Agr. for. + fish.
Statistics Division

農林水産統計資料 No.56

Agriculture, Forestry and Fishery
Statistics Data No. 56

昭和28年

海面漁業浅海養殖漁獲統計表

(昭和28年1月~12月)

ANNUAL REPORT ON STATISTICS OF MARINE FISHERY CATCHES AND CULTURE IN SHALLOW SEA

Jan. - Dec., 1953.



農林省
農林経済局統計調査部
昭和29年11月刊行
Statistics and Survey Division
Ministry of Agriculture and Forestry
Japanese Government
November, 1954

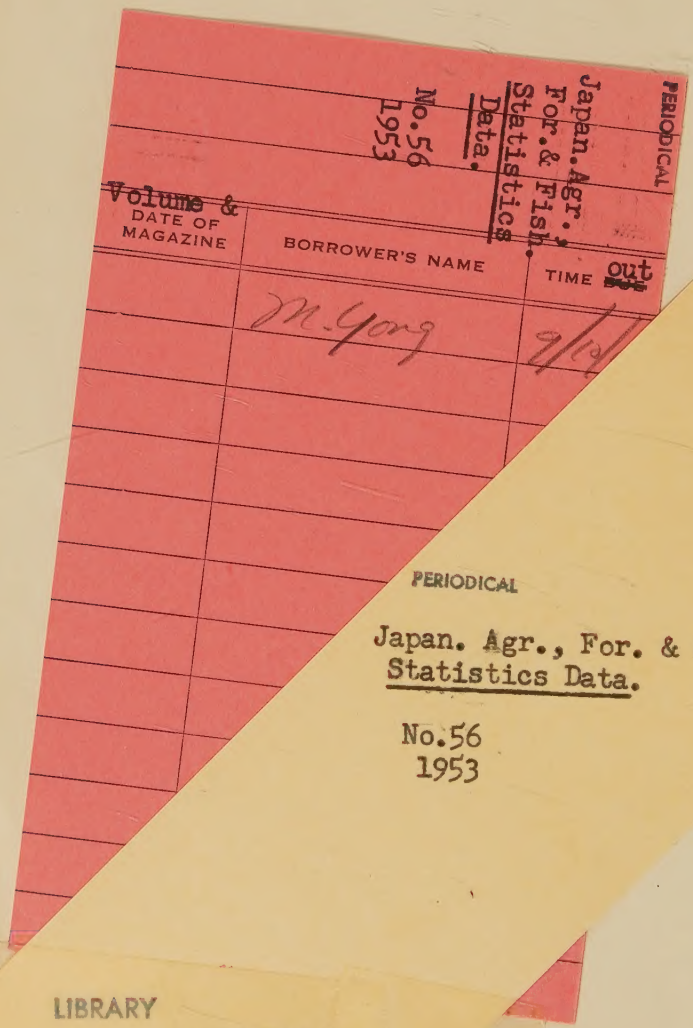

PERIODICAL

Japan. Agr., For. & Fish.
Statistics Data.

No.56
1953

LIBRARY
BUR. OF COMM. FISH.
HON. BIOL. LAB.

昭和28年

海面漁業浅海養殖漁獲統計表

（昭和28年1月～12月）

ANNUAL REPORT ON STATISTICS OF MARINE FISHERY CATCHES AND CULTURE IN SHALLOW SEA

Jan. - Dec., 1953.

農林省

農林経済局統計調査部

昭和29年11月刊行

Statistics and Survey Division
Ministry of Agriculture and Forestry
Japanese Government
November, 1954

序　　言

この統計表は，昭和 28 年 1～12 月の 1 ヵ年間の海面漁業漁獲統計調査及び浅海養殖調査の結果を取りまとめたものである。農林省自らの統計調査機構を使つて，この調査を全国的に開始したのは昭和 26 年 4 月からである。従つて，この調査を開始してから昭和 26 年及び 27 年と 2 冊の年報を刊行したので，この統計表は第 3 冊目のものである。

複雑多岐に亘る全国の海面漁業の漁獲統計を正確に調査することは容易なことではない。即ち一口に漁業といつても，漁業種類及び漁獲物の種類は多種多様であり，漁業生産の規模も大小様々である。その上，何処の水揚地でも何かの漁業が殆んど周年を通じて継続され，漁獲物は腐敗性が早いので，水揚後迅速に販売又は加工処理が行われる。このような性格をもつた漁業生産の統計を如何なる方法で調査し，又如何なる形の統計表に取りまとめたらよいかを最も合理的に解決することは，一朝には成し遂げ難いことである。

昭和 28 年のこの年報は既に昭和 26，27 年に比べて，次の諸点に於いてその内容，精度共に格段の充実整備が図られている。

（1） 従来は単に漁獲数量のみを主体に調査したが，昭和 28 年からは漁業種類別に着業総数，航海数をも調査することとし，これらの調査項目は，何れも漁業の規模別にも調査取りまとめを行つたので，漁業の生産構造は勿論各種漁業の生産性をも明らかにすることが出来た。

（2） 各県の重要漁業は，遠洋漁業は勿論沿岸の重要漁業についても標本調査が適用せられ，全国総漁獲量の約 80% までの漁獲量は標本理論に基く客観的信頼性のある漁獲数量が調査されている。又標本調査の設計を各県の統計調査事務所長に委任したことも，当部の調査としては，画期的な事柄といえよう。

（3） 従来漁獲統計調査に従事する職員の大部分は，身分の不安定な非常勤職員であつたが，昭和 28 年 4 月からは，これらの方もすべて常勤労務者に切り替えられ，従前に比べれば勿論十分とはいえないが，調査組織は著しく安定した。

（4） 浅海養殖調査は従来年 1 回の表式調査によつたのであるが，本年からは海面漁業と同様に，月別調査に切り替えられた。

以上の諸点から，本統計は昭和 28 年を境にして飛躍的進歩改善が図られ，従来のものに比べてその信頼度は，勿論利用価値も著しく高まつたであろうことを信じて疑わない。

終りに，本統計調査の企画設計指導と，調査の実施に尽瘁された職員諸氏並びに各種の御協力を与えられた漁業関係者の各位に対し深甚の敬意を表する次第である。

昭和 29 年 11 月 1 日

農林省農林経済局統計調査部長

野　田　哲　五　郎

FOREWORD

This report contains the results of survey on the marine fisheries catch statistics and the shallow sea culture for 1953. Before 1950, this survey had been made by the statistical systems of prefectural governments, but since 1951 it has been conducted throughout the statistical system of Ministry of Agriculture and Forestry itself, which consists of 41 prefectural offices and 400 of its branches along the Japanese coast. About 1,000 statistical officials are engaging in this survey under the same survey methods.

This is the third series of the annual reports on marine fisheries catch statistics since the publication of the annual report in 1951. It is very difficult to get an accurate result on the catch statistics of marine fishery on national wide scale, because Japanese fisheries consist of various kinds of unit fisheries ranging from the large type pelagic tuna long line, using steel boats of 200 tons and over, to the miscellaneous shell-fish collecting not using craft, and even in the same unit fishery the fishing is carried on by several kinds of craft on gross tonnage. In addition, catches taken by various types of fisheries are landed almost all the year round, and they are sold or converted rapidly after landing because of their perishable nature. During past four years since 1949, the design of sampling survey, the method of enumeration and the compilation of statistical table on fisheries catch statistics have been examined and discussed by the staffs of the Statistics and Survey Division of this Ministry.

Comparing with the report on 1951 and 1952, precision and contents of the statistics have been improved due to the following points.

(1) Before 1952, only catches taken by fisheries have been surveyed, but since 1953 survey on number of fishing units, number of trips and catches by type of fisheries have being carried out, and these three items are compiled by fisheries scales which are mainly classified by tonnages of craft.

(2) The sampling survey in each prefecture has been applied to the principal unit fisheries which occupied about 80% of yearly total catches in Japan, and the design of sampling survey has been conducted by the staffs of the prefectural office of our system.

(3) Before 1952, the greater portion of persons engaged in the fisheries catch statistics were part time officials, but since April 1953 all members concerned with this survey have been appointed to the full time officials. Therefore, the statistical research system has become much more stabilized than before.

(4) The production of aquiculture in shallow sea has been surveyed monthly in each fishing village, but before 1952 this survey had been undertaken once a year.

In points of view as mentioned above, I believe that the reliability on this report has been extremely enhanced as compared with the former series and that the readers will be able to understand the structure and productivity in each type of fishery in Japan.

I am very much grateful to the members engaged in this survey for their valuable efforts, and wish to express many thanks to the respective agencies for their cooperation in preparing and suppling of various statiscal data.

November, 1954

Tetsugoro Noda
Chief, Statistics and Survey Division
Ministry of Agriculture and Forestry

目　　次

一　調　査　方　法 ……（1）

二　統計表使用上の注意 ……（8）

（別表1）　本省公表漁業種類一覧表 ……（21）

（別表2）　本省公表漁獲物種類一覧表 ……（22）

（別表3）　水揚地数及び指定漁港，指定外漁港一覧表 ……（24）

（別　図）　大　海　区　図 ……（25）

三　調査結果の概要 ……（26）

四　統　　計　　表

Ⅰ　魚種別，府県別統計

1. 年計分……（2）
2. 1 月分……（14）
3. 2 月分……（26）
4. 3 月分……（38）
5. 4 月分……（50）
6. 5 月分……（62）
7. 6 月分……（74）
8. 7 月分……（86）
9. 8 月分……（98）
10. 9 月分……（110）
11. 10 月分……（122）
12. 11 月分……（134）
13. 12 月分……（146）

Ⅱ　漁業別，府県別統計

1. 年計分……（158）
2. 1 月分……（170）
3. 2 月分……（182）
4. 3 月分……（194）
5. 4 月分……（206）
6. 5 月分……（218）
7. 6 月分……（230）
8. 7 月分……（242）
9. 8 月分……（254）
10. 9 月分……（266）
11. 10 月分……（278）
12. 11 月分……（290）
13. 12 月分……（302）

Ⅲ　漁業別，魚種別統計（年計）

1. 全国総数 ……（314）
2. 北 海 道 ……（320）
3. 太平洋北区 ……（326）
4. 太平洋中区 ……（332）
5. 太平洋南区 ……（338）
6. 日本海北区 ……（344）
7. 日本海西区 ……（350）
8. 東支那海区 ……（356）
9. 瀬戸内海区 ……（362）

Ⅳ　漁業別，規模別，府県別統計（年計）

1. 汽船トロール ……（369）
2. 以西機船底曳網 ……（369）
3. 1 艘曳中型機船底曳網 ……（370）
4. 2 艘曳中型機船底曳網 ……（372）
5. 小型機船底曳網（横曳） ……（374）
6. 小型機船底曳網（縦曳） ……（376）
7. その他の曳廻網 ……（378）
8. いわし揚繰巾着網（片手） ……（382）
9. いわし揚繰巾着網（双手） ……（384）
10. あじ，さば巾着網 ……（388）
11. いわし縫切網 ……（390）
12. アメリカ式巾着網 ……（390）
13. その他の旋網 ……（392）
14. さんま棒受網 ……（396）
15. その他の敷網 ……（400）
16. いわし流刺網 ……（404）
17. その他の刺網 ……（408）
18. 遠洋かつを一本釣 ……（412）

19. 近海かつを一本釣 ……(414)
20. あじ，さば一本釣 ……(416)
21. いか一本釣 ……(420)
22. その他の釣 ……(424)
23. 遠洋まぐろ延縄 ……(428)
24. 近海まぐろ延縄 ……(430)
25. その他の延縄 ……(432)
26. 台網，落網 ……(436)
27. 桝　網 ……(438)
28. その他の定置網 ……(440)
29. 地曳網 ……(442)
30. 船曳網 ……(444)
31. 採　貝 ……(447)
32. 採　藻 ……(450)
33. 突　棒 ……(452)
34. その他の漁業 ……(454)
35. 附　表 ……(456)

V 規模別，府県別，実漁撈体数，航海数，漁獲量統計（年計）……(457)

VI 浅海養殖業統計

1. 年計分（漁獲物種類別）……(467)
2. 年計分（かき，あまのり養殖方法別）……(471)
3. 1 月分……(474)
4. 2 月分……(475)
5. 3 月分……(476)
6. 4 月分……(477)
7. 5 月分……(478)
8. 6 月分……(479)
9. 7 月分……(480)
10. 8 月分……(481)
11. 9 月分……(482)
12. 10 月分……(483)
13. 11 月分……(484)
14. 12 月分……(485)

附録 統計表

I 漁業及び水産養殖漁獲高総括表 ……(486)

II 捕　鯨　業 ……(488)

（A） 母船式捕鯨業 ……(488)

（a） 南　氷　洋 ……(488)

（b） 小　笠　原 ……(488)

（c） 北 太 平 洋 ……(488)

（B） 沿 岸 捕 鯨 業 ……(489)

（a） 大 型 捕 鯨 業 ……(489)

（b） 小 型 捕 鯨 業 ……(489)

III 北 洋 漁 業 ……(489)

（A） 母船式さけ，ます漁業 ……(490)

（B） 母船式かに漁業 ……(490)

IV 母船式まぐろ漁業 ……(490)

V アラフラ海白蝶貝採取漁業 ……(491)

VI 南支那海漁業 ……(491)

（A） 南支那海汽船トロール漁業 ……(491)

（B） 南支那海機船底曳網漁業 ……(491)

日本産主要漁獲物種類図（附 和名，英名，学名） ……(492)

CONTENTS

Introduction

§1. Survey method ..... (15)
§2. Explanation of statistical table ..... (19)
(Attached map) Map of Geographic Region and Prefecture ..... (25)

Statistical Tables

I Statistics by Fish Species and Prefecture

1. Annual total ..... (2)
2. January ..... (14)
3. February ..... (26)
4. March ..... (38)
5. April ..... (50)
6. May ..... (62)
7. June ..... (74)
8. July ..... (86)
9. August ..... (98)
10. September ..... (110)
11. October ..... (122)
12. November ..... (134)
13. December ..... (142)

II Statistics by Type of Fishery and Prefecture

1. Annual total ..... (158)
2. January ..... (170)
3. February ..... (182)
4. March ..... (194)
5. April ..... (206)
6. May ..... (218)
7. June ..... (230)
8. July ..... (242)
9. August ..... (254)
10. September ..... (266)
11. October ..... (278)
12. November ..... (290)
13. December ..... (302)

III Annual Statistics by Type of Fishery and Fish Species

1. All Japan ..... (314)
2. Hokkaido Region ..... (320)
3. North Pacific Region ..... (326)
4. Middle Pacific Region ..... (332)
5. South Pacific Region ..... (338)
6. North Japan Sea Region ..... (344)
7. West Japan Sea Region ..... (350)
8. East China Sea Region ..... (356)
9. Seto Inland Sea Region ..... (362)

IV Annual Statistics by Type of Fishery, Stratum and Prefecture

1. Otter trawler, west of 130° East ..... (369)
2. Large trawler, west of 130° East ..... (369)
3. One-boat medium trawler, east of 130° East ..... (370)
4. Two-boats medium trawler, east of 130° East ..... (372)
5. Small sail-trawler (less than 15 tons) ..... (374)
6. Small engine-trawler (less than 15 tons) ..... (376)
7. Other drag nets ..... (378)
8. One-boat sardine purse seine ..... (382)
9. Two-boats sardine purse seine ..... (384)
10. Horse mackerel and mackerel purse seine ..... (388)
11. Sardine semi-surrounding net ..... (390)
12. American type purse seine ..... (390)
13. Other surrounding nets ..... (392)
14. Mackerel pike stick-held dip net ..... (396)

15. Other lift nets ..... (400)
16. Sardine drift gill net ..... (404)
17. Other gill nets ..... (408)
18. Pelagic skipjack pole and line ..... (412)
19. Coastal skipjack pole and line ..... (414)
20. Horse mackerel and mackerel angling ..... (416)
21. Squid angling ..... (420)
22. Other anglings ..... (424)
23. Pelagic tuna long line ..... (428)
24. Coastal tuna long line ..... (430)
25. Other long lines ..... (432)
26. Trap pocket and the like ..... (436)
27. Pond net with some cube shaped bags ..... (438)
28. Other fixed nets ..... (440)
29. Beach seine ..... (442)
30. Boat seine ..... (444)
31. Shellfish collecting ..... (447)
32. Sea weed collecting ..... (450)
33. Dart ..... (452)
34. Others ..... (454)
35. (Appendix) ..... (456)

V Number of Boats operated in Fishing, Number of Trips and Catch by Stratum and Prefecture (Annual Total) ..... (467)

VI Culture in Shallow Sea by Prefecture

1. Annual total by kind of products ..... (467)
2. Annual total on oyster and purple laver by culture system ..... (471)
3. January ..... (474)
4. February ..... (475)
5. March ..... (476)
6. April ..... (477)
7. May ..... (478)
8. June ..... (479)
9. July ..... (480)
10. August ..... (481)
11. September ..... (482)
12. October ..... (483)
13. November ..... (484)
14. December ..... (485)

Appendix

I Summary of Catches by Fisheries and Aquiculture ..... (486)

II Whaling

(A) Factory Ship Type Whaling ..... (488)
(B) Coastal Whaling ..... (489)

III North Pacific Ocean Fishing

(A) Salmon Fishing (Factory ship type) ..... (490)
(B) Crab Fishing (Factory ship type) ..... (490)

IV Tuna Fishing (South Pacific Ocean) ..... (490)

V Pearling in Arafra Sea ..... (491)

VI South China Sea Fishing

(A) Otter trawler in South China Sea ..... (491)
(B) Large trawler in South China Sea ..... (491)

Figures of Principal Marine Products in Japan
(Including English and Scientific name)

一　調　査　方　法

1. 根　拠　法　規

本調査は統計法に基き，昭和 27 年 7 月 2 日指定統計第 54 号の承認を受け，次いで同法に基き昭和 27 年 8 月 8 日農林省令第 65 号「海面漁業漁獲統計調査規則」により調査されている。

2. 調　査　対　象

海面において操業せられたすべての漁業の着業統数，航海数，及び漁獲量を調査対象とした。但し次に示す漁業は本調査の対象から除外した。

（1）真珠養殖業

（2）“のり”，“かき”等の種苗養殖業

（3）海獣漁業

（4）沿岸捕鯨業

（5）母船式漁業

3. 調　査　項　目

すべての漁業種類について，次の 3 項目を調査した。

（1）着　業　統　数

着業統数とは，一般に人，漁具及び漁船が一体となつて漁業を行う最小の作業単位（以下　**漁撈体**という）で，実際に漁業に従事したものを 1 ケ統として数えた数をいう。

以下，本調査では着業統数を次の通り区分して調査している。

i　具体的漁業別月別着業統数

調査月毎に，具体的漁業種類毎に着業した漁撈体数をいう。（以下単に**月別着業統数**という）

ii　本省公表漁業別実着業統数

年間を通じて，本省公表の漁業種類に操業期間の長短を問わず着業した漁撈体数をいう。（以下単に**実着業統数**という）

iii　実　漁　撈　体　数

年間を通じて，漁業種類の如何を問わず，又操業期間の長短を問わず，海面漁業に着業した漁撈体数をいう。

（註）**具体的漁業**とは，通常“たい一本釣”“ちぬ一本釣”“あなご延縄”等の如く，主たる漁獲物名と漁具又は漁法名称とを連ねて呼称する漁業種類をいう。

（2）航　海　数

航海数とは，漁船を使用する漁業は漁業に従事するために出港し，帰港するまでを 1 回として数えた回数，定置網漁業，地曳網漁業は漁撈体の出漁日数，漁船を使用しない漁業は出漁者の延出漁日数をいう。

（3）漁　獲　量

漁獲量とは，漁業によつて得られた漁獲物のすべての数量をいい，魚類，その他の水産動物では丸のまま，貝類ではカラ付のまま，藻類では生のままの重量をとり，単位はすべて貫を以つて調査した。

（註） 浅海養殖は着業統数の代りに経営体数，漁獲量の代りに収穫量を調査し，航海数は調査しなかつた。

漁業規模一覧表

漁船漁業	漁船非使用		(01)
	無動力漁船		(02)
	有動力船	0 ～ 5 屯	(03)
		5 ～ 10 屯	(04)
		10 ～ 20 屯	(05)
		20 ～ 50 屯	(06)
		50 ～ 100 屯	(07)
		100 ～ 200 屯	(09)
		200 屯 以 上	(09)
定置漁業	身網の水深が27米未満のもの	網揚の際従事者数が 10 人以下	(10)
		同 上 11 人以上	(11)
	身網の水深が 27 米以上のもの		(12)

4. 調査取りまとめ内容

着業統数，航海数，漁獲量は別表1に示す**漁業種類別**に，漁獲量は別表に示す**漁獲物種類別**に，なお着業統数，航海数及び総漁獲量は下表に示す**漁業規模別**に調査取りまとめを行つた。

（註） **漁船漁業**とは，漁船を使用して行う漁業の内，定置網漁業を除いたすべての漁業をいう。各屯数規模は下限を含み上限を含まない。

例：5～10 屯は 5 屯以上 10 屯未満とする。

5. 漁業種類及び水揚地の調査上の区分

漁業種類及び水揚地をその漁獲量の多少及びその重要度に応じて，調査労力及び経費を有効に使用するため次の通り区分した。

（1） 漁業種類の調査上の区分

先ず各県毎に年間に行われるすべての漁業種類のうちから，漁業種類別漁獲量の多い順序に漁獲量を累積し，県全体の総漁獲量の 80% に達するまでの漁業種類を選定した。このようにして選ばれた漁業種類の数は通常1県当り 5～7 種で，これは取りもなおさずその県の重要漁業であるので，その漁業の実態に応じた標本調査を適用するため，次の通り指定若しくは A, B 級漁業に区分した。

i 指 定 漁 業

上記重要漁業種類の中で，下表の漁業種類はその漁獲量の大部分が別表3に示すような限られた大漁港（以下指定漁港という）に水揚され，航海を抽出単位とした標本実測調査が可能であるので，特に本省で指定し**指定漁業**と呼ぶことにした。

イ．中型機船底曳網漁業（15 屯以上）

ロ．以西機船底曳網漁業

ハ．さんま棒受網漁業（10 屯以上）

ニ．遠洋かつお一本釣漁業（20 屯以上）

ホ．遠洋まぐろ延縄漁業（20 屯以上）

ヘ．あじ，さば一本釣漁業（10 屯以上）

ii A, B 級漁業

上記重要漁業の中から指定漁業を除いた漁業種類は通常沿岸漁業であるから，漁撈体を抽出単位とした標本聞取り調査を実施することとし **A, B 級漁業**と呼ぶことにした。なお本項に該当する漁業種類の中で着業統数が多いため標本調査を行うものを **A 級漁業**とし，着業統数が少ないため事実上悉皆調査となるものを **B 級漁業**と呼ぶことにした。

iii C級 漁 業

指定，AB 級漁業を除いたる残りの沿岸零細漁業を **C 級漁業**とした。

（2） 水揚地の調査上の区分

各県毎に水揚地別年間総漁獲量を求め，水揚地別漁獲量の最も多い水揚地から順序に少い水揚地に向つて漁獲量を累積し，その累積値が年間総漁獲量の 90% になるまでの水揚地を **甲水揚地**（総数 1,898）とし，その残りの水揚地を **乙水揚地**（総数 1.258）とした。但し乙水揚地の大部分は離島，半島の突端部等にある漁獲量の少い水揚地が選定された。

なお甲水揚地のうち，指定漁業を操業した漁船の大部分が入港し，その漁獲物の大部分がその漁港の水揚機関を通じて販売されるような漁港を **指定漁港**（109 港）とした。（これらの水揚地数は別表 3 を参照されたい。なお指定，A, B, C 級漁業別及び，甲乙水揚地別漁獲量の構成は第 1. 2 図の通りである。県別構成は参考までに茨城，神奈川の 2 県のみを例示した）。

6. 統計量計上の原則

（1） 着 業 統 数

魚群の回遊に応じて漁場を変えるため，それに伴つて漁獲物の水揚港を変えるようないわゆる機動性のある漁業（以下**指定及び指定に準ずる漁業**という）の月別着業統数は入漁先で調査計上することが甚しく困難であるので，月別着業統数，実着業統数共常に地元根拠地で調査計上することを建前とした。それに反して余り機動性のない漁業（以下**一般漁業**という）の月別着業統数は地元で操業したときは地元で計上し，他港に入漁したときは入漁先で調査計上することとし，年間の実着業統数は前者と同様各県相互の重複計上を避けるため，その漁撈体の地元根拠地のみで調査計上することにした。

（2） 航海数及び漁獲量

航海数，漁獲量共に漁獲物を水揚したところにおいて調査する方が容易であり，且つ正確性を期することが出来るので，原則として漁業種類の如何を問わず，漁獲物の水揚された処で調査計上することにした。これらの原則を一表にまとめると次表の通りになる。

<table>
<tr><th rowspan="2">区分
調査項目</th><th colspan="2">指定及び指定に準ずる漁業</th><th colspan="2">一般漁業</th></tr>
<tr><th>地元操業</th><th>地元外水揚</th><th>地元操業</th><th>入漁</th></tr>
<tr><td rowspan="3">着業統数
月別着業統数</td><td colspan="2" rowspan="3">地元操業（地元根拠し地から出漁し地元根拠地に水揚する場合）は勿論，地元外水揚（地元根拠地以外の漁港に水揚する場合）の場合も常に地元根拠地の県において調査計上した。</td><td>地元根拠地に計上した</td><td>入漁先の県において調査計上した。</td></tr>
<tr><td>実着業統数</td><td colspan="2" rowspan="2">地元根拠地の県において調査計上した。</td></tr>
<tr><td>年間漁撈体数</td></tr>
<tr><td>航海数及び漁獲量（月別，年間とも）</td><td>地元根拠地に計上した</td><td>地元外水揚地に計上した。</td><td>地元根拠地に計上した。</td><td>入漁先の県において調査計上した。</td></tr>
</table>

（註） 1. 指定漁業とは 5 の（1），i に示す漁業

2. **指定に準ずる漁業**とは次の漁業をいう。

かつお一本釣漁業（20 屯未満）

まぐろ延縄漁業（20 屯未満）

突棒漁業

小型機船底曳網漁業（日本海側のみ）

あじ，さば一本釣漁業（5 屯以上 10 屯未満）

あじ，さば棒受網漁業

さけ，ます流網漁業

アメリカ式巾着網漁業

3. ''一般漁業''において**入漁**とは，普通地元水揚地においても，又入漁先の水揚地においても明らかに入漁と認められ，相互に重複計上の恐れがないものをいう。従つて一般に漁業権漁業では漁業権，入漁権，入漁協定，漁業許可等が設定せられ，自由漁業では入漁先の水揚地にその漁撈体の船宿，若しくは入漁組合等，一応その漁撈体の根拠となるものが設定せられている場合をいう。

7. 調査方法要旨

（1） 着業統数調査

調査年の始めに，すべての漁撈体の漁撈体名簿（着業統数調査表と呼んでいる）を作成し，この漁撈体名簿を使用して毎月調査月の翌月初めに水揚地別にすべての漁撈体について水揚機関職員，又は水産業調査員（漁業精通者）から前月の着業状況を聞取り調査した。

i 地元漁撈体については，漁撈体毎に調査月に具体的漁業名称の何漁業に着業したか？又，地元根拠地で操業したか，地元外の漁場に出漁し，漁獲物を地元外の漁港に水揚したか？

ii 他の根拠地の漁撈体で入漁して来たものはなかつたか？。あつたとすれば，その漁撈体名及び操業した漁業種類

（2） 航海数及び漁獲量調査

i 甲水揚地調査

甲水揚地は出張所職員によつて毎月の調査を行つた。但し甲水揚地で行われる漁業種類は既に述べた通り調査方法上指定，A, B, C 級に区分してあるので，それぞれの漁業の重要度及び漁業の実態に即応して次のような調査方法を適用した。

イ．指定漁業調査

指定漁業はその漁獲物の大部分を別表 3 に示す指定漁港に水揚するので，航海を抽出単位とし，仕切り伝票記載数量を補助変量（ベース）とする標本実測調査を行つた。

なお，標本調査の設計は全国の指定漁港ではそれぞれ可成り様相が相異するので，漁業別月別県別総漁獲量の推定値の目標精度が標準として 5% となるよう各県統計調査事務所長に標本船の抽出率，標本船の漁獲量実測の方法等に関する設計を委任し，その設計要旨を統計調査部長に報告せしめた。従つて，標本船の抽出率は各指定漁港における特性量（例えば入港船数，漁獲量の変動係数等）によつて若干相異があるが，概ね $1/20$〜$1/50$ 程度であつた。

総漁獲量推定値の算出方法は次の通りである。

$$\begin{pmatrix}\text{総漁獲量}\\ \text{推定値}\end{pmatrix}=\begin{pmatrix}\text{仕切伝票記載数量}\\ \text{の集計値}\end{pmatrix}\times\frac{\begin{pmatrix}\text{標本船の実測}\\ \text{漁獲量の和}\end{pmatrix}}{\begin{pmatrix}\text{標本船の仕切伝票}\\ \text{記載量の和}\end{pmatrix}}$$

指定漁業の漁船が入港する漁港の中でも，年間水揚量の極めて少い漁港（**指定外漁港**と呼

んでいる）及び指定漁港でも閑漁期の場合はただ単に仕切り伝票の集計及び水揚機関に出荷しなかつた洩れの聞取り調査を行つた。

航海数は原則として仕切り伝票に記載された船名を数え，一航海の漁獲物を全く水揚しないような漁船については水揚機関職員等からの聞取り調査した。

ロ　**A, B 級漁業調査**

A, B 級漁業は主として沿岸漁業の内で漁獲量の多い漁業で，その種類も各県毎に可成り相異がある。(第2図参照)本調査は原則として漁撈体を抽出単位とし，抽出された標本漁撈体については調査月の漁獲量を毎日漁業日誌に記帳申告して貰うと共に，別にその標本漁撈体の漁獲物を水揚機関に販売した数量を水揚機関の仕切り伝載記載数量から調査し，又水揚機関に販売しなかつた数量については，水揚機関職員若しくは漁業精通者等から聞取り調査しこれらの値を日別に照合して，出来るだけ調査誤差の少ない客観性のある標本値を得ることに努めた。本調査も各県に漁業の様相が著しく異るので，標本調査の設計は事務所長に委任し，その要旨を統計調査部長に報告せしめた。なお本調査は，漁業別月別県別総漁獲量推定値の目標精度が標準として 10% 以内となるよう設計し調査された。

本調査を適用した主なる漁業種類は次の通りである。

いわし揚繰巾着網，いわし船曳網

いわし流刺網，にしん刺網

にしん定置網，いか一本釣

大型定置網類，小型機般底曳網

総漁獲量の推定方法は現地の漁業の様相に応じて各種の方法を採用したが，極く普通に採用された方法は次の二通りである。

$$1)\quad \text{総漁獲量推定値} = \left(\begin{matrix}\text{全漁撈体の仕切り伝票}\\ \text{記載数量集計値}\end{matrix}\right) \times \frac{\left(\begin{matrix}\text{標本漁撈体の}\\ \text{実漁獲量の和}\end{matrix}\right)}{\left(\begin{matrix}\text{標本漁撈体の仕切り}\\ \text{伝票記載数量の和}\end{matrix}\right)}$$

$$2)\quad \text{総漁獲量推定値} = \left(\begin{matrix}\text{全漁撈体の}\\ \text{月間総航海数}\end{matrix}\right) \times \frac{\left(\begin{matrix}\text{標本漁撈体の1ヶ月}\\ \text{の実漁獲量の和}\end{matrix}\right)}{\left(\begin{matrix}\text{標本漁撈体の}\\ \text{1ヶ月の航海数の和}\end{matrix}\right)}$$

航海数の推定は，上記の 2) の方法によるときは全漁撈体について調査月毎に航海数の悉皆聞取り調査が行われているので，調査の過程で自然に求められる。1) の場合は通常標本漁撈体の1ヶ月の航海数の和に標本抽出率の逆数を乗ずるか，又は 1) 式の右辺の分子に標本漁撈体航海数の和を置き換えることによつて推定した。

ハ　**C 級漁業調査**

水揚地毎に調査月翌月初めに水揚機関職員又は水産業調査員等から，漁業種類別に次の項目を聞取り調査した。

i　着業統数 N

ii　1ヶ統1ヶ月平均航海数 P

iii　1項航海平均漁獲量 $\bar{x}$

総漁獲量は上記3者を乗じて推定した。なお，地元の水揚機関の協力が得られる場合は水揚機関の取扱数量或いはその水揚地の推定漁獲量を申告して貰い，上記推定値と比較対照して最終的に漁獲量を定めた。

航海数は上記 i 及び ii の項目を乗じて推定した。

ii　乙水揚地調査

乙水揚地毎に，毎月地元の水揚機関職員又は水産業調査員に上記C級漁業調査と全く同様の調査を依頼し，申告を求めた。但し，概ね3ケ月に1回位は出張所職員による巡廻調査を行つた。

（3）　浅海養殖調査

水揚地毎に，毎月水揚機関の出荷量を調査し，非出荷量は水揚機関職員若しくは水産業調査員から聞取り調査を行つた。なお，浅海養殖の中で“のり”，“かき”の重要地帯については将来標本調査が適用し得るよう若干の準備調査を実施した。

（4）　調査方法別漁獲量の割合

昭和 27 年の全国総漁獲量を使用して，一般海面漁業（浅海養殖を除く）の調査方法別漁獲量の構成を求めれば第1図が得られる。本図から，本統計表の調査結果は概ね総漁獲量の 90% までが統計調査部職員によつて調査され，残り 10% に相当する部分は交通が不便なため止むを得ず申告調査に依存している。又，調査員調査 90% の内 82% までは標本調査により調査され，標本調査を行つた部分の 31% が指定漁業調査（標本実測調査）残り 51% が A, B 級漁業調査（標本聞取り調査）によつていることが分る。

8.　昭和 26, 27 年の調査と昭和 28 年以降の調査との相異点

昭和 26 年 4 月～27 年 12 月までは「海面漁業漁獲量調査要綱(其の三)」によつて調査されたが，この間の調査において発見された幾多の調査方法上の欠陥を補備し，昭和 28 年（本統計表）以降次のような改善が行われている。

（1）　調　査　項　目

昭和 27 年までは原則として漁獲量のみを調査したが，昭和 28 年からはすべての漁業種類について着業統数，航海数，漁獲量を求めるようにした。なお従来は**漁家**(10 屯未満の漁船を使用する漁撈体)と**企業体**(10 屯以上の漁船を使用する漁撈体)とに区分して両者の漁獲量の相対的割合を求めたが，昭和28年以降は「4，調査取りまとめ内容」で述べたように着業統数，航海数，漁獲量共に全部で 12 の漁業規模に分けて調査集計することにした。

（2）　漁業及び魚種の分類

漁業分類は昭和 28 年 3 月 31 日行政管理庁告示第 8 号を以つて改正された新産業分類の配列に改めた外，若干の本省公表漁業種類を整理統合又は増加した。なお中型機船底曳網を 1，2 艘曳別に“いわし”揚繰巾着網を 1，2 艘旋別に，小型機船底曳網漁業を縦横曳別にも調査することにした。

魚種分類は従来 58 種であつたものを 94 種に増加し統計の利用効果を高めることとした。

（3）　統計量計上の原則

調査された結果を漁業別府県別統計表に作表した場合に，某県の或る漁業種類の着業統数，航海数

漁獲量を成るべくこれら三項目の相互間に関連を以つて読表出来るようにするため，5及び6で述べたような機動性の漁業（指定若しくは指定に準ずる漁業）は止むを得ず着業統数のみ属人的に調査し航海数，漁獲量に水揚された処で属地的に調査したが，それ以外の一般漁業は機動性が少いので出来るだけ実際に操業した漁場に近い県に着業統数，航海数，漁獲量共に調査計上するようにしてある。従つて，漁獲量の計上の原則は如何なる漁業でも昭和 27 年までの計上方法と殆んど変りはない。

（4） 調 査 方 法

昭和 27 年までは，標本調査を行つた漁業は原則として指定漁業のみであつたが，昭和 28 年からは指定漁業をも含めて各県の年間総漁獲量の 80% までを占める重要漁業について標本調査を行うこととした。このため昭和 28 年からは各県共指定漁業を含めて概ね 5～7 種の重要漁業は標本調査によつて調査されている。（第2図参照）なお，昭和 28 年以降標本調査の設計をすべて各県統計調査事務所長に委任したことは特記すべき事項と云えよう。又昭和 26 年までの調査では鮮魚運搬船によつて水揚される漁獲物はそれが漁場から直接搬入されたものか，或いは一度或る漁港に水揚されたものが再び鮮魚運搬船によつて搬入されたものであるかの識別が困難であつたため「運搬船搬入搬出量調査」と呼ばれる調査を行つて，全国の搬入量の総和から搬出量の総和を差引いて漁場から直接搬入された漁獲量を求めたが，昭和 28 年以降は全国的にこの様相も明確になつたので，この調査を取り止めた。即ち，或る県の漁場から直接他県の漁港に搬入水揚される場合は搬入された数量を搬出した県に通報することにより解決し，又一旦或る漁港に水揚された漁獲物が再び運搬船によつて他県に搬入された場合は，そのような機関が明確になつたので斯かる搬出量調査並びに搬入量調査を取止めることにした。

（5） 浅海養殖調査及び浅海増殖調査

浅海養殖調査は，昭和 27 年までは年1回の表式調査であつたが，昭和 28 年からはこれを月別調査に切り換えた。浅海増殖調査は水産動植物の繁殖保護を目的とした種苗の蒔付，撹土耕耘，投石等の効果によつて得られた収獲高を対象としたもので，これらの収獲物は実際には天然産の漁獲物と一緒に漁獲され，天然産によるものと増殖効果によるものとを明確に区別して調査することが困難であるため，昭和 28 年1月以降は増殖効果による漁獲物は一般海面漁業に含めて調査計上することとした。

二　統計表使用上の注意

1. 農林水産統計月報と本統計表との関係

既に**農林水産統計月報** No. 13～24 号で公表した昭和 28 年 1～12 月分の月別漁獲量は速報量であるため若干の調査洩れ，調査誤りがあるが，本統計表は月別，年計共にこれらを修正した決定数量であるから，利用上，**前者と混同しないように注意せられたい。**

なお，本統計表の外に，各都道府県の農林省統計調査事務所でも「**県別水産統計年報**」を刊行しているが，その公表数字と本統計表の数字とは基本的には合致すべきものであるが，実際には集計製表の過程において若干の喰違いを生じていることがある。

2. 単位の表示方法

（1） **着業統数**　漁船漁業及び定置網漁業は，着業した漁撈体の数，漁船非使用の漁業は大部分漁夫が単独に操業することが多いので，実質上出漁者数となつている。

（註）浅海養殖では漁撈体数の代りに経営体数を表示した。

（2） **航海数**　漁船漁業は漁業を行うため，出港し，帰港するまでを１回として数えた回数。定置網，地曳網漁業ならびに漁船非使用の漁業は出漁日数を表示した。

（3） **漁獲量**　**漁獲量**はすべて**千貫単位**で表示し，千貫以上の場合は千貫未満の端数をその端数の大小に拘らず切り捨て，千貫未満の場合は **0** で表示し，該当の全くない場合は**空欄**とした。千貫未満の切り捨ては，本統計表の集計製表後に切り捨てたものである。従つて，本統計表の府県別の数量を集計した値は，必らずしも海区総数若しくは全国総数とは完全には一致しない場合がある。

なお，本統計表の第Ⅳ表，第Ⅴ表に示す年間１ケ統平均漁獲量及び年間１航海平均漁獲量は，すべて**貫単位**で表示した。

（註）浅海養殖収獲量のうち，生重量はすべて千貫単位で，“あまのり”の製品枚数は千枚単位で表示した。

3. 統計表読表上の注意

Ⅰ　魚種別，府県別統計表

魚種別漁獲量を府県別に配列作表したものである。漁獲量は原則として，漁獲物の水揚された県に計上してあるが，沿岸漁業の内で長崎県対馬漁場，北海道余市，小樽沖漁場のように漁獲物の相当部分を漁場から直接他県の漁港に水揚した場合の数量は，その漁場の所属する県に戻して計上するようにした。従つて本表の沿岸性魚類の県別数量は，概ねその県の沖合で漁獲されたものと見做して読表することが出来る。

Ⅱ　漁業別，府県別統計表

航海数及び**漁獲量**は原則として，漁獲物の水揚された県に計上してあるが，沿岸漁業の内で某県の漁場の漁獲物が漁場から直接他県の漁港に水揚された場合の航海数，漁獲量は前記Ⅰ表で述べた通りその漁場の所属する県に計上するようにした。

着業統数の計上は本統計表の内，年計表と月別統計表とでは，次の点で大きな相異があるので読表

上特に注意されたい。

（1） 年計表の着業統数

同一漁撈体が年間を通じて2種以上の本省公表漁業に従事した場合は，それぞれの漁業に1と計上してある。（着業統数計上例参照）又，この着業統数はすべて漁撈体の所属する地元根拠地の所属する府県に調査計上してある。従つて，例えば香川県の“さんま”棒受網船が“さんま”の漁期間宮城県の漁港を根拠地にして操業しても，その着業統数は香川県に計上されていない。又石川県の“いわし”刺網船が冬は長崎県に入漁し，春は地元の石川県で操業しても，地元の石川県だけにしか計上されていない。それ故本表の漁業種類別着業統数は，全国的にも完全に重複のない実着業統数である。なお，同一漁撈体が“たい”一本釣，“ちぬ”一本釣のように本省公表漁業では“その他の一本釣”に所属する漁業に従事した場合は，そのような一本釣漁業を年間を通じて何種類操業しても“その他の一本釣”に1として計上してある。このような取扱いをした漁業種類は別表1漁業種類一覧表で△印がしてある。

（2） 月別統計表の着業統数

一．調査方法で述べた“指定並びに指定に準ずる漁業”はすべて漁撈体の所属する地元根拠地の県のみで計上してあるが，それ以外の“一般漁業”は地元で操業した月は地元の県に計上し，地元外の県に入漁したときは入漁先の県に計上してある。従つて，例えば岩手県の“まぐろ”延縄船（指定漁業）が神奈川県三崎港を根拠に操業してもその着業統数は常に岩手県に計上されているが，山口県の巾着網船（一般漁業）が北海道後志支庁に入漁した場合は，その月の着業統数は後志支庁に計上され，山口県には計上されていない。なお 同一漁撈体が同一調査月に“たい”一本釣，“ちぬ”一本釣のように本省公表漁業では“その他の一本釣”に所属する漁業に従事した場合は，それぞれの漁業種類毎に1と数えて計上してある。（着業統数計上例参照）但し，実際には別表1漁業種類一覧表の△印のしてある「その他の○○漁業」に所属する具体的漁業を同一調査月に2種以上操業する漁撈体は稀であるから，例えば香川県の8月の「その他の一本釣」が185統と計上されていれば，実際に「その他の一本釣」なる漁業に着業した漁撈体数は185統若しくはそれを若干下廻つた程度の統数であつたものと推定して差支えなかろう。

以上のことから，大部分の漁業の漁撈体は年間を通じて地元根拠地でしか操業水揚しないから，本統計表の各県別着業統数，航海数及び漁獲量は相互に関連を以つて読表することが出来るが，一部の漁業は他県の沖合に操業し，且つ他県の漁港に入港するので，例えば他県出漁の多い香川県の“さんま”棒受網漁業では着業統数はあつても航海数，漁獲量は皆無，それに反して同漁業の他県船の入漁の多い宮城，岩手県では地元船の着業統数しか計上されていないので，その統数に比較して航海数，漁獲量が甚しく多く計上されている。併し乍ら，航海数と漁獲量は如何なる場合でも入港水揚した県に計上されているから，例えば“さんま”棒受網漁業で宮城県に1,200航海，6,000千貫とあれば 6,000千貫の漁獲量は 1,200航海によつて漁獲されたものとして読表出来る。なお，以上何れの場合においても，各漁業種類別全国総数欄における着業統数，航海数及び漁獲量の間には相互に関連を以つて読表することが出来ることはいうまでもない。即ち，例えば“さんま”棒受

網漁業の全国総数欄において 1,300 ケ統，2,000 航海，1,700 万貫とあれば 1,200 万貫の漁獲量は 1,300 隻の“さんま”棒受網船が 2,000 航海の操業として漁獲したものであることを意味している。

(着業統数計上例)

月別着業統数の計上例は8月を例にとつてある。

項目 / 漁撈体	具体的漁業名称	月別操業状況 1 2 3 4 5 6 7 8 9 10 11 12	月別着業統数	本省公表漁業名称	本省公表漁業別実着業統数	実漁撈体数
A 丸	たい一本釣	←——————→	1	その他の一本釣	1	1
	ちぬ一本釣	←——→	1			
	あなご延縄	←—→ ←——→		その他の延縄	1	
	かれい延縄	←→				
			計 2		2	
B 丸	かつお一本釣	←——→	1	かつお一本釣	1	1
	まぐろ延縄	←—→	(漁期外)	まぐろ延縄	1	
	さんま棒受網	←→	(漁期外)	さんま棒受網	1	
			計 1		3	
C 丸	小型機船底曳網(縦曳)	←——————→	1	小型機船底曳網(縦曳)	1	1
	小型機船底曳網(横曳)	←——→	1	小型機船底曳網(横曳)		
			計 2		1	

(註) 1. 許可漁業の年間実着業統数は調査年の途中で代船建造が行われ，又は許可の承継が行われた場合等においても漁撈体の実質上の増加を伴わないから，着業統数は1として計上してある。又調査年の間に根拠地を移動した場合は 12 月末現在における根拠地の所属する県に計上してある。又調査年の途中で沈没，拿捕，廃業等により事実上その漁撈体が滅失していても，その滅失するまでの間に従事した漁業毎にと1して計上してある。

2. 小型機船底曳網漁業を行つた漁撈体の中で年間を通じて縦曳横曳，両者に従事した漁撈体の年間実着業統数は調査年の間で操業した月の長い方の漁業に計上してある。

Ⅲ 漁業別，魚種別統計表 (年計)

本統計表は全国及び大海区別（但し北海道は一本）に漁業別魚種別の漁獲数量を掲載した。

Ⅳ 漁業別，規模別，府県別統計表 (年計)

本統計表は，本省公表漁業種類別にその生産要素として年間実着業統数を，又生産の基盤となつた漁獲努力量として航海数を，又それらの生産要因によつて得られた漁獲量を漁業規模別に掲載した。従つて，本統計表から各漁業種類別の**生産構造**を読表することが出来る。なお，これらの3項目を使用して求めた平均値を掲げて，各漁業種類別の**生産性**をも明らかにした。本統計表を月別に取りまとめ製表することは，膨大な紙数を要するので年計数字のみとした。本統計表の各項目は次の諸点に留意して読表されたい。

(1) 実着業統数 (年間実着業統数)

(2) 航 海 数 (年間総航海数)

(3) 漁 獲 量 (年間総漁獲量)

(4) 年間1ケ統平均航海数

実着業統数で航海数を除して求めてある。

(5) 年間1ケ統平均航海数

実着統数で漁獲量を除して求めてある。

（6） 年間1ケ統平均漁獲量

航海数で漁獲量を除して求めてある。

（註） 1. 本統計表の漁業種類別の漁業規模別数値をプールした総数は編輯の都合上頁数が多くなるので，本統計表では省略したが，その実数はすべて第II表の年計表に掲載されている。なお，該当漁業規模の中で出現する県の少いものは頁数を節約するため，本統計表の末尾に附表として一括掲載した。

2. 読表を容易ならしめるために，表頭に漁業種類別着業統数，航海数，漁獲量の全国総数を100とした場合の各漁業規模別 % を掲載した。

3. 本表では着業統数はすべて地元根拠地の県で調査計上した年間の実着業統数を掲載してある。従つてIIで述べたように，他県に出漁し他県に水揚する漁業の漁撈体の多い県では着業統数は相当あつても航海数，漁獲量は僅かしかない（又は皆無のこともある）ことがあり，それと反対に他県の入港水揚の多い県では着業統数に比べて航海数，漁獲量の多い県がある。そのような県でも航海数と漁獲量の間には常に関連があるので，年間1航海平均漁獲量はすべて掲載したが，そのような県の着業統数と航海数及び漁獲量の間には関連がないので年間1ケ統平均航海数及び年間1ケ統平均漁獲量は出漁船の多い県の平均値は過少となり，入漁船の多い県では過大となるので，それらの県の平均値は空欄とし *印を附した。なお，遠洋“かつお”一本釣，遠洋“まぐろ”延縄，“さんま”棒受網漁業のように各県別の着業統数と航海数及び漁獲量の間に殆んど関連のない漁業は県別には1航海平均漁獲量のみを求め，それ以外の平均値はすべて計算を省略し，空欄としてある。

4. 本統計表の漁業規模別航海数及び漁獲量は，月別に毎月調査したものを加えた年計であるが，着業統数は調査年の終りに月別の着業統数調査とは別の観点から，改めて年間の実着業統数を漁業規模別に数えたものである。従つて前者と後者の調査時点の相異から同一漁撈体の漁業規模を誤つて，例えば前者の調査では50～100屯の漁業規模に，後者の調査では20～50屯の漁業規模に入れて調査計上したことに起因して，或る漁業規模で着業統数がないのに航海数，漁獲量があつたり，又はそれと全く反対に着業統数があるのに航海数と漁獲量がないような部分がある。このような調査誤りは，例えば巾着網でも50屯以上の漁業規模のように余り出現する隻数の少い漁業規模に若干現われているが，本統計表全体としては十分利用に耐え得るものである。

V 規模別，実漁撈体数，航海数，漁獲量統計

本統計表は操業した漁業種類を無視して，漁業規模別の生産構造及び生産性を明らかならしめるために取りまとめ製表したものである。本統計表の項目別に読表上注意すべき事項は次の通りである。

（1） 実漁撈体数

1隻の漁船は通常年間を通じて少くとも2種以上の漁業種類に従事しているが，本統計表は同一漁業規模の漁船であれば，年間を通じて幾種類の漁業を操業しようとも常に1と数えた漁撈体数を掲載してある。なお，本統計表の中で漁業規模の小さい階層例えば漁船非使用，無動力船の部では年間の内某1ケ月だけ漁業に従事したものも含まれている。又，通常は単船で操業しているA丸，B丸が或る特定の期間だけ共同で複船操業した場合は，新たに1漁撈体が生成されたものと見做して計上してある。

（2） 航　海　数

年間を通じたその漁業規模の総航海数である。

（3） 漁　獲　量

年間を通じたその漁業規模の総漁獲量である。

（4） 年間1ケ統平均航海数

（5） 年間1ケ統平均漁獲量

（6） 年間1航海平均漁獲量

(4)(5)(6) は何れも (1)(2)(3) を使用してIVで述べたと同様の計算方法で求めた平均値である。

(註) 100 屯以上の漁業規模は漁船の機動性が激しいので，各県別の年間実漁撈体数と航海数及び漁獲量の間に関連がないものが多いから，全国総数欄においてのみ平均値を求めることにした。20～50 及び 50～100 屯の漁業規模においても地域的には関連の薄い部分があることに注意されたい。

VI 浅海養殖統計表

(1) 年 計 表

年計表の構成は，**漁獲物種類別統計表**と“かき”，“あまのり”の**養殖方法別統計表**に2大別される。

イ 漁獲物種類別統計表

経営体数は 1～12 月分の月別経営体数を合計した**延経営体数**である。又総数欄の収獲量は貝類の殻付重量と，魚類及びその他の水産動物，藻類の生重量を合計した数量である。

ロ 養殖方法別統計表

本統計表は“かき”及び“あまのり”のみについて養殖方法別に経営体数と収獲量を示したものである。なお本統計表の経営体は前表と異り，年間を通じ重複のない**実経営体数**である。

(2) 月 別 統 計 表

月別統計表の構成は，年計表のイに示した漁獲物種類別統計表のみである。なお編集の都合上，年計表に掲載した項目のうち次に示すものを削除した。

イ 経 営 体 数

ロ “かき”を除く，その他の貝類の剝身の重量

ハ “あまのり”を除く，その他の藻類の製品枚数

(註) 1. 貝類養殖の内“かき”養殖を除いた“あさり”，“はまぐり”，“もがい”等の養殖施設は地域によつては可成り完全な人工養殖施設を有するものもあるが，多くの場合その施設は不完全なものが多く，その養殖施設若しくは人為的管理の程度が何処までを養殖業と見做すかの判別が困難である。この点の判別を本省から明確に指示しなかつたため，昭和 28 年の調査結果では或る県は浅海養殖に，或る県は一般海面漁業に組入れて調査報告されたため，本統計表の“かき”を除く上記貝類の読表に当つては海面漁業漁獲統計表のⅠ表（魚種別統計表）と浅海養殖統計表のそれぞれの貝類を合計して読表して頂きたい。

2. 浅海養殖の内種苗養殖業，真珠養殖業は昭和 28 年以降調査方法が確定するまで調査を中止したので，本統計表には掲載されていない。

4. 附録に掲載した諸統計について

(1) 全漁業及び養殖業の総括表

日本の全漁業の生産量を明かにするために，農林省統計調査機構の調査結果と，同機構で調査対象外とした除外漁業についての水産庁の調査結果とを一覧表にまとめたものである。

(2) 水産庁の調査結果を引用した統計表

i 捕鯨業（沿岸捕鯨，母船式捕鯨共）

ii 母船式まぐろ漁業

iii 南支那海トロール漁業

iv 南支那海機船底曳網漁業

v アラフラ海白蝶貝採取漁業

(註) 母船式まぐろ漁業に従事した独航船の最終航海の漁獲物を母船に水揚せずに単独に日本本土の漁港に水揚した場合の航海及び漁獲量は海面漁業漁獲統計表に組入れてある。

第1図　調査方法別全国総漁獲量構成図

Fig 1. Annual catch by kind of survey in Japan

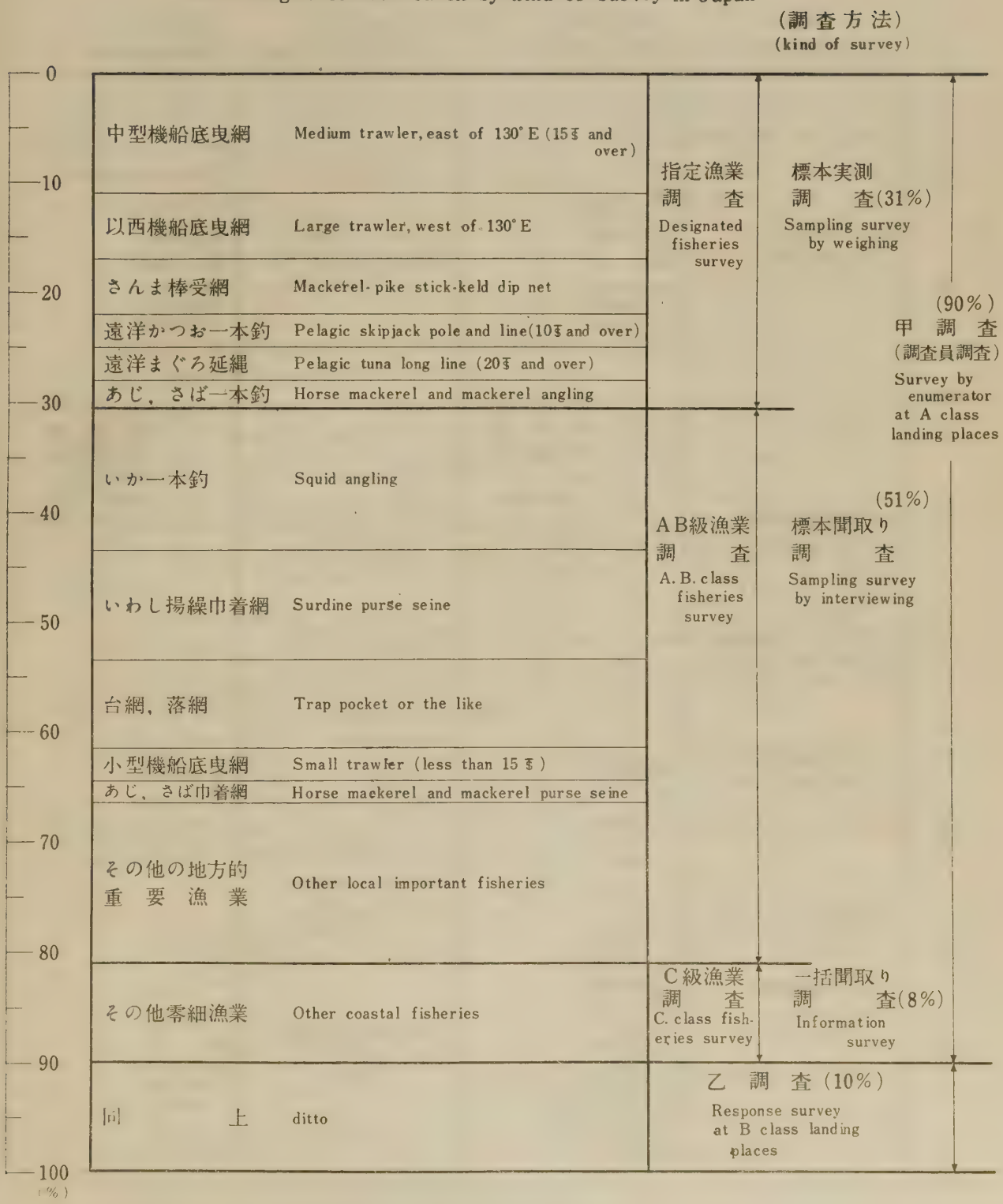

第2図　調査方法別県別総漁獲量構成図

Fig 2　Annual catch by kind of survey by prefectures

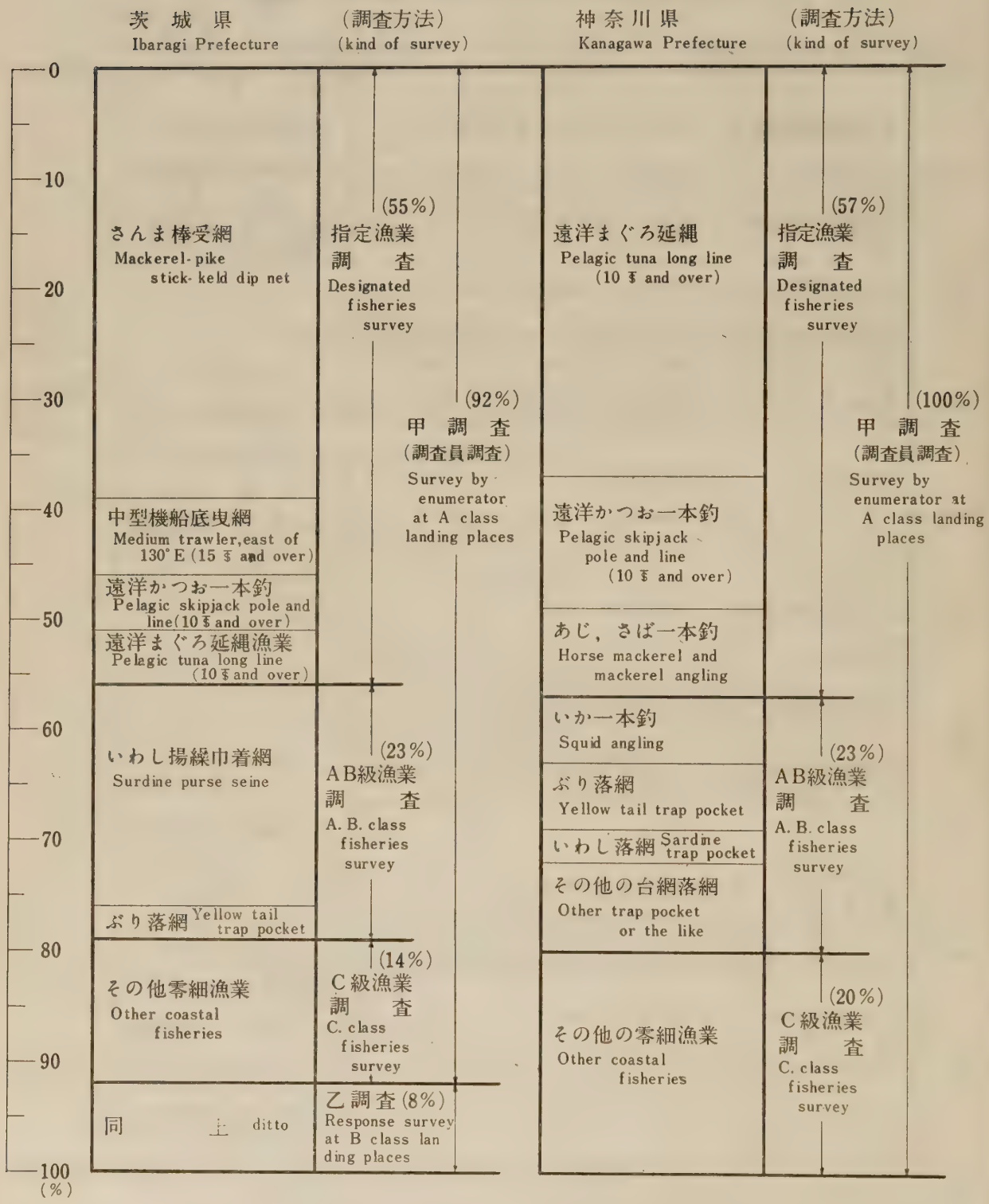

INTRODUCTION

§ I. SURVEY METHOD

1. The object of survey

Almost all sorts of Marine fisheries and Aquiculture around Japanese territory have been surveyed by the Statistics and Survey Division, Ministry of Agriculture and Forestry. The following items have been excluded from this survey, having been already surveyed by the Fisheries Agency of the same Ministry.

(i) Whailing
(ii) Factory ship fishing
(iii) Pearling in Arafura Sea, and
(iv) South China Sea Fishing

2. Survey items

The following three items have been surveyed in all sorts of unit fishery.

(1) Number of fishing units :

The fishing unit means the minimum operating unit namely fisherman, fishing gear and craft which are engaged in fishing as one body. And so, this is defined to mean number of fishing units by unit fishery during a certain period, for example, a month or a year.

(2) Number of trips :

When craft is used in fishing, this means the number of trips made to the fishing ground. In case of Fixed net, Beach seine and fishery not using craft, this is defined as number of fishing days.

(3) Catch by species :

This is defined as all catches taken in the fishing ground classified by fish species. Catches of fishes, sea weeds and other marine animals, such as mollusca, crustacea etc., always mean the weight in wet-round form, and that of shell-fish is the weight with shell.

3. Contents compiled in this report

Number of fishing units, number of trips and catches have been compiled into thirty four kinds of fishery shown in table II, and catches into ninety-three species shown in table I. In addition, above three items in each unit fishery have been surveyed and tabulated by the following twelve fisheries strata and shown in table IV.

Table of Fisheries Strata

Not using fishing boat	(1)
Non-powered boat	(2)
Powered boat :	
0～ 5 ㌧	(3)
5～ 10 〃	(4)
10～ 20 〃	(5)
20～ 50 〃	(6)
50～100 〃	(7)
100～200 〃	(8)
200 ㌧ and over	(9)
Fixed net :	
under 27 meters in depth	
less than 10 persons in operation	(10)
more than 11 persons in operation	(11)
27 meters and over in depth	(12)

4. Classification of fishery and landing place in this survey

In order to use more efficiently the labour and cost, allowed to spend for this survey, all kinds of fishery and landing places were classified as follows in accordance with the degrees of their importance.

(1) Classification of fishery

The kinds of unit fishery in one area are usually numerous, but a major portion of yearly total catches in that area is occupied by several unit fisheries. In Japan, about 80% of yearly total catches by prefectures are generally occupied by 4~6 unit fisheries. However, it is extremely difficult to apply sampling method to all unit fisheries in one area. In order to increase survey efficiency under limited expense and labour, sampling survey must be restricted to several principal unit fisheries as mentioned above. In this survey, these principal unit fisheries have been classified in compliance with the landing conditions of their catches.

i. Designated fisheries

The following six unit fisheries are generally important in almost all prefectures in Japan, and a considerable part of yearly total catch in each prefecture are occupied by them. Further, more than 90% of their catches are landed at the 109 limited ports around Japan.

a. Medium type trawler, east of 130°E
b. Large type trawler, west of 130°E
c. Mackerel pike stick-held dip net
d. Pelagic skipjack pole and line (20 ₸ and over)
e. Pelagic tuna long line (20 ₸ and over)
f. Horse mackerel and mackerel angling (10 ₸ and over)

These fisheries enable to carry out the sampling survey using each trip as a sampling unit.

ii. A & B class fishery

Above mentioned principal unit fisheries other than designated ones are generally coastal fisheries, and their catches are landed at numerous fishing villages along the coast, so that these fisheries have been applied in the sampling survey using fishing units as a sampling unit. In this class, the unit fisheries of which the number of fishing units are small have been adopted in the census survey, and is named as B class fishery.

iii. C class fishery

A large number of coastal fisheries on the subsistance level other than the principal fisheries as mentioned in (i) and (ii), are called as C class fishery, and are eliminated from sampling survey. The amount of C class catches in each prefecture is generally less than 20% of the yearly total catches.

(2) Classification of landing place

There are 3,156 landing places around Japan, but 90% of yearly total catches are landed at 1,898 of them. And the remaining 10% of it are landed at 1,258 landing places, located at solitary islands or edges of peninsulas. The former is named as "A class landing places", and the later as "B class landing places". Among A class landing places, where almost all catches of the designated fisheries are landed and sold through their fish market are called as "Designated port", and their number comes only 109.

(Note) : The percentage of catches by class of fisheries and class of landing places are shown in Fig. 1 and Fig. 2 for the total amount of catches in Japan and Ibaragi and Kanagawa prefectures respectively.

5. Rule for the counting of statistics

(1) Number of fishing unit

In rule, number of fishing units by month has been counted at the ports where fishing units operated in spite of their ports of registry, but fisheries which change their landing places in accordance with the migration of fish school, such as pelagic tuna long line, pelagic skipjack pole and line, mackerel pike stick held dip net and so forth are counted at the ports of their registry. On the other hand, actual number of fishing units by year in each fishing unit has been usually counted at the ports of their registry to avoid the duplication of survey.

(2) Number of trips and catches

It is expected that the survey of number of trip and catches is able to carry out more accurately at landing places than at home ports. Therefore, these two items have been usually counted at the landing places irrespective of the kinds of fisheries.

6. General description of survey method

(1) Survey of number of fishing units

At the beginning of the survey year, lists of all fishing units in Japan which can record the kinds of fishery operated in each survey month of the year, have been prepared at the coastal branch of our Statistical Research System. During the first ten days which follow every survey month, the enumerators of the branch interviewed the fisheries co-operatives or the representatives of fishing villages, and surveyed the number of fishing units in each unit fishery by using the above mentioned survey list.

(2) Survey of number of trips and catches

i. Survey at A class landing places

A class landing places have been usually surveyed every survey month by the enumerators of our Statistical Research System themselves. The following three kinds of method have been applied in the survey at A class landing places in compliance with the difference in the importance on each unit fishery and the landing conditions.

a) Survey of the designated fisheries

The sampling survey by ratio estimate has been adopted for the designated fisheries at the designated ports. The trip has been taken as sampling unit, and the catch on invoices at the fish market is taken as auxiliary variable. The sampling ratio of trip at each designated port depends on the number of trips during the survey month and co-efficient of variation on catch per trip, and it was generally from 1/20 to 1/50. So far as the sample trip is concerned, enumerators had to weigh catch by species at the designated ports and to add quantities not landed, for example, amount consumed as food during trips or amount for home consumption by the fishermen etc., by interviewing the masters of boats. After the survey month was over, the summation of catches on all invoices have been made by the enumerators. If the symbol n, $\dot{x}_k$, $\dot{y}_k$, and Y represent the following :

n Number of sample trips

$\dot{x}_k$ Actual catch of the k-th sample trip

$\dot{y}_k$ Catch on the invoice of the k-th sample trip

Y Summation of catch on invoices of all trips

the estimated total catch ($\hat{T}$) has been derived from the following formula.

$$T = Y \times \frac{\dot{x}_1 + \dot{x}_2 + \cdots\cdots + \dot{x}_n}{\dot{y}_1 + \dot{y}_2 + \cdots\cdots + \dot{y}_n}$$

b) A & B class fishery

This is the principal fishery among the coastal fisheries, kinds of which are much different in every prefecture. As their catches are landed at numerous fishing villages or

ports along the coastal line, it is very difficult to select the sample trip at random, and also to weigh their catches at the landing places in a limited expense and labour. In these fisheries, the sampling survey has generally adopted the fishing unit as sampling unit, it is required to know total catch and number of trips in a month to calculate the value of sample unit. In this case, the following method has been carried out to know the sample value.

i) Fisheries journal is distributed to sample fishing units in advance, and on each occasion of fishing the said unit are asked to fill in daily the catch by species. Enumerators visit them to check and supervise their records once or twice a month.

ii) Representatives are selected in advance from among fishermen other than those in i). They receive survey forms on number of trips of fishing unit in their charge and fill in every day as to whether the sample fishing units or all fishing units in the population leave the port for fishing or not.

iii) In the early part of the following month, the enumerators visit fish market to know from the invoices the catches of the preceeding month sold by the sample fishing units.

If the results of the above three kinds of survey are prepared at each fishing units, accuracy concerning number of trips can be checked up by referring to the results in i), ii) and iii) day by day. As for catch, accuracy can be similarly obtained by referring to the results in i) and ii) by day. Simple estimate, ratio estimate and double sampling ratio estimate have been applied to this survey as estimation formulae on number of the trips and catches, and sampling procedures were single stage sampling, double sampling, cluster sampling and two stage sampling in accordance with fisheries conditions. The disign of sampling survey was made by the prefectural office of our Statistical Research System because of the difference of population size, coefficient of variation concerning sampling unit and actual fishing situations. If the symbol N, n, $\dot{x}_k$, $\dot{y}_k$, Y, P, and $\hat{T}$ represent the following :

N	Total number of fishing units
n	Number of sample fishing units
$\dot{x}_k$	Actual catch of the k–th sample in a month
$\dot{y}_k$, p_k	Catch on the invoice and number of trips of the k–th sample in a month respectively
Y	Tabulation total of catch on the invoices
P	Total number of trips in the population
$\hat{T}$	Estimated total catches

the most popular estimation formulae used in this survey were as follows :

i) Simple estimation

$$\hat{T} = \frac{N}{n}(\dot{x}_1 + \dot{x}_2 + \dot{x}_3 + \quad \cdots\cdots + \dot{x}_n)$$

ii) Ratio estimation using catch on invoice as auxiliary variabe

$$\hat{T} = Y \times \frac{\dot{x}_1 + \dot{x}_2 + \dot{x}_3 + \cdots\cdots + \dot{x}_n}{\dot{y}_1 + y_2 + \dot{y}_3 + \cdots\cdots + \dot{y}_k}$$

iii) Ratio estimation using number of trip as auxiliary variable

$$\dot{T} = P \times \frac{\dot{x}_1 + \dot{x}_2 + \dot{x}_3 + \cdots\cdots + \dot{x}_n}{\dot{y}_1 + \dot{y}_2 + \dot{y}_3 + \cdots\cdots + \dot{y}_n}$$

The estimation of total number of trips are enabll by using $\dot{p}_k$ instead of $\dot{x}_k$ in the above i) and ii) formulae.

c) C class fishery

In Japan, coastal unit fisheries are usually very much varied even in the fishing villages

along the same coast. Therefore sampling survey can not be carried out efficiently for such miscellaneous unit fisheries in a limited expense and labour. In this case, the following items in each unit fishery are inquiried by the enumerators by making interview with the staff of the fisheries cooperatives or the representatives of fishermen every month :

N Number of fishing units operated in survey month

$\bar{P}$ Number of average trips per fishing unit in a month

$\bar{x}$ Average catch per trip in a month

Thus, total estimated catch $\hat{T}$ by unit fishery in every fishing village was derived from the following formula.

$$\hat{T} = N \times \bar{P} \times \bar{x}$$

ii. Survey at B class landing places

Number of fishing unit, number of trip and catches in each unit fishery were reported to the branches of Statistical Research System by the staff of fisheries cooperatives at the B class landing places. In this case, the survey method of number of trips and catches was iust the same as mentioned in i, c).

(3) Shallow sea culture

Number of management units and productions have been surveyed every month by interviewing the staff of fisheries cooperatives.

§ II. EXPLANATION OF STATISTICAL TABLE

1. Units of statistics

(1) Number of fishing units :

Fisheries using craft and fixed nets show the number of fishing units operated in a survey month or a calendar year, but the fisheries not using craft show the number of fishermen operated in the above same period.

(2) Number of trips :

While fisheries using craft show the number of trips, fixed nets, beach seines and fisheries not using craft show the number of fishing days operated.

(3) Catch :

The unit of catch is 1,000 kan (=3.75 metric tons). After tabulation, fractions of less than 1,000 kan have been cut down, and also catches under 1,000 kan in each column have been exchanged by symbol "O". So that, vacant columns indicate no catch. But average catch per fishing unit or trip throughout calendar year shown in table Ⅳ are indicated by unit of "Kan" (=3.75 kg.).

2. Explanatory note of each statistical table

Table Ⅰ. Statistics by Fish Species and Prefecture

Statistics by fish species have been tabulated by prefectures, and the statistical tables consist of annual total catch and catch by month.

Table Ⅱ. Statistics by Type of Fishery and Prefecture

Number of fishing units, number of trips and total catches by type of fishery have been tabulated by prefecture, but these three items are not classified into fisheries stratum. These tables also include annual total and monthly statistics. In the table of annual total, number of fishing units indicate number of actual fishing units by year, and so it is not the sum of number of fishing unit by month.

Table Ⅲ. Annual Statistics by Type of Fishery and Fish Species

Only yearly catches by type of fishery and fish Species have been tabulated in all

Japan and by eight regions.

Table Ⅳ. Annual Statistics by Type of Fishery, Stratum and Prefecture

These tables have been compiled to make clear the structure of production and productivity in each type of fishery. In these tables, the following six items have been tabulated by type of fishery and also by fisheries stratum which mainly classified by tonnage.

(1) Number of actual fishing units operated

This is the number of actual fishing units in irrespective of length of period operated during year.

(2) Number of trips

This is the number of trips made during year.

(3) Catch (annual total)

(4) Annual total number of trips per fishing unit

This figure has been derived by dividing the number of trips in (2) by the number of actual fishing unit in (1).

(5) Annual total catch per fishing unit

This figure has been derived by dividing the annual total catch in (3) by number of actual fishing unit in (1).

(6) Annual unit average catch per trip

This figure has been obtained by dividing the annual total catch in (3) by the number of trips in (2).

Number of fishing units in the tables have been counted and tabulated in the prefecture where home port of fishing unit belongs, but number of trips and catches are tabulated in each prefecture where the fishing units operated and landed their catches. The greater part of fishing units were operating and landing at their home ports throughout year, but some of them were going away to other prefecture for a short time or for the whole year. In this case, there is no connection between number of actual fishing unit and number of trip or catch by prefeceure, and therefore average catch per fishing unit or trip has not been calculated and are marked by "*".

Note : Total figures of three items pooled all fisheries stratum in each type of fishery have not been tabulated in this table, but readers will find them in Table Ⅱ, (1).

Table Ⅴ. Number of Boats operated in Fishing, Number of Trips and Catch by Stratum (Annual Total)

The tables also have been compiled by fisheries stratum and by prefecture, but type of fisheries being neglected except in the case of fixed net. Therefore, number of boats operated in fishing are the actual ones irrespective of kinds of fishery operated throughout year. But number of trips and catch by fisheries stratum are the sum of those showed by type of fishery in Table Ⅳ.

In the large strata of this table also, due to the fact that the ports where the catches were landed were changed in accordance with fishing grounds, there are no connection between number of boats operated in fishing and number of trips or catches by prefecture, especially in the stratum using powered boat of more than 100 tons.

（別表1）

本公省漁業種類一覧表

大分類	昭和27年まで	昭和28年
曳廻網	汽船トロール	汽船トロール
	以西機船底曳網	以西機船底曳網
	中型機船底曳網	中型機船底曳網（一艘曳） 同　上（二艘曳）
	小型機船底曳網	小型機船底曳網（横曳） 同　上（縦曳）
	帆打瀬網 その他の曳廻網	△その他の曳廻網
旋網	いわし揚繰巾着網	いわし揚繰巾着網（片手） 同　上（双手）
	あじ，さば巾着網	あじ，さば巾着網
	その他の旋網	いわし縫切網 アメリカ式巾着網 △その他の旋網
敷網	さんま棒受網	さんま棒受網
	いわし八田網 その他の敷網	△その他の敷網
刺網	いわし流刺網	いわし流刺網
	その他の刺網	△その他の刺網
釣延縄	遠洋かつお一本釣	遠洋かつお一本釣
	近海かつお一本釣	近海かつお一本釣
	あじ，さば一本釣	あじ，さば一本釣
	いか一本釣	いか一本釣
	その他の釣	△その他の釣
	遠洋まぐろ延縄	遠洋まぐろ延縄
	近海まぐろ延縄	近海まぐろ延縄
	その他の延縄	△その他の延縄
定置網	台網落網	台網，落網
	桝網	桝網
	その他の定置網	△その他の定置網
地曳船曳網	いわし地曳網 その他の地曳網	地曳網
	船曳網	船曳網
採貝採藻	採貝	採貝
	採藻	採藻
その他の海面漁業	突棒	突棒
	その他の漁業	△その他の漁業

備考

1. 曳廻網とは船を推進させて曳廻す網をいう。
2. 中型機船底曳網とは東経 130° 以東を操業区域とし，農林大臣の許可の有無に拘らず 15 屯以上のラセン推進器を具うる漁船を使用して底曳網漁業を営むものをいう。
3. 小型機船底曳網漁業とは 15 屯未満のラセン推進器を具うる漁船を使用して，底曳網漁業を営むものをいう。漁場の往復のみラセン推進器を用い操業に当つては帆又は潮により曳網する場合を含む。
4. いわし縫切網とは西日本，主として九州地区で操業される，いわし類を対象とした有嚢旋網をいう。
5. かつお一本釣及びまぐろ延縄において遠洋とは 20 屯以上の漁船により営れた場合をいい，近海とは 20 屯未満の漁船により営れた場合をいう。
6. 地曳船曳網とは海岸若しくは事実上停止させた船（船を碇，潮又は帆でとめる外にラセン推進器を使用して船を前進体勢にした場合もある）に網を曳寄せる場合をいう。その内海岸に網を曳寄せる場合を地曳網といい，船に網を曳寄せる場合を船曳網という。

（註）1. 本表は昭和 28 年の漁業分類と，昭和 27 年までの漁業分類との比較対照を容易にするため両者を掲げてある。
2. 本表中△印の本省公表漁業種類は数多くの具体的漁業種類を括つた漁業種類であるため，本統計表の II 表の月別着業統数が延着統数となつている漁業種類である。

(別表2)　　本省公表漁獲物称類一覧表

昭和27年まで	昭和28年
(1) 魚類	
にしん	にしん
いわし類：まいわし	いわし類：まいわし
いわし類：うるめいわし	いわし類：うるめいわし
いわし類：かたくちいわし	いわし類：かたくちいわし
その他の魚類	しらす
かつお類：かつお	かつお類：かつお
かつお類：そーだかつお	かつお類：*そーだがつお
まぐろ類：くろまぐろ	まぐろ類：くろまぐろ
まぐろ類：びんなが	まぐろ類：びんなが
まぐろ類：めばち	まぐろ類：めばち
まぐろ類：きわだ	まぐろ類：きわだ
かじき類：まかじき	かじき類：まかじき
かじき類：めかじき	かじき類：めかじき
かじき類：くろかわ	かじき類：*くろかわ
さば	*さば
ぶり	ぶり
たら類：たら	たら類：たら
たら類：すけそうたら	たら類：すけそーだら
さめ類：よしきりざめ	さめ類：よしきりざめ
さめ類：ねずみざめ	さめ類：ねずみざめ
さめ類：あぶらざめ	さめ類：あぶらつのざめ
さめ類：その他の魚類	さめ類：その他のさめ類
たい類：まだい	たい類：まだい
たい類：その他のたい (ちだい，きだい)	たい類：ちだい
たい類：その他の魚類	たい類：きだい
	たい類：くろだい
ひらめ、かれい類：ひらめ	ひらめ、かれい類：ひらめ
ひらめ、かれい類：かれい	ひらめ、かれい類：まがれい
	ひらめ、かれい類：あぶらがれい
	ひらめ、かれい類：そうはちがれい
	ひらめ、かれい類：めいたがれい

昭和27年まで	昭和28年
(1) (続き)	
	かれい類：むしがれい
	かれい類：あかがれい
	かれい類：ばゝがれい
	かれい類：その他のかれい類
その他の魚類	*さわら
ほつけ	ほつけ
あじ	*あじ類
とびうお	とびうお
さんま	さんま
ぼら	ぼら
ます類：さけ	ます類：*さけ
ます類：さけ	ます類：ます
その他の魚類	はも
	すゞき
	たちうお
ぐち、にべ類：ぐち	ぐち、にべ類：いしもち
	ぐち、にべ類：きぐち
	ぐち、にべ類：くろぐち
ぐち、にべ類：その他の魚類	ぐち、にべ類：*にべ
えい類：その他の魚類	えい類：あかえい
えい類：同	えい類：その他のえい類
ほうぼう類：その他の魚類	ほうぼう類：*ほうぼう
ほうぼう類：同	ほうぼう類：*かながしら類
	はたはた
	*えそ類
	にぎす
	*めぬけ
その他の魚類	きちじ
	いぼだい
	しいら
	いかなご
	その他の魚類

昭和27年まで	昭和28年
（2） 貝類	
あわび	あわび
さざえ	さざえ
	*かき
その他の貝類	はまぐり
	あさり
ほつきがい	ほつきかい
ほたてがい	ほたてがい
	いたやがい
その他の貝類	その他の貝類
（3） その他の水産動物	
いか類 するめいか	いか類 するめいか
いか類 その他のいか	いか類 その他のいか
たこ	*たこ
えび類 いせえび	えび類 いせえび
えび類 くるまえび	えび類 くるまえび
えび類 くまえび	
えび類 その他のえび	えび類 その他のえび類
かに類 たらばがに	かに類 たらばがに
かに類 ずわいがに	かに類 ずわいがに
かに類 がざみ	かに類 がざみ
かに類 その他のかに	かに類 その他のかに類
その他の水産動物	*うに
なまこ	なまこ
その他の水産動物	その他の水産動物
（4） 藻類	
こんぶ	*こんぶ
わかめ	*わかめ
その他の海藻	*あまのり
てんぐさ	てんぐさ
	*ぎんなん藻
その他の海藻	ほんだわら
あらめ	あらめ，かじめ
かじめ	
あおのり	その他の藻類
その他の海藻	

（註） 昭和28年の漁獲物種類をみる場合には次に示すことを参照せられたい。

1. “しらす” とは原則として体長 35 mm 以下のその地方で “しらす” と呼称されているものをいう。
   なお “しらす” は昭和 27 年までの調査では，何魚種の “しらす” かが判明した場合は同魚種に計上し，判明しない場合は “その他の魚類” に計上したが，昭和 28 年からは何魚種の幼魚であるとを問わず “しらす” と呼ばれるものは本種に計上してある。
2. “まぐろ” とは “くろまぐろ”，“いんどまぐろ” をいう。
3. “くろかわ” には “しろかわ” を含む。
4. “さば” とは “まさば”，“ごまさば” をいう。
5. “ぶり” には “ひらまさ”，“かんぱち” を含む。
6. “あじ類” とは “まあじ”，“むろあじ” をいう。
7. “さけ” とは “べにさけ”，“銀さけ”，“ますのすけ” “からふとます” を含む。
8. “ます” は “さくらます” をいう。
9. “かき” とは “いたぼがき”，“まがき” を含む。
10. * 印の漁獲物は，巻末の漁獲物一覧図で，代表種（例えば “そーだかつお” は “ひらそーだ” を示したものである。

（別表 3）　　水揚地数及び指定漁港，指定外漁港名一覧表

大海区名	事務所名	区分	水揚地総数	甲地水揚数	乙地水揚数	指定漁港 漁港数	指定漁港 指定漁港名	指定外漁港 漁港数	指定外漁港 指定外漁港名
全国総数			3,156	1,898	1,258	109		136	
北海道	東北区	総数	39	36	3	7			
		宗谷	17	17	0	3	鴛泊，稚内，枝幸		
		網走	11	10	1	3	雄武，紋別，網走	3	興部，下湧別，佐呂間
		根室	11	9	2	1	花咲	2	根室，歯舞
	南区	総数	91	72	19	6			
		釧路	6	3	3	2	釧路，厚岸		
		十勝	3	1	2	1	広尾		
		日高	17	11	6	1	浦河		
		胆振	11	11	0	1	室蘭		
		渡島	54	46	8	1	函館		
	西区	総数	58	36	22	3			
		留萌	14	10	4	1	留萌	1	増毛
		石狩	3	2	1				
		後志	20	11	9	2	高島，小樽		
		檜山	21	13	8				
太平洋	北区	総数	245	153	92	20			
		青森	47	31	6	3	大畑，八戸，青森		
		岩手	67	39	28	3	宮古，釜石，大船渡	6	久慈，大槌，細浦，山田，船越，二子浦
		宮城	71	60	11	6	気仙沼，女川，石巻，渡波，塩釜，閖上	4	荒浜，志津川，鮎川，鹿折
		福島	26	8	18	4	四倉，江名，中ノ作，小名浜	4	久之浜，松川，磯部，勿来
		茨城	34	15	19	4	平潟，久慈，平磯，那珂湊	6	大津，磯崎，磯浜，波崎，会瀬，豊浦
	中区	総数	572	305	267	18			
		千葉	117	45	72	2	銚子，勝浦	14	七浦，平館，千倉，天津，興津，勝山，館山，小湊，船形，鴨川，大原，白浜，千歳，江見
		東京	40	35	5	1	築地	1	波浮
		神奈川	70	70	0	1	三崎	4	横浜，横須賀，浦賀，久里浜
		静岡	107	47	60	5	伊東，沼津，下田，清水，焼津	6	舞坂，網代，稲取，田子，用宗，小川
		愛知	94	34	60	2	三谷，形原	4	一色，西幡豆，白鳥，豊浜
		三重	144	74	70	7	波切宿，曾田，浜島，引本，長島	7	船越，相賀，古和，木本，古江，島勝，九鬼
	南区	総数	287	163	125	10			
		和歌山	59	19	40	1	勝浦	5	太地，古座，串本，江川，芳養
		徳島	14	11	3	4	東由岐，日和佐，牟岐中央，牟岐西	3	浅川，鞆浦，宍喰
		高知	97	47	50	1	浦戸	8	甲浦，室戸岬，御畳瀬，宇佐，須崎町，錦浦，須崎釣
		愛媛	42	31	11	1	八幡浜	1	東外海
		大分	28	19	9				
		宮崎	48	36	12	3	土々呂，油津，南郷	7	島野浦，赤木，門川，豊島，折生迫，内海，大堂津
日本海	北区	総数	273	198	75	13			
		青森	12	5	7	2	深浦，鰺ヶ沢		
		秋田	26	11	15	3	八森，船川，金浦	5	岩船，能代，秋田，平沢，象潟
		山形	11	9	2	2	酒田，加茂		
		新潟	93	76	17	1	新潟	4	内浦，両津，岩船，小木
		富山	25	7	18	1	新湊	3	魚津，東岩瀬，水橋
		石川	106	90	16	4	蛸島，福浦，輪島，橋立	9	飯田，宇出津，小木，塩屋，金石，南浦，大塚，千里浜，一ノ宮
	西区	総数	330	163	167	23		1	
		福井	73	26	47	2	三国，敦賀	1	小浜
		京都	33	15	18	3	西舞鶴，門人，宮津	1	中浜
		兵庫	9	7	2	5	津居山，柴山，香住，諸寄，居組	1	浜坂
		鳥取	36	9	27	5	賀露，大岩，網代，米子，境	1	田後
		島根	124	67	57	5	加賀，浜田，大芦，恵雲，長浜	5	北浜，小津，日御崎，温泉津，波根
		山口	55	39	16	3	萩，下関，仙崎	0	
東支那海区		総数	598	330	268	8			
		福岡	72	43	29	2	博多，戸畑		
		佐賀	65	54	11	0		2	唐津，伊万里
		長崎	232	54	178	2	佐世保，長崎		
		熊本	105	67	38	0			
		鹿児島	124	112	12	4	串木野，枕崎，山川，鹿児島	2	島平，志布志
瀬戸内海区		総数	662	442	220	2			
		和歌山	31	11	20	1	箕島	3	比井崎，湯浅中央，雑賀崎
		大阪	33	17	16	1	大阪		
		兵庫	87	51	36				
		岡山	67	35	32				
		広島	93	78	15				
		山口	71	47	24				
		徳島	32	30	2			5	徳島，小松島，大潟，橘，椿泊
		香川	77	64	13				
		愛媛	100	59	41				
		福岡	20	20	0				
		大分	51	30	21			2	大分，別府

（註）1. 指定外漁港とは指定漁業に従事した漁船が入港するが，その年間水揚量は極めて僅かであるものをいう。
2. 本表の水揚地数及び指定漁港名は本省手持資料の都合上昭和 28 年実施のものを用いたが，昭和 28 年においても殆んど本表と変らないもので調査を実施している。但し，指定漁港数は本表より若干多い。

大 海 区 図
Map of Regions and Prefectures
Soya
東北區
North-east-region
Abashiri
Nemuro
西
Rumoe
Hokkaido
區
Ishikari
West-region
Shiribeshi
Tokachi
Kushiro
Iburi
南區
Hidaka
South-region
Oshima
Hiyama
日
Aomori
Aomori
北
北
Akita
Iwate
Otuna
JAPAN SEA
本
Yamagata
區
North-region
North-region
Miyagi
Niigata
Fukushima
太
海
Ena
Ishikawa
ISOZAK
Ibaragi
Toyama
西
Fukui
Kyoto
West-region
Tottori
Chiba
區
Shimane
Hyogo
Aichi
Shizuoka
Tokyo
Okayama
Mie
Kanagawa
中
Yamaguchi
Hiroshima
Osaka
Kagawa
平
Fukuoka
瀬戸内海區
Seto Inland Sea-region
Tokushima
PACIFIC OCEAN
Ehime
Wakayama
Saga
Kochi
Oita
區
Kumamoto
Middle-region
Nagasaki
南
Miyazaki
Kagoshima
Aburatsu
Nango
區
洋
東支那海區
South-region
East-China- Sea region
EAST CHINA SEA
Main pole-and-line tuna
g grounds
a……和歌山県日高郡日の岬
b……徳島県那賀郡蒲生田岬
c……愛媛県西宇和郡佐田岬
d……大分県北浦部郡地藏(関)岬
e……門司岬燈台
f……下関火の山下船舶通航信号所

三 調査結果の概要

本年の主な漁況

本年の総漁獲量は **11 億 3,000 万貫**で，前年の総漁獲量 11 億 9,000 万貫と比べると約 **6,000 万貫**（5%）の減である。但し，本年は従来浅海増殖収獲高調査に別途計上されていた貝類の漁獲量を一般海面漁業漁獲量に調査計上したため，貝類が前より約 1,000 万貫増加しているので，実質的には約 7,000 万貫の減少と推定される。

にしんは **7,300 万貫**で前年比約 **1,200 万貫**（14%）の減であつた。にしんは例年，年間総漁獲量の 95% が春期産卵のため北海道西岸に来遊する“春にしん”によつて漁獲される。本年の“春にしん”の来遊は北海道の留萌，石狩支庁管内は稀に見る豊漁であつたが，利尻，礼文島近海が不漁であつため全体的には前年より不漁に終つた。

まいわしは **9,100 万貫**で前年比約 **900 万貫**（14%）の**増**であつた。これは前年が著しく不漁であつたための増加で，必ずしも“まいわし”の恢復を示すものではない。即ち漁獲増の主要な原因は長崎県沖合の“まいわし”漁況の回復に起因している。

かたくちいわしは **6,500 万貫**で前年比約 **1,300 万貫**（16%）の減であつた。この主要な原因は伊勢湾のパッチ網漁業の不漁に起因している。

かつおは **1,900 万貫**で前年比約 **350 万貫**（15%）の減であつた。これは夏季における太平洋岸の“かつお”の来遊が例年に比べて少かつたことに起因している。

さばは **6,300 万貫**で前年比約 **1,400 万貫**（19%）の減であつた。これは主として北海道の“夏さば”（釧路沖）の漁獲皆無及び李ラインによつて済州島近海における“秋さば”の操業が出来なかつたことに起因している。

あじは **6,400 万貫**で前年比約 **900 万貫**（10%）の**増**加で，“まいわし”に代つて毎年増加傾向を示しているが，主として“いわし巾着網”で漁獲されている。

さんまは，**6,700 万貫**で前年比約 **700 万貫**（12%）の増加で，統計面では年々飛躍的な漁獲量の増加を示しているが，この主な原因は，漁場が三陸沿岸に近くさんま漁船の航海数が増加し，且“さんま”の南下回遊が遅かつたため漁期が長く継続したためと思われる。

するめいかは **1 億 1,200 万貫**で前年比約 **5,000 万貫**（30%）の減であつた。これは主に津軽海峡を中心とした青森と北海道南部，その内でも特に檜山支庁管内における 7～12 月の“秋いか”の漁が著しく不漁であつたためである。なお本年は前年に比べて青森以南の太平洋側，日本海側の 1～6 月における“いか”漁も可成りの不漁であつた。

こんぶは **3,800 万貫**で前年比約 **700 万貫**（15%）の減であつた。これは主産地である北海道の太平洋岸が不漁であつたことに起因している。

累年漁獲量及び動力船隻数変動表

区分 / 項目 / 年次	(A) 日本全体の総生産量		(B) 海面漁業総漁獲量 (註の(a)～(b)を除く)		(C) 動力船隻数	
	漁獲量(千貫)	指数	漁獲量(千貫)	指数	隻数(隻)	指数
昭和 5	866 396	78	773 752	80	36 067	63
6	921 228	83	845 808	87	42 247	74
7	978 463	89	893 617	92	45 469	79
8	1 168 281	106	1 092 320	113	49 039	85
9	1 187 086	108	1 075 559	111	53 029	92
10	**1 104 009**	**100**	**968 932**	**100**	**57 478**	**100**
11	1 202 466	109	1 056 883	109	62 169	108
12	1 166 504	106	969 903	100	66 299	115
13	1 066 792	97	867 189	89	67 961	118
14	1 090 465	99	878 867	91	71 639	125
15	1 109 149	100	887 906	92	75 197	131
16	1 205 102	109	1 005 183	104	71 205	124
17	1 083 520	98	896 312	93	72 557	126
18	1 007 723	91	816 155	84	↑	↑
19	782 100	71	617 523	64		
20	547 024	50	445 918	46	調査中絶	
21	607 014	55	530 180	55	↓	↓
22	625 502	57	558 052	58	87 591	152
23	687 727	62	613 476	64	104 488	182
24	748 868	68	640 528	66	118 710	207
25	869 966	79	790 379	82	127 566	222
26	1 036 133	94	935 136	97	127 296	221
27	1 295 377	117	1 191 174	123	129 048	225
28	**1 272 989**	**115**	**1 136 854**	**117**	**133 203**	**232**

(註)

1. A欄に示す総生産量は，B欄の本調査の対象とした普通の海面漁業の総漁獲量に，これから除外された下記の海面及び内水面の漁業，養殖生産量を加えたもの。

海面
- a. 捕鯨業
- b. 北洋さけます，かに漁業
- c. 母船式まぐろ漁業
- d. 南支那海漁業
- e. 浅海養殖業

内水面
- f. 内水面漁業
- g. 内水面養殖業

但し，養殖業では種苗，真珠，観賞魚の非食用は含んでいない。

2. 昭和 5～19年のA欄の総生産量には，露領出漁及び外地出漁分が含まれている。

3. 指数の基準年次は昭和 10 年をとり，これを 100 とした。

漁業別漁獲

大分類	魚種名＼漁業名	汽船トロール	以西底曳機船網	中型底曳機船網	小型底曳機船網	その他の曳廻網	いわし巾着揚繰網	あじ、さば巾着網	いわし縫切網	アメリカ式巾着網	その他の旋網	さんま棒受網	その他の敷網	いわし流刺網	その他の刺網	遠洋かつお一本釣
魚類	にしん	—	—	8	—	—	—	—	—	—	—	—		—	571	—
	まいわし	—	—	—	—	—	384	19	600	—	88	—	106	923	—	—
	うるめいわし	—	—	—	—	—	65	9	33	—	11	—	27	68	—	—
	かたくちいわし	—	—	—	—	—	232	—	164	—	16	—	87	3	—	—
	しらす	—	—	—	—	1	—	—	—	—	—	—	9	—	—	—
	かつお	—	—	—	—	—	1	—	—	296	88	—	—	—	—	573
	そーだがつお	—	—	—	—	—	—	—	—	—	1	—	2	—	—	2
	まぐろ	—	—	—	—	—	—	1	—	474	128	—	—	—	—	2
	びんなが	—	—	—	—	—	—	—	—	—	1	—	—	—	—	24
	めばち	—	—	—	—	—	—	—	—	8	21	—	—	—	—	328
	きわだ	—	—	—	—	—	—	—	—	202	36	—	—	—	—	24
	まかじき	—	—	—	—	—	—	—	—	—	—	—	—	—	—	44
	めかじき	—	—	—	—	—	—	—	—	—	3	—	—	—	—	—
	くろかわ	—	—	—	—	—	—	—	—	—	—	—	—	—	—	—
	さば	—	—	—	—	—	100	661	22	—	61	—	41	2	13	—
	ぶり	—	—	—	—	—	3	1	—	—	14	—	—	—	2	—
	たら	—	—	30	2	—	—	—	—	—	—	—	—	—	1	—
	すけそーだら	—	—	286	12	—	—	—	—	—	—	—	1	—	73	—
	よしきりざめ	—	—	—	—	—	—	—	—	—	—	—	—	—	—	—
	ねづみざめ	—	—	—	—	—	—	—	—	—	—	—	—	—	4	—
	あぶらつのざめ	—	—	43	3	—	—	—	—	—	—	—	—	—	26	—
	その他のさめ類	16	34	4	—	—	—	—	—	4	—	—	—	—	1	—
	まだい	32	8	3	5	1	—	—	—	—	24	—	—	—	1	—
	ちだい	—	—	2	2	—	—	—	—	—	—	—	—	—	—	—
	きだい	16	38	2	2	—	—	—	—	—	—	—	—	—	—	—
	くろだい	—	—	—	—	—	—	—	—	—	2	—	—	—	3	—
	ひらめ	2	10	5	11	—	—	—	—	—	—	—	—	—	1	—
	まがれい	—	—	12	11	2	—	—	—	—	—	—	—	—	1	—
	あぶらがれい	—	—	20	—	1	—	—	—	—	—	—	—	—	1	—
	そうはちがれい	—	—	18	5	—	—	—	—	—	—	—	—	—	—	—
	めいたがれい	—	2	2	1	—	—	—	—	—	—	—	—	—	—	—
	むしがれい	—	—	7	3	—	—	—	—	—	—	—	—	—	—	—
	あかがれい	—	—	11	8	—	—	—	—	—	—	—	—	—	2	—
	ばばがれい	—	—	22	2	—	—	—	—	—	—	—	—	—	—	—
	その他のかれい類	28	54	63	67	26	—	—	—	—	—	—	—	—	20	—
	さわら	—	—	—	—	—	—	—	—	—	13	—	—	—	3	—
	ほっけ	—	—	170	1	—	—	—	—	—	24	—	326	—	34	—
	あじ類	4	3	2	2	—	208	300	153	—	70	—	164	1	4	—
	とびうお	—	—	—	—	—	—	—	—	—	40	—	11	—	16	—
	さんま	—	—	—	—	—	—	—	—	—	3	998	—	—	24	—
	ぼら	—	—	—	—	—	—	—	—	—	57	—	5	—	8	—
	さけ	—	—	—	—	—	—	—	—	—	—	—	—	—	20	—
	ます	—	—	—	—	—	—	—	—	—	—	—	—	—	74	—
	はも	70	57	3	—	—	—	—	—	—	—	—	—	—	—	—
	すずき	—	—	—	14	2	—	—	—	—	17	—	—	—	1	—
	たちうお	333	18	—	—	—	—	—	—	—	—	—	2	—	—	—
	いしもち	30	68	1	3	—	—	—	—	—	—	—	—	—	—	—
	きぐち	211	122	—	—	—	—	—	—	—	—	—	—	—	—	—
	くろぐち	47	46	—	—	—	—	—	—	—	—	—	—	—	—	—
	にべ	15	22	—	—	—	—	—	—	—	—	—	—	—	—	—
	あかえい	2	2	1	1	—	—	—	—	—	—	—	—	—	—	—
	その他のえい類	24	46	6	3	—	—	—	—	—	—	—	—	—	—	—
	ほうぼう類	3	4	2	1	—	—	—	—	—	—	—	—	—	—	—
	かながしら類	9	63	9	3	—	—	—	—	—	—	—	—	—	—	—
	はたはた	—	2	13	11	—	—	—	—	—	—	—	1	—	1	—
	えそ類	6	65	8	16	1	—	—	—	—	—	—	—	—	—	—
	にぎす	—	—	12	4	1	—	—	—	—	—	—	—	—	—	—
	めぬけ	—	—	13	—	—	—	—	—	—	—	—	—	—	—	—
	きちじ	—	—	36	—	2	—	—	—	—	—	—	—	—	—	—
	いぼだい	5	21	1	1	—	—	—	—	—	—	—	—	—	—	—
	しいら	—	—	—	—	—	—	—	—	—	116	—	—	—	—	1
	いかなご	—	—	—	24	1	—	—	—	—	6	—	172	—	—	—
	その他の魚類	142	252	129	222	77	6	5	25	—	92	—	32	2	39	2
貝類		—	—	—	192	619	—	—	—	—	—	—	—	—	3	—
その他の水産動物	するめいか	—	—	3	1	2	—	—	—	—	1	1	1	—	—	—
	その他のいか	225	56	9	25	6	—	—	—	—	2	—	6	—	1	—
	たこ	—	—	17	18	7	—	—	—	—	—	—	—	—	1	—
	えび類	—	3	8	249	81	—	—	—	—	59	—	1	—	11	—
	かに類	—	—	13	38	5	—	—	—	—	—	—	—	—	37	—
	その他の水産動物	—	—	—	26	154	—	1	—	—	1	—	2	—	—	—
藻類	こんぶ	—	—	—	—	—	—	—	—	—	—	—	—	—	—	—
	その他の藻類	—	—	—	—	—	—	—	—	—	—	—	—	—	—	—

（註） 本表は本統計表の第Ⅲ表を使用して，漁業種類毎に如何なる魚種が，如何なる割合（千分率）で漁獲されたかを

組成一覧表（千分率）

大分類	魚種名＼漁業名	近海かつお一本釣	あじ、さば一本釣	いか一本釣	その他の釣	遠洋まぐろ延縄	近海まぐろ延縄	その他の延縄	台網、落網	桝網	その他の定置網	地曳網	船曳網	採貝	採藻	突棒	その他の漁業
魚類	にしん	—	—	—	—	—	—	—	446	—	13	2	—	—	—	—	—
	まいわし	1	—	—	2	—	—	—	34	10	4	142	37	—	—	—	96
	うるめいわし	—	8	—	17	—	—	—	9	6	1	14	1	—	—	—	—
	かたくちいわし	—	—	—	1	—	—	—	66	5	16	249	460	—	—	—	9
	しらす	—	—	—	—	—	—	—	—	—	—	67	122	—	—	—	1
	かつお	458	1	—	13	2	—	3	5	14	3	1	—	—	—	—	—
	そーだがつお	387	1	—	42	—	1	1	12	2	3	2	1	—	—	1	—
	まぐろ	36	—	—	42	41	141	1	6	6	1	—	—	—	—	8	—
	びんなが	33	—	—	—	149	47	—	—	—	—	—	—	—	—	—	—
	めばち	2	—	—	—	200	117	—	—	—	—	—	—	—	—	2	—
	きわだ	44	—	—	4	197	51	—	1	—	—	—	—	—	—	—	—
	まかじき	—	—	—	—	23	23	—	1	—	—	—	—	—	—	247	—
	めかじき	—	—	—	—	57	73	1	—	—	—	—	—	—	—	436	—
	くろかわ	—	—	—	—	116	11	—	—	—	—	—	—	—	—	14	—
	さば	5	895	—	51	—	—	16	45	5	15	47	1	—	—	47	—
	ぶり	3	—	—	144	—	2	14	101	20	9	11	1	—	—	—	—
	たら	—	—	—	1	—	1	79	—	—	8	—	—	—	—	—	—
	すけそーだら	—	—	—	1	—	—	427	—	—	1	—	—	—	—	—	—
	よしきりざめ	—	—	—	—	133	255	1	—	—	—	—	—	—	—	9	—
	ねずみざめ	—	—	—	—	32	188	3	—	—	—	—	—	—	—	12	—
	あぶらつのざめ	—	—	—	—	—	1	54	1	—	—	—	—	—	—	—	—
	その他のさめ類	—	—	—	—	34	66	17	1	1	1	—	—	—	—	71	—
	まだい	—	—	—	1	—	—	27	3	34	3	7	30	—	—	—	1
	ちだい	—	—	—	60	—	—	3	—	—	—	1	1	—	—	—	—
	きだい	—	—	—	9	—	—	5	—	—	—	—	—	—	—	—	—
	くろだい	—	—	—	3	—	—	5	—	33	2	1	—	—	—	—	2
	ひらめ	—	—	—	17	—	—	4	1	2	16	—	1	—	—	—	2
	まがれい	—	—	—	9	—	—	2	—	4	—	—	—	—	—	—	1
	あぶらがれい	—	—	—	1	—	—	3	—	—	—	—	—	—	—	—	—
	そうはちがれい	—	—	—	—	—	—	2	—	—	—	—	—	—	—	—	—
	めいたがれい	—	—	—	—	—	—	—	—	—	—	—	—	—	—	—	—
	むしがれい	—	—	—	—	—	—	—	—	—	—	—	—	—	—	—	—
	あかがれい	—	—	—	—	—	—	—	—	—	—	—	—	—	—	—	—
	ばばがれい	—	—	—	—	—	—	—	—	—	—	—	—	—	—	—	—
	その他のかれい類	—	—	—	—	—	—	14	1	30	13	2	3	—	—	—	3
	さわら	—	—	—	4	—	1	—	2	5	—	2	—	—	—	7	—
	ほっけ類	—	—	—	16	—	—	33	9	—	152	—	—	—	—	—	2
	あじ類	—	82	—	52	—	—	—	96	117	80	234	24	—	—	—	2
	とびうお	—	—	—	21	—	—	3	3	12	1	—	1	—	—	—	1
	さんま	—	—	—	—	—	—	—	6	11	—	—	—	—	—	—	3
	ぼら	—	—	—	—	—	—	1	—	57	6	7	1	—	—	—	10
	さけ	—	—	—	23	—	—	—	18	—	11	1	—	—	—	—	—
	ます	—	—	—	—	—	—	1	5	—	3	—	—	—	—	—	—
	はも	—	—	—	10	—	—	11	—	2	—	—	—	—	—	—	—
	すずき	—	—	—	—	—	—	4	1	70	6	2	—	—	—	—	2
	たちうお	—	—	—	18	—	—	—	1	4	9	3	1	—	—	—	—
	いしもち	—	—	—	13	—	—	1	—	4	2	—	—	—	—	—	—
	きぐち	—	—	—	3	—	—	—	—	2	2	—	—	—	—	—	—
	くろぐち	—	—	—	—	—	—	—	—	1	—	—	—	—	—	—	—
	にべ	—	—	—	—	—	—	—	—	—	—	—	—	—	—	—	—
	あかえい	—	—	—	—	—	—	2	—	—	—	—	—	—	—	—	1
	その他のえい類	—	—	—	—	—	—	4	—	—	—	—	—	—	—	23	1
	ほうぼう類	—	—	—	—	—	—	—	—	—	—	—	—	—	—	—	—
	かながしら類	—	—	—	—	—	—	1	—	—	1	—	—	—	—	—	—
	はたはた類	—	—	—	1	—	—	—	—	—	44	—	—	—	—	—	—
	えそ類	—	—	—	5	—	—	1	—	3	—	—	1	—	—	—	—
	にぎす	—	—	—	—	—	—	—	—	—	—	—	—	—	—	—	—
	めぬけ	—	—	—	1	—	—	37	—	—	—	—	—	—	—	—	—
	きちじ	—	—	—	—	—	—	1	—	—	—	—	—	—	—	—	—
	いぼだい	—	—	—	5	—	—	7	1	—	—	—	—	—	—	—	—
	しいら	7	—	—	5	1	1	—	1	3	—	—	—	—	—	—	—
	いかなご	—	—	—	—	—	—	—	4	—	323	52	127	—	—	—	98
	その他の魚類	18	7	—	283	15	13	113	33	355	173	141	36	—	—	5	68
貝類	貝類	—	—	—	—	—	—	—	—	—	—	—	59	999	—	—	49
その他の水産動物	するめいか	—	2	971	7	—	2	2	63	25	6	—	—	—	—	—	1
	その他のいか類	—	1	27	22	—	—	—	20	90	35	3	9	—	—	—	39
	たこ類	—	—	—	92	—	—	93	—	6	2	—	—	—	—	—	237
	えび類	—	—	—	—	—	—	—	—	26	22		6	—	—	—	7
	かに類	—	—	—	—	—	—	—	—	24	3	—	—	—	—	—	133
	その他の水産動物	—	—	—	—	—	—	—	—	—	3	3	68	1	—	111	205
藻類	とんぶ	—	—	—	—	—	—	—	—	—	—	—	—	—	563	—	—
	その他の藻類	—	—	—	—	—	—	—	—	—	—	—	—	—	437	—	10

示した。

魚種別漁業

大分類	魚種名 ＼ 漁業名	汽船トロール	底曳以西機船網	中型底曳機船網	小型底曳機船網	その他の底曳網	巾着網いわし揚繰網	巾着網あじ、さば	縫切網いわし	巾着網アメリカ式	その他の旋網	棒受網さんま	その他の敷網	流し刺網いわし	その他の刺網	一本つり遠洋かつお釣
魚類	さんしょうお	—	—	14	—	—	—	—	—	—	—	—	—	—	421	—
	わかしいわし	—	—	—	—	—	620	5	73	—	7	—	44	166	—	—
	しらすいわし	—	—	—	—	—	687	16	26	—	6	—	72	80	—	—
	ちりめんじゃこ	—	—	—	—	—	528	—	28	—	2	—	51	1	—	—
	いかなご	—	—	—	—	1	—	—	3	—	—	—	65	—	—	—
	つお	—	—	—	—	—	9	—	—	4	33	—	—	—	—	774
	がな	—	—	—	—	—	13	1	—	—	2	1	16	—	2	11
	じじか	—	—	—	—	—	5	5	—	26	202	—	—	—	—	132
	ぐばわ	—	—	—	—	—	—	—	—	—	1	—	—	—	—	624
	ばわ	—	—	—	—	—	—	1	—	—	20	—	—	—	—	83
	かかろ	—	—	—	—	—	2	—	—	6	32	—	—	—	—	138
	ー	—	—	—	—	—	—	—	—	—	—	2	—	—	—	1
	たるめ	—	—	—	—	—	—	—	—	—	8	1	—	—	—	1
	いくめ	—	—	—	—	—	—	—	—	—	1	—	—	—	—	—
	いめちらっぱ	—	—	—	—	—	234	257	4	—	7	—	25	—	11	—
	しめ	—	—	—	—	—	36	2	—	—	8	—	1	—	6	—
	だざざめ	—	6	556	9	—	—	—	—	—	—	—	—	—	6	—
	ーりのさ	—	—	656	6	—	—	—	—	—	—	—	1	—	66	—
	そきぬつのだだ	—	—	3	—	—	—	—	—	—	—	—	—	—	—	2
	らつのだだ	—	1	15	—	—	—	—	—	—	1	—	—	—	135	—
	他ろ	—	—	619	9	—	—	—	—	—	—	—	—	—	145	—
	のしらす	27	425	115	8	—	—	—	—	—	1	—	—	—	13	2
	けしづら	55	104	80	31	2	2	2	—	—	35	—	1	—	6	—
	ぶの	—	28	355	115	—	—	1	—	—	7	—	—	—	6	—
		43	768	89	22	—	—	—	—	—	—	—	—	—	—	—
	だれ	—	53	1	11	—	—	—	—	—	19	—	—	—	169	—
	られがが	6	257	301	140	4	—	—	—	—	—	—	—	—	29	—
	れがかれれ	—	4	744	161	3	—	—	—	—	—	—	—	—	24	—
	れがかれれ	—	—	946	2	—	—	—	—	—	—	—	—	—	12	—
	れがかれれ	—	—	896	63	—	—	—	—	—	—	—	—	—	3	—
	ちがかれれ	2	257	624	75	—	—	—	—	—	—	—	—	—	18	—
	はたがかれれ	3	39	857	92	1	—	—	—	—	—	—	—	—	—	—
	のがかれれ	—	—	814	125	1	—	—	—	—	—	—	—	—	45	—
	びうしかばい	—	1	971	23	—	—	—	—	—	—	—	—	—	2	—
	の他しかばい	14	201	532	121	8	—	—	—	—	—	—	—	—	62	—
		1	4	—	—	—	5	1	—	—	121	—	3	—	199	9
	類おまらけす	—	—	554	1	—	—	—	—	—	4	—	291	—	43	—
		—	3	4	1	—	482	115	27	—	8	—	97	—	3	—
	うん	—	—	—	—	—	1	—	—	—	137	—	194	—	410	—
		—	—	—	—	—	1	—	—	—	—	969	—	—	19	—
		1	—	—	5	1	12	—	1	—	212	—	96	—	213	—
		—	—	—	—	—	—	—	—	—	—	—	—	—	366	—
		—	—	—	—	—	—	—	—	—	—	—	2	—	854	—
		110	651	80	78	2	—	—	—	—	—	—	1	—	—	—
	ずぐ	4	5	25	13	—	3	—	—	—	114	—	11	—	55	—
	うもぐえ	624	243	10	—	—	3	—	—	—	1	—	21	—	—	—
	ちしろ	52	867	34	19	—	—	—	—	—	1	—	—	—	4	—
		189	805	1	1	—	—	—	—	—	—	—	—	—	—	—
		119	868	2	3	—	—	—	—	—	—	—	—	—	—	—
	いえぼしは	83	885	4	—	—	—	—	—	—	—	—	—	—	—	—
	のがたら	45	337	303	65	—	—	—	—	—	—	—	—	—	3	—
	か他のなた	50	696	181	22	—	—	—	—	—	—	—	—	—	3	—
		37	453	382	91	—	—	—	—	—	—	—	—	—	—	—
		15	719	229	17	—	—	—	—	—	—	—	—	—	—	—
	そぎぬち	—	47	632	119	—	—	—	—	—	—	—	7	—	18	—
		9	694	184	86	1	—	—	—	—	—	—	1	—	2	—
		—	—	914	70	2	—	—	—	—	—	—	3	—	2	—
		—	—	556	1	—	—	—	—	—	—	—	—	—	1	—
	ぼい	—	—	990	2	3	—	—	—	—	—	—	—	—	—	—
	かの他の	25	871	47	17	—	—	—	—	—	—	—	—	—	—	—
		—	4	—	—	—	—	—	—	—	615	—	—	—	2	22
	魚類	—	—	—	43	—	—	—	—	—	3	—	371	—	—	—
		19	242	265	104	6	12	2	4	—	10	—	19	—	32	1
貝類		—	—	—	121	67	—	—	—	—	—	—	—	—	—	—
水産動物その他の動物	かかこ類	—	—	4	—	—	—	—	—	—	—	1	—	—	—	—
	いのめる他	1	284	101	63	3	4	—	—	—	1	—	18	—	5	—
		—	3	207	51	3	—	—	—	—	—	—	—	—	5	—
	びにた類類	—	17	106	689	38	—	—	—	—	—	—	—	—	54	—
	かの他の水産動物	—	3	256	172	4	—	—	—	—	—	—	—	—	283	—
		—	—	—	117	119	—	3	—	—	9	—	9	—	—	—
藻類	ぶんの藻類	—	—	—	—	—	—	—	—	—	—	—	—	—	—	—
	その他の	—	—	—	—	—	—	—	—	—	—	—	—	—	—	—

（註） 本表は木統計表の第Ⅲ表を使用して，漁種毎に如何なる魚業で，如何なる割合（千分率）で漁獲されたかを

組成一覧表（千分率）

大分類	漁業名 / 魚種名	近海かつお一本釣	あじ、さば一本釣	いか一本釣	その他の釣	遠洋まぐろ延縄	近海まぐろ延縄	その他の延縄	台網、落網	桝網	その他の定置網	地曳網	船曳網	採貝	採藻	突棒	その他の漁業
魚類	にしん	—	—	—	—	—	—	—	563	—	1	—	—	—	—	—	—
	まいわし	—	—	—	—	—	—	—	34	—	1	21	13	—	—	—	15
	うるめいわし	—	14	—	16	—	—	—	60	1	1	14	4	—	—	—	—
	かたくちいわし	—	—	—	—	—	—	—	94	—	3	53	238	—	—	—	2
	しらす	—	—	—	—	—	—	—	3	—	—	169	754	—	—	—	3
	かつお	127	1	—	9	3	—	6	26	2	1	1	1	—	—	—	—
	そーだがつお	502	8	—	137	—	—	5	270	2	8	6	11	—	—	—	—
	まぐろ	41	1	—	122	288	40	7	118	4	3	—	—	—	—	2	—
	びんなが	13	—	—	—	356	4	—	2	—	—	—	—	—	—	—	—
	めばち	2	—	—	1	870	20	1	—	—	—	—	—	—	—	—	—
	きわだ	28	—	—	7	772	8	1	5	—	—	—	—	—	—	—	—
	まかじき	1	1	—	2	715	29	11	32	—	—	1	—	—	—	—	—
	めかじき	—	—	—	—	781	40	8	2	—	—	1	—	—	—	202	—
	くろかわ	—	—	—	—	990	4	2	—	—	—	—	—	—	—	155	—
	さ、ば	—	352	2	11	—	—	10	66	—	3	10	1	—	—	3	—
	ぶり	1	1	1	151	—	—	41	724	5	7	12	2	—	—	1	—
	たら	—	—	—	2	—	—	406	4	—	11	—	—	—	—	—	—
	すけそーだら	—	—	—	—	—	—	271	—	—	—	—	—	—	—	—	—
	よしきりざめ	—	—	—	—	913	70	6	1	—	—	—	1	—	—	2	—
	ねづみざめ	1	—	1	1	612	145	68	5	—	—	—	6	—	—	6	—
	あぶらつのざめ	—	—	—	—	—	—	217	7	—	—	—	—	—	—	—	—
	その他のさめ類	1	—	—	3	223	17	125	21	1	2	—	1	—	—	12	—
	まだい	—	1	—	161	—	—	206	61	22	7	19	201	—	—	—	2
	ちだい	—	1	—	184	—	—	172	37	—	1	18	58	—	—	—	1
	きだい	—	—	—	14	—	—	56	—	—	—	—	3	—	—	—	—
	くろだい	—	—	—	277	—	—	230	19	114	21	15	6	—	—	—	40
	ひらめ	—	—	—	50	—	—	59	44	3	69	3	20	—	—	—	10
	まがれい	—	—	—	3	—	—	35	4	6	2	—	5	—	—	—	6
	あぶらがれい	—	—	—	—	—	—	39	—	—	—	—	—	—	—	—	—
	そうはちがれい	—	—	—	7	—	—	35	1	—	1	—	—	—	—	—	—
	めいたがれい	—	—	—	—	—	—	7	—	—	—	—	—	—	—	—	2
	むしがれい	—	—	—	—	—	—	3	—	—	—	—	—	—	—	—	—
	あかがれい	—	—	—	—	—	—	10	—	—	2	—	1	—	—	—	—
	ばばがれい	—	—	—	—	—	—	2	—	—	—	—	—	—	—	—	—
	その他のかれい類	—	—	—	3	—	—	30	4	6	8	1	6	—	—	—	3
	さわら	3	—	—	269	9	1	18	256	20	1	33	20	—	—	8	8
	ほっけ	—	—	—	17	—	—	30	20	—	39	—	—	—	—	—	1
	あじ類	—	32	—	5	—	—	—	139	6	13	51	13	—	—	—	—
	とびうお	—	—	—	1	—	—	60	146	18	8	2	12	—	—	—	3
	さんま	—	—	—	—	—	—	—	9	1	—	—	—	—	—	—	1
	ぼら	—	—	—	157	—	—	12	22	94	34	50	9	—	—	—	73
	さけ	—	—	—	—	—	—	—	589	—	40	3	—	—	—	—	—
	ます	—	—	—	29	—	—	7	97	—	8	—	—	—	—	—	—
	はも	—	—	—	—	—	—	74	—	1	1	—	—	—	—	—	—
	すずき	—	—	—	222	—	—	134	75	203	54	28	14	—	—	—	30
	たちうお	—	—	—	37	—	—	3	18	3	21	10	5	—	—	—	—
	いしもち	—	—	—	7	—	—	6	—	3	3	—	1	—	—	—	—
	きぐち	—	—	—	—	—	—	—	—	1	2	—	—	—	—	—	—
	くろぐち	—	—	—	2	—	—	4	—	1	—	—	—	—	—	—	—
	にべ	—	—	—	3	—	—	2	17	1	2	—	—	—	—	—	—
	あかえい	—	—	—	6	—	—	177	8	3	—	—	8	—	—	—	28
	その他のえい類	—	—	—	—	—	—	36	3	—	—	—	1	—	—	5	2
	ほうぼう	—	—	—	5	—	—	25	3	—	—	2	—	—	—	—	—
	かながしら	—	—	—	2	—	—	9	7	—	2	—	—	—	—	—	—
	はたはた	—	1	—	—	—	—	—	2	—	166	2	4	—	—	—	—
	えそ類	—	—	—	11	—	—	3	—	1	—	1	4	—	—	—	1
	にぎす	—	—	—	—	—	—	1	—	—	—	3	4	—	—	—	—
	めぬけ	—	—	—	5	—	—	436	—	—	—	—	—	—	—	—	—
	きちじ	—	—	—	—	—	—	5	—	—	—	—	—	—	—	—	—
	いぼだい	—	—	—	—	—	—	5	31	1	—	—	—	—	—	—	—
	しいら	29	1	2	51	20	1	179	62	8	—	—	—	—	—	—	—
	いかなご	—	—	—	—	—	—	—	23	—	197	41	244	—	—	—	78
	その他の魚類	1	2	1	57	7	—	64	45	17	28	29	18	—	—	—	14
貝類	貝類	—	—	—	—	—	—	—	—	—	—	—	41	—	—	—	17
その他の水産動物	するめいか	—	1	938	1	—	—	1	52	1	1	—	—	754	—	—	—
	その他のいか	—	2	228	23	—	—	—	146	23	27	3	23	—	—	—	43
	たこ類	—	—	—	112	—	—	318	—	2	2	—	1	—	—	—	294
	えび類	—	—	—	—	—	—	—	—	8	22	—	22	1	—	—	9
	かに類	—	—	—	—	—	—	—	—	11	4	—	2	—	—	—	257
	その他の水産動物	—	—	—	—	—	—	—	—	—	5	7	317	—	—	13	379
藻類	こんぶ	—	—	—	—	—	—	—	—	—	—	—	—	—	1 000	—	—
	その他の藻類	—	—	—	—	—	—	—	—	—	—	—	—	—	996	—	4

示した。

第１図　累年漁獲量及び動力船隻数

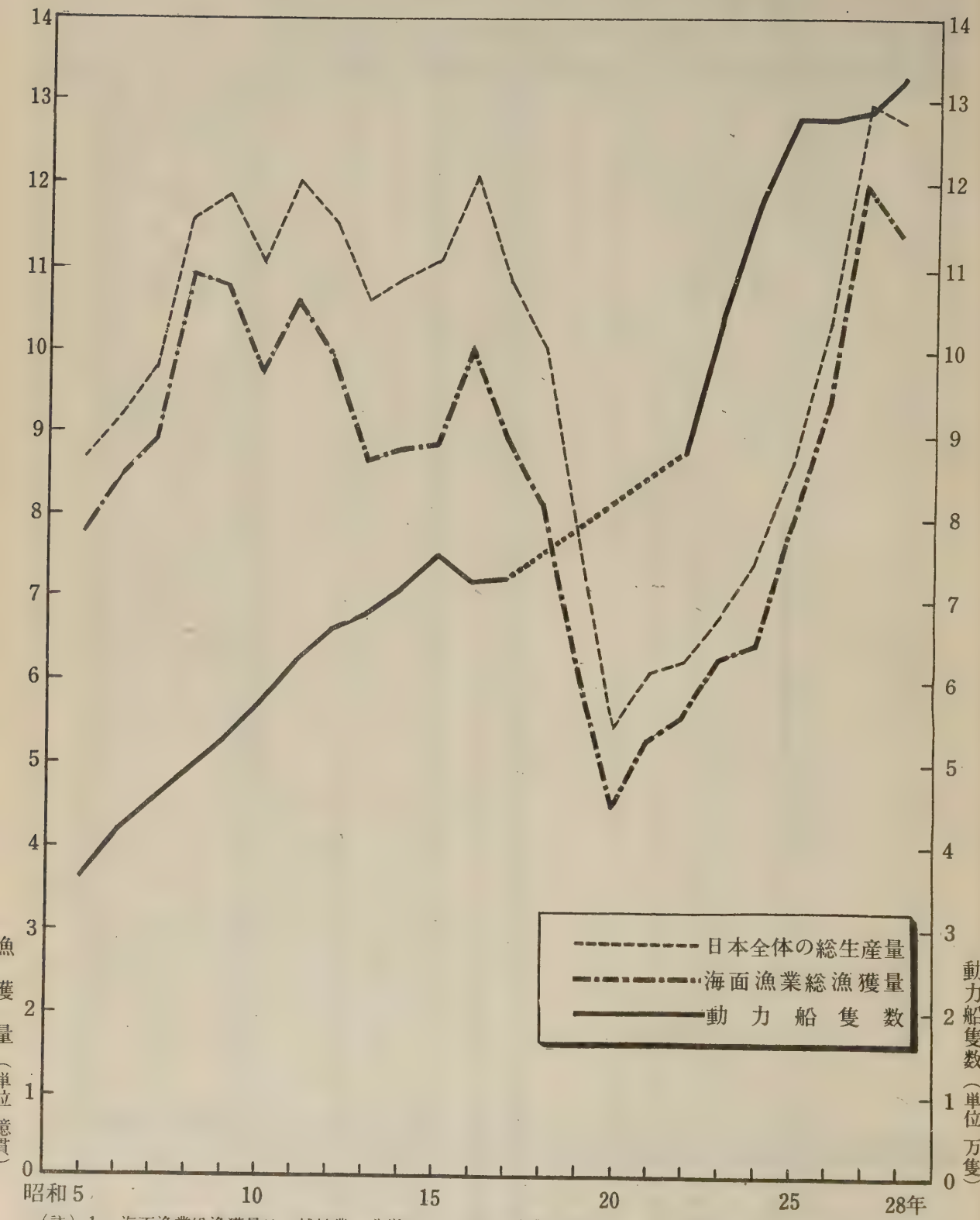

（註）1. 海面漁業総漁獲量は，捕鯨業，北洋さけますかに漁業，母船式まぐろ漁業，南支那海漁業及び浅海養殖業を除いたものである。

2. 日本全体の総生産量は，海面漁業分に上記の除外漁業及び内水面漁業，養殖が含まれている。但し昭和５～19年分には，この他に露領出漁及び外地出漁分が含まれている。

3. アラフラ海白蝶貝，真珠，種苗，観賞魚等の非食用の数量は除外してある。

第2.1図　累年主要魚種別漁獲量

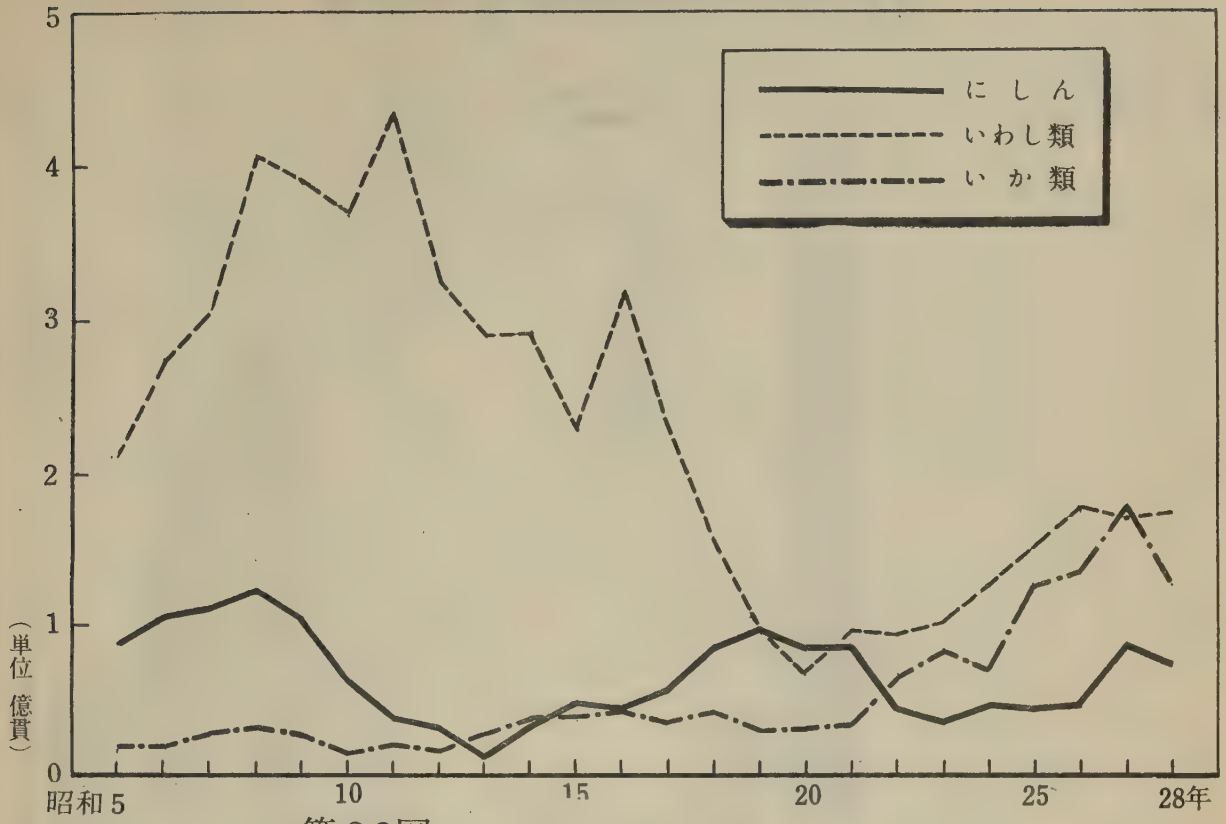

第2.2図

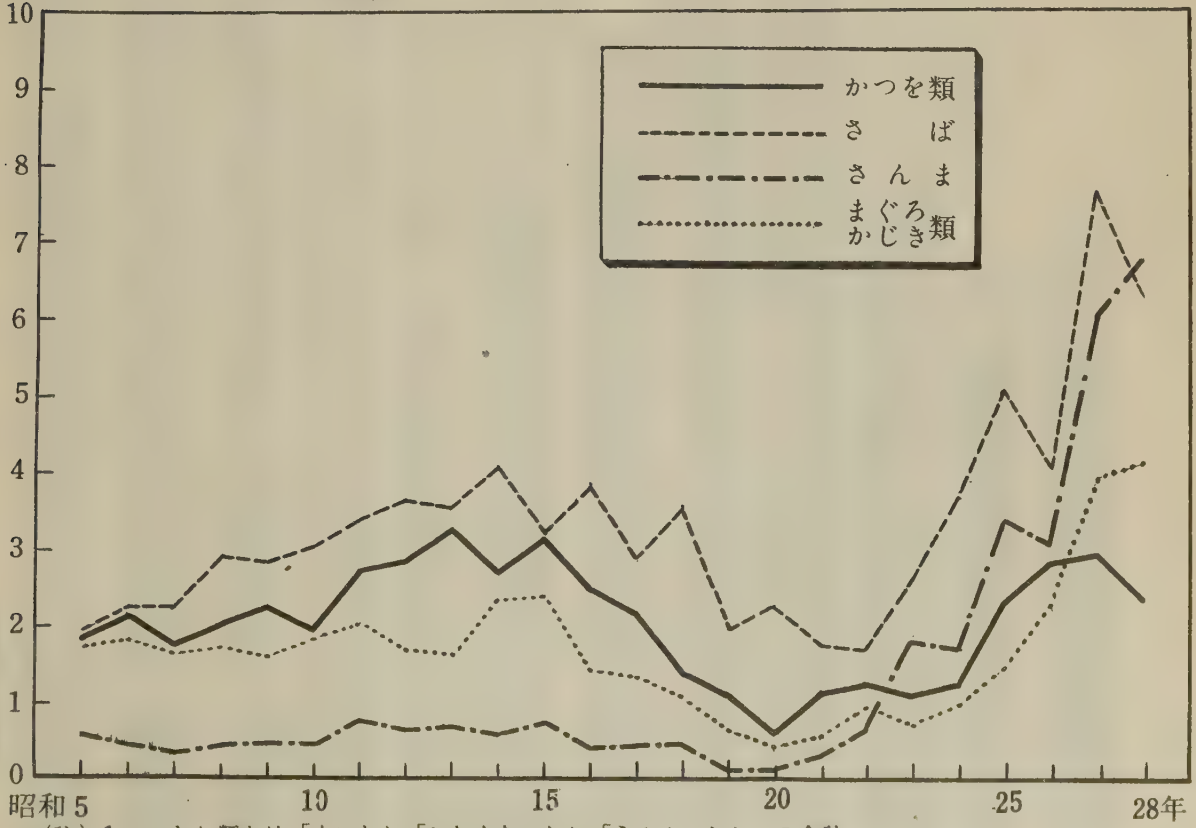

（註）1. いわし類とは「まいわし」「かたくちいわし」「うるめいわし」の合計。
2. いか類とは「するめいか」「その他のいか類」の合計。
3. かつお類とは「まがつお」「そーだがつお」の合計。
4. まぐろ類とは「くろまぐろ」「びんちょ」「めばち」「きわだ」及び「かじき類」の合計。

第３図　全国総漁獲量の月別変動

（昭和28年，1953）

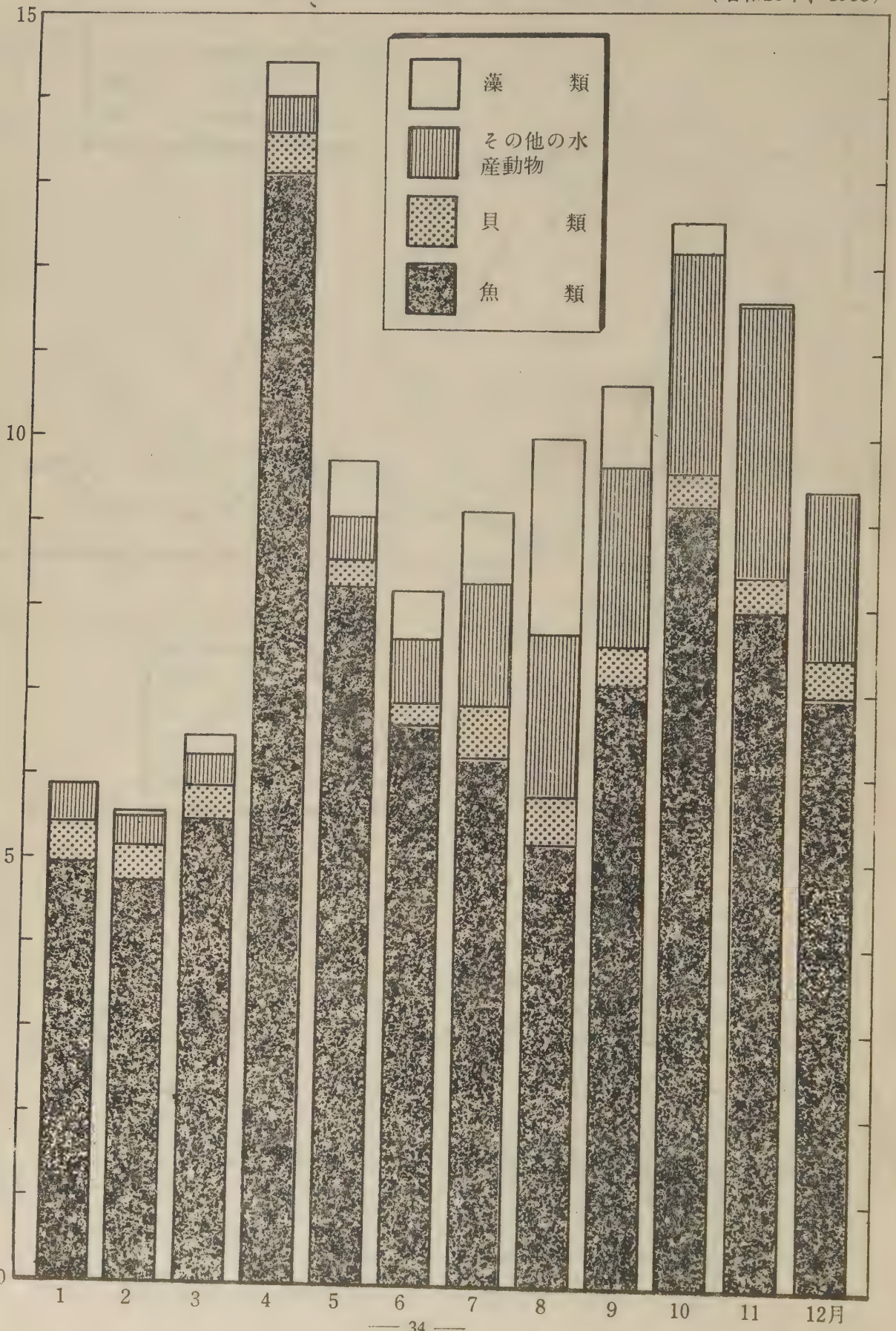

第4図　魚種別年間漁獲量（昭和28年，1953）（単位 千万貫）

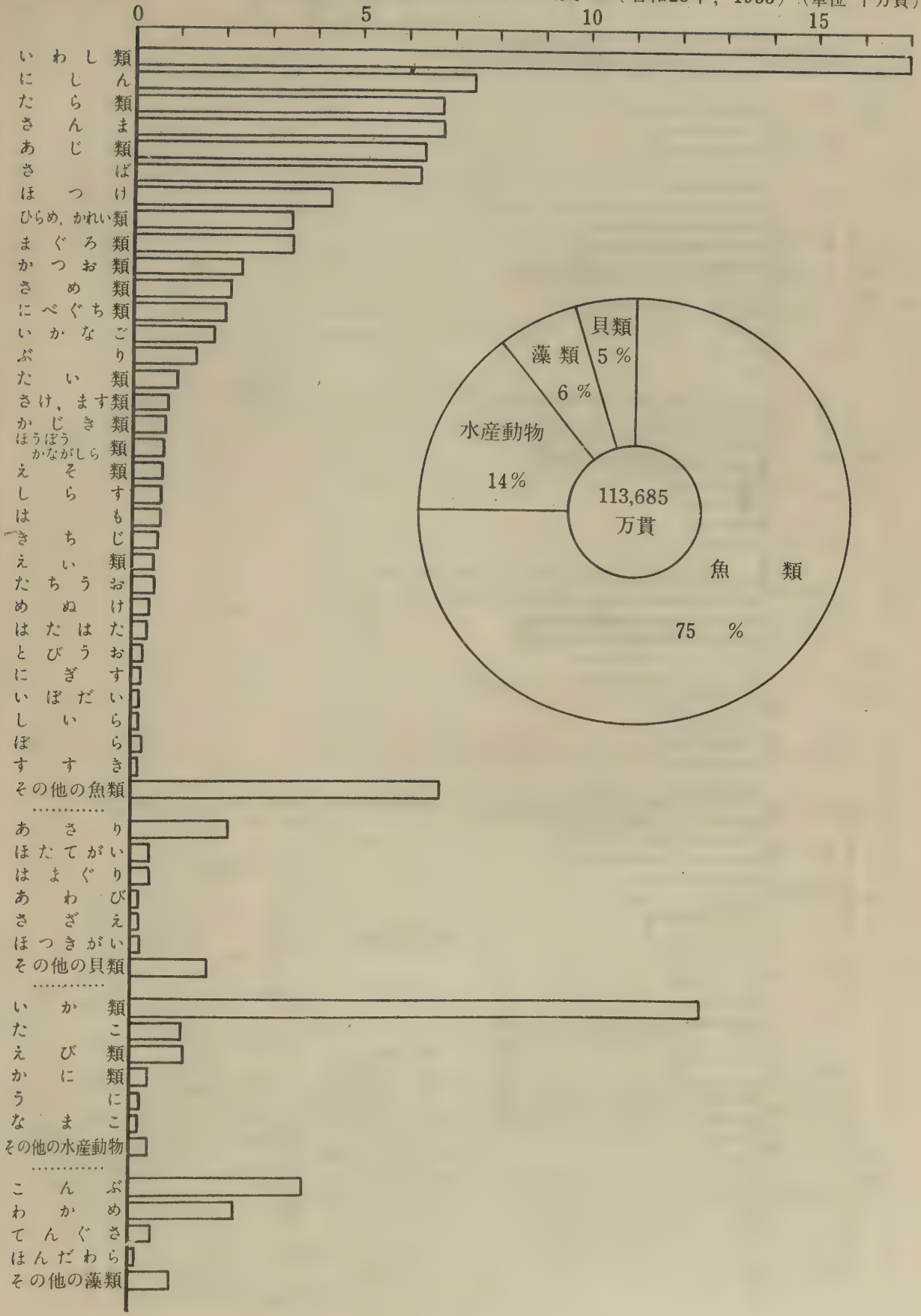

第5図　府県別海区別年間漁獲量

（単位 千万貫）

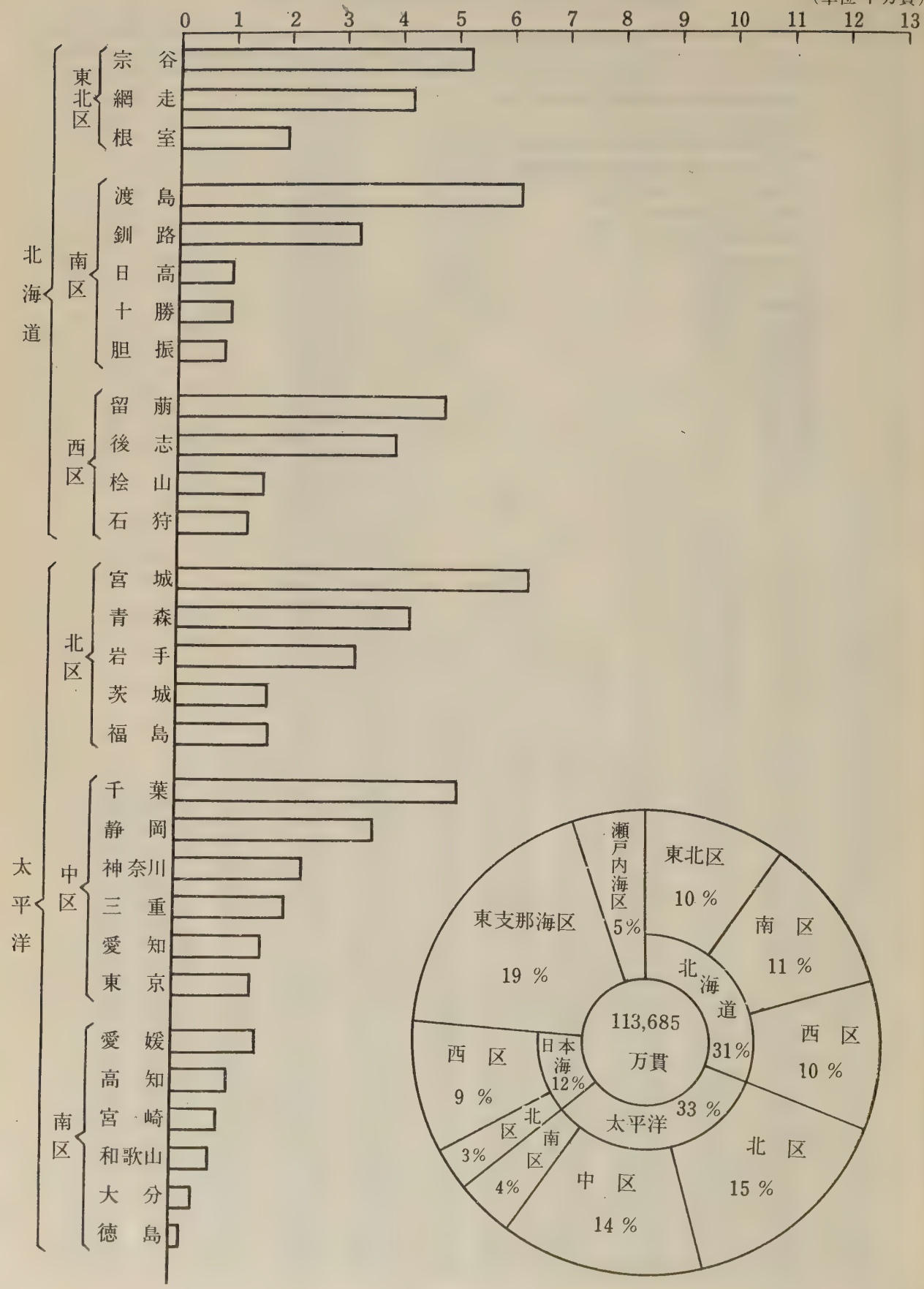

第5図 —続き—


（単位 千万貫）
0 1 2 3 4 5 6 7 8 9 10 11 12 13
日本海
北区
石川
新潟
富山
秋田
青森
山形
西区
山口
島根
島取
兵庫
福井
京都
東支那海
長崎
福岡
鹿児島
熊本
佐賀
瀬戸内海
兵庫
山口
広島
香川
大阪
愛媛
徳島
岡山
和歌山
大分
福岡

第6図　大海区別魚種別年間漁獲量

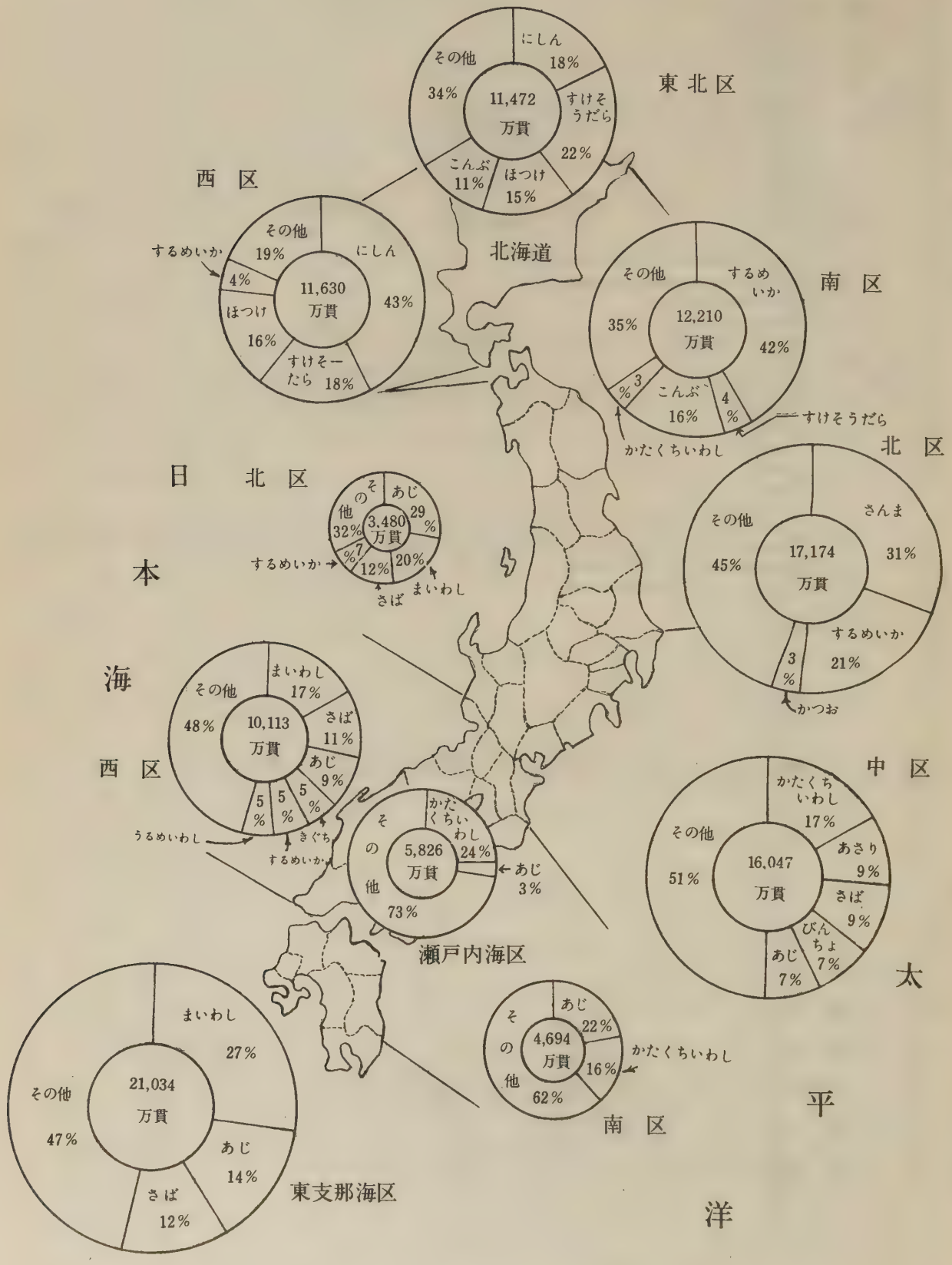

第7図　漁業別着業統数,航海数及び漁獲量（年計）



第８図　主要漁業別月別着業統数，航海数及び漁獲量

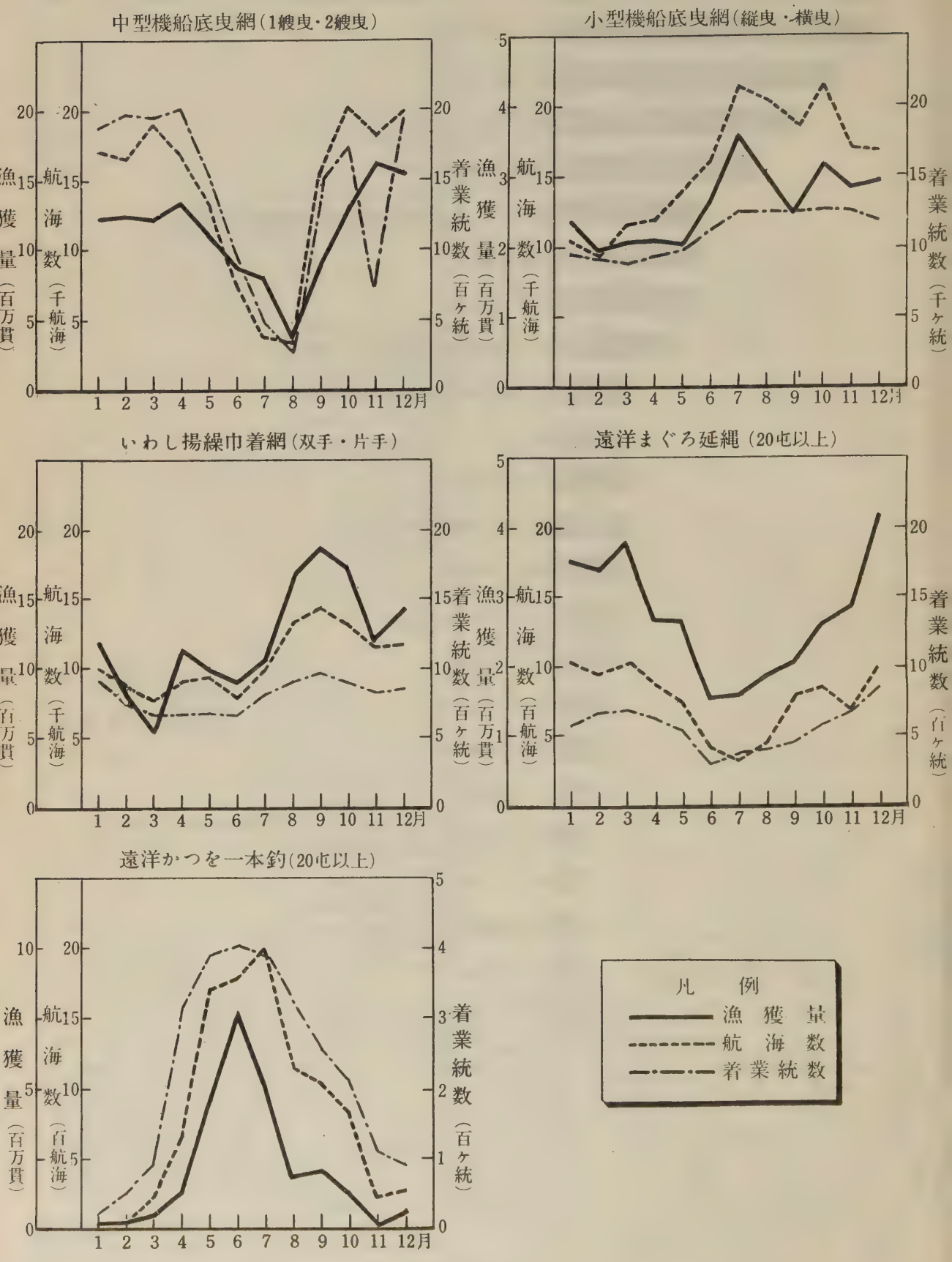

第9図　大海区別漁業別年間漁獲量

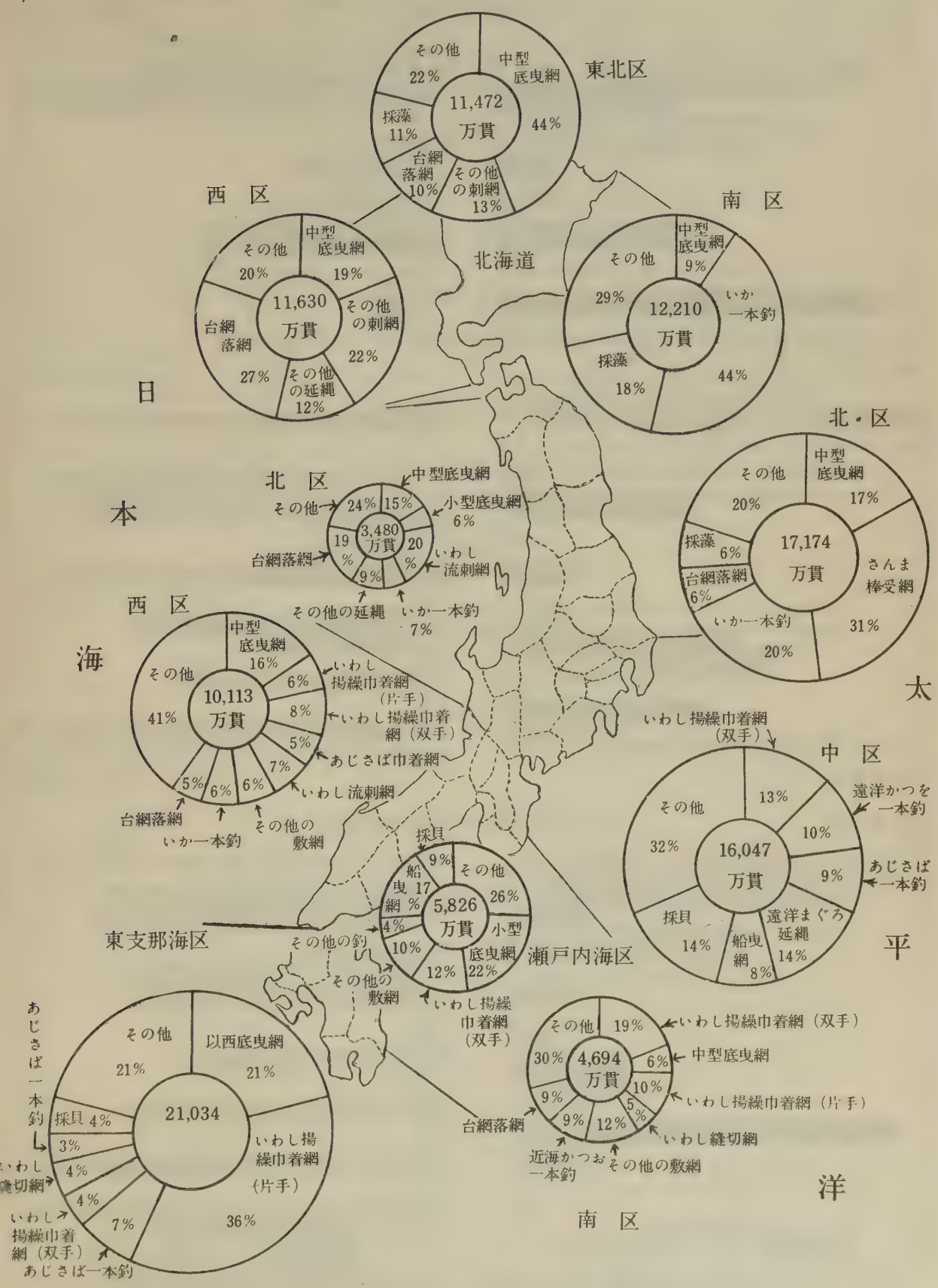

第10.1図　漁業別規模別着業統数,航海数,総漁獲量及び年間一ヶ統平均漁獲量

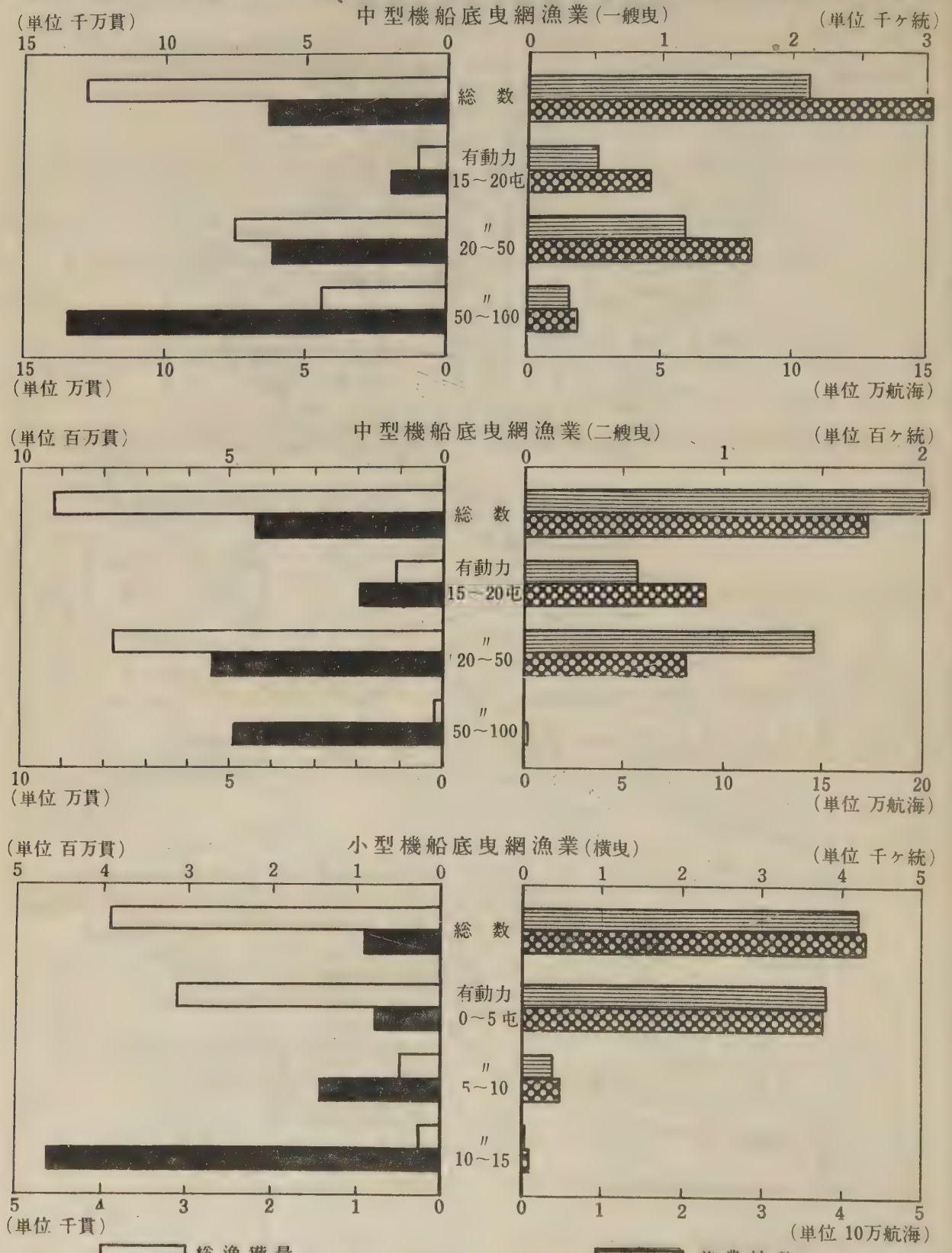

(註)　本図の(1)～(5)図中，着業統数，航海数，総漁獲量，年間一ヶ統平均漁獲量の4項目がそろって記入されていない所は，何れも単位に満たない程の小さい数字であるため図示してない。

第10.2図

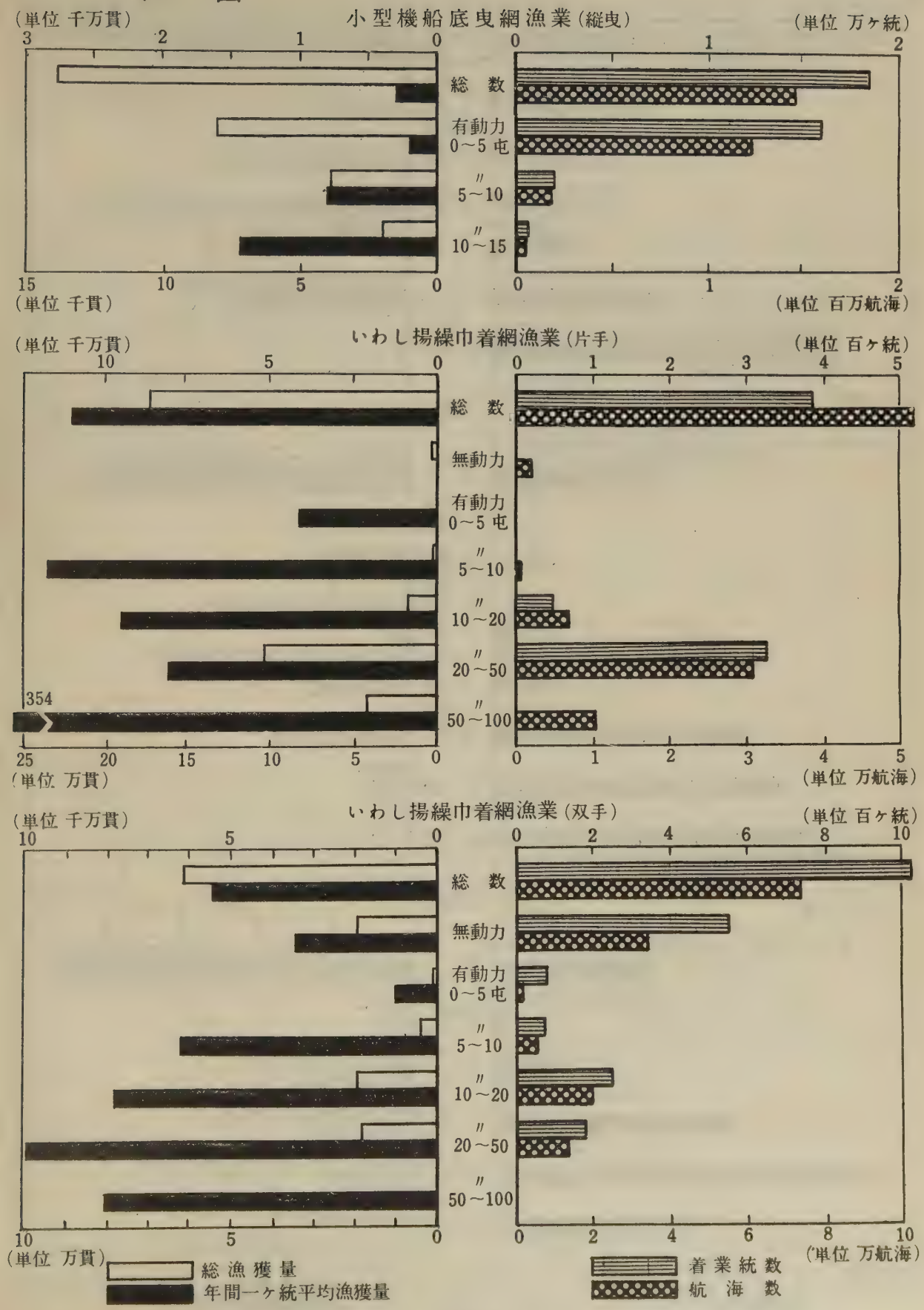
小型機船底曳網漁業(縦曳)
(単位 千万貫)
(単位 千貫)
(単位 万ヶ統)
(単位 百万航海)
総 数
有動力 0～5屯
〃 5～10
〃 10～15
いわし揚繰巾着網漁業(片手)
(単位 千万貫)
(単位 万貫)
(単位 百ヶ統)
(単位 万航海)
総 数
無動力
有動力 0～5屯
〃 5～10
〃 10～20
〃 20～50
〃 50～100
354
いわし揚繰巾着網漁業(双手)
(単位 千万貫)
(単位 万貫)
(単位 百ヶ統)
(単位 万航海)
総 数
無動力
有動力 0～5屯
〃 5～10
〃 10～20
〃 20～50
〃 50～100
総漁獲量
年間一ヶ統平均漁獲量
着業統数
航海数

第10.3図　漁業別規模別着業統数,航海数,総漁獲量及び年間一ヶ統平均漁獲量

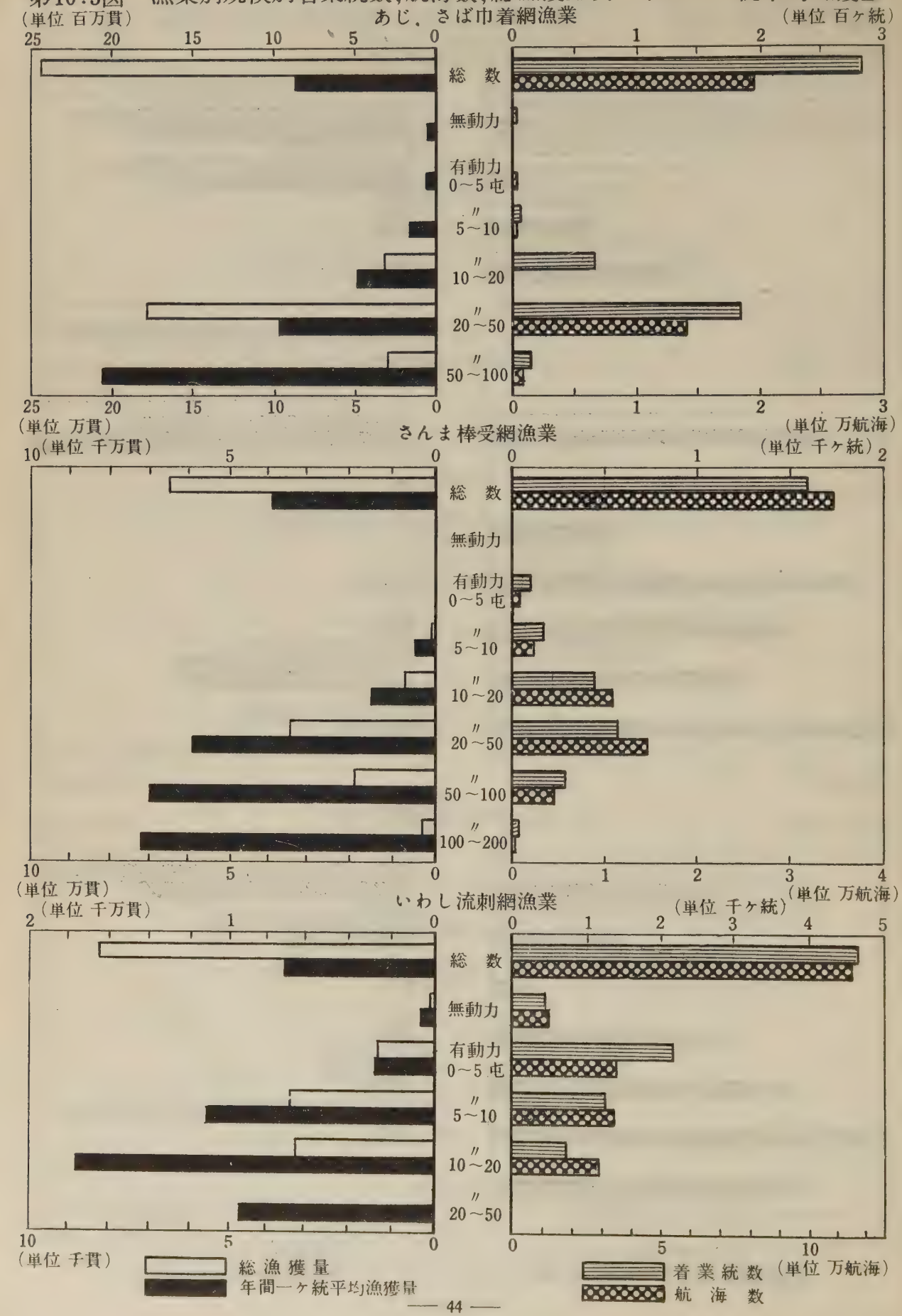

第10.4図

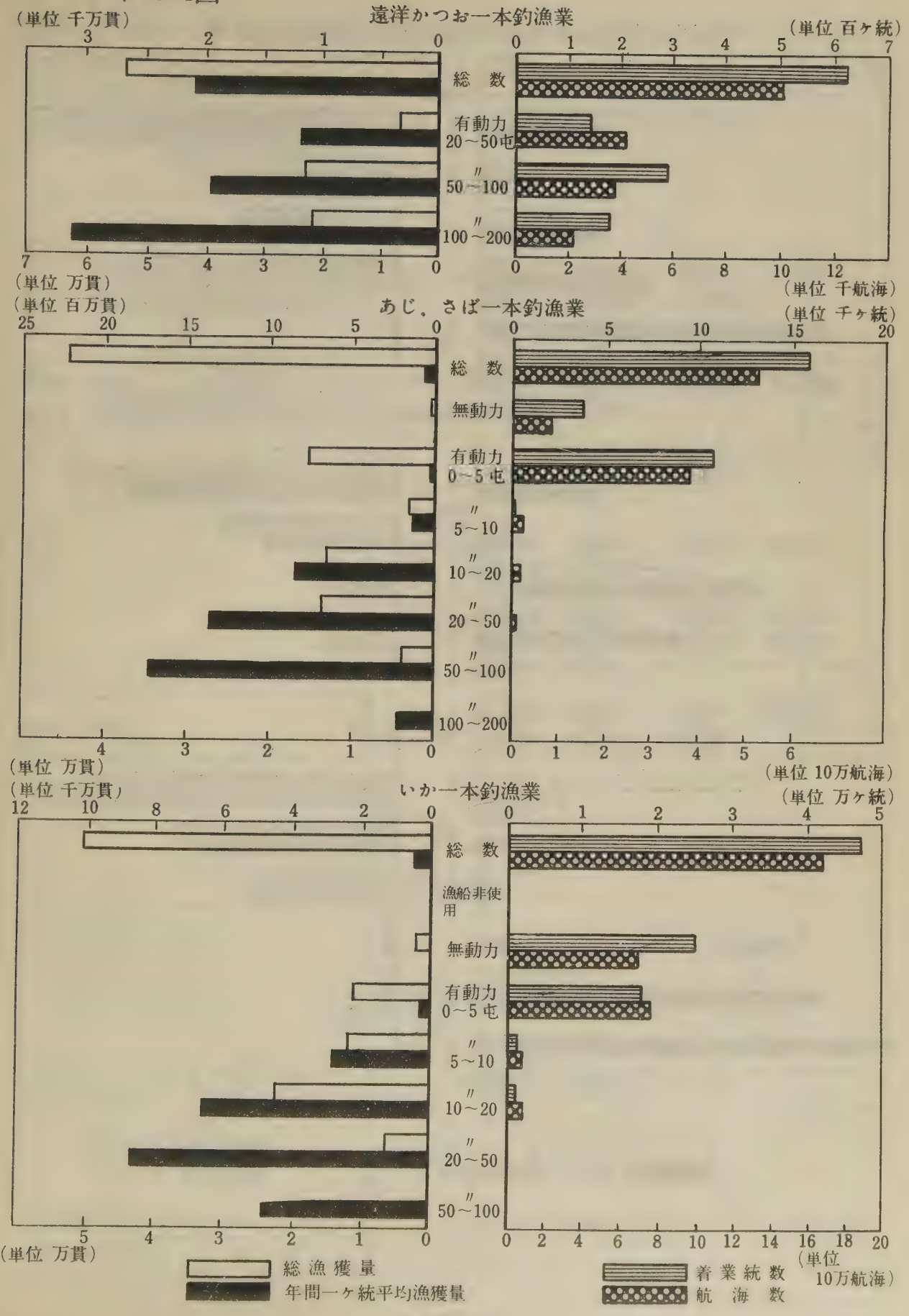
遠洋かつお一本釣漁業
(単位 千万貫)
(単位 百ヶ統)
総 数
有動力 20～50屯
〃 50～100
〃 100～200
(単位 万貫)
(単位 千航海)
あじ、さば一本釣漁業
(単位 百万貫)
(単位 千ヶ統)
総 数
無動力
有動力 0～5屯
〃 5～10
〃 10～20
〃 20～50
〃 50～100
〃 100～200
(単位 万貫)
(単位 10万航海)
いか一本釣漁業
(単位 千万貫)
(単位 万ヶ統)
総 数
漁船非使用
無動力
有動力 0～5屯
〃 5～10
〃 10～20
〃 20～50
〃 50～100
(単位 万貫)
(単位 10万航海)
総漁獲量
年間一ヶ統平均漁獲量
着業統数
航海数

第10.5図　漁業別規模別着業統数,航海数,総漁獲量及び年間一ヶ統平均漁獲量

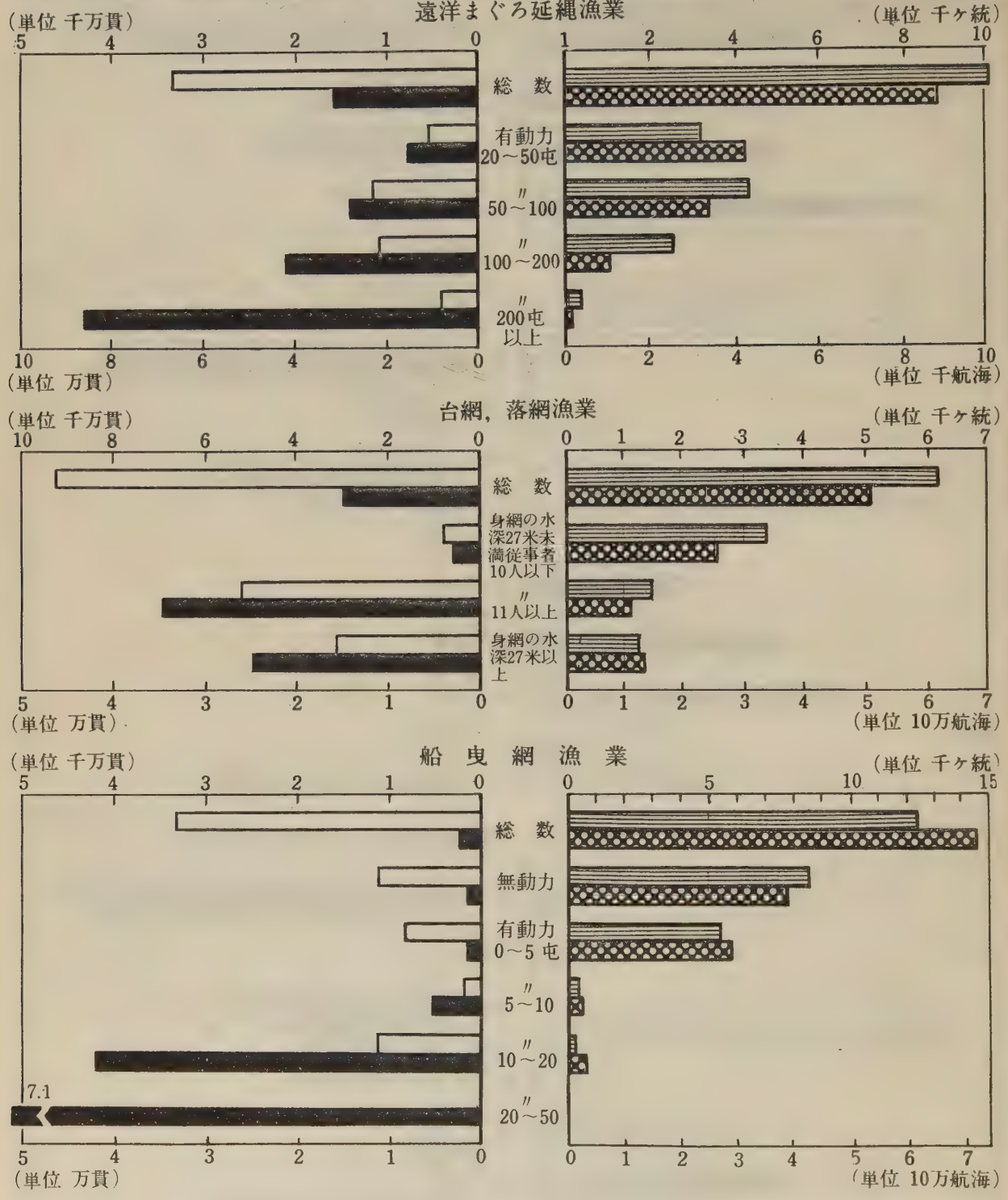

第11図　規模別実漁撈体数，航海数，漁獲量

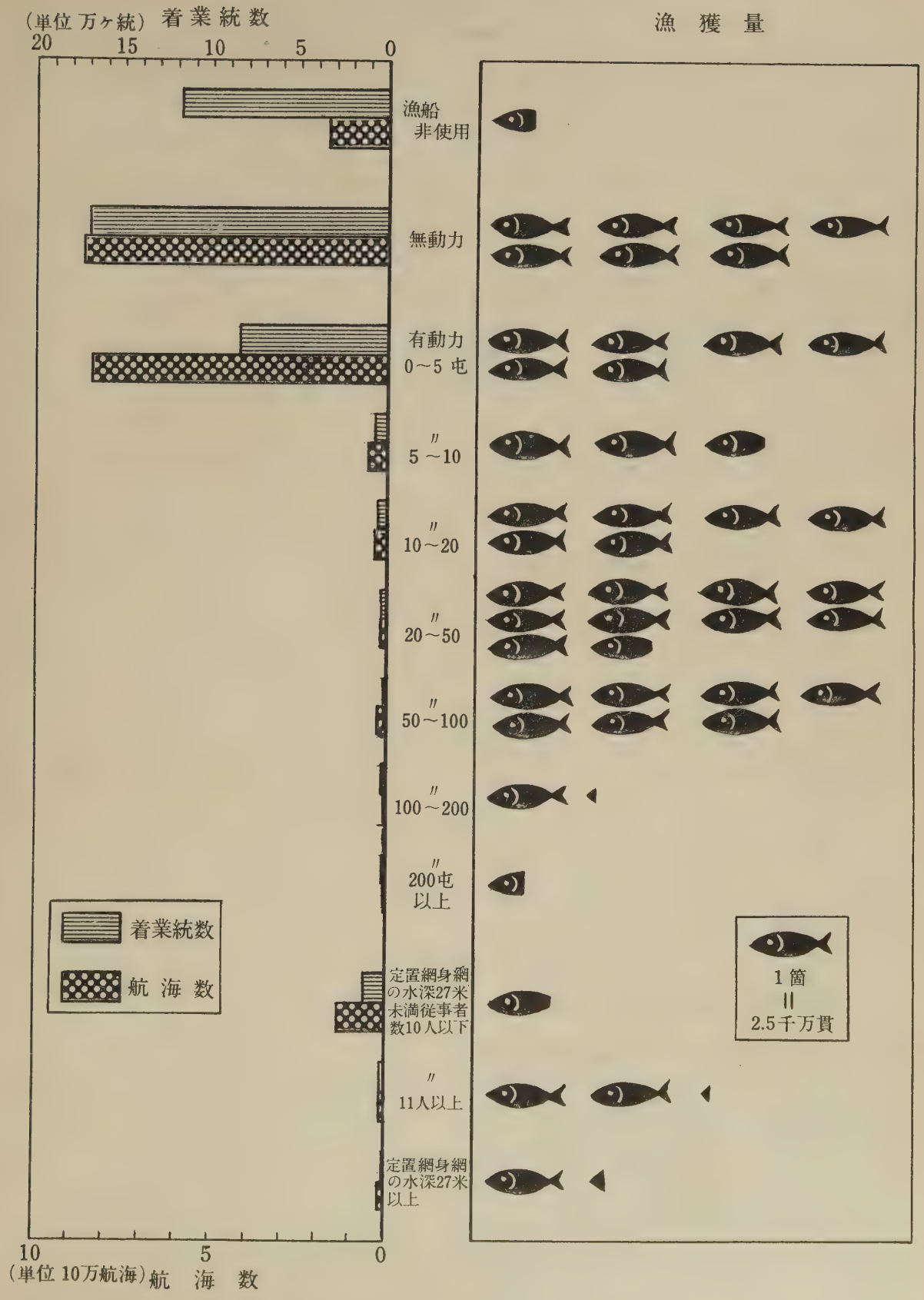

統　　計　　表

I－1 魚種別府県別統計
STATISTICS BY FISH

大海区 Regions / 府県 Prefecture / 魚種 Species	府県別千分率 ‰	総数 Grand Total	魚					
			総数 Total	にしん Herring	いわし類 Sardines			しらす Larval fish
					まいわし Pilchard	うるめいわし Round herring	かたくちいわし Anchovy	
前年度の漁獲量 Last year's catch		1191174	867876	85563	80542	12096	77375	
魚種別千分率 ‰		1000‰	754	65	81	12	57	4
全国総数 Grand Total	1000‰	1136854	857762	73360	91633	14001	64927	5449
北海道 Hokkaido 総数 Total	310	353137	234294	73365	294	1	4411	
北海道 東北区 North-east region 総数 Sub Total	101	114721	91465	20625	0		443	
宗谷 Soya	46	52571	44101	20327	0		4	
網走 Abashiri	37	42366	37751	132	0		0	
根室 Nemuro	17	19763	9612	165			439	
北海道 南区 South-region 総数 Sub Total	107	122107	37748	2821	294	1	3941	
釧路 Kushiro	29	32978	14407	1002	0		52	
十勝 Tokachi	8	9275	1501	396	0			
日高 Hidaka	8	9926	3181	575	87		9	
胆振 Iburi	7	8182	5453	566	22	0	409	
渡島 Oshima	54	61743	13203	281	182	0	3469	
北海道 西区 West-region 総数 Sub Total	102	116308	105080	49918	0		25	
留萌 Rumoe	43	48584	46111	38777			2	
石狩 Ishikari	11	12703	11788	11062				
後志 Shiribeshi	35	39622	37246	78			13	
檜山 Hiyama	13	15398	9934		0		9	
太平洋 Pacific Ocean 総数 Total	334	379160	282432	1	9825	3068	39206	4235
太平洋 北区 North-region 総数 Sub Total	151	171742	116917	1	4954	148	5310	417
青森 Aomori	37	42431	13262	0	2057	33	241	
岩手 Iwate	28	32528	16034		416	24	1472	245
宮城 Miyagi	56	63582	56733	1	84	47	665	1
福島 Fukushima	14	16406	15648		1234	1	111	0
茨城 Ibaragi	14	16792	15239		1162	41	2819	169
太平洋 中区 Middle-region 総数 Sub Total	141	160478	121381		652	631	26549	3084
千葉 Chiba	45	50982	36367		565	21	13644	18
東京 Tokyo	12	14091	7545					
神奈川 Kanagawa	20	23245	20187		11	80	744	123
静岡 Shizuoka	32	36142	32359		18	439	2075	2023
愛知 Aichi	14	15864	9016		1		2216	666
三重 Mie	17	20151	15903		55	88	7869	251
太平洋 南区 South-region 総数 Sub Total	41	46940	44133		4217	2289	7347	733
和歌山 Wakayama	6	7055	6615		23	70	285	81
徳島 Tokushima	1	2093	1898		0	1	177	13
高知 Kōchi	8	10118	9739		99	295	606	433
愛媛 Ehime	13	15037	13906		2295	579	4402	81
大分 Ōita	3	4116	3655		747	25	1275	40
宮崎 Miyazaki	7	8519	8316		1051	1316	599	83
日本海 Japan Sea 総数 Total	120	135947	115755	2	23850	5963	1037	201
日本海 北区 North-region 総数 Sub Total	30	34808	29178		6921	1215	623	5
青森 Aomori	2	2411	1542		83	1		
秋田 Akita	2	3297	3105		392	6	4	0
山形 Yamagata	1	1597	1269		231	0	2	0
新潟 Niigata	7	9029	7235		1185	108	12	4
富山 Toyama	5	5709	4238		290	305	563	0
石川 Ishikawa	11	12762	11766		4737	793	40	
日本海 西区 West-region 総数 Sub Total	89	101139	86576	2	16928	4748	414	195
福井 Fukui	5	6764	4890		580	104	3	6
京都 Kyoto	4	4692	3956		927	180	204	0
兵庫 Hyogo	8	9809	6992	2	237	181	4	21
鳥取 Tottori	16	18408	16726		3371	2951	97	0
島根 Shimane	18	21373	16380		3910	931	35	48
山口 Yamaguchi	35	40090	37630		7901	399	68	117
東支那海区 East-china-region 総数 Total	185	210346	188008	9	57606	4967	6387	157
東支那海区 福岡 Fukuoka	32	36719	28464		1798	164	288	32
佐賀 Saga	7	8634	7659		4927	267	568	
長崎 Nagasaki	114	130151	122072	9	42752	3040	2150	74
熊本 Kumamoto	14	16375	13222		6240	610	1597	
鹿児島 Kagoshima	16	18466	16588		1886	884	1762	51
瀬戸内海区 Seto Inland Sea-region 総数 Total	51	58262	37272		56	0	13884	855
瀬戸内海区 和歌山 Wakayama	2	3136	2623		17	0	494	127
大阪 Ōsaka	4	5172	3655		10		2048	16
兵庫 Hyogo	9	10990	7943				1512	13
岡山 Okayama	3	3455	1870				7	
広島 Hiroshima	6	6850	4809			0	2664	117
山口 Yamaguchi	8	9137	3975		8		1697	54
徳島 Tokushima	3	4234	3242		5		1749	305
香川 Kagawa	5	6696	4559				1829	219
愛媛 Ehime	4	5066	2879		2		1205	
福岡 Fukuoka	0	1035	429		12		0	
大分 Ōita	2	2486	1284		0		676	0

県別統計 (年計分)

SPECIES AND PREFECTURE (Annual total)

漁獲量単位：千貫
Unit of catch: 1,000kan(=3.75metric tons)

類 Fishes									魚種 Species / 府県 Prefecture
かつを類 Bonitoes		まぐろ類 Tunas				かじき類 Sword fishes			
かつを Skipjack	そーだがつを Frigate mackerel	まぐろ(くろまぐろ) Blue fin tuna	びんなが Albacore	めばち Big-eyed tuna	きわだ Yellow fin tuna	まかじき Striped marlin	めかじき Broadbill swordfish	くろかわ(しろかわを含む) Black marlin	
22913	6674	3752	15910	8252	5168	1341	2761	2356	前年度の漁獲量
17	3	4	12	6	7	0	2	3	魚種別千分率
19364	4154	4686	13788	7576	8409	1044	2410	3879	全国総数
20	9	164		0	2	6	74	0	総数
0		0							総数
0		0							宗谷
		0							網走
									根室
4	0	75		0	2	6	74	0	総数
		32		0	2	6	70	0	釧路
		0				0	0		十勝
0	0	9				0	4	0	日高
		2							振胆
4		31					0		渡島
15	9	88							総数
4		26							留萌
2									石狩
8	9	61							後志
0		0							檜山
15657	3521	3959	13591	7330	7487	851	2290	3446	総数
5339	199	1590	2402	683	374	193	1726	37	総数
19	30	71	1	14	7	1	155		青森
652	58	451	65	17	12	73	360	1	岩手
4126	84	946	1130	427	186	110	1131	32	宮城
214	16	38	95	89	59	0	0	2	福島
326	8	81	1109	134	106	7	76	0	茨城
7842	784	1783	10751	6404	6619	596	512	3388	総数
269	262	172	96	141	39	81	109	10	千葉
50	4	167	1163	1621	1417	153	242	756	東京
630	104	578	2433	3163	3696	139	110	2323	神奈川
6277	222	762	7000	1429	1393	215	35	285	静岡
6	0	1	8	24	45	3	2	10	愛知
586	190	100	28	24	23	3	12	2	三重
2475	2537	584	437	241	493	62	51	20	総数
246	337	276	239	199	89	36	40	10	和歌山
98	70	13	5	11	18	0	2		徳島
1152	1807	243	140	27	176	12	7	6	高知
370	201	39	51	2	0	0			愛媛
24	3	0							大分
563	117	11	1	1	209	12	1	3	宮崎
124	352	202	18	0	0	20	1	0	総数
45	188	98	18			2	0	0	総数
	11	7	18			0	0		青森
34	5	6							秋田
6		0	0						山形
	71	16				1			新潟
	77	38				1		0	富山
4	22	29				0			石川
78	164	104	0	0	0	17	1		総数
1	64	19	0			10	0		福井
2	21	9	0	0	0	1			都京
	0	3				0			府
0	0			0					兵庫
48	15	39			0	1	0		鳥取
25	61	33				5	0		島根
3528	256	330	90	59	704	146	20	358	総数
9		0		0	0	7	0	5	岡山
11		0							広島
369	51	224		3	13	45	1	7	山口
0	2			0					徳島
3137	191	104	90	56	690	93	19	346	香川
									愛媛
									福岡
									大分
									宮崎
									鹿児島
93	14	31	79	185	214	18	22	73	総数
29	6	21			5		0		和歌山
0		9	79	184	207	18	22	72	大阪
	3								兵庫
									岡山
									広島
									山口
	4	0	0	1	1	0	0		徳島
16		0						0	香川
									愛媛
0									福岡
7									大分

I－1 魚種別府

STATISTICS BY FISH

大海区 Regions	府県 Prefecture	魚種 Species	さば（まさば、ごまさばを含む） Mackerel	ぶり（ひらまさ、かんぱちを含む） Yellow tail	たら類 Cods: たら Cod	たら類 Cods: すけそーだら Alaskapollack	さめ類 Sharks: よしきりざめ Great blue shark	さめ類 Sharks: ねずみざめ（もーかざめ） Salmon shark	さめ類 Sharks: あぶらつのざめ（あぶらざめ） Dog fish	さめ類 Sharks: その他のさめ類 Other sharks
		魚								
前年度の漁獲量 Last year's catch			76453	15643	10098	55686	5172	2651	15948	
魚種別千分率 ‰			55	11	6	53	4	1	8	4
全国総数 Grand Total			62607	12950	7408	60069	4797	1705	9528	5104
北海道 Hokkaido	総数 Total		3307	631	5878	51913	318	565	3752	173
北東区 North-east region	総数 Sub Total		22	4	5225	25731	1	81	2745	1
	宗谷 Soya		19	3	3052	5267		9	1311	0
	網走 Abashiri		2	1	702	19063			767	1
	根室 Nemuro		0		1470	1400	1	72	666	
南区 South-region	総数 Sub Total		557	165	252	4840	316	469	652	74
	釧路 Kushiro		0		82	2344	308	341	128	23
	十勝 Tokachi		0		7	69		12	29	0
	日高 Hidaka		35	2	41	532	8	69	99	24
	胆振 Iburi		99	0	91	1433		42	92	15
	渡島 Oshima		421	163	29	459		3	302	10
西区 West-region	総数 Sub Total		2727	461	399	21341		14	354	96
	留萌 Rumoe		106	9	79	1062			16	2
	石狩 Ishikari		13	0	0					0
	後志 Shiribeshi		2603	430	300	16067		14	269	90
	檜山 Hiyama		1	19	19	4191		0	68	3
太平洋 Pacific Ocean	総数 Total		19920	6852	835	2506	4207	1077	3767	1440
北区 North-region	総数 Sub Total		3506	1757	835	2506	3133	856	3752	459
	青森 Aomori		992	45	121	1243	409	200	961	75
	岩手 Iwate		826	985	116	240	672	342	556	91
	宮城 Miyagi		395	380	481	1018	1841	300	1280	258
	福島 Fukushima		823	146	115	3	0	1	950	13
	茨城 Ibaragi		467	197	0	0	209	11	3	20
中区 Middle-region	総数 Sub Total		14051	3401	0		857	213	22	669
	千葉 Chiba		8402	1168	0		240	99	22	276
	東京 Tokyo		232	6			420	2	0	165
	神奈川 Kanagawa		1329	907			141	39		137
	静岡 Shizuoka		3591	410			24	72		31
	愛知 Aichi		73	40			8			37
	三重 Mie		420	867			22	0	0	21
南区 South-region	総数 Sub Total		2362	1693			216	8	11	311
	和歌山 Wakayama		739	202			191	0		77
	徳島 Tokushima		43	105			0	1		12
	高知 Kochi		467	616			17	0		46
	愛媛 Ehime		570	33			5	0	11	70
	大分 Oita		116	71						7
	宮崎 Miyazaki		425	664			2	5	0	95
日本海 Japan Sea	総数 Total		14947	3309	694	5649	8	49	1986	1118
北区 North-region	総数 Sub Total		4064	1736	469	2476	5	49	1630	44
	青森 Aomori		12	73	6	1	4	34	679	12
	秋田 Akita		42	194	115	105			394	3
	山形 Yamagata		9	24	77	27			216	2
	新潟 Niigata		1270	530	116	1374	0	1	135	7
	富山 Toyama		304	741	20	405		0	21	3
	石川 Ishikawa		2424	171	132	562	0	12	182	15
西区 West-region	総数 Sub Total		10883	1573	224	3172	2	0	355	1073
	福井 Fukui		434	526	28	669		0	10	11
	京都 Kyoto		348	113	9	57			24	5
	兵庫 Hyogo		473	29	84	2213			143	4
	鳥取 Tottori		5695	52	48	228	2		42	42
	島根 Shimane		1682	439	10	3			119	132
	山口 Yamaguchi		2249	391	41			0	14	877
東支那海区 East-china-region	総数 Total		24214	1951			213	8	1	2306
	福岡 Fukuoka		2011	44					0	569
	佐賀 Saga		314	40			4	8		6
	長崎 Nagasaki		19469	1355				0	1	1143
	熊本 Kumamoto		261	5						45
	鹿児島 Kagoshima		2137	485			208			542
瀬戸内海区 Seto Inland Sea-region	総数 Total		217	225	0		50	4	0	65
	和歌山 Wakayama		159	37						7
	大阪 Osaka		0	7			49			35
	兵庫 Hyogo		3	71						
	岡山 Okayama			0				0		0
	広島 Hiroshima		1	6	0					4
	山口 Yamaguchi		5	27				4		5
	徳島 Tokushima		42	22			0		0	0
	香川 Kagawa		0	6						0
	愛媛 Ehime		3	43			0			6
	福岡 Fukuoka			0						0
	大分 Oita		1	3					0	4

県別統計 (年計分)－(続)

SPECIES AND PREFECTURE (Annual total) －(continued)

漁獲量単位：千貫
Unit of catch: 1,000kan (=3.75metric tons)

魚種 Species / 府県 Prefecture	類 Fishes								
	たい類 Sea breams				ひらめ・かれい類 Halibuts and flounders				
	まだい Red sea bream	ちだい Crimson tai	きだい (れんこだい) Yellow sea bream	くろだい (ちぬ) Black sea bream	ひらめ Bastard halibut	まがれい Flat fish	あぶらがれい Arrow-toothed halibut	そうはちがれい "Sohachigarei"	めいたがれい Frog flounder
前年度の漁獲量	5474	3687			2625	31200			
魚種別千分率	4	0	2	0	2	1	2	2	0
全国総数	5053	668	3176	852	2479	2178	2842	2699	452
総数	0		2	0	441	488	644	2231	172
総数				0	2	359	51	1075	
宗谷					0	258	0	792	
網走					1	89	15	261	
根室				0	0	11	35	20	
総数	0		2		77	27	581	651	170
釧路			2			0	244	218	
十勝						4	7	29	40
日高					0	4	114	89	61
胆振					7	13	189	283	68
渡島	0				69	5	26	30	0
総数	0				361	100	12	504	1
留萌					60	34	3	73	
石狩					14	0			
後志	0				197	50	9	414	1
檜山	0				88	15		16	
総数	808	159	62	113	799	404	2174	122	39
総数	162	56		1	444	364	2172	122	16
青森	44				99	27	1361	67	
岩手	3	0		0	28	10	35	7	0
宮城	6			0	142	263	776	27	12
福島	37	0		1	91	60	0		3
茨城	71	56		0	82	2	0	0	0
総数	387	18	11	92	344	33	1		17
千葉	173	0	0	24	231	11	1		16
東京	0		0	7	0				
神奈川	26	0	0	9	23	15			0
静岡	54	0	1	11	13				
愛知	67	10	8	21	65				1
三重	64	8	0	17	7	5			
総数	256	84	51	19	10	7			5
和歌山	17	1	4	1	0	0			
徳島	12	3	4	0	0	0			
高知	38	44	18	3	0	0			0
愛媛	86	19	15	4	3				5
大分	62	4		5	1	4			
宮崎	43	9	7	3	3	1			0
総数	1443	349	772	70	875	1074	22	346	215
総数	489	186	9	33	322	134	12	39	2
青森	52		0		33	0		1	2
秋田	113	0		0	117				
山形	10	66			14	0	0	0	
新潟	103	86		6	104	66	3	14	
富山	38	0		6	37	3	1	16	
石川	170	32	9	18	15	63	7	7	
総数	954	162	762	36	552	940	9	306	212
福井	118	5	29	6	22	14	1	2	7
都	35	0	0	6	6	24		1	
京	13	9	2	0	6	782	3	134	
兵庫	49	22	14	6	9	61	4	123	1
鳥取	152	85	172	9	89	32		44	71
島根	564	36	544	7	413	26			132
総数	1364	147	2329	205	291	11			1
福岡	545	11	693	20	163	7			
佐賀	102	38	33	20	2	1			1
長崎	575	59	1571	90	120	2			
熊本	63	4	1	60	3				
鹿児島	97	32	29	13	1	0			
総数	1436	12	9	462	72	199	1		23
和歌山	56	1	3	2	1	67			0
大阪	0	0	5	13	0	35			0
兵庫	71	1	0	14	7	0			8
岡山	6			59	0	9	1		0
広島	238			163	6	0			
山口	486	8		49	13	0			
徳島	29		0	8	2	0			4
香川	88			95	32	8			
愛媛	366	0		30	1	61			8
福岡	3	0	0	10	0	1			
大分	89	0	0	16	5	12			0

I－1 魚種別府
STATISTICS BY FISH

大海区 Regions	府県 Prefecture	魚種 Species	魚							
			かれい・ひらめ類 Halibuts and flounders				さわら	ほっけ	あじ類 (まあじ、むろあじを含む)	とびうお
			むしがれい Roundnose flounder	あかがれい Flathead flounder	ばばがれい Slime flounder	その他のかれい類 Other flounders	Spanish mackerel	Atka mackerel	Horse mackerel	Flying fish
前年度の漁獲量 Last year's catch								37179	55005	2579
魚種別千分率 ‰			1	1	2	15	0	37	56	1
全国総数 Grand Total			1136	1884	3096	17445	792	42257	63764	2132
北海道 Hokkaidō	総数 Total		54	845	1358	7165	0	41627	76	
東北区 North-east region	総数 Sub Total			575	210	3135		17316		
	宗谷 Soya			381	148	1491		7362		
	網走 Abashiri			193		1033		9808		
	根室 Nemuro				62	610		145		
南区 South-region	総数 Sub Total		36	164	1146	1406		5980	75	
	釧路 Kushiro				775	516		97	0	
	十勝 Tokachi			1	18	64		2		
	日高 Hidaka		36	7	164	122		67	21	
	胆振 Iburi			147	155	339		21	6	
	渡島 Oshima			7	32	363		5791	47	
西区 West-region	総数 Sub Total		17	106	1	2622	0	18330	0	
	留萌 Rumoe			9		506	0	3016		
	石狩 Ishikari					5		15		
	後志 Shiribeshi		17	96	0	2032		10538	0	
	檜山 Hiyama				0	78		4760		
太平洋 Pacific Ocean	総数 Total		343	55	709	3253	363	166	22672	576
北区 North-region	総数 Sub Total		290	55	709	2572	1	166	1779	0
	青森 Aomori		14	22	152	791		54	14	0
	岩手 Iwate		10	5	107	180		3	109	0
	宮城 Miyagi		155	17	374	1079	1	108	315	0
	福島 Fukushima		7	3	51	491			267	
	茨城 Ibaragi		102	6	24	28	0		1072	0
中区 Middle-region	総数 Sub Total		50			643	128		10696	405
	千葉 Chiba		49			86	6		3873	50
	東京 Tokyo					25	3		242	341
	神奈川 Kanagawa		0			6	8		2265	2
	静岡 Shizuoka		0			0	61		2236	6
	愛知 Aichi					407	17		200	
	三重 Mie					117	31		1878	5
南区 South-region	総数 Sub Total		2	0		37	233		10196	169
	和歌山 Wakayama			0		0	52		2059	17
	徳島 Tokushima					4	5		801	1
	高知 Kochi			0		9	79		1386	61
	愛媛 Ehime		2			15	3		3141	0
	大分 Ōita					0	49		848	0
	宮崎 Miyazaki					6	43		1964	88
日本海 Japan Sea	総数 Total		738	980	1017	4308	59	463	10189	857
北区 North-region	総数 Sub Total		142	277	37	691	2	462	1495	177
	青森 Aomori		20	0	0	25	0	227	0	2
	秋田 Akita			0	0	194		151	52	4
	山形 Yamagata		1	3	0	95		28	4	3
	新潟 Niigata		61	48	1	139	0	41	158	68
	富山 Toyama			21	17	33	1	5	705	39
	石川 Ishikawa		58	203	17	205	0	7	572	56
西区 West-region	総数 Sub Total		595	702	979	3617	57	0	8694	679
	福井 Fukui			259	99	457	23		520	86
	京都 Kyoto					276	3		1164	60
	兵庫 Hyogo		2	80	794	112	0		193	17
	鳥取 Tottori		53	350	80	416	3	0	1700	200
	島根 Shimane		459	12	0	553	10		4129	129
	山口 Yamaguchi		80		3	1799	16		985	183
東支那海区 East-china-region	総数 Total			0	0	2160	68	0	29247	697
	福岡 Fukuoka					1393	15		296	49
	佐賀 Saga			0	0	16	6		378	4
	長崎 Nagasaki				0	729	7	0	23535	196
	熊本 Kumamoto					19	0		3164	4
	鹿児島 Kagoshima					1	38		1872	441
瀬戸内海区 Seto Inland Sea-region	総数 Total		0	1	10	557	300		1579	1
	和歌山 Wakayama		0			0	11		419	0
	大阪 Ōsaka					44	1		124	0
	兵庫 Hyogo				10	84	46		218	
	岡山 Okayama			1		45	35		1	0
	広島 Hiroshima					80	22		13	
	山口 Yamaguchi					157	10		85	0
	徳島 Tokushima			0		13	3		360	
	香川 Kagawa					92	109		183	0
	愛媛 Ehime					24	80		44	
	福岡 Fukuoka					4	0		77	0
	大分 Ōita		0			10	6		48	0

県別統計 (年計分)－(続)

SPECIES AND PREFECTURE (Annual total) – (continued)

漁獲量単位：千貫
Unit of catch: 1,000kan(=3.75metric tons)

さんま Saury-pike	ぼら Mullet	さけ・ます類 Salmons & trouts: さけ Salmon	さけ・ます類 Salmons & trouts: ます(さくらます) Cherry-salmon	はも Sharp toothed eel	すずき Common sea-bass	たちうお Hairtail	にべぐち類 Croakers: いしもち(しろぐち) White croaker	にべぐち類 Croakers: ぐち Yellow croaker	魚種 Species / 府県 Prefecture
類 Fishes									
60194	2141	2203	6512				18625		前年度の漁獲量
59	1	2	4	4	0	4	4	8	魚種別千分率
67643	1994	2681	4668	5620	1127	4676	5048	9809	全国総数
6732	1	2761	4466	16	11		0		総数
3643	0	1551	1947		0				総数
278		161	17						宗谷
2490	0	650	261						網走
874		739	1667		0				根室
3044	0	1109	2435	16	4		0		総数
2621		632	2203						釧路
28		155	53	0					十勝
181		243	67	2	0				日高
4	0	21	52	8	0		0		胆振
208	0	55	58	5	4				渡島
44	0	99	83		6				総数
9		46	6		6				留萌
0	0	40	2		0				石狩
7		11	45		0				後志
27		0	29						檜山
6618	817	77	112	445	466	146	106	9	総数
52541	40	77	112	150	156	0	26		総数
653	0	3	25	1	8				青森
6831	1	54	61	1	29				岩手
30510	33	6	24		74		5		宮城
8427	4	1	0	46	26		6		福島
6119	0		0	99	17	0	12		茨城
7030	673		0	144	323	38	36	1	総数
4203	88			113	112		14	0	千葉
2	33				54		0		東京
185	12		0	0	34	1	2		神奈川
2404	118			3	4	16	11		静岡
	229			20	65		6	1	愛知
233	191			6	53	20	0		三重
1045	104			150	6	107	43	8	総数
643	46			4	0	19	1		和歌山
57	0			26	0	22	2	0	徳島
142	21			44	0	51	0		高知
1	16			32	0	4	34	5	愛媛
	17			8	4	0	1		大分
0	2			34	0	8	3	2	宮崎
47	134	42	89	1380	178	1495	1419	5292	総数
30	21	42	88	1	57	20	22		総数
0		2	26		10				青森
0	4	4	19		2		5		秋田
	0	8	3	0	1		0		山形
23	0	27	27	1	4	8	15		新潟
5	3	0	6		8	11	0		富山
0	12		4	0	29	0	1		石川
16	113	0	1	1378	121	1474	1396	5292	総数
0	11	0	1	3	21	0	0		福井
1	0	0	0	0	18	2	0		京都
0	0			18	3				兵庫
0	81			16	25	0	2	0	鳥取
6	18	0		16	24	22	45		島根
6	0			1324	28	1450	1347	5292	山口
245	222		0	3032	92	2860	3381	4499	総数
5	26			1039	53	2240	1940	2421	福岡
9	46			6	7	1	23	32	佐賀
230	41		0	1933	8	520	1398	2039	長崎
	87			42	21	78	17	5	熊本
	20			9	0	19	0	0	鹿児島
0	819		0	746	358	174	141	7	総数
0	10			125	1	30	52		和歌山
	36			13	37	0	6	0	大阪
	101			189	36	0	7	1	兵庫
	170			29	67		10	5	岡山
	139			42	75	4	8		広島
	85			132	32	0	2		山口
	19		0	96	5	16	17		徳島
	125		0	62	40	95	14		香川
	42			19	30	24	11	0	愛媛
	38			14	15		6		福岡
	49			18	14	1	0	0	大分

I－1 魚種別府県

STATISTICS BY FISH

大海区 Regions	府県 Prefecture	魚種 Species	魚							
			にべぐち類 Croakers		えい類 Skates and rays		ほうぼう・かながしら類 Gurnards		はたはた	えそ類
			ぐろぐち Black croaker	にべ Other Croakers	あかえい Whip ray	その他のえい Other Skates & rays	ほうぼう Gurnard	かながしら Red gurnard	Sand fish	Lizard fish
前年度の漁獲量 Last year's catch										
魚種別千分率 ‰			3	1	0	3	0	5	2	5
全国総数 Grand Total			3451	1627	356	4222	594	5660	2838	6017
北海道 Hokkaido	総数 Total				1	236		44	775	0
東北区 North-east region	総数 Sub Total					136			4	
	宗谷 Soya					89				
	網走 Abashiri					46			4	
	根室 Nemuro					20				
南区 South-region	総数 Sub Total				1	27		20	146	
	釧路 Kushiro								70	
	十勝 Tokachi								29	
	日高 Hidaka				1	12			43	
	胆振 Iburi					0			0	
	渡島 Oshima					14		20	3	
西区 West-region	総数 Sub Total				0	53		23	624	0
	留萌 Rumoe				0	42		1	214	
	石狩 Ishikari					0		2	58	0
	後志 Shiribeshi					6		19	351	
	檜山 Hiyama					2				
太平洋 Pacific Ocean	総数 Total		17	38	69	349	192	589	22	694
北区 North-region	総数 Sub Total			0	3	201	20	217	22	
	青森 Aomori				0	74	0	70	14	
	岩手 Iwate					7	1	1		
	宮城 Miyagi					93	0	41	7	
	福島 Fukushima					12	5	24		
	茨城 Ibaragi			0	3	13	12	78	0	
中区 Middle-region	総数 Sub Total		0	4	37	60	135	56	0	82
	千葉 Chiba			2	25	39	93	10		
	東京 Tōkyō				3					
	神奈川 Kanagawa				6	0	3	0		0
	静岡 Shizuoka		0		0	1	2			11
	愛知 Aichi			2	0	18	35	36	0	68
	三重 Mie				0	1	0	9		2
南区 South-region	総数 Sub Total		17	32	28	87	36	315	0	611
	和歌山 Wakayama				0	20	0	3	0	6
	徳島 Tokushima		0	0	1	1	3	6		46
	高知 Kōchi			0		11	8	29		104
	愛媛 Ehime		2	0	21	51	20	241		337
	大分 Ōita		14	0	0	0	0			13
	宮崎 Miyazaki		0	32	3	1	3	31		102
日本海 Japan Sea	総数 Total		545	509	204	1394	245	2566	1907	1120
北区 North-region	総数 Sub Total				13	41	35	115	1364	3
	青森 Aomori				0	1		12	1	
	秋田 Akita				3	12	1	50	669	
	山形 Yamagata				1	0	6	5	222	
	新潟 Niigata				5	20	9	24	279	
	富山 Toyama				2	0	0	0	49	0
	石川 Ishikawa				0	4	16	21	142	3
西区 West-region	総数 Sub Total		545	509	191	1353	209	2450	542	1117
	福井 Fukui				3	0	4	5	118	4
	京都 Kyōto				0	1	4	4	37	1
	兵庫 Hyogo				34	0	4	19	233	
	鳥取 Tottori				17	32	3	32	152	2
	島根 Shimane			0	11	214	39	392	0	93
	山口 Yamaguchi		545	508	123	1102	152	1996		1015
東支那海区 East-china-region	総数 Total		2865	1078	21	2190	156	2430	134	3587
	福岡 Fukuoka		988	464	1	849	62	670	134	1340
	佐賀 Saga		2	1	0	3	0	33		18
	長崎 Nagasaki		1873	608	17	1323	91	1677	0	2165
	熊本 Kumamoto		0			6	0	0		14
	鹿児島 Kagoshima		0	3	1	6	2	48		48
瀬戸内海区 Seto Inland Sea-region	総数 Total		23	1	59	51	1	29		615
	和歌山 Wakayama				0	0	0	7		228
	大阪 Ōsaka		0	0	5	0	0	2		8
	兵庫 Hyōgo		7		4	5				47
	岡山 Okayama		8	0	0	10				12
	広島 Hiroshima				19	5		0		47
	山口 Yamaguchi				4	6		0		98
	徳島 Tokushima			0	5	1		1		47
	香川 Kagawa			1	5	2				31
	愛媛 Ehime		0		10	5	0	9		63
	福岡 Fukuoka				0	0		0		3
	大分 Ōita		6	0	3	13	0	8		29

県別統計 (年計分)－(続)

SPECIES AND PREFECTURE (Annual total)－(continued)

漁獲量単位：千貫
Unit of catch: 1,000kan(=3.75metric tons)

魚類 Fishes							貝類 Shell fishes		魚種 Species / 府県 Prefecture
にぎす "Nigisu"	めぬけ Coral rock fish	きちじ Rock fish	いぼだい(しず) Butter fish	しいら Dolphin	いかなご Sand lance	その他の魚類 Other fishes	総数 Total	あわび Abalone	
						134159	36687	1112	前年度の漁獲量
1	2	4	1	1	15	59	44	1	魚種別千分率
1650	3232	4976	1569	1400	17548	67134	50057	1305	全国総数
3	702	1220		0	5902	11415	4843	208	総数
	22	44			1547	4934	3730	29	総数
					1273	1645	840	29	宗谷
		43			274	1903	1930		網走
	22	1				1184	959		根室
0	677	1174		0	480	3733	819	33	総数
	262	719				1644	92		釧路
	126	0				421	16		十勝
0	103	29		0		306	140		日高
	57	385			39	872	300	0	胆振
	126	39			441	488	270	33	渡島
2	2	1			3874	2747	292	145	総数
2	2	1			1291	670	172	48	留萌
					509	57	2	1	石狩
	0				1610	1885	57	36	後志
					462	134	59	59	桧山
436	2517	3746	88	430	4919	17574	25871	629	総数
77	2489	3702		71	3065	4837	2208	490	総数
0	1760	382		0	389	523	857	35	青森
	150	244		51	26	370	321	307	岩手
8	455	2299		13	2624	2312	421	135	宮城
68	122	775		0	24	1161	58	7	福島
0	0	0		5	1	469	549	4	茨城
359	27	43	58	97	1853	8667	23455	273	総数
	27	43	8	8	4	1381	10785	113	千葉
				4		401	4641	0	東京
			27	24		831	1877	14	神奈川
15				30	2	1042	281	20	静岡
221			19	0	408	3928	3972	0	愛知
123			2	30	1437	1082	1897	123	三重
0		0	30	261		4070	206	65	総数
			0	7		359	30	16	和歌山
			8	37		269	42	22	徳島
			17	150		1360	42	3	高知
			0			1121	42	9	愛媛
				0		303	38	12	大分
0		0	3	65		656	10	1	宮崎
1408	12	9	156	562	158	11547	828	134	総数
316	1	9		49	55	2771	272	45	総数
	0			0	2	171	25	16	青森
18	1			3	39	327	9	2	秋田
				0	11	176	21	2	山形
143		9		11		878	48	13	新潟
36				19	1	383	22	0	富山
118				14	0	833	145	10	石川
1092	11		156	512	103	8775	555	88	総数
70				44	100	372	15	7	福井
84	10			5	1	289	49	3	都京
692				37		392	13	1	兵庫
140	0		0	101	1	478	27	1	鳥取
103			0	242		1752	320	43	島根
			156	80		5490	129	31	山口
			1252	400	87	19642	10741	115	総数
			429	30	84	7550	6363	16	福岡
					0	693	442	12	佐賀
			822	316		9366	162	65	長崎
				30	2	807	2177	2	熊本
				23		1224	1595	18	鹿児島
1			72	6	6479	6954	7773	18	総数
1			58			635	13	0	和歌山
			0	2	22	524	872		大阪
					4439	1035	655	3	兵庫
			1		686	697	619		岡山
					148	997	268		広島
					10	990	3194	0	山口
0			4	0	199	264	86	5	徳島
			7	3	748	735	729		香川
					222	588	896	9	愛媛
0						237	63		福岡
			0			247	374	0	大分

I－1 魚種別府
STATISTICS BY FISH

大海区 Regions	府県 Prefecture	魚種 Species	貝類 Shell fishes							
			さざえ Common spiny whelk	かき Oyster	はまぐり Hard clam	あさり Short necked clam	ほっきがい Hen clam	ほたてがい Common scallop	いたやがい Bay scallop	その他の貝類 Other shell fishes
前年度の漁獲量 Last year's catch			1172				1576	3232		29593
魚種別千分率 ‰			1	0	3	18	1	2	0	14
全国総数 Grand Total			1273	837	3532	21111	1667	3287	356	16684
北海道 Hokkaidō	総数 Total		8	9		34	1493	2960		128
北海道 Hokkaidō	North-east region 総数 Sub Total			9		34	716	2903		36
北海道 Hokkaidō	North-east region 宗谷 Soya						353	457		
北海道 Hokkaidō	North-east region 網走 Abashiri			9				1917		3
北海道 Hokkaidō	North-east region 根室 Nemuro					34	362	528		33
北海道 Hokkaidō	South-region 総数 Sub Total		8	0			648	54		74
北海道 Hokkaidō	South-region 釧路 Kushiro						92			
北海道 Hokkaidō	South-region 十勝 Tokachi						14			2
北海道 Hokkaidō	South-region 日高 Hidaka						122	16		1
北海道 Hokkaidō	South-region 胆振 Iburi						249	20		30
北海道 Hokkaidō	South-region 渡島 Oshima		8	0			170	17		39
北海道 Hokkaidō	West-region 総数 Sub Total						128	1		17
北海道 Hokkaidō	West-region 留萌 Rumoe						122			1
北海道 Hokkaidō	West-region 石狩 Ishikari									1
北海道 Hokkaidō	West-region 後志 Shiribeshi						5	1		14
北海道 Hokkaidō	West-region 檜山 Hiyama							0		
太平洋 Pacific Ocean	総数 Total		810	334	3180	14066	174	325	15	6132
太平洋 Pacific Ocean	North-region 総数 Sub Total		0	13	500	32	174	325		670
太平洋 Pacific Ocean	North-region 青森 Aomori		0			1	70	325		423
太平洋 Pacific Ocean	North-region 岩手 Iwate			1		2	4	0		6
太平洋 Pacific Ocean	North-region 宮城 Miyagi			11	8	29	49			186
太平洋 Pacific Ocean	North-region 福島 Fukushima				12		19			19
太平洋 Pacific Ocean	North-region 茨城 Ibaragi			0	478		30			35
太平洋 Pacific Ocean	Middle-region 総数 Sub Total		734	292	2678	14031			15	5429
太平洋 Pacific Ocean	Middle-region 千葉 Chiba		102	24	1848	6668				2028
太平洋 Pacific Ocean	Middle-region 東京 Tōkyo		88	146	454	2510				1440
太平洋 Pacific Ocean	Middle-region 神奈川 Kanagawa		60	1	83	1254			14	448
太平洋 Pacific Ocean	Middle-region 静岡 Shizuoka		240	0	3	13				3
太平洋 Pacific Ocean	Middle-region 愛知 Aichi		0	97	53	3373				448
太平洋 Pacific Ocean	Middle-region 三重 Mie		242	22	235	211			1	1060
太平洋 Pacific Ocean	South-region 総数 Sub Total		75	28	2	2		0		32
太平洋 Pacific Ocean	South-region 和歌山 Wakayama		2	0		0				11
太平洋 Pacific Ocean	South-region 徳島 Tokushima		13							5
太平洋 Pacific Ocean	South-region 高知 Kōchi			27		0				10
太平洋 Pacific Ocean	South-region 愛媛 Ehime		33			0				
太平洋 Pacific Ocean	South-region 大分 Ōita		21	0	0	1				1
太平洋 Pacific Ocean	South-region 宮崎 Miyazaki		4		2			0		2
日本海 Japan Sea	総数 Total		289	33	27	84			24	234
日本海 Japan Sea	North-region 総数 Sub Total		58	29	23	48			24	42
日本海 Japan Sea	North-region 青森 Aomori		6							
日本海 Japan Sea	North-region 秋田 Akita		4	2						
日本海 Japan Sea	North-region 山形 Yamagata		10	0		0				7
日本海 Japan Sea	North-region 新潟 Niigata		28	1		2				2
日本海 Japan Sea	North-region 富山 Toyama		0	0						22
日本海 Japan Sea	North-region 石川 Ishikawa		6	25	23	45			24	9
日本海 Japan Sea	West-region 総数 Sub Total		231	4	4	35			0	192
日本海 Japan Sea	West-region 福井 Fukui		7	0	0					1
日本海 Japan Sea	West-region 京都 Kyōto		7			33				4
日本海 Japan Sea	West-region 兵庫 Hyogo		2		0					9
日本海 Japan Sea	West-region 鳥取 Tottori		3	3	3					14
日本海 Japan Sea	West-region 島根 Shimane		118	0	0					158
日本海 Japan Sea	West-region 山口 Yamaguchi		93			1			0	3
東支那海区 East-china-region	総数 Total		75	16	129	6060			308	4035
東支那海区 East-china-region	福岡 Fukuoka		18	7	0	4451			38	1831
東支那海区 East-china-region	佐賀 Saga		5	5		53				365
東支那海区 East-china-region	長崎 Nagasaki		52	0	0	0			1	42
東支那海区 East-china-region	熊本 Kumamoto		0	2	123	1542				505
東支那海区 East-china-region	鹿児島 Kagoshima		0		5	12			268	1290
瀬戸内海区 Seto Inland Sea-region	総数 Total		88	443	195	865		0	7	6153
瀬戸内海区 Seto Inland Sea-region	和歌山 Wakayama		2		0	0				5
瀬戸内海区 Seto Inland Sea-region	大阪 Ōsaka		0	20	0	148				702
瀬戸内海区 Seto Inland Sea-region	兵庫 Hyogo		26	72	7	141				403
瀬戸内海区 Seto Inland Sea-region	岡山 Okayama			115	35	216		0		251
瀬戸内海区 Seto Inland Sea-region	広島 Hiroshima		0	23	5	32			7	198
瀬戸内海区 Seto Inland Sea-region	山口 Yamaguchi		19	7	0	127				3040
瀬戸内海区 Seto Inland Sea-region	徳島 Tokushima		2	19	23	1				33
瀬戸内海区 Seto Inland Sea-region	香川 Kagawa		1	155		32				539
瀬戸内海区 Seto Inland Sea-region	愛媛 Ehime		29	2	9	99				745
瀬戸内海区 Seto Inland Sea-region	福岡 Fukuoka			3	4	2				53
瀬戸内海区 Seto Inland Sea-region	大分 Ōita		4	23	108	2		0		174

県別統計 (年計分)－(続)

SPECIES AND PREFECTURE (Annual total)－(continued)

漁獲量単位：千貫
Unit of catch: 1,000kan(=3.75metric tons)

その他の水産動物 Other marine animals									魚種 Species / 府県 Prefecture
総数 Total	いか類 Squids		たこ Octopus	えび類 Shrimps and lobsters			かに類 Crabs		
	するめいか Common squid	その他のいか Other squids		いせえび Spiny lobster	くるまえび Prawn or common shrimp	その他のえび類 Other shrimps & lobsters	たらばがに King crab	ずわいがに Red crab	
211209	160232	14819	9993	406	510	11194	1606	1567	前年度の漁獲量
142	99	11	9	0	0	9	1	1	魚種別千分率
161693	112023	12757	11184	356	727	10295	1570	2005	全国総数
73643	61249	423	5219			398	1543		総数
6466	609	0	1927			44	1467		総数
2796	301		1464			0	436		宗谷
2509	97	0	344			3	714		網走
1160	209		118			41	317		根室
61115	56136	66	2489			227	75		総数
5951	3429		1123			50	66		釧路
6964	6793	2	40			2	4		十勝
3829	2963	0	851			3	0		日高
1276	860	0	163			63	4		胆振
43071	42088	82	310			107			渡島
6062	4504	337	802			125			総数
609	5	35	349			75			留萌
5		2	0						石狩
1375	595	244	406			50			後志
4070	3903	55	45						檜山
50464	39798	1853	2596	259	217	2305	0	0	総数
41912	36987	571	1916	0	22	442			総数
26725	25987	147	155			142			青森
11265	10032	26	301			62			岩手
2548	753	88	759		0	209			宮城
660	130	36	421		22	0			福島
712	3	271	277	0	0	27			茨城
7489	2697	760	623	155	175	1743	0	0	総数
896	319	177	106	26	48	130			千葉
313	56	1	0	17	0	217			東京
694	318	164	45	16	5	16			神奈川
2491	1820	79	10	27	3	483	0	0	静岡
2266	20	209	217		101	765			愛知
865	161	108	243	67	17	110			三重
1061	193	520	56	103	19	118			総数
171	57	54	0	49	0	1			和歌山
80	10	35	0	18		8			徳島
201	96	45	2	11	2	35			高知
214	14	160	30	3	0	4			愛媛
225	14	130	19	5	6	27			大分
168	0	95	2	13	10	41			宮崎
16044	7836	4276	480		25	691	26	2005	総数
4616	2562	682	226		1	301	19	374	総数
663	556	109	9			4			福岡
112	11	29	22		0	23	0		佐賀
148	21	52	22		0	24	0	13	長崎
1547	1124	106	77		1	75	0	107	熊本
1423	759	476	7		0	92		80	大分
700	86	108	88		0	80	18	172	宮崎
11427	5275	3393	253		23	390	6	1631	総数
1733	856	133	68		8	66	2	410	福岡
568	193	165	20			4		54	佐賀
2750	1777	162	29		5	47	0	697	長崎
1611	940	141	39		7	28	3	424	熊本
2653	1494	948	28		0	121	0	44	大分
2110	13	1842	65		1	120			宮崎
9540	3152	4310	328	66	166	849	0		総数
1651	4	1238	127		28	160			福岡
502	37	177	22		27	103			佐賀
6329	3050	2672	76	57	20	267	0		長崎
638	0	139	69	8	80	301			熊本
217	39	81	37	20	10	16			鹿児島
12200	4	1693	2559	10	318	6050			総数
434	0	158	29	3	69	158			和歌山
644		55	65		1	406			阪神
2304		337	642	1	20	946			兵庫
963	0	98	210		7	538			山陰
1242		126	334		29	512			島根
1947		208	343		77	1093			鳥取
752		201	14	4	7	370			山口
1403		237	318		21	748			瀬戸内
1170	1	194	236	0	23	602			徳島
542		196	46		29	190			香川
793	2	79	120	0	28	481			愛媛
									福岡
									大分

I－1 魚種別府

STATISTICS BY FISH

大海区 Regions	府県 Prefecture	魚種 Species	その他の水産動物 Other marine animals.					藻		
			かに類 Crab		うに	なまこ	その他の水産動物	総数	こんぶ	わかめ
			がざみ Blue crab	その他のかに類 Other crabs	Sea urchin	Sea cucumber	Other marine animals	Total	Kelp	"Wakame"
前年度の漁獲量 Last year's catch			1112	2677		1529	5559	75400	42223	10757
魚種別千分率 ‰			0	2	1	1	3	59	33	11
全国総数 Grand Total			773	2848	1923	1374	3853	67341	37852	12696
北海道 Hokkaido		総数 Total	0	1825	699	39	2243	40356	35222	2717
東北区 North-east region		総数 Sub Total		1608	420	1	385	13059	12611	166
	宗谷 Soya			169	420	0	2	4833	4408	166
	網走 Abashiri			1348		0	0	175	175	
	根室 Nemuro			90			383	8050	8027	
南区 South-region		総数 Sub Total		214	42	28	1814	22423	19274	1382
	釧路 Kushiro			42			1238	12527	12214	
	十勝 Tokachi			5			136	772	724	
	日高 Hidaka			9		0	0	2775	2469	
	胆振 Iburi			144	23	13	5	1150	795	132
	渡島 Oshima			13	19	14	434	5197	3071	1249
西区 West-region		総数 Sub Total	0	2	235	9	43	4873	3336	1158
	留萌 Rumoe		0	0	98	1	43	1690	1507	89
	石狩 Ishikari			1		0		907	775	0
	後志 Shiribeshi			0	71	7		942	702	165
	桧山 Hiyama				65			1333	350	912
太平洋 Pacific Ocean		総数 Total	365	473	1148	357	1088	20392	2624	7367
北区 North-region		総数 Sub Total	45	102	1123	160	619	10703	2624	6456
	青森 Aomori			38	64	141	47	1586	705	335
	岩手 Iwate			22	680	4	135	4906	1214	3438
	宮城 Miyagi		45	21	361	14	295	3879	704	2423
	福島 Fukushima			12	7		27	39		39
	茨城 Ibaragi		0	6	10		114	291		221
中区 Middle-region		総数 Sub Total	317	363	7	178	466	8151		859
	千葉 Chiba		46	33			8	2932		63
	東京 Tōkyō		19	0		0	0	1590		
	神奈川 Kanagawa		26	2	0	10	67	486		116
	静岡 Shizuoka		0	22		0	3	1050		63
	愛知 Aichi		221	226		97	385	607		109
	三重 Mie		3	76	7	69	0	1483		506
南区 South-region		総数 Sub Total	2	8	17	18	2	1537		48
	和歌山 Wakayama		0	2	8	0	1	237		44
	徳島 Tokushima		0		5	1		72		2
	高知 Kōchi		1	3			1	134		
	愛媛 Ehime					1		873		0
	大分 Ōita		0		5	15		197		0
	宮崎 Miyazaki		0	2	2		0	23		
日本海 Japan Sea		総数 Total	15	191	48	159	284	3319		1304
北区 North-region		総数 Sub Total	13	102		95	35	740		344
	青森 Aomori			0		1		160		85
	秋田 Akita			24		0	0	69		17
	山形 Yamagata		3	6		0	3	158		86
	新潟 Niigata		8	15		0	31	197		56
	富山 Toyama		1	2		0		25		6
	石川 Ishikawa		0	52		92		128		89
西区 West-region		総数 Sub Total	1	89	48	63	249	2579		959
	福井 Fukui		0	15	20	4	144	124		109
	京都 Kyōto			6	2	17	103	118		83
	兵庫 Hyōgo			24		4	0	53		50
	鳥取 Tottori		0	13	9	0	1	43		18
	島根 Shimane		0	0		15	0	2018		559
	山口 Yamaguchi			28	16	21		219		138
東支那海区 East-china-region		総数 Total	32	100	18	151	163	2256	5	1284
	福岡 Fukuoka		1	37	5	17	29	239		225
	佐賀 Saga		3	33	0	16	80	29	5	19
	長崎 Nagasaki		22	15	11	107	28	1586		921
	熊本 Kumamoto		6	10	0	6	19	336		111
	鹿児島 Kagoshima		0	3		2	5	64		6
瀬戸内海区 Seto Inland Sea-region		総数 Total	359	256	8	666	72	1016		223
	和歌山 Wakayama		8	0		8		65		58
	大阪 Ōsaka		107			0	7	0		0
	兵庫 Hyōgo		0	16	4	133	1	87		81
	岡山 Okayama		13	45		37	11	1		1
	広島 Hiroshima		21	21		177	17	529		2
	山口 Yamaguchi		28	17	1	177	1	19		11
	徳島 Tokushima		5	134		13		153		63
	香川 Kagawa		15	3	1	60	0	4		0
	愛媛 Ehime		59	8	0	41	1	120		7
	福岡 Fukuoka		66	9		3				
	大分 Ōita		32	0	0	15	32	34		0

県別統計 (年計分)—(続)

SPECIES AND PREFECTURE (Annual total) (concluded)

漁獲量単位：千貫
Unit of catch: 1,000kan(=3.75metric tons)

類 Sea weeds						魚種 Species / 府県 Prefecture
あまのり Laver	てんぐさ Agar-agar	ぎんなんそう Buddha's ear	ほんだわら Horsetail tang	あらめ・かじめ Sea trumpet	その他の藻類 Other sea weeds	
	4540			1465	16262	前年度の漁獲量
0	4	0	1	0	8	魚種別千分率
36	4667	965	1152	737	9032	全国総数
3	411	848			1152	総数
	133	117			30	総数
	133	117			7	宗谷
						網走
					22	根室
0	219	600			945	総数
		56			256	釧路
		43			4	十勝
		210			95	日高
	98	110			14	胆振
0	121	179			575	渡島
3	58	130			176	総数
	16	3			73	留萌
		71			59	石狩
3	28	19			22	後志
	13	35			20	檜山
14	3722	111	195	550	5804	総数
13	161	111	0	42	1289	総数
	61	106		0	377	青森
3	48	4			196	岩手
9	51			12	677	宮城
		0				福島
			0	29	38	茨城
1	3247		26	506	3509	総数
	126			34	2708	千葉
0	1586				3	東京
0	153		23	60	132	神奈川
	921			46	18	静岡
0	388		3	9	95	愛知
0	71			354	551	三重
0	313		168	2	1005	総数
	109			2	80	和歌山
	44				25	徳島
0	116				18	高知
	13		35		824	愛媛
0	9		132		54	大分
	20				2	宮崎
5	280	4	951	175	598	総数
3	176	4	3	70	137	総数
	8	4	3	1	56	青森
	44				7	秋田
	2			42	24	山形
2	99			27	11	新潟
	11				8	富山
0	9				28	石川
2	104		947	104	460	総数
	6		6		1	福井
1	16				16	京都
	2					兵庫
0	24				0	鳥取
	52		940	26	438	島根
0	1			77	3	山口
9	224		5	11	714	総数
	6				8	福岡
0				0	4	佐賀
2	196		2	0	463	長崎
6			3	11	203	熊本
	21				35	鹿児島
2	28				762	総数
	3				5	和歌山
0						大阪
					5	兵庫
					0	岡山
					527	広島
2	1				8	山口
					86	徳島
	23				3	香川
					89	愛媛
						福岡
					33	大分

I－2 魚種別府県別千分率

STATISTICS BY FISH

大海区 Regions	府県 Prefecture	魚種 Species	府県別千分率 ‰	総数 Grand Total	魚 総数 Total	にしん Herring	いわし類 Sardines まいわし Pilchard	いわし類 Sardines うるめいわし Round herring	いわし類 Sardines かたくちいわし Anchovy	しらす Larval fish
1月以降の累積 Cumulative Total since Jan.,				58920	49726	15	8204	799	5561	117
魚種別千分率 ‰				1000‰	843	0	139	13	94	2
全国総数 Grand Total			1000‰	58920	49726	15	8204	799	5561	117
北海道 Hokkaido	総	数 Total	187	11066	10214	14			4	
北海道 Hokkaido	東北区 North-east region	総数 Sub Total	43	2546	2333					
北海道 Hokkaido	東北区 North-east region	宗谷 Soya	34	2013	1833					
北海道 Hokkaido	東北区 North-east region	網走 Abashiri	0	2	2					
北海道 Hokkaido	東北区 North-east region	根室 Nemuro	8	530	496					
北海道 Hokkaido	南区 South-region	総数 Sub Total	38	2270	1743	12			4	
北海道 Hokkaido	南区 South-region	釧路 Kushiro	10	601	469	3				
北海道 Hokkaido	南区 South-region	十勝 Tokachi	1	91	85					
北海道 Hokkaido	南区 South-region	日高 Hidaka	6	400	264	0				
北海道 Hokkaido	南区 South-region	胆振 Iburi	11	651	527	8				
北海道 Hokkaido	南区 South-region	渡島 Oshima	8	525	396	0			4	
北海道 Hokkaido	西区 West-region	総数 Sub Total	106	6249	6137	1				
北海道 Hokkaido	西区 West-region	留萌 Rumoe	13	799	750					
北海道 Hokkaido	西区 West-region	石狩 Ishikari	0	10	10					
北海道 Hokkaido	西区 West-region	後志 Shiribeshi	79	4693	4642	1				
北海道 Hokkaido	西区 West-region	檜山 Hiyama	12	745	734					
太平洋 Pacific Ocean	総	数 Total	349	20567	18002	0	1948	132	4524	62
太平洋 Pacific Ocean	北区 North-region	総数 Sub Total	122	7201	6600	0	1360	0	947	
太平洋 Pacific Ocean	北区 North-region	青森 Aomori	17	1058	896				12	
太平洋 Pacific Ocean	北区 North-region	岩手 Iwate	10	589	513		217		28	
太平洋 Pacific Ocean	北区 North-region	宮城 Miyagi	36	2147	2015	0			32	
太平洋 Pacific Ocean	北区 North-region	福島 Fukushima	30	1822	1714		933		52	
太平洋 Pacific Ocean	北区 North-region	茨城 Ibaragi	26	1582	1460		210	0	820	
太平洋 Pacific Ocean	中区 Middle-region	総数 Sub Total	173	10231	8433		2	119	2979	4
太平洋 Pacific Ocean	中区 Middle-region	千葉 Chiba	76	4521	3828		0	0	2488	
太平洋 Pacific Ocean	中区 Middle-region	東京 Tōkyō	14	862	624					
太平洋 Pacific Ocean	中区 Middle-region	神奈川 Kanagawa	24	1471	1249			0	63	0
太平洋 Pacific Ocean	中区 Middle-region	静岡 Shizuoka	32	1889	1648			117	262	
太平洋 Pacific Ocean	中区 Middle-region	愛知 Aichi	12	714	471				53	0
太平洋 Pacific Ocean	中区 Middle-region	三重 Mie	13	772	610		2	0	112	3
太平洋 Pacific Ocean	南区 South-region	総数 Sub Total	53	3134	2968		585	12	897	58
太平洋 Pacific Ocean	南区 South-region	和歌山 Wakayama	12	725	715			0	17	18
太平洋 Pacific Ocean	南区 South-region	徳島 Tokushima	2	176	161		0	0	56	
太平洋 Pacific Ocean	南区 South-region	高知 Kōchi	11	682	628		22	4	75	12
太平洋 Pacific Ocean	南区 South-region	愛媛 Ehime	6	392	381		61	0	112	4
太平洋 Pacific Ocean	南区 South-region	大分 Ōita	5	316	265		71	2	127	
太平洋 Pacific Ocean	南区 South-region	宮崎 Miyazaki	14	840	815		429	4	208	23
日本海 Japan Sea	総	数 Total	149	8802	7162	1	1183	129	66	26
日本海 Japan Sea	北区 North-region	総数 Sub Total	29	1750	1474		21	104	44	
日本海 Japan Sea	北区 North-region	青森 Aomori	2	172	160					
日本海 Japan Sea	北区 North-region	秋田 Akita	3	225	213					
日本海 Japan Sea	北区 North-region	山形 Yamagata	1	108	96				5	
日本海 Japan Sea	北区 North-region	新潟 Niigata	6	369	331			0		
日本海 Japan Sea	北区 North-region	富山 Toyama	6	375	316		17	98	40	
日本海 Japan Sea	北区 North-region	石川 Ishikawa	8	480	356		3	6	4	
日本海 Japan Sea	西区 West-region	総数 Sub Total	119	7051	5687	1	1161	24	21	26
日本海 Japan Sea	西区 West-region	福井 Fukui	4	291	147		0			0
日本海 Japan Sea	西区 West-region	京都 Kyōto	2	135	96		8	2	0	
日本海 Japan Sea	西区 West-region	兵庫 Hyogo	10	604	399	1		0		
日本海 Japan Sea	西区 West-region	鳥取 Tottori	5	346	228					
日本海 Japan Sea	西区 West-region	島根 Shimane	20	1227	500		26	0	1	
日本海 Japan Sea	西区 West-region	山口 Yamaguchi	75	4446	4313		1128	22	20	26
東支那海区 East-china-region	総	数 Total	245	14494	12977		5070	537	311	13
東支那海区 East-china-region	福岡	Fukuoka	57	3401	3030		366		38	
東支那海区 East-china-region	佐賀	Saga	4	283	240		68		71	
東支那海区 East-china-region	長崎	Nagasaki	162	9581	8837		4305	486	81	2
東支那海区 East-china-region	熊本	Kumamoto	10	645	496		295	11	96	
東支那海区 East-china-region	鹿児島	Kagoshima	9	582	371		33	39	24	11
瀬戸内海区 Seto Inland Sea-region	総	数 Total	67	3988	1370		2		654	14
瀬戸内海区 Seto Inland Sea-region	和歌山	Wakayama	4	275	228				135	14
瀬戸内海区 Seto Inland Sea-region	大阪	Ōsaka	4	242	100					
瀬戸内海区 Seto Inland Sea-region	兵庫	Hyogo	5	336	125				14	0
瀬戸内海区 Seto Inland Sea-region	岡山	Okayama	2	144	73					
瀬戸内海区 Seto Inland Sea-region	広島	Hiroshima	3	222	109				17	
瀬戸内海区 Seto Inland Sea-region	山口	Yamaguchi	27	1610	132				66	
瀬戸内海区 Seto Inland Sea-region	徳島	Tokushima	6	359	296		1		257	0
瀬戸内海区 Seto Inland Sea-region	香川	Kagawa	4	269	50				1	
瀬戸内海区 Seto Inland Sea-region	愛媛	Ehime	5	343	120				62	
瀬戸内海区 Seto Inland Sea-region	福岡	Fukuoka	0	13	1		1			
瀬戸内海区 Seto Inland Sea-region	大分	Ōita	2	172	131				86	

県別統計（1月）

SPECIES AND PREFECTURE (Jan.)

漁獲量単位：千貫
Unit of catch: 1,000kan(=3.75metric tons)

かつを類 Bonitoes		まぐろ類 Tunas				かじき類 Sword fishes			魚種 Species / 府県 Prefecture
かつを Skipjack	そーだがつを Frigate mackerel	まぐろ（くろまぐろ） Blue fin tuna	びんなが Albatore	めばち Big-eyed tuna	きわだ Yellow fin tuna	まかじき Striped marlin	めかじき Broadbill swordfish	くろかわ（しろかわを含む） Black marlin	
73	483	213	1345	748	587	76	220	238	1月以降の累積
1	8	3	22	12	9	1	3	4	魚種別千分率
73	483	213	1345	748	587	76	220	238	全国総数
									総数
									総数 宗谷 網走 根室
									総数 釧路 十勝 日高 振鳥 胆渡
									総数 留萌 石狩 後志 檜山
19	471	137	1337	726	560	70	217	220	総数
0		2	368	45	3	7	110	0	総数
		0	0	1	0	0	1		青森
0		0	11	0			0		岩手
0		2	166	28	2	4	84	0	宮城
			0	0			0		福島
0		0	189	15	1	2	24	0	茨城
15	78	67	943	644	544	61	96	219	総数
0	0	6	20	41	2	25	20	0	千葉
0	1	2	125	168	112	11	46	50	東京
3	0	24	114	329	351	10	18	136	神奈川
8	2	13	681	98	66	13	6	26	静岡
0			0	5	10	0	0	2	愛知
3	74	20	1	1	0	0	4		三重
3	392	67	25	36	11	2	10	0	総数
1	130	39	24	33	7	1	8	0	和歌山
0	9	3							徳島
1	253	24	0	3	2	0	1	0	高知
0									愛媛
0	0	0	0		1	0	0	0	大分 宮崎
2	4	33							総数
	0	14							総数
									青森
		1							秋田
	0	7							山形
	0	5							新潟
									富山 石川
2	4	18							総数
	0	0							福井
	0	1							都道府
	0								京
2		0							兵庫
0	4	16							鳥取 島根
									山口
51	7	41	0	1	5	3	0	13	総数
0		0							福岡
0		0							佐賀
31	3	40		0	0		0	0	長崎
19	3	0	0	1	4	3	0	12	熊本 鹿児島
0	0	0	7	19	22	1	2	4	総数
0	0	0			5				和歌山
0			7	19	17	1	2	4	大阪
									兵庫
									岡山
		0							広島
									山口
									徳島
									香川
									愛媛
									福岡
									大分

I－2 魚種別府
STATISTICS BY FISH

大海区 Regions	府県 Prefecture	魚種 Species	魚							
			さば（まさば、ごまさばを含む） Mackerel	ぶり（ひらまさ、かんぱちを含む） Yellow tail	たら類 Cods		さめ類 Sharks			
					たら Cod	すけそーだら Alaskapollack	よしきりざめ Great blue shark	ねずみざめ（もーかざめ） Salmon shark	あぶらつのざめ（あぶらざめ） Dog fish	その他のさめ類 Other sharks
		1月以降の累積 Cumulative Total since Jan.,	2497	671	991	6276	360	60	943	416
		魚種別千分率 ‰	42	11	16	106	6	1	16	7
		全国総数 Grand Total	2497	671	991	6276	360	60	943	416
北海道 Hokkaido		総数 Total			541	5862		21	52	2
	東北区 North-east region	総数 Sub Total			487	173			0	
		宗谷 Soya			485	172			0	
		網走 Abashiri								
		根室 Nemuro			0	0				
	南西区 South-west region	総数 Sub Total			26	779		20	47	0
		釧路 Kushiro			11	142			0	
		十勝 Tokachi			2	25			0	
		日高 Hidaka			6	151			3	0
		胆振 Iburi			2	348		18	2	
		渡島 Oshima			3	111		1	41	
		総数 Sub Total			28	4870		0	4	1
		留萌 Rumoe			7	392				
		石狩 Ishikari								
		後志 Shiribeshi			20	3815		0	0	
		檜山 Hiyama			0	662			4	1
太平洋 Pacific Ocean		総数 Total	1161	341	190	319	334	38	522	123
	北区 North-region	総数 Sub Total	97	0	189	319	172	5	520	24
		青森 Aomori			46	126	4	1	120	3
		岩手 Iwate	2		24	36	0	0	89	1
		宮城 Miyagi			99	155	121	2	219	17
		福島 Fukushima	89		19	0	0		90	0
		茨城 Ibaragi	5	0	0	0	46	0	0	1
	中東区 Middle-region	総数 Sub Total	1050	237	0		135	32	1	60
		千葉 Chiba	834	33	0		61	15	1	15
		東京 Tokyo	0	0			33	0	0	17
		神奈川 Kanagawa	53	2			27	3		11
		静岡 Shizuoka	150	4			3	13		14
		愛知 Aichi	1				3			0
		三重 Mie	10	196			5	0	0	0
	南区 South-region	総数 Sub Total	13	103			26	0		39
		和歌山 Wakayama	1	44			18			8
		徳島 Tokushima	1	21						2
		高知 Kochi	8	17			7	0		9
		愛媛 Ehime	0	1			0	0		8
		大分 Oita		10						0
		宮崎 Miyazaki	2	8			0	0		9
日本海 Japan Sea		総数 Total	227	203	260	154	1	1	368	117
	北区 North-region	総数 Sub Total	111	43	199	76		1	348	4
		青森 Aomori			2	0		0	126	0
		秋田 Akita			50	3			85	
		山形 Yamagata			42	3			20	0
		新潟 Niigata	33	21	46	63		0	44	0
		富山 Toyama	18	7	2	5			1	0
		石川 Ishikawa	58	14	55	0			67	3
	西区 West-region	総数 Sub Total	115	160	60	58	1	0	19	113
		福井 Fukui	17	2	5	0			1	0
		京都 Kyoto	12	13	1	0			2	
		兵庫 Hyogo	14	3	10	55			4	0
		鳥取 Tottori	4	2	5	1	1		0	10
		島根 Shimane	10	80	0	0			3	8
		山口 Yamaguchi	57	58	37			0	7	94
東支那海区 East-china-region		総数 Total	1108	120			14		0	164
		福岡 Fukuoka	38	6						45
		佐賀 Saga		6						0
		長崎 Nagasaki	1016	94					0	111
		熊本 Kumamoto	0	0						1
		鹿児島 Kagoshima	53	12			14			5
瀬戸内海区 Seto Inland Sea-region		総数 Total	0	4			10	0		7
		和歌山 Wakayama	0	2						1
		大阪 Osaka					10			5
		兵庫 Hyogo								
		岡山 Okayama								
		広島 Hiroshima								
		山口 Yamaguchi		0				0		
		徳島 Tokushima		0						
		香川 Kagawa								
		愛媛 Ehime		1						0
		福岡 Fukuoka								0
		大分 Oita		0						0

県別統計 (1月)－(続)

SPECIES AND PREFECTURE (Jan.)－(continued)

漁獲量単位：千貫
Unit of catch: 1,000kan(=3.75metric tons)

類 Fishes									魚種 Species / 府県 Prefecture
たい類 Sea breams				ひらめ・かれい類 Halibuts and flounders					
まだい Red sea bream	ちだい Crimson tai	きだい (れんこだい) Yellow sea bream	くろだい (ちぬ) Black sea bream	ひらめ Bastard halibut	まがれい Flat fish	あぶらがれい Arrow-toothed halibut	そうはちがれい "Sohachigarei"	めいたがれい Frog flounder	
354	72	303	23	495	216	572	147	24	1月以降の累積
6	1	5	0	8	3	9	2	0	魚種別千分率
354	72	303	23	495	216	572	147	24	全国総数
				10	11	98	121	11	総数
					4	0	33		総数
					4	0	33		宗谷網走
									根室
				4	4	98	52	11	総数
					0	42	1		釧路
					0	0	2	2	十勝
				0	0	21	20	2	日高
				1	1	25	22	6	胆振
				3	3	8	5		渡島
				5	1		35	0	総数
				1	0		10		留萌
									石狩
				2	0		22	0	後志
				0	0		2		檜山
59	19	7	2	114	62	471	4	3	総数
4	9		0	67	58	471	4	3	総数
				8	4	285	0		青森
				1	0	5	0		岩手
0			0	31	47	176	3	2	宮城
1				12	6				福島
3	9			12	0			0	茨城
33	0	0	1	45	4	0		0	総数
18		0	1	31	2	0		0	千葉
0			0						東京
2			0	2	1				神奈川
2	0	0	0	1					静岡
7	0	0	0	10				0	愛知
3	0	0	0	0					三重
20	10	7	0	1	0				総数
0	0	0	0	0					和歌山
1	0	1	0	0					徳島
2	3	1	0	0	0				高知
8	4	2	0	0					愛媛
4	0		0						大分
3	0	1	0	0	0				宮崎
190	21	69	2	264	125	1	21	6	総数
23	14		0	34	6	1	3	0	総数
1				7			0	0	青森
5				13					秋田
0	5			0					山形
0	8			5	4	0	0		新潟
13				6	0	0	1		富山
2	0		0	1	1	0	0		石川
166	7	69	1	230	118	0	18	6	総数
3	0	0	0	1	0	0			井
2			0	1	0				福
0	0	0		1	114	0	0		京都
4	0	0	0	1	1		14		兵庫
10	2	8	1	11	0		3	6	鳥取
143	3	59	0	213	1			0	島根
70	30	227	8	101	1			0	総数
11		123	0	61	0				岡
5	1	1	0		0			0	福
47	26	98	1	19	0				佐賀
4	0	0	3	0					長崎
1	1	3	2	0					熊本
									鹿児島
34	0	0	9	4	16			1	総数
4		0	0	0	3				和歌山
			0		5			0	大阪
2			0	0	0			0	兵庫
0			1	0	0				岡山
5			3	0					広島
15			0	0	0				山口
0		0	0	0	0			1	徳島
0			2	2	0				香川
4	0		0		3				愛媛
			0		0				福岡
0	0	0	0	0	0				大分

I－2 魚種別府県

STATISTICS BY FISH

大海区 Regions	府県 Prefecture	魚種 Species	魚							
			かれい・ひらめ類 Halibuts and flounders				さわら	ほっけ	あじ類（まあじ、むろあじを含む）	とびうお
			むしがれい Roundnose flounder	あかがれい Flathead flounder	ばばがれい Slime flounder	その他のかれい類 Other flounders	Spanish mackerel	Atka mackerel	Horse mackerel	Flying fish
1月以降の累積 Cumulative Total since Jan.,			71	111	294	1694	36	1952	410	25
魚種別千分率 ‰			1	1	4	28	0	33	6	0
全国総数 Grand Total			71	111	294	1694	36	1952	410	25
北海道 Hokkaido	総数 Total		2	16	83	370		1896		
東北区 North-east region	総数 Sub Total			8		98		944		
	宗谷 Soya			8		80		944		
	網走 Abashiri									
	根室 Nemuro					17				
南区 South-region	総数 Sub Total		1	7	83	66		102		
	釧路 Kushiro				49	4		11		
	十勝 Tokachi			0	1	2		0		
	日高 Hidaka		1	0	16	11		2		
	胆振 Iburi			2	15	18		2		
	渡島 Oshima			5	1	29		85		
西区 West-region	総数 Sub Total		0	0		205		849		
	留萌 Rumoe					45		214		
	石狩 Ishikari									
	後志 Shiribeshi		0	0		157		586		
	檜山 Hiyama					2		48		
太平洋 Pacific Ocean	総数 Total		37	1	117	265	30	11	156	25
北区 North-region	総数 Sub Total		28	1	117	228		11	4	
	青森 Aomori		0	0	15	47		3		
	岩手 Iwate		0	0	21	10		0	0	
	宮城 Miyagi		13	0	61	93		7		
	福島 Fukushima		1	0	17	70			0	
	茨城 Ibaragi		12	0	1	6			3	
中区 Middle-region	総数 Sub Total		9			32	5		88	0
	千葉 Chiba		9			2			13	
	東京 Tokyo					1			25	
	神奈川 Kanagawa		0			0	0		13	0
	静岡 Shizuoka		0			0	4		24	
	愛知 Aichi					22	0		1	
	三重 Mie					5	0		10	0
南区 South-region	総数 Sub Total			0		3	24		63	24
	和歌山 Wakayama					0	1		12	0
	徳島 Tokushima					0	0		9	0
	高知 Kochi			0		0	2		13	22
	愛媛 Ehime					1	0		6	
	大分 Ōita					0	9		0	
	宮崎 Miyazaki					0	10		22	1
日本海 Japan Sea	総数 Total		31	92	93	579	0	45	53	
北区 North-region	総数 Sub Total		4	27	2	48		44	37	
	青森 Aomori		0		0	6		5		
	秋田 Akita				0	10		24	0	
	山形 Yamagata			0		3		4	0	
	新潟 Niigata		3	2	0	9		5	2	
	富山 Toyama			1	0	3		1	30	
	石川 Ishikawa		0	23	1	11		2	3	
西区 West-region	総数 Sub Total		27	65	91	534	0	0	16	
	福井 Fukui			19	12	32	0		1	
	京都 Kyōto					20	0		2	
	兵庫 Hyogo		0	5	53	19			0	
	鳥取 Tottori		3	39	24	7		0	0	
	島根 Shimane		23	0	0	50	0		3	
	山口 Yamaguchi		0			503	0		7	
東支那海区 East-china-region	総数 Total			0	0	339	4	0	199	0
	福岡 Fukuoka					239	2		4	
	佐賀 Saga			0		0	0		21	
	長崎 Nagasaki				0	95	0	0	125	0
	熊本 Kumamoto					3	0		9	
	鹿児島 Kagoshima					0	1		38	0
瀬戸内海区 Seto Inland Sea region	総数 Total			0		39	1		0	
	和歌山 Wakayama						0		0	
	大阪 Ōsaka					1				
	兵庫 Hyogo					7	0			
	岡山 Okayama					3				
	広島 Hiroshima					5	0			
	山口 Yamaguchi					6				
	徳島 Tokushima			0		1	1		0	
	香川 Kagawa					7				
	愛媛 Ehime					4			0	
	福岡 Fukuoka									
	大分 Ōita					1	0		0	

県別統計 (1月)－(続)

SPECIES AND PREFECTURE (Jan.)－(continued)

漁獲量単位：千貫
Unit of catch: 1,000kan(=3.75metric tons)

類 Fishes									魚種 Species / 府県 Prefecture
さんま Saury-pike	ぼら Mullet	さけ・ます類 Salmons & trouts: さけ Salmon	ます (さくらます) Cherry-salmon	はも Sharp toothed eel	すずき Common sea-bass	たちうお Hairtail	にべぐち類 Croakers: いしもち (しろぐち) White croaker	にべぐち類 Croakers: きぐち Yellow croaker	
512	143	2	18	436	34	996	663	848	1月以降の累積
8	2	0	0	7	0	16	11	14	魚種別千分率
512	143	2	18	438	34	996	663	848	全国総数
			12	0					総数
			0						
			0						総数 宗谷
									網走
									根室
			8	0					総数 釧路
				0					十勝
			0	0					日高
			0						胆振
			7	0					渡島
			3						総数 檜山
			1						留萌
									石狩
			1						後志
			0						檜山
402	47	2	2	46	11	3	8	0	総数
	4	2	2	21	0		1		総数 青森
			2	0					
	0	2	0	1	0				岩手
	3		0		0		0		宮城
				11	0				福島
				8	0		1		茨城
49	42			14	10	1	1		総数 千葉
0	16			14	8		1		
	3								東京
	2				1	0	0		神奈川
0	4				0	1			静岡
	5				0				愛知
49	11			0	0				三重
352	1			10	0	2	4	0	総数 和歌山
325	0			0	0	0			
9	0			2	0	1	0		徳島
16	0			1	0	1			高知
	0			3			3		愛媛
	0			0	0		0		大分
	0			3	0	0	0	0	宮崎
13	15		3	55	11	369	149	438	総数
6	0		3	0	2	0	1		総数 青森
			2						
	0		0				1		秋田
0				0	0	0	0		山形
5			0		0	0			新潟
0	0				2				富山
									石川
6	15			55	8	369	148	438	総数 福井
0	0			0	0				都
					1				京
	15				0				大阪
				5	0		1		兵庫
0	0			1	0			0	鳥取
5	0			5	3	1	11		島根
				42	2	367	135	438	山口
96	14		0	334	2	622	493	410	総数
2	0			78	0	563	276	248	福岡
4	1			1	0		8	0	佐賀
89	3		0	253	0	57	204	161	長崎
	7			0	0	0	3		熊本
	1			0	0	0			鹿児島
	65			2	9	1	12		総数
	0			0	0	0	9		和歌山
	0				1				
	18			0	1		2		大阪
	21			0	0				兵庫
	2			0	1		0		岡山
	4			0	0				広島
	4			0	0		0		山口
	6			0	0				徳島
	3			0	1	0			香川
	0				0				愛媛
	1			0	0				福岡

I－2 魚種別府
STATISTICS BY FISH

大海区 Regions	府県 Prefecture	魚種 Species	魚							
			にべぐち類 Croakers		えい類 Skates and rays		ほうぼう・かながしら類 Gurnards		はたはた	えそ類
			くろぐち Black croaker	にべ Other Croakers	あかえい Whip ray	その他のえい Other Skates & rays	ほうぼう Gurnard	かながしら Red gurnard	Sand fish	Lizard fish
1月以降の累積 Cumulative Total since Jan.,			153	152	34	351	57	580	74	344
魚種別千分率 ‰			2	2	0	5	0	9	1	5
全国総数 Grand Total			153	152	34	351	57	580	74	344
北海道 Hokkaido	総数 Total					22		1	0	
東北区 North-east region	総数 Sub Total					17				
	宗谷 Soya					17				
	網走 Abashiri									
	根室 Nemuro									
南区 South-region	総数 Sub Total					5		1	0	
	釧路 Kushiro								0	
	十勝 Tokachi								0	
	日高 Hidaka					4			0	
	胆振 Iburi									
	渡島 Oshima					1		1		
西区 West-region	総数 Sub Total								0	
	留萌 Rumoe									
	石狩 Ishikari									
	後志 Shiribeshi								0	
	桧山 Hiyama									
太平洋 Pacific Ocean	総数 Total		0	11	4	52	23	57	0	92
北区 North-region	総数 Sub Total			0	0	17	5	25	0	
	青森 Aomori					6		5	0	
	岩手 Iwate						0	0		
	宮城 Miyagi					9	0	8	0	
	福島 Fukushima					0	0	4		
	茨城 Ibaragi			0	0	0	4	7	0	
中区 Middle-region	総数 Sub Total			0	3	6	13	6		10
	千葉 Chiba			0	1	4	8	0		
	東京 Tokyo				0					
	神奈川 Kanagawa				1		0	0		
	静岡 Shizuoka						0			0
	愛知 Aichi			0		1	3	5		10
	三重 Mie				0		0	0		0
南区 South-region	総数 Sub Total		0	10	1	8	5	25		81
	和歌山 Wakayama						0	0		0
	徳島 Tokushima		0			0	0	1		12
	高知 Kochi					0	0	2		9
	愛媛 Ehime				0	7	2	12		44
	大分 Oita									1
	宮崎 Miyazaki		0	10	0	0	0	7		12
日本海 Japan Sea	総数 Total		6	32	21	108	13	342	73	97
北区 North-region	総数 Sub Total				0	3	1	5	41	
	青森 Aomori				0	0		1		
	秋田 Akita					1		1	0	
	山形 Yamagata				0		0	0	5	
	新潟 Niigata				0	2	0	1	16	
	富山 Toyama					0	0		1	
	石川 Ishikawa						0	1	16	
西区 West-region	総数 Sub Total		6	32	21	104	11	336	32	97
	福井 Fukui				0	0	0	0	11	0
	京都 Kyoto				0		0	0	6	0
	兵庫 Hyogo				4		0	0	4	
	鳥取 Tottori				2	3	0	1	9	0
	島根 Shimane				3	15	3	32		8
	山口 Yamaguchi		6	32	10	85	5	301		88
東支那海区 East-china-region	総数 Total		147	108	3	182	21	175		121
	福岡 Fukuoka		35	30	0	52	3	63		26
	佐賀 Saga		0	0	0	0	0	2		1
	長崎 Nagasaki		111	75	2	128	17	105		85
	熊本 Kumamoto						0			0
	鹿児島 Kagoshima		0	1	0	0	0	4		5
瀬戸内海区 Seto Inland Sea-region	総数 Total			0	3	5	0	3		33
	和歌山 Wakayama					0	0	0		16
	大阪 Osaka				0					
	兵庫 Hyogo				0					6
	岡山 Okayama			0	0					
	広島 Hiroshima					0				0
	山口 Yamaguchi				0	0				0
	徳島 Tokushima				1			0		3
	香川 Kagawa					0				
	愛媛 Ehime				1	0				0
	福岡 Fukuoka									
	大分 Oita				0	4	0	3		4

県別統計（1月）－（続）

SPECIES AND PREFECTURE (Jan.)－(continued)

漁獲量単位：千貫
Unit of catch: 1,000kan(=3.75metric tons)

魚類 Fishes							貝類 Shell fishes		魚種 Species / 府県 Prefecture
にぎす "Nigisu"	めぬけ Coral rock fish	きちじ Rock fish	いぼだい(しず) Butter fish	しいら Dolphin	いかなご Sand lance	その他の魚類 Other fishes	総数 Total	あわび Abalone	
96	226	464	26	5	42	5744	4231	84	1月以降の累積
1	3	7	0	0	0	97	71	1	魚種別千分率
96	226	464	26	5	42	5744	4231	84	全国総数
0	44	61			0	987	94	13	総数
	2					562			総数
						83			宗谷
						2			網走
	2					475			根室
	39	61			0	299	84	2	総数
	10	50				141	18		釧路
	19					26	0		十勝
	0	2				17	10		日高
	1	7				41	14		振島
	7	1			0	71	40	2	胆渡
0	2					124	10	10	総数
0	2					74	6	6	檜山
						10			爾志
						30	2	2	留萌
						9	0	0	石狩
54	181	402	6	0	12	1744	1359	49	総数
14	181	398			12	724	212	41	総数
0	125	21				47	88	6	青森
	5	18				26	25	23	岩手
2	35	244			12	322	35	11	宮城
12	13	114				259	3		福島
0	0	0				68	60		茨城
39	0	3	1	0		707	1128	7	総数
	0	3				119	493	0	千葉
						21	229	0	東京
			0	0		70	167	1	神奈
0						123	15	2	静岡
24			0	0		296	123	0	愛知
13			0	0		75	76	3	三重
			5	0		312	18	0	総数
						17	0		和歌
						23	0	0	徳島
			5			96	14		高知
						91	1	0	愛媛
						35	1	0	大分
			0	0		47	0		宮崎
41	0	0	1		2	901	136	15	総数
6		0				184	11	7	総数
0						3	2	2	青森
						14			秋田
3		0				9	0	0	山形
0						46	6	4	新潟
1						49	2		富山
						60	0	0	石川
35	0		1		2	716	127	7	総数
0					2	29	0	0	福井
1	0					13	4	0	都京
25						70	1	0	府兵
0	0					65	0	0	庫取
6						150	110	4	島島
			1			386	10	3	根口
			17	4		1766	542	6	総数
				4		682	216	1	岡賀
						36	2	0	崎本
			17	0		927	5	4	佐長
				0		55	119	0	熊鹿
						64	198	0	児島
0			0	0	26	345	2095	0	総数
0			0			28	2	0	和歌
				0		22	106		山
					6	63	119	0	阪
					16	29	49		兵
					1	70	43		庫
						34	1396	0	山
0			0			21	20	0	広島
					2	24	171		山口
						33	162	0	徳島
						0	11		香川
						18	11	0	愛媛
									福岡
									大分

I－2 魚種別府

STATISTICS BY FISH

大海区 Regions	府県 Prefecture	魚種 Species	貝類 Shell fishes							
			さざえ Common spiny whelk	かき Oyster	はまぐり Hard clam	あさり Short necked clam	ほっきがい Hen clam	ほたてがい Common scallop	いたやがい Bay scallop	その他の貝類 Other shell fishes
1月以降の累積 Cumulative Total since Jan.,			91	163	333	538	81	58	5	2874
魚種別千分率 ‰			1	2	5	9	1	0	0	48
全国総数 Grand Total			91	163	333	538	81	58	5	2874
北海道 Hokkaido	総数 Total			0			67	4		9
東北区 North-east region	総数 Sub Total									
	宗谷 Soya									
	網走 Abashiri									
	根室 Nemuro									
南区 South-region	総数 Sub Total			0			67	4		9
	釧路 Kushiro						18			
	十勝 Tokachi									0
	日高 Hidaka						10			0
	胆振 Iburi						11	3		
	渡島 Oshima			0			27	1		8
西区 West-region	総数 Sub Total									0
	留萌 Rumoe									
	石狩 Ishikari									
	後志 Shiribeshi									0
	檜山 Hiyama									
太平洋 Pacific Ocean	総数 Total		51	40	319	374	13	53	0	456
北区 North-region	総数 Sub Total		0	0	53	0	13	53		50
	青森 Aomori		0				2	53		25
	岩手 Iwate			0			1			0
	宮城 Miyagi					0	8			15
	福島 Fukushima				2		0			
	茨城 Ibaragi				50		0			5
中区 Middle-region	総数 Sub Total		49	25	266	374			0	405
	千葉 Chiba		10	2	211	161				106
	東京 Tokyo		6	6	10	83				122
	神奈川 Kanagawa		5	0	21	82				76
	静岡 Shizuoka		12		0	0				0
	愛知 Aichi			17	2	45				58
	三重 Mie		14		18	0			0	41
南区 South-region	総数 Sub Total		2	14	0					0
	和歌山 Wakayama									0
	徳島 Tokushima		0							
	高知 Kōchi			14						
	愛媛 Ehime		0							
	大分 Ōita		0							
	宮崎 Miyazaki		0		0					0
日本海 Japan Sea	総数 Total		27			3				53
北区 North-region	総数 Sub Total		2							2
	青森 Aomori									
	秋田 Akita									
	山形 Yamagata		0							
	新潟 Niigata		1							0
	富山 Toyama									2
	石川 Ishikawa		0							0
西区 West-region	総数 Sub Total		25			3				90
	福井 Fukui		0							0
	京都 Kyōto		0			3				0
	兵庫 Hyogo		0							1
	鳥取 Tottori		0							0
	島根 Shimane		19							86
	山口 Yamaguchi		5							1
東支那海区 East-china-region	総数 Total		2	3	8	139			1	381
	福岡 Fukuoka		1	1		121				91
	佐賀 Saga		0	0		0				1
	長崎 Nagasaki		0		0	0				0
	熊本 Kumamoto			2	8	17				91
	鹿児島 Kagoshima								1	197
瀬戸内海区 Seto Inland Sea-region	総数 Total		9	119	5	20		0	4	1934
	和歌山 Wakayama		0							
	大阪 Ōsaka			7		13				2
	兵庫 Hyōgo		2	30	0	2				85
	岡山 Okayama			11		2		0		63
	広島 Hiroshima		0	2	0	0			4	35
	山口 Yamaguchi		5	1		1				34
	徳島 Tokushima		0	2	4					1368
	香川 Kagawa		0	55						13
	愛媛 Ehime		0	0						115
	福岡 Fukuoka			0	0					162
	大分 Ōita		0	7	0	0				10
										2

県別統計（1月）－（続）

SPECIES AND PREFECTURE (Jan.) – (continued)

漁獲量単位：千貫
Unit of catch: 1,000kan (=3.75metric tons)

魚種 Species / 府県 Prefecture	その他の水産動物 Other marine animals								
	総数 Total	いか類 Squids		たこ Octopus	えび類 Shrimps and lobsters			かに類 Crabs	
		するめいか Common sqmid	その他のいか Other squids		いせえび Spiny lobster	くるまえび Prawn or common shrimp	その他のえび類 Other shrimps & lobsters	たらばがに King crab	ずわいがに Red crab
1月以降の累積	4659	1478	842	1034	25	34	406	3	328
魚種別千分率	79	25	14	17	0	0	6	0	5
全国総数	4659	1478	842	1034	25	34	406	3	328
総数	690	28		590			33	1	
総数	213			213					
谷走室	180			180					
網根宗	33			33					
総数	378	28		267			24	1	
釧路	114			112			1		
勝高	5			3			0	0	
十日町	121			121			0	0	
胆振	50			19			6	0	
渡島	66	28		31			16		
総数	98			89			9		
萠別	42			34			8		
狩留									
志石	45			45			0		
山後	9			9					
総数	1034	259	155	300	22	24	122		
森	380	40	25	245		2	14		
手	73	12	2	28			0		
城	80	5	0	21			3		
島	90	7	1	70			8		
城	105	14		87		2	0		
茨	60	0	21	37		0	1		
総数	510	188	54	51	13	20	99		
葉	55	1	21	15	0	14			
千	7		0	0	0		5		
京	34	11	6	5	0	0	0		
川	222	167	2	1	2	0	44		
岡	106	3	14	10		5	40		
知	82	4	8	19	8	0	9		
重	142	30	75	2	8	1	9		
和歌山	9	1	3	0	5		0		
島	12	3	5	0	1		0		
知	36	24	4	0	0	0	4		
媛	10		9	0	0		0		
分	49	2	34	1	0	0	1		
崎	24		18	0	1	1	2		
総数	1486	735	230	34		0	79	2	328
福岡	262	55	53	16		0	39	1	56
佐賀	8		5	2					
長崎	11	7	2	0			0		
熊本	11		2	0			6		1
大分	50	14	6	9		0	8	0	10
宮崎	56	11	25	0		0	5		13
鹿児島	123	21	12	2			19	1	29
総数	1223	680	176	17		0	39	0	272
新潟	142	45	7	3			8		66
富山	28	1	5	0			0		12
石川	202	19	13	1		0	26		140
福井	117	51	9	4			3	0	47
都道府県	610	560	35	2			0	0	5
庫	121	1	105	4			1		
総数	952	454	375	14	2	2	45		
取	153		139	4		0	5		
島根	39	6	7	4			10		
岡山	721	443	219	1	0	0	17		
広島	23		5	2	0	1	11		
山口	12	3	3	1	0	0	1		
総数	495	0	81	95	0	7	126		
和歌山	43	0	30	0	0	5	4		
大阪	35		0	5		0	20		
兵庫	90		11	37		0	18		
岡山	21		0	8		0	3		
広島	69		2	10		0	16		
山口	81		6	7		0	6		
島	36		17	1	0	0	14		
香川	45		1	11		0	17		
愛媛	48		5	8	0	0	16		
福岡	0			0					
大分	22	0	6	4		0	4		

I－2 魚種別府
STATISTICS BY FISH

大海区 / 府県 / 魚種 Species — Regions / Prefecture	その他の水産動物 Other marine animals					藻		
	かに類 Crab		うに	なまこ	その他の水産動物	総数	こんぶ	わかめ
	がざみ Blue crab	その他のかに類 Other crabs	Sea urchin	Sea cucumber	Other marine animals	Total	Kelp	"Wakame"
1月以降の累積 Cumulative Total since Jan.,	28	89	3	341	40	302	4	3
魚種別千分率 ‰	0	1	0	5	0	5	0	0
全国総数 Grand Total	28	89	3	341	40	302	4	3
北海道 Hokkaido 総数 Total		22	0	2	10	67	4	1
北海道 東北区 North-east region 総数 Sub Total								
宗谷 Soya								
網走 Abashiri								
根室 Nemuro								
北海道 南区 South-region 総数 Sub Total		22	0	2	10	63	4	1
釧路 Kushiro		0						
十勝 Tokachi		1			0			
日高 Hidaka		0		0		4	4	
胆振 Iburi		19	0	2	2	59		1
渡島 Oshima		1	0	0	8	0	0	0
北海道 西区 West-region 総数 Sub Total		0				3		0
留萌 Rumoe						0		
石狩 Ishikari								
後志 Shiribeshi		0				3		0
檜山 Hiyama						0		
太平洋 Pacific Ocean 総数 Total	6	23	3	89	24	171		0
太平洋 北区 North-region 総数 Sub Total	0	7	0	28	16	7		
青森 Aomori		3	0	25	0	0		
岩手 Iwate		2	0	1	15	1		
宮城 Miyagi	0	0		2	0	5		
福島 Fukushima								
茨城 Ibaragi		0				0		
太平洋 中区 Middle-region 総数 Sub Total	6	16	0	50	6	159		0
千葉 Chiba	0	1				143		
東京 Tōkyō	2					0		
神奈川 Kanagawa	4	0	0	3	2			
静岡 Shizuoka		0		0	3	2		
愛知 Aichi	2	11		16		12		0
三重 Mie		3		28				
太平洋 南区 South-region 総数 Sub Total		0	2	10	1	4		
和歌山 Wakayama			0					
徳島 Tokushima			1	0		1		
高知 Kōchi		0			1	3		
愛媛 Ehime				0				
大分 Ōita			1	9		0		
宮崎 Miyazaki		0	0			0		
日本海 Japan Sea 総数 Total		20	0	53	0	15		0
日本海 北区 North-region 総数 Sub Total		8		30		2		
青森 Aomori		0		0		0		
秋田 Akita		1		0				
山形 Yamagata		0		0				
新潟 Niigata		0				0		
富山 Toyama		0						
石川 Ishikawa		5		30		0		
日本海 西区 West-region 総数 Sub Total		12	0	23	0	13		0
福井 Fukui		9		1		0		
京都 Kyōto		0		7		5		
兵庫 Hyōgo		1						
鳥取 Tottori		0				0		
島根 Shimane				5	0	5		
山口 Yamaguchi			0	8		0		0
東支那海区 East-china-region 総数 Total	1	2	0	53	1	21		0
福岡 Fukuoka		0		3	0	0		0
佐賀 Saga	0	0		9	0	0		
長崎 Nagasaki	0	0		36	1	16		0
熊本 Kumamoto	1	0	0	2		3		
鹿児島 Kagoshima		0		0	0			
瀬戸内海区 Seto Inland Sea-region 総数 Total	17	19	0	142	3	26		0
和歌山 Wakayama	1			1		0		0
大阪 Ōsaka	9			0	0			
兵庫 Hyogo		0		20		1		
岡山 Okayama	0	0		8	0			
広島 Hiroshima	0	1		35	0			
山口 Yamaguchi	1	11		48				
徳島 Tokushima	0	0		2		6		
香川 Kagawa	1	0		13		0		
愛媛 Ehime	2	3		8	0	11		
福岡 Fukuoka		0						
大分 Ōita	0		0	3	2	6		

県別統計 (1月)－(続)

SPECIES AND PREFECTURE (Jan.) (concluded)

漁獲量単位：千貫
Unit of catch: 1,000kan(=3.75metric tons)

類 Sea weeds						魚種 Species / 府県 Prefecture
あまのり Laver	てんぐさ Agar-agar	ぎんなんそう Buddha's ear	ほんだわら Horsetail tang	あらめ・かじめ Sea trumpet	その他の藻類 Other sea weeds	
5	56		3	0	227	1月以降の累積
0	0		0	0	3	魚種別千分率
5	56		3	0	227	全国総数
1	55				4	総数
						総数 宗谷
						網走
						根室
0	55				1	総数 釧路
						十勝
	55				1	胆振
0					0	渡島
1					2	総数
					0	留萌
1					1	石狩
					0	後志
1	2				166	総数
1					5	総数
0					0	青森
1					1	岩手
					3	宮城
					0	福島
0	2				156	総数
					143	千葉
					0	東京
	2					神奈川
					0	静岡
0					12	愛知
						三重
0					4	総数
						和歌山
					1	徳島
					3	高知
0						愛媛
					0	大分
					0	宮崎
1					13	総数
1					1	総数
					0	青森
						秋田
0						山形
					0	新潟
0						富山
					0	石川
0						
					12	総数
					0	福井
					5	京都
0						兵庫
					5	鳥取
						島根
						岡山
0			3	0	17	総数
					0	福岡
				0		佐賀
0					16	長崎
0			3		0	熊本
						鹿児島
					26	総数
						和歌山
					1	大阪
						兵庫
						岡山
						広島
					6	山口
					0	徳島
					11	香川
						愛媛
					6	福岡
						大分

I－3 魚種別府県別統計
STATISTICS BY FISH

大海区 Regions	府県 Prefecture	魚種 Species	府県別千分率 ‰	総数 Grand Total	魚 総数 Total	魚 にしん Herring	魚 いわし類 Sardines まいわし Pilchard	魚 いわし類 うるめいわし Round herring	魚 いわし類 かたくちいわし Anchovy	魚 しらす Larval fish
1月以降の累積 Cumulative Total since Jan.,				114593	96920	31	15375	1199	9521	186
魚種別千分率 ‰				1000‰	847	0	128	7	71	1
全国総数 Grand Total			1000‰	55673	47193	16	7170	399	3959	68
北海道 Hokkaidō	総数	Total	212	11806	11197	14				
北海道 Hokkaidō	東北区 North-east region	総数 Sub Total	32	1783	1738					
北海道 Hokkaidō	東北区 North-east region	宗谷 Soya	27	1519	1491					
北海道 Hokkaidō	東北区 North-east region	網走 Abashiri	0	11	11					
北海道 Hokkaidō	東北区 North-east region	根室 Nemuro	4	253	236					
北海道 Hokkaidō	南区 South-region	総数 Sub Total	40	2260	1806	14				
北海道 Hokkaidō	南区 South-region	釧路 Kushiro	12	708	642	0				
北海道 Hokkaidō	南区 South-region	十勝 Tokachi	3	107	95	0				
北海道 Hokkaidō	南区 South-region	日高 Hidaka	8	473	287	0				
北海道 Hokkaidō	南区 South-region	胆振 Iburi	9	543	435	3				
北海道 Hokkaidō	南区 South-region	渡島 Oshima	8	446	345	10				
北海道 Hokkaidō	西区 West-region	総数 Sub Total	139	7742	7651					
北海道 Hokkaidō	西区 West-region	留萌 Rumoe	13	754	713					
北海道 Hokkaidō	西区 West-region	石狩 Ishikari	0	1	1					
北海道 Hokkaidō	西区 West-region	後志 Shiribeshi	94	5248	5208					
北海道 Hokkaidō	西区 West-region	檜山 Hiyama	31	1737	1728					
太平洋 Pacific Ocean	総数	Total	325	18146	15169	0	1630	72	3031	18
太平洋 Pacific Ocean	北区 North-region	総数 Sub Total	106	5902	5330	0	1303	0	314	
太平洋 Pacific Ocean	北区 North-region	青森 Aomori	20	1149	953		295		6	
太平洋 Pacific Ocean	北区 North-region	岩手 Iwate	6	353	288		88		6	
太平洋 Pacific Ocean	北区 North-region	宮城 Miyagi	34	1916	1757	0			7	
太平洋 Pacific Ocean	北区 North-region	福島 Fukushima	17	980	930		150		3	
太平洋 Pacific Ocean	北区 North-region	茨城 Ibaragi	26	1502	1399		769	0	290	
太平洋 Pacific Ocean	中区 Middle-region	総数 Sub Total	160	8931	7183		309	67	2244	0
太平洋 Pacific Ocean	中区 Middle-region	千葉 Chiba	66	3717	2924		294	0	1884	
太平洋 Pacific Ocean	中区 Middle-region	東京 Tōkyō	16	897	635					
太平洋 Pacific Ocean	中区 Middle-region	神奈川 Kanagawa	28	1586	1307		0	12	71	
太平洋 Pacific Ocean	中区 Middle-region	静岡 Shizuoka	26	1453	1372			53	106	0
太平洋 Pacific Ocean	中区 Middle-region	愛知 Aichi	10	575	368				42	
太平洋 Pacific Ocean	中区 Middle-region	三重 Mie	12	700	575		15		139	0
太平洋 Pacific Ocean	南区 South-region	総数 Sub Total	59	3312	2655		17	4	472	17
太平洋 Pacific Ocean	南区 South-region	和歌山 Wakayama	13	757	747		0		80	2
太平洋 Pacific Ocean	南区 South-region	徳島 Tokushima	2	143	135		0		73	
太平洋 Pacific Ocean	南区 South-region	高知 Kōchi	16	908	868		9	4	63	5
太平洋 Pacific Ocean	南区 South-region	愛媛 Ehime	12	679	173		2	0	37	
太平洋 Pacific Ocean	南区 South-region	大分 Ōita	5	284	204		1	0	155	0
太平洋 Pacific Ocean	南区 South-region	宮崎 Miyazaki	9	539	526		3	0	62	8
日本海 Japan Sea	総数	Total	154	8605	7496	1	1646	93	67	27
日本海 Japan Sea	北区 North-region	総数 Sub Total	32	1791	1441		18	48	61	
日本海 Japan Sea	北区 North-region	青森 Aomori	2	130	114					
日本海 Japan Sea	北区 North-region	秋田 Akita	3	221	211					
日本海 Japan Sea	北区 North-region	山形 Yamagata	1	83	59					
日本海 Japan Sea	北区 North-region	新潟 Niigata	7	392	323			0	0	
日本海 Japan Sea	北区 North-region	富山 Toyama	8	451	349		18	42	60	
日本海 Japan Sea	北区 North-region	石川 Ishikawa	9	511	363		0	6	1	
日本海 Japan Sea	西区 West-region	総数 Sub Total	122	6813	6054	1	1627	44	5	27
日本海 Japan Sea	西区 West-region	福井 Fukui	6	349	268					0
日本海 Japan Sea	西区 West-region	京都 Kyoto	4	227	172		21	2	1	0
日本海 Japan Sea	西区 West-region	兵庫 Hyogo	14	785	646	1		6		
日本海 Japan Sea	西区 West-region	鳥取 Tottori	5	319	243					
日本海 Japan Sea	西区 West-region	島根 Shimane	13	757	510		40	1	2	
日本海 Japan Sea	西区 West-region	山口 Yamaguchi	78	4375	4211		1566	33	1	26
東支那海区 East-china-region	総数	Total	248	13853	12014		3885	234	368	0
東支那海区 East-china-region	福岡	Fukuoka	61	3426	2954		446		43	
東支那海区 East-china-region	佐賀	Saga	5	280	240		101	1	54	
東支那海区 East-china-region	長崎	Nagasaki	143	8012	7182		2716	179	97	0
東支那海区 East-china-region	熊本	Kumamoto	11	655	489		280	12	73	
東支那海区 East-china-region	鹿児島	Kagoshima	26	1479	1147		338	41	99	
瀬戸内海区 Seto Inland Sea-region	総数	Total	58	3261	1316		8		492	22
瀬戸内海区 Seto Inland Sea-region	和歌山	Wakayama	3	196	163				90	0
瀬戸内海区 Seto Inland Sea-region	大阪	Ōsaka	4	248	94					
瀬戸内海区 Seto Inland Sea-region	兵庫	Hyogo	5	332	120					
瀬戸内海区 Seto Inland Sea-region	岡山	Okayama	3	172	103					
瀬戸内海区 Seto Inland Sea-region	広島	Hiroshima	4	242	125					
瀬戸内海区 Seto Inland Sea-region	山口	Yamaguchi	19	1083	156				8	
瀬戸内海区 Seto Inland Sea-region	徳島	Tokushima	4	277	229				65	
瀬戸内海区 Seto Inland Sea-region	香川	Kagawa	3	219	77		3		187	
瀬戸内海区 Seto Inland Sea-region	愛媛	Ehime	4	233	64					21
瀬戸内海区 Seto Inland Sea-region	福岡	Fukuoka	0	45	6				3	
瀬戸内海区 Seto Inland Sea-region	大分	Ōita	3	206	171		5			
									138	

県別統計 (2月)

SPECIES AND PREFECTURE (Feb.)

漁獲量単位：千貫
Unit of catch: 1,000kan (=3.75metric tons)

魚種 Species / 府県 Prefecture	類 Fishes								
	かつを類 Bonitoes		まぐろ類 Tunas				かじき類 Sword fishes		
	かつを Skipjack	そーだがつを Frigate mackerel	まぐろ (くろまぐろ) Blue fin tuna	びんなが Albacore	めばち Big-eyed tuna	きわだ Yellow fin tuna	まかじき Striped marlin	めかじき Broadbill swordfish	くろかわ (しろかわを含む) Black marlin
1月以降の累積	292	887	438	2514	1573	1114	131	438	463
魚種別千分率	3	7	4	20	14	9	0	3	4
全国総数	218	404	224	1169	824	526	54	216	225
総数									
総数 宗谷									
網走									
根室									
総数 釧路									
十勝									
日高									
胆振									
渡島									
総数 檜山									
留萌									
石狩									
後志									
総数	27	392	180	1096	607	501	51	212	206
総数 秋田	0		2	214	47	4	2	107	0
青森	0		0	3	0	0	0	0	
岩手	0		1	91	32	4	1	91	0
宮城				4	0		0	0	
福島	0		0	114	14	0	0	15	0
茨城	7	4	77	775	730	487	43	95	206
総数 千葉	0		4	10	16	1	2	19	0
東京	1	0	0	167	153	92	10	49	36
神奈川	2		41	83	313	288	11	17	131
静岡	2	0	11	509	238	90	10	8	35
愛知				1	6	13	0	0	2
三重	1	4	19	2	1	0	0	0	
総数 和歌山	19	386	100	107	29	9	5	9	0
和歌	0	56	71	96	27	7	3	8	0
徳島		4	0				0		
高知	18	321	27	10	1	1	0	1	0
愛媛		2							
大分	0	3	1	0	0	0	1	0	0
宮崎									
総数	7	2	19				0		
総数 福岡		0	1						
青森									
秋田			0						
山形			0						
新潟		0	0						
富山			0						
石川									
総数 福井	7	2	18				0		
京都			0						
兵庫			0				0		
鳥取			0						
島根	1		6						
岡山	6	2	11						
総数	182	9	23	34	9	16	1	2	17
福岡			0				0		
佐賀	9	2	23		0			0	
長崎									
熊本	173	6	0	34	9	16	1	2	17
鹿児島									
総数	0	0	0	37	8	8	1	3	1
和歌山		0	0						
大阪	0		0	37	8	8	1	3	1
兵庫									
岡山									
広島									
山口									
徳島									
香川									
愛媛			0						
福岡									
大分									

I－3 魚種別府

STATISTICS BY FISH

大海区 Regions	府県 Prefecture	魚種 Species	さば（まさば、ごまさばを含む） Mackerel	ぶり（ひらまさ、かんぱちを含む） Yellow tail	たら類 Cods: たら Cod	たら類 Cods: すけそーだら Alaskapollack	さめ類 Sharks: よしきりざめ Great blue shark	さめ類 Sharks: ねずみざめ（もーかざめ） Salmon shark	さめ類 Sharks: あぶらつのざめ（あぶらざめ） Dog fish	さめ類 Sharks: その他のさめ類 Other sharks
		魚								
	1月以降の累積 Cumulative Total since Jan.,		4331	2279	1776	13356	661	137	2178	693
	魚種別千分率 ‰		32	28	14	127	5	1	22	4
	全国総数 Grand Total		1834	1608	784	7079	301	76	1235	277
北海道 Hokkaido	総数 Total				447	6510		6	29	1
東北区 North-east region	総数 Sub Total				378	363			0	
	宗谷 Soya				378	363			0	
	網走 Abashiri									
	根室 Nemuro									
南区 South-region	総数 Sub Total				22	586		6	29	
	釧路 Kushiro				3	30				
	十勝 Tokachi				1	22			0	
	日高 Hidaka				9	154				
	胆振 Iburi				4	260		6		
	渡島 Oshima				3	98			29	
西区 West-region	総数 Sub Total				46	5560			0	1
	留萌 Rumoe				7	324				
	石狩 Ishikari									
	後志 Shiribeshi				35	3578			0	
	檜山 Hiyama				3	1657			0	1
太平洋 Pacific Ocean	総数 Total		629	1208	137	236	279	66	824	74
北区 North-region	総数 Sub Total		51	0	137	236	171	11	808	17
	青森 Aomori		8		11	82		3	141	1
	岩手 Iwate				18	16	0		48	2
	宮城 Miyagi				91	135	130	0	325	11
	福島 Fukushima		8		16	1	0		292	0
	茨城 Ibaragi		34	0	0	0	41	7	1	2
中区 Middle-region	総数 Sub Total		559	522			89	55	12	37
	千葉 Chiba		366	48			22	2	12	11
	東京 Tōkyō		40	0			41	0		10
	神奈川 Kanagawa		32	147			17	18		11
	静岡 Shizuoka		109	42			3	33		2
	愛知 Aichi						2			
	三重 Mie		9	284			1			1
南区 South-region	総数 Sub Total		19	685			18	0	3	19
	和歌山 Wakayama		5	79			14	0		5
	徳島 Tokushima		0	33						1
	高知 Kōchi		13	211			2	0		3
	愛媛 Ehime		0	2			0	0	3	3
	大分 Ōita			3						0
	宮崎 Miyazaki		0	354			0			4
日本海 Japan Sea	総数 Total		254	109	199	332	0	2	381	84
北区 North-region	総数 Sub Total		143	21	167	123		2	226	0
	青森 Aomori				1			2	78	
	秋田 Akita				49	27			36	0
	山形 Yamagata			0	18	3			4	0
	新潟 Niigata		6	19	42	78		0	19	0
	富山 Toyama		79	0	1	9			4	0
	石川 Ishikawa		57	1	53	3		0	84	
西区 West-region	総数 Sub Total		110	87	32	209	0		154	83
	福井 Fukui		4	0	5	12			4	1
	京都 Kyōto		27	1	1	9			11	
	兵庫 Hyogo		8	0	13	170			70	0
	鳥取 Tottori		4	0	6	17	0		15	2
	島根 Shimane		7	30	0	0			50	4
	山口 Yamaguchi		56	54	4				2	74
東支那海区 East china region	総数 Total		928	288			13			113
	福岡 Fukuoka			1						25
	佐賀 Saga		0	6						0
	長崎 Nagasaki		848	117						60
	熊本 Kumamoto		6	1						0
	鹿児島 Kagoshima		73	161			13			25
瀬戸内海区 Seto Inland Sea region	総数 Total		21	2			8	0		4
	和歌山 Wakayama		21	0						0
	大阪 Ōsaka						8			3
	兵庫 Hyogo									
	岡山 Okayama									
	広島 Hiroshima									
	山口 Yamaguchi			0				0		0
	徳島 Tokushima			0						
	香川 Kagawa									
	愛媛 Ehime		0	1						0
	福岡 Fukuoka									
	大分 Ōita			0						0

県別統計 (2月)—(続)

SPECIES AND PREFECTURE (Feb.)—(continued)

漁獲量単位：千貫
(Unit of catch: 1,000kan = 3.75metric tons)

魚種 Species / 府県 Prefecture	類 Fishes								
	たい類 Sea breams				ひらめ・かれい類 Halibuts and flounders				
	まだい Red sea bream	ちだい Crimson tai	きだい (れんこだい) Yellow sea bream	くろだい (ちぬ) Black sea bream	ひらめ Bastard halibut	まがれい Flat fish	あぶらがれい Arrow-toothed halibut	そうはちがれい "Sohachigarei"	めいたがれい Frog flounder
1月以降の累積	7 1	96	477	44	793	448	810	283	53
魚種別千分率	6	0	3	0	8	4	4	2	0
全国総数	346	24	173	21	297	232	238	135	28
総数					9	26	52	106	17
総数						14	0	38	
宗谷						14		36	
網走							0		
根室									
総数					0	3	52	33	16
釧路							0	5	
十勝						0	5	0	1
日高						0	32	5	3
胆振					0	1	10	19	12
渡島					0	1	5	3	0
総数					8	9		34	0
留萌					0	0			
石狩									
後志					3	2		24	0
檜山					3	6		10	
総数	46	8	2	4	63	37	181	9	1
青森	4	2		0	27	29	181	9	1
岩手	0				2	0	91	7	
宮城	0				0	0	3	0	0
福島	0			0	13	27	86	1	0
茨城	4	2			5	1			0
					4	0			0
総数	21	1	0	2	34	7	0		0
千葉	13		0	1	21	0	0		0
東京	0			0					
神奈川	1	0		0	2	1			
静岡	1		0	0	1				
愛知	2	1	0	0	6				
三重	2			0	0	5			0
総数	19	4	2	1	0	0			0
和歌山	1		0	0	0	0			
徳島	0	0	0	0	0				
高知	3	3	0	0	0	0			
愛媛	6	0	0	0					0
大分	3	3	0	0	0	0			
宮崎	3	0	0	0	0				
総数	73	9	56	1	153	151	2	19	8
福岡	6	4	0	0	39	3	1	3	
佐賀	0				2			0	
長崎	2				17				
熊本		1			0				
大分	0	2		0	7	3	0	0	
宮崎	2	0		0	9	0	0	1	
鹿児島	1	0	0	0	1	0	0	1	
総数	67	5	56	1	113	147	0	15	8
福井	2	0	1	0	2	6			3
京都	1	0		0	0	1			
兵庫	0	0	0		0	133		3	
鳥取	0	0	0	0	1	3	0	6	
島根	5	1	6	0	12	0		6	4
山口	57	2	47	0	96	3			0
総数	194	3	114	5	67	1			0
岡山	124		11	0	44	1			
広島	2	0	9	0					0
福岡	60	0	91	1	22	0			
佐賀	4	0		3	0				
長崎	3	1	1	0	0	0			
熊本									
大分									
宮崎									
鹿児島									
総数	32	3	0	9	4	15	1		1
和歌山	3		0	0	0	2			
大阪				0		2			
兵庫	1	0		0	0				0
岡山	0			1	0		1		1
広島	3			4	0				
山口	15	3		0	0	0			
徳島	0		0	0	0	0			0
香川	0			2	2	3			
愛媛	6	0		0	0	6			0
福岡		0				0			
大分	0	0	0	0	0	0			

I－3 魚種別府

STATISTICS BY FISH

大海区 / 府県 / 魚種 Species / Regions / Prefecture	魚							
	かれい・ひらめ類 Halibuts and flounders				さわら	ほっけ	あじ類（まあじ、むろあじを含む）	とびうお
	むしがれい Roundnose flounder	あかがれい Flathead flounder	ばばがれい Slime flounder	その他のかれい類 Other flounders	Spanish mackerel	Atka mackerel	Horse mackerel	Flying fish
1月以降の累積 Cumulative Total since Jan.,	145	284	834	3422	73	4301	1145	41
魚種別千分率 ‰	1	3	9	31	0	42	13	0
全国総数 Grand Total	73	172	539	1727	36	2348	735	16
北海道 Hokkaido 総数 Total	5	12	225	277		2283		
北区 North-east region 総数 Sub Total		6		64		527		
宗谷 Soya		6		55		527		
網走 Abashiri				2				
根室 Nemuro				5				
南区 South-region 総数 Sub Total	2	2	225	52		93		
釧路 Kushiro			185	5		8		
十勝 Tokachi		0	0	6		0		
日高 Hidaka	2	0	31	5		5		
胆振 Iburi		1	7	14		1		
渡島 Oshima		1	0	20		77		
西区 West-region 総数 Sub Total	2	3		161		1662		
留萌 Rumoe				44		292		
石狩 Ishikari								
後志 Shiribeshi	2	3		109		1340		
檜山 Hiyama				7		29		
太平洋 Pacific Ocean 総数 Total	32	1	169	260	33	40	143	9
北区 North-region 総数 Sub Total	26	1	169	231		40	32	
青森 Aomori	1	0	31	57		5	0	
岩手 Iwate	0	0	31	5		0	2	
宮城 Miyagi	9	0	71	79		35		
福島 Fukushima	1	0	33	81			10	
茨城 Ibaragi	12	0	1	7			18	
中区 Middle-region 総数 Sub Total	6			25	4		87	1
千葉 Chiba	6			4			32	
東京 Tokyo				0			1	1
神奈川 Kanagawa	0			0	0		24	
静岡 Shizuoka	0			0	3		23	
愛知 Aichi				19			1	
三重 Mie					0		3	
南区 South-region 総数 Sub Total	0	0		3	29		23	8
和歌山 Wakayama		0		0	10		2	0
徳島 Tokushima				0	0		0	
高知 Kochi				1	9		8	6
愛媛 Ehime	0			0	0		3	
大分 Oita					7		0	
宮崎 Miyazaki				1	2		7	1
日本海 Japan Sea 総数 Total	35	157	143	736	0	24	102	
北区 North-region 総数 Sub Total	4	45	3	71		24	61	
青森 Aomori	0			5		14		
秋田 Akita			0	26		3		
山形 Yamagata		0		8		0	0	
新潟 Niigata	3	9	0	12		4	0	
富山 Toyama		1	0	4		0	56	
石川 Ishikawa	0	34	2	13		1	3	
西区 West-region 総数 Sub Total	31	112	140	665	0		41	
福井 Fukui		45	22	69			21	
京都 Kyoto				51			15	
兵庫 Hyogo		10	106	34			0	
鳥取 Tottori	1	50	11	52			0	
島根 Shimane	29	5	0	55	0		2	
山口 Yamaguchi				402	0		1	
東支那海区 East china-region 総数 Total				401	1		489	6
福岡 Fukuoka				312	0		21	
佐賀 Saga				2	0		2	
長崎 Nagasaki				85	0		419	
熊本 Kumamoto				1			9	
鹿児島 Kagoshima				0	0		35	6
瀬戸内海区 Seto Inland Sea-region 総数 Total	0	0		51	0		0	
和歌山 Wakayama					0		0	
大阪 Osaka				5				
兵庫 Hyogo				10				
岡山 Okayama				1				
広島 Hiroshima				9				
山口 Yamaguchi				12				
徳島 Tokushima		0		2	0			
香川 Kagawa				4				
愛媛 Ehime				4	0			
福岡 Fukuoka				0				
大分 Oita	0			0			0	

県別統計 (2月)－(続)

SPECIES AND PREFECTURE (Feb.)－(continued)

漁獲量単位：千貫
Unit of catch: 1,000kan(=3.75metric tons)

魚種 Species / 府県 Prefecture	類 Fishes								
	さんま Saury-pike	ぼら Mullet	さけ・ます類 Salmons & trouts: さけ Salmon	さけ・ます類 Salmons & trouts: ます(さくらます) Cherry-salmon	はも Sharp toothed eel	すずき Common sea-bass	たちうお Hairtail	にべぐち類 Croakers: いしもち(しろぐち) White croaker	にべぐち類 Croakers: きぐち Yellow croaker
1月以降の累積	833	269	2	40	1127	59	1610	1233	1513
魚種別千分率	5	2		0	12	0	11	10	11
全国総数	320	126		22	689	25	613	570	664
総数		0		8	0				
総数 宗谷		0		1					
網走		0		1					
根室									
総数 釧路		0		5	0				
十勝					0				
日高				0	0				
胆振				0					
渡島		0		4	0				
総数 留萌				2					
石狩									
後志				1					
檜山				0					
総数	292	40		6	25	6	1	11	0
総数 青森		9		6	13	1		1	
岩手				2	0				
宮城				0					
福島		9		4		0		0	
茨城		0			6	0		1	
総数 千葉	15	29			3	4	0	7	
東京	1	4			3	1		7	
神奈川		2				0			
静岡		2				0			
愛知	0	3				0	0	0	
三重		3			0	0			
総数 和歌山	276	0			7	0	0	2	0
徳島	259	0			0	0	0		
高知	0	0			0	0	0		0
愛媛	16	0			0	0	0		
大分		0			3	0	0		
宮崎		0			1			1	
総数	0	11		5	82	6	196	148	381
総数 青森	0	0		6	0	0		3	
秋田				3					
山形				2				1	
新潟				0					
富山	0	0		0	0	0		1	
石川	0			0					
福井				0		0			
総数 福岡	0	11		0	62	6	196	145	381
佐賀	0	0		0	0	0			
長崎				0	3	0	0		
熊本		10			0	0		0	0
大分	0	1			1	2	1	9	
宮崎	0	0			76	3	197	135	381
鹿児島									
総数	28	15			576	3	413	408	283
岡山	0	3			163	2	354	232	166
広島	1	1			0	0	0	8	0
山口	26	3			411	0	56	167	116
福岡		5			1	0	0	0	
佐賀		0			0	1	0		
長崎						0	0		
熊本									
大分									
宮崎									
鹿児島									
総数		58			4	7	0	1	
和歌山		0			0	0	0	1	
大阪		0				0		0	
兵庫		11				0		0	
岡山		13				0			
広島		3			0	2		0	
山口		1			3	0			
徳島		5			0	0		0	
香川		11				0		0	
愛媛		4				1			
福岡		0				0			
大分		4			0	0			

I－3 魚種別府
STATISTICS BY FISH

大海区 Regions / 府県 Prefecture / 魚種 Species	魚							
	にべぐち類 Croakers		えい類 Skates and rays		ほうぼう・かながしら類 Gurnards		はたはた	えそ類
	くろぐち Black croaker	にべ Other Croakers	あかえい Whip ray	その他のえい Other Skates & rays	ほうぼう Gurnard	かながしら Red gurnard	Sand fish	Lizard fish
1月以降の累積 Cumulative Total since Jan.,	554	315	66	722	126	1129	219	720
魚種別千分率 ‰	7	2	0	6	1	9	2	6
全国総数 Grand Total	400	163	31	371	68	548	145	375
北海道 Hokkaido 総数 Total				13		3	0	
東北区 North-east region 総数 Sub Total				6				
宗谷 Soya				6				
網走 Abashiri								
根室 Nemuro								
南区 South-region 総数 Sub Total				4		3	0	
釧路 Kushiro							0	
十勝 Tokachi							0	
日高 Hidaka				1				
胆振 Iburi								
渡島 Oshima				3		3		
西区 West-region 総数 Sub Total				2			0	
留萌 Rumoe								
石狩 Ishikari								
後志 Shiribeshi				0			0	
檜山 Hiyama				2				
太平洋 Pacific Ocean 総数 Total	0	6	4	27	17	44	0	59
北区 North-region 総数 Sub Total		0	0	18	2	13	0	
青森 Aomori				12		3	0	
岩手 Iwate				0	0	0		
宮城 Miyagi				5		2	0	
福島 Fukushima				0		0		
茨城 Ibaragi		0	0	0	1	9		
中区 Middle-region 総数 Sub Total		1	1	2	11	8		7
千葉 Chiba		0	0	1	7	1		
東京 Tokyo			0					
神奈川 Kanagawa			0		0	0		
静岡 Shizuoka			0		0			1
愛知 Aichi		0		0	3	6		6
三重 Mie			0	0	0	0		0
南区 South-region 総数 Sub Total	0	5	2	6	3	21	0	51
和歌山 Wakayama					0	0	0	0
徳島 Tokushima	0			0	0	0		3
高知 Kochi				0	1	2		13
愛媛 Ehime	0		2	5	1	14		26
大分 Oita				0				
宮崎 Miyazaki		5	0	0	0	3		5
日本海 Japan Sea 総数 Total	17	42	23	106	13	386	144	98
北区 North-region 総数 Sub Total			0	3	2	8	90	0
青森 Aomori						0		
秋田 Akita			0	0		5	6	
山形 Yamagata			0		0	0	9	
新潟 Niigata			0	1	0	1	40	
富山 Toyama			0	0	0	0	3	
石川 Ishikawa					0	0	30	0
西区 West-region 総数 Sub Total	17	42	23	103	10	378	54	98
福井 Fukui			0	0	0	0	20	0
京都 Kyoto					0	0	5	0
兵庫 Hyogo			5			0	16	
鳥取 Tottori			2	4	0	0	12	0
島根 Shimane			1	16	3	32	0	9
山口 Yamaguchi	17	42	13	82	6	345		88
東支那海区 East-china-region 総数 Total	382	114	1	221	37	112		180
福岡 Fukuoka	69	32		76	18	34		45
佐賀 Saga	1	0	0	0	0	2		1
長崎 Nagasaki	311	80	1	143	19	72		131
熊本 Kumamoto				0		0		
鹿児島 Kagoshima	0	0	0	0	0	2		1
瀬戸内海区 Seto Inland Sea-region 総数 Total	1	0	1	2	0	0		37
和歌山 Wakayama				0	0	0		21
大阪 Osaka			0	0				
兵庫 Hyogo	1			0				2
岡山 Okayama		0						
広島 Hiroshima				0				
山口 Yamaguchi			0	0		0		5
徳島 Tokushima			1	0		0		2
香川 Kagawa		0						
愛媛 Ehime			0	1				1
福岡 Fukuoka								
大分 Oita		0	0	0	0	0		3

県別統計 (2月)－(続)

SPECIES AND PREFECTURE (Feb.)－(continued)

漁獲量単位：千貫
Unit of catch: 1,000kan (=3.75metric tons)

魚類 Fishes							貝類 Shell fishes		魚種 Species / 府県 Prefecture
にぎす "Nigisu"	めぬけ Coral rock fish	きちじ Rock fish	いぼだい(しず) Butter fish	しいら Dolphin	いかなご Sand lance	その他の魚類 Other fishes	総数 Total	あわび Abalone	
155	456	864	100	8	247	11000	8287	159	1月以降の累積
1	4	7	1	0	3	94	72	1	魚種別千分率
59	230	399	74	2	205	5255	4055	74	全国総数
	60	67				1014	122	9	総数
						338	17		総数
						100			宗谷
						7			網走
						230	17		根室
	60	67				519	97	1	総数
	6	60				336	17		釧路
	16	0				41	0		十勝
	6	1				28	12		日高
	0	4				67	26		振島
	30	2				46	40	1	渡島
						156	7	7	総数
						42	5	5	檜山
						1	0	0	留萌
						106	1	1	石狩
						5			後志
38	167	331	4	2	60	1284	1510	32	総数
11	167	328		0	60	500	237	26	総数
0	94	41				50	130	4	青森
	12	23			0	22	16	13	岩手
0	48	173			60	199	35	8	宮城
10	12	90				195	0		福島
0	0	0		0		33	54		茨城
26	0	2	2	2		533	1266	5	総数
	0	2	0			104	615	0	千葉
						21	250	0	東京
			1	1		64	196	1	神奈川
0				0		73	31	1	静岡
18			0	0		223	109	0	愛知
8			0			45	63	1	三重
		0	1	0		250	6	0	総数
						10	0		和歌山
						11	0	0	徳島
			1			96	2		高知
						52	1	0	愛媛
						30	1	0	大分
		0	0	0		49	0		宮崎
20	1	0	2		6	886	87	21	総数
10	0	0				226	10	4	総数
						4	2	2	青森
2	0					27			秋田
						11	0		山形
2		0				58	3	2	新潟
1						47	2		富山
3						77	1	0	石川
10	0		2		6	659	76	16	総数
0					6	34	1	0	福井
0	0					19	6	1	都府
1						58	2	0	京兵
0	0					34	1	0	兵庫
8			0			145	55	9	鳥取
			2			366	9	4	島根
			68	0	6	1744	784	10	総数
			6		4	708	354	1	岡山
						37	7	2	広島
			62			835	9	6	山口
					2	85	94	0	福岡
				0		76	318	0	佐賀
									長崎
									熊本
									大分
									宮崎
									鹿児島
0			0	0	131	324	1551	0	総数
0			0			18	2	0	和歌山
				0		14	129		大阪
					50	38	159	0	兵庫
					66	18	54		岡山
					3	88	51		広島
						47	845		山口
0					0	25	10	0	徳島
					10	20	115		香川
						32	125	0	愛媛
						0	38		福岡
			0			19	18	0	大分

I－3 魚種別府

STATISTICS BY FISH

大海区 Regions	府県 Prefecture	魚種 Species	貝類 Shell fishes							
			さざえ Common spiny whelk	かき Oyster	はまぐり Hard clam	あさり Short necked clam	ほっきがい Hen clam	ほたてがい Common scallop	いたやがい Bay scallop	その他の貝類 Other shell fishes
1月以降の累積 Cumulative Total since Jan.,			200	338	606	1399	217	137	9	5218
魚種別千分率 ‰			1	3	4	15	2	1	0	42
全国総数 Grand Total			108	175	272	861	136	79	3	2344
北海道 Hokkaido	総数 Total						99	6		6
東北区 North-east-region	総数 Sub Total						17			
	宗谷 Soya									
	網走 Abashiri						17			
	根室 Nemuro									
南区 South-region	総数 Sub Total						82	6		6
	釧路 Kushiro						17			
	十勝 Tokachi						0			0
	日高 Hidaka						12	0		0
	胆振 Iburi						20	3		2
	渡島 Oshima						32	2		3
西区 West-region	総数 Sub Total									0
	留萌 Rumoe									
	石狩 Ishikari									
	後志 Shiribeshi									0
	桧山 Hiyama									
太平洋 Pacific Ocean	総数 Total		52	59	248	537	36	73	0	469
中区 Middle-region	総数 Sub Total			1	54	0	36	73		44
	青森 Aomori						25	73		28
	岩手 Iwate			1			1	0		0
	宮城 Miyagi				2	0	11			12
	福島 Fukushima				0					
	茨城 Ibaragi				51		0			2
	総数 Sub Total		49	56	193	536			0	424
	千葉 Chiba		5	3	156	288				159
	東京 Tōkyō		8	25	12	107				96
	神奈川 Kanagawa		4		7	74				107
	静岡 Shizuoka		27		1	1				0
	愛知 Aichi			18		63				27
	三重 Mie		3	9	14	1			0	32
南区 South-region	総数 Sub Total		2	2	0	0				0
	和歌山 Wakayama			0						0
	徳島 Tokushima		0							
	高知 Kōchi			2						
	愛媛 Ehime		1			0				
	大分 Ōita		0							0
	宮崎 Miyazaki		0		0					
日本海 Japan Sea	総数 Total		27		1	2				33
北区 North-region	総数 Sub Total		1		0	0				2
	青森 Aomori									
	秋田 Akita									
	山形 Yamagata		0							
	新潟 Niigata		1							0
	富山 Toyama									2
	石川 Ishikawa		0		0	0				0
西区 West-region	総数 Sub Total		25		0	2				31
	福井 Fukui		0							0
	京都 Kyōto		0			2				1
	兵庫 Hyōgo		0							1
	鳥取 Tottori		0		0					0
	島根 Shimane		18							27
	山口 Yamaguchi		5							0
東支那海区 East-china-region	総数 Total		5	2	4	281			3	476
	福岡 Fukuoka		1	1		239				110
	佐賀 Saga		1	0		1				1
	長崎 Nagasaki		2	0		0				0
	熊本 Kumamoto			0	4	40				49
	鹿児島 Kagoshima				0				3	315
瀬戸内海区 Seto Inland Sea-region	総数 Total		23	112	18	38		0		1357
	和歌山 Wakayama		0		0					2
	大阪 Ōsaka			4		17				107
	兵庫 Hyōgo		17	1	0	11				126
	岡山 Okayama			22	11	1		0		18
	広島 Hiroshima		0	20	0	0				30
	山口 Yamaguchi		2	0		4				837
	徳島 Tokushima		0	3	2					4
	香川 Kagawa		0	45						69
	愛媛 Ehime		0	0						124
	福岡 Fukuoka			0	2	2				32
	大分 Ōita		1	13	0	1				1

県別統計 (2月)－(続)

SPECIES AND PREFECTURE (Feb.)－(continued)

漁獲量単位：千貫
Unit of catch: 1,000kan(=3.75metric tons)

その他の水産動物 Other marine animals									魚種 Species / 府県 Prefecture
総数 Total	いか類 Squids		たこ Octopus	えび類 Shrimps and lobsters			かに類 Crabs		
	するめいか Common squid	その他のいか Other squids		いせえび Spiny lobster	くるまえび Prawn or common shrimp	その他のえび類 Other shrimps & lobsters	たらばがに King crab	ずわいがに Red crab	
8173	2322	1665	1632	43	48	787	33	654	1月以降の累積
63	15	14	10	0	0	6	0	5	魚種別千分率
3514	844	822	597	18	14	378	30	326	全国総数
419			308			28	19		総数
27			11				16		総数
27			11				16		宗谷網走根室
313			229			18	2		総数
48			46			2			釧路
11			1			0	0		十勝
141			140			0	0		日高
59			10			3	2		胆振
52			30			11			渡島
77			67			9			総数
35			25			9			留萌
34			33			0			石狩
7			7						後志
									檜山
737	76	195	163	15	2	121			総数
283	2	45	121		2	11			総数
63		8	13			1			青森
38		0	9			2			岩手
86	0	0	45			7			宮城
48	2	16	27		2				福島
46	0	20	24		0	1			茨城
343	47	89	40	8	0	100			総数
72	28	16	17	0	0	8			千葉
10		0		1		7			東京
72	9	48	3	1	0	1			神奈川
49	5	1	1	1		37			静岡
93	2	14	11		0	40			愛知
45	1	8	6	3	0	5			三重
111	26	60	1	6	0	9			総数
8	0	2	0	3		0			和歌山
6	1	2	0	0		0			徳島
37	24	6	0	0		6			高知
17	0	16	0	0		0			愛媛
27	0	22	0	0		0			大分
13	0	9	0	1	0	1			宮崎
998	219	228	54		5	85	11	326	総数
337	98	44	27			55	10	73	総数
12		10	1						青森
10	0	1	1			2	0		秋田
23		8	5			3		4	山形
65	2	5	14			18		22	新潟
99	67	13	0			6		11	富山
125	28	4	3			24	9	35	石川
661	120	184	27		5	30	0	252	総数
78	1	6	4			5	0	55	福井
42	0	8	3			0		7	京都
135	0	0	2		5	11		116	兵庫
72	2	0	4			2	0	61	鳥取
185	116	41	7			2	0	12	島根
145	0	126	5			7			山口
994	547	347	13	3	2	46			総数
103	1	89	4		0	3			福岡
32	6	10	3			8			佐賀
811	535	235	2	1	0	15			長崎
33		8	1	0	0	18			熊本
13	3	3	1	1	1	0			鹿児島
365		51	58	0	3	96			総数
28		19	0	0	2	3			和歌山
23		0	2			15			大阪
51		8	19	0	0	8			兵庫
14		0	4			3			岡山
65		3	9		0	6			広島
77		0	8			23			山口
23		11	0	0	0	9			徳島
25		0	4		0	9			香川
39		4	6	0	0	12			愛媛
0		0	0		0	0			福岡
15		2	2		0	3			大分

I－3 魚種別府

STATISTICS BY FISH

大海区 Regions / 府県 Prefecture / 魚種 Species	その他の水産動物 Other marine animals					藻		
	かに類 Crab		うに	なまこ	その他の水産動物	総数	こんぶ	わかめ
	がざみ Blue crab	その他のかに類 Other crabs	Sea urchin	Sea cucumber	Other marine animals	Total	Kelp	"Wakame"
1月以降の累積 Cumulative Total since Jan.,	52	171	13	611	135	1212	35	92
魚種別千分率 ‰	0	1	0	4	1	16	0	1
全国総数 Grand Total	24	62	9	270	95	909	31	89
北海道 Hokkaidō 総数 Total		39	2	4	17	68	31	21
東北区 North-east region 総数 Sub Total								
宗谷 Soya								
網走 Abashiri								
根室 Nemuro								
南区 South-region 総数 Sub Total		39	2	4	17	62	31	21
釧路 Kushiro								
十勝 Tokachi		0			10			
日高 Hidaka		0			0	31	31	
胆振 Iburi		36	1	1	1	22		19
渡島 Oshima		2	0	2	5	8		2
西区 West-region 総数 Sub Total						5	0	
留萌 Rumoe								
石狩 Ishikari								
後志 Shiribeshi						4	0	
桧山 Hiyama						1		
太平洋 Pacific Ocean 総数 Total	7	22	3	73	56	728		9
北区 North-region 総数 Sub Total		4	0	40	54	50		0
青森 Aomori		1	0	34	2	1		
岩手 Iwate		1	0	2	22	10		0
宮城 Miyagi		1		3	28	37		0
福島 Fukushima								
茨城 Ibaragi		0				1		
中区 Middle-region 総数 Sub Total	7	17		29	1	137		9
千葉 Chiba	1	0				104		3
東京 Tōkyō	1					2		
神奈川 Kanagawa	3	0		2	1	10		4
静岡 Shizuoka		0		0		0		0
愛知 Aichi	1	14		8		4		
三重 Mie		2		17		16		4
南区 South-region 総数 Sub Total		0	2	3	0	539		
和歌山 Wakayama			0	0	0	1		
徳島 Tokushima			0	0		0		
高知 Kōchi						0		
愛媛 Ehime				0		486		
大分 Ōita			1	2		50		
宮崎 Miyazaki		0	0			0		
日本海 Japan Sea 総数 Total		13	0	33	18	24		8
北区 North-region 総数 Sub Total		10		15	0	2		
青森 Aomori		0		0		1		
秋田 Akita		3						
山形 Yamagata		0		0	0	0		
新潟 Niigata		1		0		0		
富山 Toyama		0		0				
石川 Ishikawa		5		15		0		
西区 West-region 総数 Sub Total		3	0	18	18	21		8
福井 Fukui		1		1	0	1		
京都 Kyōto		1		3	18	5		0
兵庫 Hyōgo		0						
鳥取 Tottori		0				0		
島根 Shimane		0		6		5		0
山口 Yamaguchi			0	6		8		8
東支那海区 East-china-region 総数 Total	0	1	0	28	1	60		43
福岡 Fukuoka		0		4	0	13		13
佐賀 Saga		0		2	0	0		
長崎 Nagasaki	0	0	0	18	1	8		5
熊本 Kumamoto	0	0		2		38		24
鹿児島 Kagoshima		0		1		0		
瀬戸内海区 Seto Inland Sea-region 総数 Total	16	4	3	130	0	28		5
和歌山 Wakayama	1			1		1		0
大阪 Ōsaka	5				0			
兵庫 Hyōgo		0	2	12		1		1
岡山 Okayama	0	0		5	0			
広島 Hiroshima	0	1		43	0			
山口 Yamaguchi	4	1		38		2		2
徳島 Tokushima	0			2		13		
香川 Kagawa	0	0	0	9		1		
愛媛 Ehime	4	0	0	9	0	4		0
福岡 Fukuoka		0		0				
大分 Ōita				6		3		0

県別統計 (2月)－(続)

SPECIES AND PREFECTURE (Feb.)－(concluded)

漁獲量単位：千貫
Unit of catch: 1,000kan(=3.75metric tons)

類 Sea weeds						魚種 Species / 府県 Prefecture
あまのり Laver	てんぐさ Agar-agar	ぎんなんそう Buddha's ear	ほんだわら Horsetail tang	あらめ・かじめ Sea trumpet	その他の藻類 Other sea weeds	
13	61		49		959	1月以降の累積
0	0		0		13	魚種別千分率
8	2		46		731	全国総数
	0				15	総数
						総数
						宗谷
						網走
						根室
	0				9	総数
						釧路
						十勝
	0					日高
					3	胆振
					6	渡島
					5	総数
						留萌
						石狩
					4	後志
					1	桧山
1	2		46		667	総数
1					48	総数
0					1	青森
1					9	岩手
					36	宮城
						福島
					1	茨城
0	1		5		121	総数
0	1				104	千葉
			5			東京
					0	神奈川
					0	静岡
					4	愛知
					11	三重
	0		41		497	総数
					1	和歌山
					0	徳島
					0	高知
					486	愛媛
	0		41		8	大分
					0	宮崎
0					15	総数
0					2	総数
					1	青森
						秋田
					0	山形
					0	新潟
						富山
0					0	石川
0					12	総数
					1	福井
					5	京都
0						兵庫
					0	鳥取
0					5	島根
						山口
5					11	総数
0					0	福岡
0						佐賀
5					2	長崎
					7	熊本
					0	鹿児島
0					22	総数
					0	和歌山
0						大阪
						兵庫
						岡山
						広島
0						山口
					13	徳島
					1	香川
					3	愛媛
						福岡
					3	大分

I－4 魚種別府県

STATISTICS BY FISH

大海区 Regions	府県 Prefecture	魚種 Species	府県別千分率 ‰	総数 Grand Total	魚 総数 Total	魚 にしん Herring	魚 いわし類 Sardines まいわし Pilchard	魚 いわし類 うるめいわし Round herring	魚 いわし類 かたくちいわし Anchovy	魚 しらす Larval fish
1月以降の累積 Cumulative Total since Jan.,				179093	151490	6098	20001	1673	12414	340
魚種別千分率 ‰				1000‰	846	94	71	7	44	2
全国総数 Grand Total			1000‰	64499	54570	6066	4626	474	2892	153
北海道 Hokkaido	総	数 Total	256	16537	15264	6066				
東北区 North-east region	総	数 Sub Total	55	3586	3001	0				
	宗谷	Soya	22	1461	1268					
	網走	Abashiri	31	2040	1673	0				
	根室	Nemuro	1	83	60					
南区 South-region	総	数 Sub Total	38	2481	1890	29				
	釧路	Kushiro	9	644	554	1				
	十勝	Tokachi	1	98	81					
	日高	Hidaka	6	424	245	0				
	胆振	Iburi	10	707	588	7				
	渡島	Oshima	9	607	421	20				
西区 West-region	総	数 Sub Total	162	10469	10372	6037				
	留萌	Rumoe	40	2596	2553	2194				
	石狩	Ishikari	59	3841	3841	3841				
	後志	Shiribeshi	42	2718	2675	0				
	檜山	Hiyama	20	1312	1301					
太平洋 Pacific Ocean	総	数 Total	277	17872	13845	0	58	31	2159	46
北区 North-region	総	数 Sub Total	69	4477	3761	0	7		218	
	青森	Aomori	10	670	552	0				
	岩手	Iwate	4	283	184					
	宮城	Miyagi	33	2160	1865	0				
	福島	Fukushima	11	714	636		0			
	茨城	Ibaragi	10	650	523		6		218	
中区 Middle-region	総	数 Sub Total	157	10172	7398		28	26	1502	9
	千葉	Chiba	46	3009	1898		15	2	1203	
	東京	Tokyo	18	1203	928					
	神奈川	Kanagawa	34	2217	1830		6	11	147	1
	静岡	Shizuoka	30	1989	1775			11	93	5
	愛知	Aichi	16	1076	446				21	0
	三重	Mie	10	677	519		6	0	36	3
南区 South-region	総	数 Sub Total	49	3222	2684		23	5	438	36
	和歌山	Wakayama	8	554	537		0		48	1
	徳島	Tokushima	2	154	124				33	
	高知	Kōchi	14	915	900		10	3	40	31
	愛媛	Ehime	12	807	445		12		145	3
	大分	Ōita	3	237	141		0		78	0
	宮崎	Miyazaki	8	552	534		0	1	91	
日本海 Japan Sea	総	数 Total	185	11958	10678		2030	346	111	5
北区 North-region	総	数 Sub Total	44	2882	2676		97	65	91	
	青森	Aomori	1	107	83					
	秋田	Akita	5	335	324					
	山形	Yamagata	2	180	155					
	新潟	Niigata	7	502	451		0			
	富山	Toyama	12	774	727		70	60	67	
	石川	Ishikawa	15	981	934		27	4	24	
西区 West-region	総	数 Sub Total	140	9076	8201		1932	281	20	5
	福井	Fukui	9	643	541		0	0		0
	京都	Kyōto	6	404	330		33	9	5	
	兵庫	Hyōgo	18	1165	1065		0	29		
	鳥取	Tottori	12	813	730		95	186		0
	島根	Shimane	16	1096	757		133	16	14	0
	山口	Yamaguchi	76	4952	4758		1669	39	0	4
東支那海区 East-china-region	総	数 Total	215	13923	11970		2533	95	305	2
	福岡	Fukuoka	60	3898	3145		291		0	1
	佐賀	Saga	4	278	238		116	1	17	
	長崎	Nagasaki	111	7213	6696		1996	65	74	0
	熊本	Kumamoto	13	865	584		72	18	64	
	鹿児島	Kagoshima	25	1667	1305		56	9	149	0
瀬戸内海区 Seto Inland Sea-region	総	数 Total	65	4206	2612		4		316	99
	和歌山	Wakayama	3	231	163				91	0
	大阪	Ōsaka	3	224	86					
	兵庫	Hyōgo	16	1079	876					
	岡山	Okayama	6	421	337					
	広島	Hiroshima	5	332	223				7	
	山口	Yamaguchi	10	701	160				36	
	徳島	Tokushima	4	268	229		0		160	0
	香川	Kagawa	8	532	357					98
	愛媛	Ehime	4	300	116				0	
	福岡	Fukuoka	0	13	6		3			
	大分	Ōita	1	100	54				19	

県別統計 (3月)

SPECIES AND PREFECTURE (Mar.)

漁獲量単位：千貫
Unit of catch: 1,000kan(=3.75metric tons)

類 Fishes									魚種 Species / 府県 Prefecture
かつを類 Bonitoes		まぐろ類 Tunas				かじき類 Sword fishes			
かつを Skipjack	そーだがつを Frigate mackerel	まぐろ (くろまぐろ) Blue fin tuna	びんなが Albacore	めばち Big-eyed tuna	きわだ Yellow fin tuna	まかじき Striped marlin	めかじき Broadbill swordfish	くろかわ (しろかわを含む) Black marlin	
741	1181	743	3501	2473	1804	264	639	827	1月以降の累積
6	4	4	15	13	10	2	3	5	魚種別千分率
448	293	305	986	900	690	133	201	363	全国総数
									総数
									総数 宗谷
									総数 網走
									総数 根室
									総数 釧路
									十勝
									日高
									胆振
									渡島
									総数 留萌
									石狩
									後志
									檜山
152	285	300	924	676	602	128	196	349	総数
0		2	122	47	4	7	98	0	総数 青森
				0			0		岩手
0		0	33	32	3	5	91	0	宮城
			0	0		0	0		福島
0		1	67	15	1	1	6		茨城
64	0	170	711	801	569	105	91	347	総数 千葉
0	0	11	4	25	5	19	24		東京
0		15	158	176	191	17	38	76	神奈川
1	0	104	69	336	302	10	25	250	静岡
50		20	474	255	67	58	2	16	愛知
				2	2	0	0	1	三重
12	0	18	3	2	0	0	0		
87	284	127	90	26	28	15	6	1	総数 和歌山
11	7	113	69	25	15	7	5	0	徳島
0	3	0			1				高知
25	227	5	1	1	4	1	0	0	愛媛
29	32	2	0						大分
20	13	5	0	0	6	6	0	0	宮崎
0	0	1			0				総数
	0	0							総数 青森
									秋田
		0							山形
		0							新潟
	0	0							富山
									石川
0	0	1			0				総数 福井
		0							京都
									兵庫
0		0			0				鳥取
0	0	1							島根
									岡山
295	8	2	43	12	77	2	2	12	総数 福岡
0									佐賀
2		2			0	0			長崎
292	8	0	43	12	77	2	2	12	熊本
									鹿児島
0		0	19	11	9	2	2	1	総数
0		0							和歌山
0		0	19	11	9	2	2	1	大阪
									兵庫
									岡山
									広島
		0							山口
									徳島
									香川
									愛媛
									福岡
									大分

I－4 魚種別府

STATISTICS BY FISH

大海区 / 府県 / 魚種 Species / Regions / Prefecture	魚							
	さば（まさば、ごまさばを含む） Mackerel	ぶり（ひらまさ、かんぱちを含む） Yellow tail	たら類 Cods: たら Cod	たら類 Cods: すけそーだら Alaskapollack	さめ類 Sharks: よしきりざめ Great blue shark	さめ類 Sharks: ねずみざめ（もーかざめ） Salmon shark	さめ類 Sharks: あぶらつのざめ（あぶらざめ） Dog fish	さめ類 Sharks: その他のさめ類 Other sharks
1月以降の累積 Cumulative Total since Jan.,	6697	4092	2472	20713	1059	191	3094	1104
魚種別千分率 ‰	36	28	10	114	6	0	14	6
全国総数 Grand Total	2365	1813	696	7356	398	54	915	410
北海道 Hokkaido 総数 Total			480	5718		0	7	5
北海道 東北区 North-east region 総数 Sub Total			378	1977				
北海道 東北区 宗谷 Soya			360	347				
北海道 東北区 網走 Abashiri			17	1625				
北海道 東北区 根室 Nemuro			0	4				
北海道 南区 South-region 総数 Sub Total			17	512			6	5
北海道 南区 釧路 Kushiro			3	11				
北海道 南区 十勝 Tokachi			0	2				
北海道 南区 日高 Hidaka			1	156			0	
北海道 南区 胆振 Iburi			5	308			2	
北海道 南区 渡島 Oshima			5	33			3	5
北海道 西区 West-region 総数 Sub Total			84	3228		0	0	
北海道 西区 留萌 Rumoe			20	150				
北海道 西区 石狩 Ishikari								
北海道 西区 後志 Shiribeshi			62	1854			0	
北海道 西区 檜山 Hiyama			2	1224		0		
太平洋 Pacific Ocean 総数 Total	482	1326	121	358	376	35	504	103
太平洋 北区 North-region 総数 Sub Total	0	0	121	356	181	6	493	30
太平洋 北区 青森 Aomori			4	142		3	74	4
太平洋 北区 岩手 Iwate			10	20	0	0	25	3
太平洋 北区 宮城 Miyagi			77	195	136	0	248	20
太平洋 北区 福島 Fukushima			30	1			142	
太平洋 北区 茨城 Ibaragi	0	0	0	0	44	3	2	1
太平洋 中区 Middle-region 総数 Sub Total	462	701			163	26	7	47
太平洋 中区 千葉 Chiba	96	93			61	13	7	23
太平洋 中区 東京 Tokyo	34	0			57	0		12
太平洋 中区 神奈川 Kanagawa	52	348			36	5		6
太平洋 中区 静岡 Shizuoka	269	126			4	7		1
太平洋 中区 愛知 Aichi					1			2
太平洋 中区 三重 Mie	8	131			1	0	0	0
太平洋 南区 South-region 総数 Sub Total	19	625			31	0	4	25
太平洋 南区 和歌山 Wakayama	0	19			25			10
太平洋 南区 徳島 Tokushima	4	29						2
太平洋 南区 高知 Kochi	14	295			2			5
太平洋 南区 愛媛 Ehime	0	6			3	0	4	1
太平洋 南区 大分 Oita	0	4						1
太平洋 南区 宮崎 Miyazaki	0	270			0		0	4
日本海 Japan Sea 総数 Total	800	105	94	1279	0	17	403	113
日本海 北区 North-region 総数 Sub Total	520	2	45	428		17	315	3
日本海 北区 青森 Aomori			1	0		5	7	
日本海 北区 秋田 Akita			5	19			149	
日本海 北区 山形 Yamagata			8	4			95	0
日本海 北区 新潟 Niigata	16	1	13	167		0	43	1
日本海 北区 富山 Toyama	61	0	4	24			2	0
日本海 北区 石川 Ishikawa	442	1	12	208		12	16	0
日本海 西区 West-region 総数 Sub Total	279	102	48	853	0		58	110
日本海 西区 福井 Fukui	15	0	5	171			1	1
日本海 西区 京都 Kyoto	11	3	2	23			1	0
日本海 西区 兵庫 Hyogo	8	0	23	599			41	0
日本海 西区 鳥取 Tottori	67	2	11	58	0		17	3
日本海 西区 島根 Shimane	39	45	6	1			23	6
日本海 西区 山口 Yamaguchi	138	50	0				3	98
東支那海区 East-china-region 総数 Total	1083	380			16			183
東支那海区 福岡 Fukuoka	7	1						53
東支那海区 佐賀 Saga	14	6						1
東支那海区 長崎 Nagasaki	1008	154						74
東支那海区 熊本 Kumamoto		1						1
東支那海区 鹿児島 Kagoshima	53	216			16			52
瀬戸内海区 Seto Inland Sea-region 総数 Total	0	1			5	0		3
瀬戸内海区 和歌山 Wakayama		0						0
瀬戸内海区 大阪 Osaka					5			2
瀬戸内海区 兵庫 Hyogo								
瀬戸内海区 岡山 Okayama								0
瀬戸内海区 広島 Hiroshima								
瀬戸内海区 山口 Yamaguchi		0				0		
瀬戸内海区 徳島 Tokushima	0	0						
瀬戸内海区 香川 Kagawa								
瀬戸内海区 愛媛 Ehime		0						0
瀬戸内海区 福岡 Fukuoka								
瀬戸内海区 大分 Oita		0						0

県別統計 (3月)—(続)

SPECIES AND PREFECTURE (Mar.) —(continued)

漁獲量単位：千貫
Unit of catch: 1,000kan(=3.75metric tons)

類 Fishes									魚種 Species / 府県 Prefecture
たい類 Sea breams				ひらめ・かれい類 Halibuts and flounders					
まだい Red sea bream	ちだい Crimson tai	きだい (れんこだい) Yellow sea bream	くろだい (ちぬ) Black sea bream	ひらめ Bastard halibut	まがれい Flat fish	あぶらがれい Arrow-toothed halibut	そうはちがれい "Sohachigarei"	めいたがれい Frog flounder	
1015	141	681	77	1086	715	1066	481	109	1月以降の累積
4	0	3	0	4	4	3	3	0	魚種別千分率
314	45	204	32	292	266	257	198	55	全国総数
				12	37	72	113	46	総数
				0	28		32		総数
				0	28		32		宗谷
							0		網走
				0	0	72	60	44	総数
						0	10		釧路
					0	0	2	1	十勝
				0	0	16	2	10	日高
				0	0	53	41	33	胆振
				0	0	1	3		渡島
				12	7		20	1	総数
				1	1				留萌
									石狩
				6	3		17	1	後志
				4	3		2		檜山
65	18	6	4	79	51	184	33	3	総数
10	9		0	28	46	184	33	0	総数
0				7	1	43	26		青森
				0	0	6	0	0	岩手
				9	38	134	6	0	宮城
0				6	4			0	福島
10	9		0	4	0			0	茨城
29	2	2	3	50	4	0		0	総数
16	0	0	1	37	2	0		0	千葉
0		0	0						東京
1			0	3	1			0	神奈
6		0	0	3					静岡
2	1	2	0	5				0	愛知
3	0		0	0					三重
25	6	4	1	0	1			2	総数
2	0	0	0	0	0				和歌山
1	0	0	0	0					徳島
4	4	0	0	0					高知
8	0	2	0						愛媛
4	0		0	0				2	大分
3	0	0	0	0	1			0	宮崎
57	18	71	3	137	155	0	51	3	総数
3	5		0	58	10	0	4		総数
0				3			0		青森
1				35					秋田
	1			0			0		山形
0	3		0	13	8	0	2		新潟
0	0		0	4	0	0	0		富山
0	0		0	1	1	0	1		石川
53	13	71	2	79	144	0	47	3	総数
3	0	1	0	3	1		2	1	福井
1	0	0	0	0	0				都京
0	0	0		0	112	0	21		府兵
1	0	0	0	1	26		5		庫取
12	6	14	0	17	0		18	1	島根
34	6	55	1	55	3			1	岡山
130	5	126	10	54	1			0	総数
50		15	1	13	0				福岡
13	0	4	0	0	0			0	佐賀
55	0	103	1	40	0				長崎
5	0	0	6	0					熊本
5	4	1	0	0	0				鹿児島
61	3	0	14	8	21			2	総数
3	0	0	0	0	2				和歌山
			0		6				大阪
4			0	1				0	兵庫
0			3	0	0				岡山
8			6	0					広島
30	3		0	1	0				山口
0		0	0	0	0			0	徳島
0			2	3	4				香川
9			0	0	5			0	愛媛
			0		0				福岡
3	0		0	1	1			0	大分

I－4 魚種別府

STATISTICS BY FISH

大海区 / 府県 / 魚種 Species — Regions / Prefecture	魚							
	かれい・ひらめ類 Halibuts and flounders				さわら	ほっけ	あじ類（まあじ、むろあじを含む）	とびうお
	むしがれい Roundnose flounder	あかがれい Flathead flounder	ばばがれい Slime flounder	その他のかれい類 Other flounders	Spanish mackerel	Atka mackerel	Horse mackerel	Flying fish
1月以降の累積 Cumulative Total since Jan.,	246	529	1242	5505	101	5391	3011	136
魚種別千分率 ‰	1	3	6	32	0	16	28	1
全国総数 Grand Total	101	244	406	2083	27	1089	1865	94
北海道 Hokkaido 総数 Total	10	99	122	464		1027		
東北区 North-east region 総数 Sub Total		19		106		257		
宗谷 Soya		19		67		256		
網走 Abashiri				13		0		
根室 Nemuro				24				
南区 South-region 総数 Sub Total	6	55	122	56		281		
釧路 Kushiro			106	21		18		
十勝 Tokachi		0	0	7		0		
日高 Hidaka	6	0	6	3		0		
胆振 Iburi		53	8	6		2		
渡島 Oshima		0	1	18		259		
西区 West region 総数 Sub Total	4	24		300		488		
留萌 Rumoe				61		80		
石狩 Ishikari								
後志 Shiribeshi	4	24		215		380		
桧山 Hiyama				23		27		
太平洋 Pacific Ocean 総数 Total	30	4	72	359	25	27	422	84
北区 North-region 総数 Sub Total	22	4	72	301	0	27	14	
青森 Aomori	0	2	9	84		2		
岩手 Iwate	2	0	12	7		0		
宮城 Miyagi	11	1	45	56	0	25		
福島 Fukushima	0	1		146				
茨城 Ibaragi	7	0	4	5			14	
中区 Middle-region 総数 Sub Total	7			56	6		318	81
千葉 Chiba	7			23	0		33	0
東京 Tōkyō				1			27	81
神奈川 Kanagawa	0			0	0		24	
静岡 Shizuoka	0			0	5		198	
愛知 Aichi				25	0		3	
三重 Mie				6	0		31	
南区 South-region 総数 Sub Total	1			1	19		89	2
和歌山 Wakayama				0	6		25	0
徳島 Tokushima				0	0		3	
高知 Kōchi				0	5		32	0
愛媛 Ehime	1				0		19	
大分 Ōita					5		4	
宮崎 Miyazaki				0	2		4	1
日本海 Japan Sea 総数 Total	60	140	213	833	0	34	633	
北区 North-region 総数 Sub Total	13	42	4	111		34	377	
青森 Aomori	4			4		20		
秋田 Akita				54		6		
山形 Yamagata		0		13		2		
新潟 Niigata	9	9	0	21		4	6	
富山 Toyama		1	1	5		0	349	
石川 Ishikawa	0	31	2	11		0	21	
西区 West-region 総数 Sub Total	46	97	209	722	0	0	256	
福井 Fukui		47	15	106			87	
京都 Kyōto				49			149	
兵庫 Hyogo		10	159	4			7	
鳥取 Tottori	1	34	33	81		0	0	
島根 Shimane	44	5	0	73	0		2	
山口 Yamaguchi	0			406	0		9	
東支那海区 East-china-region 総数 Total				377	1		808	10
福岡 Fukuoka				302	0		0	
佐賀 Saga				2	0		8	
長崎 Nagasaki				70			265	
熊本 Kumamoto				2			361	
鹿児島 Kagoshima				0	0		173	10
瀬戸内海区 Seto Inland Sea-region 総数 Total	0	0		48	0		1	
和歌山 Wakayama					0		0	
大阪 Ōsaka				0				
兵庫 Hyogo				10				
岡山 Okayama				3				
広島 Hiroshima				10	0			
山口 Yamaguchi				11				
徳島 Tokushima		0		1	0		0	
香川 Kagawa				7				
愛媛 Ehime				2	0			
福岡 Fukuoka				0				
大分 Ōita	0			0			0	

県別統計 (3月)—(続)

SPECIES AND PREFECTURE (Mar.)—(continued)

漁獲量単位：千貫
Unit of catch: 1,000kan(=3.75metric tons)

魚種 Species / 府県 Prefecture	類 Fishes								
	さんま Saury pike	ぼら Mullet	さけ・ます類 Salmons & trouts: さけ Salmon	さけ・ます類 Salmons & trouts: ます(さくらます) Cherry-salmon	はも Sharp toothed eel	すずき Common sea-bass	たちうお Hairtail	にべぐち類 Croakers: いしもち(しろぐち) White croaker	にべぐち類 Croakers: きぐち Yellow croaker
1月以降の累積	1010	411	2	86	1729	104	2543	1726	2843
魚種別千分率	2	2	0	0	9	0	14	7	20
全国総数	177	142	0	46	601	44	933	493	1330
総数		0		13	0				
総数 宗谷		0		1					
網走		0		1					
室根									
総数 釧路				4	0				
十勝					0				
日高				0					
振鵡				4	0				
渡島				7					
総数 檜山									
留萌				4					
石狩				3					
後志									
総数 青森	174	65		8	29	13	2	4	0
岩手		5		8	13	1		1	
宮城		0		4	0				
福島		0		1		0			
茨城		3		2		0		0	
総数 千葉	10	54			5	0		1	
東京	0	6			3	11	1	0	
神奈川		5			2	3		0	
静岡		3				2			
愛知	0	12				1	0	0	
三重		9				0	1	0	
総数 和歌山	10	18			0	1			
徳島					0	1	0		
高知	163	5			12	0	1	2	0
愛媛	102	1			0	0	0		
大分	15				0	0	0	0	
宮崎	46	1			0	0	1		
総数 福岡	0	13	0	24	63	13	245	162	556
佐賀		1		24	0	1		3	
長崎				7					
熊本				3		0		0	
大分				0		0			
宮崎		0		8	0	0		3	
鹿児島		1		2		0			
総数 福井	0	12	0	0	63	13	245	159	556
都	0	0		0	0	0			
京		0	0	0	0	0			
兵庫		10			0	0			
鳥取		1			2	7		0	
島根		0			1	2	2	8	
山口					58	3	242	150	556
総数 岡山	2	18			504	2	684	317	772
広島	0	1							
福岡	1	1			129	2	605	226	192
佐賀	0	3				0		1	0
長崎		6			374	0	77	89	578
熊本		5			0	0	0	0	
鹿児島					0	0	0		
総数 山口		44	0		4	12	0	6	1
和歌山		0			0		0	7	
大阪		0				0		0	
兵庫		11			0	0			1
岡山		6			0	1			
広島		3			0	5			
徳島		2			3	1			
愛媛		4			0	0			
大分		3		0		1			
宮崎		3				1		0	
鹿児島		7			0	0	0	0	

I－4 魚種別府
STATISTICS BY FISH

大海区 Regions	府県 Prefecture	魚種 Species	魚							
			にべぐち類 Croakers		えい類 Skates and rays		ほうぼう・かながしら類 Gurnards		はたはた	えそ類
			くろぐち Black croaker	にべ Other Croakers	あかえい Whip ray	その他のえい Other Skates & rays	ほうぼう Gurnard	かながしら Red gurnard	Sand fish	Lizard fish
1月以降の累積 Cumulative Total since Jan.,			787	643	100	1205	201	1867	393	1087
魚種別千分率 ‰			3	5	0	7	1	11	2	5
全国総数 Grand Total			232	328	34	482	75	738	173	367
北海道 Hokkaido	総数 Total					13		2	2	
東北区 North-east region	総数 Sub Total					11				
	宗谷 Soya					11				
	網走 Abashiri									
	根室 Nemuro									
南区 South-region	総数 Sub Total					1		2	2	
	釧路 Kushiro								1	
	十勝 Tokachi								0	
	日高 Hidaka					0				
	胆振 Iburi									
	渡島 Oshima					1		2		
西区 West-region	総数 Sub Total					1			0	
	留萌 Rumoe									
	石狩 Ishikari									
	後志 Shiribeshi					0			0	
	桧山 Hiyama					0				
太平洋 Pacific Ocean	総数 Total		0	2	5	39	15	82	0	69
北区 North-region	総数 Sub Total			0	0	23	0	34	0	
	青森 Aomori					10	0	4	0	
	岩手 Iwate					0	0	0		
	宮城 Miyagi					12		2	0	
	福島 Fukushima					0		4		
	茨城 Ibaragi		0	0		0	0	22		
中区 Middle-region	総数 Sub Total			1	2	4	10	8	0	8
	千葉 Chiba			0	1	3	6	0		
	東京 Tokyo				0					
	神奈川 Kanagawa				0	0	0	0		
	静岡 Shizuoka					0	0			1
	愛知 Aichi		0			1	2	6	0	6
	三重 Mie					0	0	0		0
南区 South-region	総数 Sub Total		0	0	3	11	4	39		50
	和歌山 Wakayama						0	0		0
	徳島 Tokushima				0	0	0	1		5
	高知 Kochi			0		4	1	3		15
	愛媛 Ehime		0		2	6	2	23		26
	大分 Oita									2
	宮崎 Miyazaki			0	0	0	0	10		8
日本海 Japan Sea	総数 Total		15	47	24	151	21	445	170	97
北区 North-region	総数 Sub Total				0	7	1	10	73	0
	青森 Aomori					0		0	0	
	秋田 Akita				0	2		6	1	
	山形 Yamagata				0		0	0	5	
	新潟 Niigata				0	4	1	2	22	
	富山 Toyama					0	0	0	7	
	石川 Ishikawa						0	0	35	0
西区 West-region	総数 Sub Total		15	47	23	144	20	435	97	96
	福井 Fukui				0	0	0	0	22	0
	京都 Kyoto					0	0	0	13	0
	兵庫 Hyogo				4		0	0	32	
	鳥取 Tottori				2	6	0	0	28	0
	島根 Shimane				1	33	4	24	0	11
	山口 Yamaguchi		15	47	14	104	14	409		84
東支那海区 East-china-region	総数 Total		216	278	3	276	37	207		162
	福岡 Fukuoka		61	122		124	13	62		61
	佐賀 Saga					0		6		2
	長崎 Nagasaki		154	155	3	150	25	132		95
	熊本 Kumamoto					0	0	0		
	鹿児島 Kagoshima		0	0	0	1	0	5		3
瀬戸内海区 Seto Inland Sea-region	総数 Total			0	1	1	0	0		36
	和歌山 Wakayama					0	0	0		22
	大阪 Osaka				0	0				
	兵庫 Hyogo					0				0
	岡山 Okayama					0				
	広島 Hiroshima					0				
	山口 Yamaguchi				0	0				6
	徳島 Tokushima				0	0		0		1
	香川 Kagawa			0						
	愛媛 Ehime				0	0		0		3
	福岡 Fukuoka									
	大分 Oita				0	0	0			4

県別統計 (3月)－(続)

SPECIES AND PREFECTURE (Mar.)－(continued)

漁獲量単位：千貫
Unit of catch: 1,000kan(=3.75metric tons)

魚類 Fishes							貝類 Shell fishes		魚種 Species / 府県 Prefecture
にぎす "Nigisu"	めぬけ Coral rock fish	きちじ Rock fish	いぼだい(しず) Butter fish	しいら Dolphin	いかなご Sand lance	その他の魚類 Other fishes	総数 Total	あわび Abalone	
249	683	1479	175	17	1994	16469	12182	222	1月以降の累積
1	3	9	1	0	27	84	60	0	魚種別千分率
94	226	615	74	9	1746	5466	3894	63	全国総数
	100	70			0	776	163	23	総数
						169	22		総数
						143			宗谷
						15	0		網走
						30	22		根室
	100	70				436	118	0	総数
	17	34				328	19		釧路
	39					26	7		十勝
	15	2				21	28		日高
	2	32				28	27		振胆
	26	0				30	35	0	渡島
					0	150	22	22	総数
						42	11	11	留萌
					0	99	4	4	石狩
						9	6	6	後志
50	124	544	9	6	236	1462	1525	17	総数
16	122	536		0	95	440	143	7	総数
	43	46				34	64	4	青森
0	46	346		0	0	26	4	2	岩手
15	8	109			94	178	37	0	宮城
0	0			0		156			福島
						41	36		茨城
34	1	5	9	2	141	685	1370	8	総数
	1	5	5			127	707	0	千葉
						25	250	0	東京
0			2	1		70	165	1	神奈川
20				0		78	23	3	静岡
12			0	0		321	124		愛知
			0	0	141	60	98	2	三重
0									
			0	4		337	10	1	総数
			0	0		14	1	0	和歌山
						18	0	0	和歌山
			0			98	1		徳島
						98	0	0	高知
						36	4	0	愛媛
0				4		70	1	0	大分
									宮崎
43	1	0	4		10	1031	56	12	総数
31	0	0							
						264	9	2	総数
6	0					26	1	1	青森
						31			秋田
11		0				20	0	0	山形
9						69	0	0	新潟
3						51	2		富山
						64	4	0	石川
12	1		4						
0					10	767	49	10	総数
0	1				9	41	1	0	福井
2					0	21	6	0	京都
0	0					24	1	0	兵庫
7					0	40	3	0	鳥取
						170	29	5	島根
			4			470	8	3	岡山
			60	2	67	1772	1106	8	総数
			7		67	725	569	1	福岡
					0	37	6	2	佐賀
			53			883	10	5	長崎
						41	171	0	熊本
				2		83	348	0	鹿児島
0									
				0	1431	425	1040	0	総数
0						29	3	0	
				0		23	110		和歌山
					807	36	101	0	大阪
					288	34	59		兵庫
					82	98	43		岡山
						62	447		広島
					34	22	4	0	山口
					200	33	126		徳島
					18	68	123	0	香川
						1	1		愛媛
						14	17		福岡

I－4 魚種別府

STATISTICS BY FISH

大海区 Regions	府県 Prefecture	魚種 Species	貝類 Shell fishes							
			さざえ Common spiny whelk	かき Oyster	はまぐり Hard clam	あさり Short necked clam	ほっきがい Hen clam	ほたてがい Common scallop	いたやがい Bay scallop	その他の貝類 Other shell fishes
1月以降の累積 Cumulative Total since Jan.,			282	408	871	2733	344	156	23	7140
魚種別千分率 ‰			1	1	4	20	1	0	0	29
全国総数 Grand Total			62	69	265	1333	126	18	14	1921
北海道 Hokkaido	総数 Total			0			114	14		11
東北区 North-east region	総数 Sub Total						21	0		1
	宗谷 Soya									
	網走 Abashiri							0		0
	根室 Nemuro						21			1
南区 South-region	総数 Sub Total			0			93	14		9
	釧路 Kushiro						19			
	十勝 Tokachi						6			1
	日高 Hidaka						20	7		0
	胆振 Iburi						21	3		1
	渡島 Oshima			0			25	3		6
西区 West-region	総数 Sub Total									0
	留萌 Rumoe									
	石狩 Ishikari									
	後志 Shiribeshi									0
	桧山 Hiyama									
太平洋 Pacific Ocean	総数 Total		46	34	253	703	12	3	0	454
北区 North-region	総数 Sub Total			0	35	13	12	3		69
	青森 Aomori					1	8	3		45
	岩手 Iwate						0			1
	宮城 Miyagi			0	0	12	2			21
	福島 Fukushima									
	茨城 Ibaragi				35		0			1
中区 Middle-region	総数 Sub Total		43	31	217	688			0	381
	千葉 Chiba		3	8	177	363				154
	東京 Tokyo		11	3	15	136				82
	神奈川 Kanagawa		2		6	71				83
	静岡 Shizuoka		18		0	0				0
	愛知 Aichi			15	1	80				27
	三重 Mie		8	5	14	34			0	32
南区 South-region	総数 Sub Total		3	1	0	1				2
	和歌山 Wakayama			0		0				0
	徳島 Tokushima		0							0
	高知 Kochi			1						0
	愛媛 Ehime		0							
	大分 Ōita		1	0	0	1				0
	宮崎 Miyazaki		0		0					0
日本海 Japan Sea	総数 Total		20	0	1	5			1	17
北区 North-region	総数 Sub Total		0		0	1			1	2
	青森 Aomori									
	秋田 Akita									
	山形 Yamagata					0				0
	新潟 Niigata		0							0
	富山 Toyama									2
	石川 Ishikawa		0		0	1			1	0
西区 West-region	総数 Sub Total		20	0	0	3				14
	福井 Fukui		0							0
	京都 Kyoto		1			3				0
	兵庫 Hyogo		100							0
	鳥取 Tottori		0	0	0					1
	島根 Shimane		12		0					11
	山口 Yamaguchi		5							0
東支那海区 East-china-region	総数 Total		7	1	3	555			9	519
	福岡 Fukuoka		1	1		429				135
	佐賀 Saga		1	0						2
	長崎 Nagasaki		4	0		0				0
	熊本 Kumamoto		0		3	125				42
	鹿児島 Kagoshima								9	338
瀬戸内海区 Seto Inland Sea-region	総数 Total		8	33	6	69			2	919
	和歌山 Wakayama		0							2
	大阪 Ōsaka			2		5				102
	兵庫 Hyogo		4	0	0	26				69
	岡山 Okayama			16	0	24				18
	広島 Hiroshima		0		0	0			2	40
	山口 Yamaguchi		1	3		1				440
	徳島 Tokushima		0	1	0	0				1
	香川 Kagawa			6						120
	愛媛 Ehime		1	0	0	1				120
	福岡 Fukuoka				0					1
	大分 Ōita		0	2	3	8				1

県別統計 (3月)－(続)

SPECIES AND PREFECTURE (Mar.)－(continued)

漁獲量単位：千 貫
Unit of catch: 1,000kan(=3.75metric tons)

総数 Total	いか類 Squids: するめいか Common squid	いか類 Squids: その他のいか Other squids	たこ Octopus	えび類 Shrimps and lobsters: いせえび Spiny lobster	えび類 Shrimps and lobsters: くるまえび Prawn or common shrimp	えび類 Shrimps and lobsters: その他のえび類 Other shrimps & lobsters	かに類 Crabs: たらばがに King crab	かに類 Crabs: ずわいがに Red crab	魚種 Species / 府県 Prefecture
11914	2503	2720	2297	74	62	1339	196	884	1月以降の累積
57	2	16	10	0	0	8	2	3	魚種別千分率
3740	161	1055	665	30	14	551	162	230	全国総数
892		0	279			26	155		総数
561			16						
193			16				154		総数
367							153		宗谷網走
1							0		根室
							1		
259			201			15	1		総数
70			58			12			釧路
8			2			0	0		十勝
114			113			0	0		日高
37			10			1	1		胆振
27			16			0			渡島
71		0	60			10			総数
31			23			8			檜山
37		0	34			2			爾志
2			2						留萌
1009	60	335	192	23	7	243		0	総数
370	9	86	159		3	17			総数
47		13	8			0			石狩
33			23						後志
123	0	0	51			14			青森
77	8		62		3				岩手
89		73	13			2			宮城
									福島
									茨城
482	47	121	31	13	3	217		0	総数
66	3	32	9	0	0	16			千葉
18		0		2		13			東京
86	6	66	2	1	0	2			神奈川
171	34	3	1	1	0	128		0	静岡
103	2	11	8		3	49			愛知
35	0	7	8	6	0	6			三重
156	3	126	1	10	0	8			総数
7	0	2	0	4					和歌山
10	1	4	0	1		1			徳島
9	1	6	0	0		1			高知
83	0	80	0	0		0			愛媛
28		22	0	0	0	1			大分
16		8	0	2	0	4			宮崎
800	30	241	57			128	6	230	総数
194	19	48	26			38	5	40	総数
22		21	0			0			青森
11	1	1	1			4	0		秋田
23		12	1			8		1	山形
50	0	8	10			13		12	新潟
44	16	3	1			8		13	富山
42	1	1	11			3	4	13	石川
606	10	192	31			90	1	189	総数
99	0	4	4			5	1	42	福井
64	7	12	2			0		2	京都
79	0	0	4			2	0	66	兵庫
80		2	7			4		63	鳥取
127	2	35	6			67		14	島根
155		136	6			10			岡山
547	91	368	25	7	3	31			総数
141	2	113	10		0	8			岡山
26		12	3			3			広島
337	86	218	6	4	0	11			山口
31	0	18	2	0	1	6			福岡
11	0	5	1	1	1	0			佐賀
									長崎
									熊本
									大分
									宮崎
									鹿児島
490		110	110	0	3	122			総数
55		39	1	0	2	7			和歌山
27		0	3			20			大阪
92		31	36	0	0	6			兵庫
24		0	9			5			岡山
64		6	15			11			広島
87		1	16		0	25			山口
29		17	0	0	0	7			徳島
47		1	15		0	16			香川
43		6	6		0	18			愛媛
5		1	3						福岡
14		3	3		0	1			大分

I－4 魚種別府

STATISTICS BY FISH

大海区 Regions / 府県 Prefecture / 魚種 Species	その他の水産動物 Other marine animals					藻		
	かに類 Crab		うに	なまこ	その他の水産動物	総数	こんぶ	わかめ
	がざみ Blue crab	その他のかに類 Other crabs	Sea urchin	Sea cucumber	Other marine animals	Total	Kelp	"Wakame"
1月以降の累積 Cumulative Total since Jan.,	60	648	25	782	295	3505	72	650
魚種別千分率 ‰	0	7	0	2	2	35	0	6
全国総数 Grand Total	27	477	12	171	159	2292	37	557
北海道 Hokkaido 総数 Total		416	1	7	4	216	36	78
北海道 Hokkaido 東北区 North-east region 総数 Sub Total		390						
北海道 Hokkaido 東北区 North-east region 宗谷 Soya		23						
北海道 Hokkaido 東北区 North-east region 網走 Abashiri		366						
北海道 Hokkaido 東北区 North-east region 根室 Nemuro								
北海道 Hokkaido 南区 South-region 総数 Sub Total		26	1	7	4	214	36	78
北海道 Hokkaido 南区 South-region 釧路 Kushiro		0			4			
北海道 Hokkaido 南区 South-region 十勝 Tokachi		0				36	36	
北海道 Hokkaido 南区 South-region 日高 Hidaka		19	1	2	0	55		48
北海道 Hokkaido 南区 South-region 胆振 Iburi		6	0	4	0	122	0	29
北海道 Hokkaido 南区 South-region 渡島 Oshima								
北海道 Hokkaido 西区 West-region 総数 Sub Total						2	0	0
北海道 Hokkaido 西区 West-region 留萌 Rumoe								
北海道 Hokkaido 西区 West-region 石狩 Ishikari						1	0	0
北海道 Hokkaido 西区 West-region 後志 Shiribeshi						1		
北海道 Hokkaido 西区 West-region 檜山 Hiyama								
太平洋 Pacific Ocean 総数 Total	12	30	5	32	67	1491	0	138
太平洋 Pacific Ocean 北区 North-region 総数 Sub Total		6	2	22	63	201	0	15
太平洋 Pacific Ocean 北区 North-region 青森 Aomori		3	1	20	0	6	0	2
太平洋 Pacific Ocean 北区 North-region 岩手 Iwate		0	0	0	8	61		11
太平洋 Pacific Ocean 北区 North-region 宮城 Miyagi		2	0	1	51	133		2
太平洋 Pacific Ocean 北区 North-region 福島 Fukushima		0			2			
太平洋 Pacific Ocean 北区 North-region 茨城 Ibaragi		0				1		
太平洋 Pacific Ocean 中区 Middle-region 総数 Sub Total	12	23		7	4	920		118
太平洋 Pacific Ocean 中区 Middle-region 千葉 Chiba	1	2			0	337		10
太平洋 Pacific Ocean 中区 Middle-region 東京 Tōkyō	2				0	5		
太平洋 Pacific Ocean 中区 Middle-region 神奈川 Kanagawa	2	0		1	1	134		57
太平洋 Pacific Ocean 中区 Middle-region 静岡 Shizuoka		1		0		18		13
太平洋 Pacific Ocean 中区 Middle-region 愛知 Aichi	2	16		6	2	401		23
太平洋 Pacific Ocean 中区 Middle-region 三重 Mie	3	3		0		23		14
太平洋 Pacific Ocean 南区 South-region 総数 Sub Total		0	3	1		370		3
太平洋 Pacific Ocean 南区 South-region 和歌山 Wakayama			0			7		2
太平洋 Pacific Ocean 南区 South-region 徳島 Tokushima			1	0		18		1
太平洋 Pacific Ocean 南区 South-region 高知 Kōchi		0				3		
太平洋 Pacific Ocean 南区 South-region 愛媛 Ehime				0		278		
太平洋 Pacific Ocean 南区 South-region 大分 Ōita			1	1		62		0
太平洋 Pacific Ocean 南区 South-region 宮崎 Miyazaki		0	0			0		
日本海 Japan Sea 総数 Total		17	0	10	76	221		53
日本海 Japan Sea 北区 North-region 総数 Sub Total		6		5	3	2		0
日本海 Japan Sea 北区 North-region 青森 Aomori								
日本海 Japan Sea 北区 North-region 秋田 Akita		2		0				
日本海 Japan Sea 北区 North-region 山形 Yamagata		0			0	0		
日本海 Japan Sea 北区 North-region 新潟 Niigata		1		0	3	0		
日本海 Japan Sea 北区 North-region 富山 Toyama		0		0		0		
日本海 Japan Sea 北区 North-region 石川 Ishikawa		2		4		0		0
日本海 Japan Sea 西区 West-region 総数 Sub Total		11	0	5	73	218		52
日本海 Japan Sea 西区 West-region 福井 Fukui		4		0	35	1		0
日本海 Japan Sea 西区 West-region 京都 Kyōto		0		2	36	4		0
日本海 Japan Sea 西区 West-region 兵庫 Hyogo		5		0	0			
日本海 Japan Sea 西区 West-region 鳥取 Tottori		1			0	0		0
日本海 Japan Sea 西区 West-region 島根 Shimane		0		2		181		21
日本海 Japan Sea 西区 West-region 山口 Yamaguchi		0	0	0		30		30
東支那海区 East-china-region 総数 Total	0	5	3	7	3	299		261
東支那海区 East-china-region 福岡 Fukuoka		1		3		43		42
東支那海区 East-china-region 佐賀 Saga		3		1	0	7		4
東支那海区 East-china-region 長崎 Nagasaki	0	0	3	2	2	169		162
東支那海区 East-china-region 熊本 Kumamoto	0	0	0	0	0	78		49
東支那海区 East-china-region 鹿児島 Kagoshima		0		0		1		1
瀬戸内海区 Seto Inland Sea-region 総数 Total	14	6	1	113	7	63		25
瀬戸内海区 Seto Inland Sea-region 和歌山 Wakayama	2	0		1		9		9
瀬戸内海区 Seto Inland Sea-region 大阪 Ōsaka	3			0	0	0		0
瀬戸内海区 Seto Inland Sea-region 兵庫 Hyogo	0	0	1	15	0	9		8
瀬戸内海区 Seto Inland Sea-region 岡山 Okayama		1		5	1	0		0
瀬戸内海区 Seto Inland Sea-region 広島 Hiroshima	0	1		27	1	0		0
瀬戸内海区 Seto Inland Sea-region 山口 Yamaguchi	1	2		39		6		3
瀬戸内海区 Seto Inland Sea-region 徳島 Tokushima	0			3		4		2
瀬戸内海区 Seto Inland Sea-region 香川 Kagawa	2	0	0	10		1		
瀬戸内海区 Seto Inland Sea-region 愛媛 Ehime	3	0		7		16		0
瀬戸内海区 Seto Inland Sea-region 福岡 Fukuoka	0	0						
瀬戸内海区 Seto Inland Sea-region 大分 Ōita	0			2	3	14		

県別統計 (3月)−(続)

SPECIES AND PREFECTURE (Mar.)−(concluded)

漁獲量単位：千 貫
Unit of catch: 1,000kan(=3.75metric tons)

類 Sea weeds						魚種 Species / 府県 Prefecture
あまのり Laver	てんぐさ Agar-agar	ぎんなんそう Buddha's ear	ほんだわら Horsetail tang	あらめ・かじめ Sea trumpet	その他の藻類 Other sea weeds	
20	454	16	313	21	1956	1月以降の累積
0	6	0	4	0	15	魚種別千分率
6	393	16	263	21	996	全国総数
		16			85	総数
						総数
						宗谷
						網走
						根室
		16			83	総数
						釧路
						十勝
		2			4	日高
		13			79	渡島
					2	総数
						留萌
						石狩
					1	後志
					1	桧山
3	393		109	20	825	総数
3	1				160	総数
1	1				3	青森
1					46	岩手
					129	宮城
						福島
					1	茨城
0	389		13	20	376	総数
	1				324	千葉
0	5					東京
	11		13	9	42	神奈川
	1			3	0	静岡
	369			8		愛知
0					8	三重
	2		95		268	総数
					5	和歌山
					17	徳島
	2				1	高知
			35		242	愛媛
	0		60		1	大分
					0	宮崎
0	0		154	0	12	総数
0				0	1	総数
						青森
					0	秋田
0				0	0	山形
0					0	新潟
						富山
						石川
	0		154		10	総数
	0		1		0	福井
					4	京都
						兵庫
			153			鳥取
	0				6	島根
2					36	総数
0					0	福岡
1					2	佐賀
					4	長崎
					26	熊本
					0	鹿児島
0					37	総数
					0	和歌山
0						大阪
					0	兵庫
						岡山
						広島
					2	山口
0					2	徳島
					1	香川
					16	愛媛
					14	福岡
						大分

I－5 魚種別府県別統計
STATISTICS BY FISH

大海区 Regions	府県 Prefecture	魚種 Species	府県別千分率 ‰	総数 Grand Total	魚 総数 Total	魚 にしん Herring	魚 いわし類 Sardines まいわし Pilchard	魚 いわし類 Sardines うるめいわし Round herring	魚 いわし類 Sardines かたくちいわし Anchovy	魚 しらす Larval fish
1月以降の累積 Cumulative Total since Jan.,				323598	282687	67255	28019	3762	15183	1059
魚種別千分率 ‰				1000‰	907	423	55	14	19	4
全国総数 Grand Total			1000‰	144505	131196	61156	8017	2088	2769	719
北海道 Hokkaido	総数 Total		543	78574	76333	61156				
東北区 North-east region	総数 Sub Total		178	25640	25140	18745				
	宗谷 Soya		145	21008	20892	18733				
	網走 Abashiri		25	3675	3195	10				
	根室 Nemuro		8	1156	1053	1				
南区 South-region	総数 Sub Total		36	5345	4031	142				
	釧路 Kushiro		5	808	585	111				
	十勝 Tokachi		0	83	30	0				
	日高 Hidaka		1	188	57					
	胆振 Iburi		1	236	164	3				
	渡島 Oshima		27	4029	3192	26				
西区 West-region	総数 Sub Total		327	47387	47160	42268				
	留萌 Rumoe		245	35437	35428	35243				
	石狩 Ishikari		48	7036	7035	7023				
	後志 Shiribeshi		11	1691	1606	1				
	檜山 Hiyama		22	3222	3090					
太平洋 Pacific Ocean	総数 Total		151	21877	16561	0	36	13	1871	575
北区 North-region	総数 Sub Total		41	5934	4477	0	4	0	126	94
	青森 Aomori		6	894	707					
	岩手 Iwate		4	657	275		0			58
	宮城 Miyagi		18	2672	2081	0			0	
	福島 Fukushima		6	888	819		0			
	茨城 Ibaragi		5	821	593		4	0	126	36
中区 Middle-region	総数 Sub Total		90	13045	9497		10	5	1254	346
	千葉 Chiba		23	3462	2163		4	1	887	11
	東京 Tokyo		9	1312	846					
	神奈川 Kanagawa		11	1658	1448		1	3	38	39
	静岡 Shizuoka		19	2824	2618		1	0	299	248
	愛知 Aichi		10	1520	777				0	0
	三重 Mie		15	2265	1643		3	0	27	46
南区 South-region	総数 Sub Total		20	2898	2585		20	8	491	135
	和歌山 Wakayama		3	546	473		0	0	39	3
	徳島 Tokushima		0	96	72				4	
	高知 Kochi		6	932	908		2		68	107
	愛媛 Ehime		5	767	670		15	2	322	5
	大分 Oita		1	154	74				5	17
	宮崎 Miyazaki		2	400	386		1	3	49	0
日本海 Japan Sea	総数 Total		124	18020	16390		4393	1565	151	16
北区 North-region	総数 Sub Total		41	5967	5613		2519	235	96	
	青森 Aomori		1	230	161					
	秋田 Akita		1	236	224					
	山形 Yamagata		1	155	141		1		0	
	新潟 Niigata		5	813	736		87			
	富山 Toyama		4	589	456		52	3	89	
	石川 Ishikawa		27	3942	3893		2379	232	7	
西区 West-region	総数 Sub Total		83	12053	10777		1873	1329	55	16
	福井 Fukui		10	1452	1284		445	68	0	1
	京都 Kyoto		6	957	811		91	54	44	0
	兵庫 Hyogo		9	1380	1348		20	39	0	
	鳥取 Tottori		22	3270	3225		762	985	0	0
	島根 Shimane		10	1572	943		79	79	10	2
	山口 Yamaguchi		23	3419	3164		474	81	0	12
東支那海区 East-china-region	総数 Total		141	20376	17514		3584	509	310	115
	福岡 Fukuoka		24	3601	2327		13		31	23
	佐賀 Saga		1	259	188		17	11	11	
	長崎 Nagasaki		89	12983	12265		3319	492	101	67
	熊本 Kumamoto		11	1649	1112		95	0	60	
	鹿児島 Kagoshima		13	1881	1621		139	6	104	25
瀬戸内海区 Seto Inland Sea-region	総数 Total		39	5655	4395		2		435	11
	和歌山 Wakayama		2	306	244				29	10
	大阪 Osaka		1	244	91					0
	兵庫 Hyogo		16	2359	2123					
	岡山 Okayama		2	377	332					
	広島 Hiroshima		2	423	323				151	
	山口 Yamaguchi		3	452	234		0		41	
	徳島 Tokushima		2	347	277				164	0
	香川 Kagawa		3	540	403				0	
	愛媛 Ehime		2	341	247				4	
	福岡 Fukuoka		0	113	35		1		0	
	大分 Oita		1	149	81				43	

県別統計 (4月)

SPECIES AND PREFECTURE (Apr.)

漁獲量単位：千貫
Unit of catch: 1,000kan(3.75metric tons)

類 Fishes									魚種 Species / 府県 Prefecture
かつを類 Bonitoes		まぐろ類 Tunas				かじき類 Sword fishes			
かつを Skipjack	そーだがつを Frigate mackerel	まぐろ (くろまぐろ) Blue fin tuna	びんなが Albacore	めばち Big-eyed tuna	きわだ Yellow fin tuna	まかじき Striped marlin	めかじき Broadbill swordfish	くろかわ (しろかわを含む) Black marlin	
2026	1572	948	4153	3109	2511	359	778	1133	1月以降の累積
8	1	1	4	4	4	0	0	2	魚種別千分率
1265	190	205	652	636	706	94	138	306	全国総数
									総数
									総数 宗谷
									網走
									根室
									総数 釧路
									十勝
									日高
									胆振
									渡島
									総数 檜山
									爾志
									留萌
									石狩
									後志
									檜山
868	185	201	636	612	620	88	135	286	総数
0		2	130	36	8	8	82	1	総数 青森
			0	0			0		岩手
		0	0				0		宮城
0		1	19	20	4	7	75	1	秋田
				0	0		0	0	山形
0		1	110	15	3	1	6		福島
									茨城
515	0	138	490	563	558	76	51	282	総数
1		2	3	13	4	7	19	0	千葉
0	0	25	106	144	106	11	21	80	東京
11	0	36	63	276	237	5	7	167	神奈川
419	0	66	310	122	200	50	1	33	静岡
		0	2	5	6	0	0	1	愛知
62	0	5	4	1	2	0	0	0	三重
352	182	59	15	12	53	4	1	1	総数
59	12	16	15	12	17	2	1	0	和歌山
1	0	0		0	0	0			徳島
148	114	16	0	0	10	0	0	0	高知
64	6	22	0			0			愛媛
		0							大分
77	47	3	0	0	24	0	0	1	宮崎
0		0			0	0			総数
		0							総数 青森
									秋田
									山形
		0							新潟
		0							富山
		0							石川
0		0			0	0			総数
		0				0			福井
		0							京都
		0							兵庫
		0							鳥取
0		0			0				島根
		0							山口
416	7	0	10	7	71	4	0	16	総数
				0	0	0	0	1	福岡
									佐賀
		0		0					長崎
416	7	0	10	7	71	3	0	15	熊本 鹿児島
0	0	3	4	15	14	1	2	4	総数
0	0	2							
0		0	4	15	14	1	2	3	和歌山
									大阪
									兵庫
									岡山
									広島
									山口
									徳島
									香川
								0	愛媛
									福岡
									大分

I－5 魚種別府
STATISTICS BY FISH

大海区 Regions	府県 Prefecture	魚種 Species	魚							
			さば（まさば、ごまさばを含む）	ぶり（ひらまさ、かんぱちを含む）	たら類 Cods		さめ類 Sharks			
					たら	すけそーだら	よしきりざめ	ねずみざめ（もーかざめ）	あぶらつのざめ（あぶらざめ）	その他のさめ類
			Mackerel	Yellow tail	Cod	Alaskapollack	Great blue shark	Salmon shark	Dog fish	Other sharks
1月以降の累積 Cumulative Total since Jan.,			12730	5705	3185	29371	1417	239	3869	1834
魚種別千分率 ‰			41	11	4	59	2	0	5	5
全国総数 Grand Total			6032	1612	712	8658	357	47	794	729
北海道 Hokkaido	総数 Total				571	6402		0	54	11
北海道 Hokkaido	東北区 North-east region	総数 Sub Total			513	5309		0	54	
北海道 Hokkaido	東北区 North-east region	宗谷 Soya			349	1457				
北海道 Hokkaido	東北区 North-east region	網走 Abashiri			5	3106				
北海道 Hokkaido	東北区 North-east region	根室 Nemuro			158	744		0	54	
北海道 Hokkaido	南区 South-region	総数 Sub Total			17	142			0	0
北海道 Hokkaido	南区 South-region	釧路 Kushiro			16	36				
北海道 Hokkaido	南区 South-region	十勝 Tokachi			0	3				
北海道 Hokkaido	南区 South-region	日高 Hidaka			0	4			0	0
北海道 Hokkaido	南区 South-region	胆振 Iburi			0	9			0	
北海道 Hokkaido	南区 South-region	渡島 Oshima			0	88			0	0
北海道 Hokkaido	西区 West-region	総数 Sub Total			39	950				10
北海道 Hokkaido	西区 West-region	留萌 Rumoe			7	48				
北海道 Hokkaido	西区 West-region	石狩 Ishikari								
北海道 Hokkaido	西区 West-region	後志 Shiribeshi			32	611				10
北海道 Hokkaido	西区 West-region	檜山 Hiyama			0	291				
太平洋 Pacific Ocean	総数 Total		1382	938	94	408	333	40	465	128
太平洋 Pacific Ocean	北区 North-region	総数 Sub Total	112	13	94	408	216	34	461	41
太平洋 Pacific Ocean	北区 North-region	青森 Aomori			2	132		1	72	6
太平洋 Pacific Ocean	北区 North-region	岩手 Iwate		0	7	18	10	10	30	4
太平洋 Pacific Ocean	北区 North-region	宮城 Miyagi	0	0	46	256	166	22	165	25
太平洋 Pacific Ocean	北区 North-region	福島 Fukushima	0	8	35	0	0	0	193	0
太平洋 Pacific Ocean	北区 North-region	茨城 Ibaragi	111	4	0		38	0	0	4
太平洋 Pacific Ocean	中区 Middle-region	総数 Sub Total	1220	795			96	5	0	62
太平洋 Pacific Ocean	中区 Middle-region	千葉 Chiba	521	297			35	0	0	29
太平洋 Pacific Ocean	中区 Middle-region	東京 Tokyo	66	0			43			11
太平洋 Pacific Ocean	中区 Middle-region	神奈川 Kanagawa	126	273			11	3		12
太平洋 Pacific Ocean	中区 Middle-region	静岡 Shizuoka	500	129			3	1		1
太平洋 Pacific Ocean	中区 Middle-region	愛知 Aichi								5
太平洋 Pacific Ocean	中区 Middle-region	三重 Mie	5	94			2	0		1
太平洋 Pacific Ocean	南区 South-region	総数 Sub Total	50	129			20	0	4	24
太平洋 Pacific Ocean	南区 South-region	和歌山 Wakayama	23	39			16			6
太平洋 Pacific Ocean	南区 South-region	徳島 Tokushima	2	5						1
太平洋 Pacific Ocean	南区 South-region	高知 Kochi	21	34			1			4
太平洋 Pacific Ocean	南区 South-region	愛媛 Ehime	1	7			1	0	4	5
太平洋 Pacific Ocean	南区 South-region	大分 Ōita	0	14						0
太平洋 Pacific Ocean	南区 South-region	宮崎 Miyazaki	0	27			0	0		5
日本海 Japan Sea	総数 Total		2290	193	46	1847	0	6	274	141
日本海 Japan Sea	北区 North-region	総数 Sub Total	836	6	11	695	0	6	237	1
日本海 Japan Sea	北区 North-region	青森 Aomori	0	0	0	0		6	6	
日本海 Japan Sea	北区 North-region	秋田 Akita			2	2			106	
日本海 Japan Sea	北区 North-region	山形 Yamagata		0	2	2			91	0
日本海 Japan Sea	北区 North-region	新潟 Niigata	51	1	5	353		0	20	0
日本海 Japan Sea	北区 North-region	富山 Toyama	27	0	0	124			11	0
日本海 Japan Sea	北区 North-region	石川 Ishikawa	756	3	0	213	0		0	0
日本海 Japan Sea	西区 West-region	総数 Sub Total	1454	186	34	1152	0		36	139
日本海 Japan Sea	西区 West-region	福井 Fukui	29	2	2	233			0	1
日本海 Japan Sea	西区 West-region	京都 Kyoto	84	5	2	20			3	
日本海 Japan Sea	西区 West-region	兵庫 Hyogo	50	7	15	794			15	0
日本海 Japan Sea	西区 West-region	鳥取 Tottori	990	10	14	103	0		6	13
日本海 Japan Sea	西区 West-region	島根 Shimane	157	86	1	0			9	8
日本海 Japan Sea	西区 West-region	山口 Yamaguchi	141	71					1	115
東支那海区 East-china-region	総数 Total		2349	475			14			445
東支那海区 East-china-region	福岡 Fukuoka		70	2						104
東支那海区 East-china-region	佐賀 Saga		3	4						0
東支那海区 East-china-region	長崎 Nagasaki		2120	405						263
東支那海区 East-china-region	熊本 Kumamoto		0	0						3
東支那海区 East-china-region	鹿児島 Kagoshima		154	62			14			73
瀬戸内海区 Seto Inland Sea-region	総数 Total		9	5			8	0		3
瀬戸内海区 Seto Inland Sea-region	和歌山 Wakayama		7	3						0
瀬戸内海区 Seto Inland Sea-region	大阪 Ōsaka						8			2
瀬戸内海区 Seto Inland Sea-region	兵庫 Hyogo									
瀬戸内海区 Seto Inland Sea-region	岡山 Okayama							0		0
瀬戸内海区 Seto Inland Sea-region	広島 Hiroshima									0
瀬戸内海区 Seto Inland Sea-region	山口 Yamaguchi			0				0		
瀬戸内海区 Seto Inland Sea-region	徳島 Tokushima		2	0						
瀬戸内海区 Seto Inland Sea-region	香川 Kagawa									
瀬戸内海区 Seto Inland Sea-region	愛媛 Ehime			0			0			0
瀬戸内海区 Seto Inland Sea-region	福岡 Fukuoka									
瀬戸内海区 Seto Inland Sea-region	大分 Ōita			0						0

県別統計 (4月)--(続)

SPECIES AND PREFECTURE (Apr.)-(continued)

漁獲量単位：千貫 Unit of catch: 1,000kan (3.75metric tons)

魚種 Species / 府県 Prefecture	類 Fishes								
	たい類 Sea breams				ひらめ・かれい類 Halibuts and flounders				
	まだい Red sea bream	ちだい Crimson tai	きだい (れんこだい) Yellow sea bream	くろだい (ちぬ) Black sea bream	ひらめ Bastard halibut	まがれい Flat fish	あぶらがれい Arrow-toothed halibut	そうはちがれい "Sohachigarei"	めいたがれい Frog flounder
1月以降の累積	1547	179	1025	197	1370	963	1221	600	139
魚種別千分率	3	0	2	0	1	1	1	0	0
全国総数	531	37	343	119	284	248	153	118	29
総数					47	15	11	59	16
総数						9	0	22	
宗谷						8		21	
網走						0	0	0	
根室									
総数					1	0	11	18	16
釧路							0	7	
十勝						0		1	0
日高						0	2	2	5
胆振					0	0	8	7	10
渡島					0	0	0	0	
総数					46	5		18	0
留萌					1	0			
石狩									
後志					17	4		18	0
檜山					27	0			
総数	77	8	8	11	94	34	138	17	2
総数	8	2		0	51	31	138	17	1
青森	0				26	1	44	10	
岩手				0	1	1	3	0	
宮城	0			0	11	23	90	7	1
福島	0				9	3			0
茨城	7	2		0	3	0			0
総数	32	0	2	9	40	2	0		0
千葉	11		0	3	30	1	0		0
東京			0						
神奈川	2	0	0	0	4	1			
静岡	8		0	1	2				
愛知	0	0	2	2	2				
三重	9	0	0	0	0				
総数	36	5	5	2	1	0			0
和歌山	7	0	0	0	0	0			
徳島	2	0	1		0				
高知	5	3	0	0	0				
愛媛	9	0	1	0	0				0
大分	7	0		0	0				
宮崎	4	0	1	0	0	0			
総数	85	15	63	8	94	187	4	41	9
総数	11	4		2	37	12	0	3	
青森	0				4			0	
秋田	2				8				
山形		0			1	0		0	
新潟	1	3		1	18	11	0	0	
富山	0			0	1	0	0	1	
石川	6	0		1	2	0	0	0	
総数	74	11	63	5	57	174	3	38	9
京都府	6	0	2	1	4	1			2
大阪府	4	0		0	1	4			
兵庫県	1	0		0	0	121	0	22	
鳥取	3	0	0	0	1	14	3	12	
島根	16	6	13	1	25	50		2	5
山口	42	3	46	2	24	3			1
総数	187	12	271	68	35	1			
福岡	64	0	74	3	11	0			
佐賀	7	0	2	1	0	0			
長崎	92	2	191	52	22	0			
熊本	12	0	0	9	0				
鹿児島	10	9	2	1	0	0			
総数	181	0	0	31	12	9			1
和歌山	8	0	0	0	0	3			0
大阪府	0			0		0			0
兵庫県	7			0	0				
広島	0			3	0	0			
鳥取	27			11	0	0			
島根	65			4	2				
山口	6		0	0	0				
徳島	20			3	5				0
香川	32			2	0	5			
愛媛	0		0	1					0
福岡	11	0		1	1	0			0
大分									

I－5 魚種別府
STATISTICS BY FISH

大海区 Regions	府県 Prefecture	魚種 Species	魚							
			かれい・ひらめ類 Halibuts and flounders				さわら	ほっけ	あじ類（まあじ，むろあじを含む）	とびうお
			むしがれい Roundnose flounder	あかがれい Flathead flounder	ばばがれい Slime flounder	その他のかれい類 Other flounders	Spanish mackerel	Atka mackerel	Horse mackerel	Flying fish
1月以降の累積 Cumulative Total since Jan.,			333	782	1478	7032	146	12263	8282	337
魚種別千分率 ‰			0	1	1	10	0	47	36	1
全国総数 Grand Total			87	253	236	1527	44	6871	5271	201
北海道 Hokkaidō	総数 Total		14	43	57	389		6689		
北海道 Hokkaidō	東北区 North-east region	総数 Sub Total		16		156		191		
北海道 Hokkaidō	東北区 North-east region	宗谷 Soya		13		45		191		
北海道 Hokkaidō	東北区 North-east region	網走 Abashiri		3		40		0		
北海道 Hokkaidō	東北区 North-east region	根室 Nemuro				70				
北海道 Hokkaidō	南区 South-region	総数 Sub Total	4	19	57	68		2990		
北海道 Hokkaidō	南区 South-region	釧路 Kushiro			32	23		3		
北海道 Hokkaidō	南区 South-region	十勝 Tokachi			0	2		0		
北海道 Hokkaidō	南区 South-region	日高 Hidaka	4	0	1	6		0		
北海道 Hokkaidō	南区 South-region	胆振 Iburi		18	3	13		1		
北海道 Hokkaidō	南区 South-region	渡島 Oshima		0	0	23		2985		
北海道 Hokkaidō	西区 West-region	総数 Sub Total	10	7		164		3507		
北海道 Hokkaidō	西区 West-region	留萌 Rumoe				27		79		
北海道 Hokkaidō	西区 West-region	石狩 Ishikari				1		0		
北海道 Hokkaidō	西区 West-region	後志 Shiribeshi	10	7		133		677		
北海道 Hokkaidō	西区 West-region	檜山 Hiyama				2		2749		
太平洋 Pacific Ocean	総数 Total		23	4	38	325	38	5	612	191
太平洋 Pacific Ocean	北区 North-region	総数 Sub Total	16	4	38	264	0	5	42	
太平洋 Pacific Ocean	北区 North-region	青森 Aomori	0	1	6	77		3		
太平洋 Pacific Ocean	北区 North-region	岩手 Iwate	1	0	3	16		0		
太平洋 Pacific Ocean	北区 North-region	宮城 Miyagi	11	1	23	74	0	1		
太平洋 Pacific Ocean	北区 North-region	福島 Fukushima	0	0		92			23	
太平洋 Pacific Ocean	北区 North-region	茨城 Ibaragi	3	0	2	3			18	
太平洋 Pacific Ocean	中区 Middle-region	総数 Sub Total	6			58	5		220	186
太平洋 Pacific Ocean	中区 Middle-region	千葉 Chiba	5			10			26	0
太平洋 Pacific Ocean	中区 Middle-region	東京 Tokyo				0			0	167
太平洋 Pacific Ocean	中区 Middle-region	神奈川 Kanagawa	0			0	0		48	
太平洋 Pacific Ocean	中区 Middle-region	静岡 Shizuoka	0			0	1		73	
太平洋 Pacific Ocean	中区 Middle-region	愛知 Aichi				37	0		2	
太平洋 Pacific Ocean	中区 Middle-region	三重 Mie				8	3		68	0
太平洋 Pacific Ocean	南区 South-region	総数 Sub Total	0			2	33		350	2
太平洋 Pacific Ocean	南区 South-region	和歌山 Wakayama				0	14		93	0
太平洋 Pacific Ocean	南区 South-region	徳島 Tokushima				0	0		23	
太平洋 Pacific Ocean	南区 South-region	高知 Kochi				0	10		170	0
太平洋 Pacific Ocean	南区 South-region	愛媛 Ehime	0			0	0		17	
太平洋 Pacific Ocean	南区 South-region	大分 Ōita				0	4		4	
太平洋 Pacific Ocean	南区 South-region	宮崎 Miyazaki				0	2		40	1
日本海 Japan Sea	総数 Total		48	205	130	567	1	176	667	
日本海 Japan Sea	北区 North-region	総数 Sub Total	16	50	4	57		176	228	
日本海 Japan Sea	北区 North-region	青森 Aomori	3			1		116		
日本海 Japan Sea	北区 North-region	秋田 Akita				13		46		
日本海 Japan Sea	北区 North-region	山形 Yamagata	0	0		10		4		
日本海 Japan Sea	北区 North-region	新潟 Niigata	11	7	0	16		6	25	
日本海 Japan Sea	北区 North-region	富山 Toyama		1	1	2		0	91	
日本海 Japan Sea	北区 North-region	石川 Ishikawa	0	41	2	11		1	111	
日本海 Japan Sea	西区 West-region	総数 Sub Total	32	154	125	510	1		638	
日本海 Japan Sea	西区 West-region	福井 Fukui		60	21	88			145	
日本海 Japan Sea	西区 West-region	京都 Kyōto				67			389	
日本海 Japan Sea	西区 West-region	兵庫 Hyogo		8	103	4			10	
日本海 Japan Sea	西区 West-region	鳥取 Tottori	0	83		88			37	
日本海 Japan Sea	西区 West-region	島根 Shimane	31	0		72	0		35	
日本海 Japan Sea	西区 West-region	山口 Yamaguchi	1		0	169	1		20	
東支那海区 East-china-region	総数 Total				0	187	0		3731	10
東支那海区 East-china-region	福岡 Fukuoka					122	0		0	
東支那海区 East-china-region	佐賀 Saga				0	2			42	0
東支那海区 East-china-region	長崎 Nagasaki					60			2525	0
東支那海区 East-china-region	熊本 Kumamoto					2			829	
東支那海区 East-china-region	鹿児島 Kagoshima					0	0		333	9
瀬戸内海区 Seto Inland Sea-region	総数 Total				10	57	4		59	
瀬戸内海区 Seto Inland Sea-region	和歌山 Wakayama					0	1		56	
瀬戸内海区 Seto Inland Sea-region	大阪 Ōsaka					5				
瀬戸内海区 Seto Inland Sea-region	兵庫 Hyogo				10	5	2			
瀬戸内海区 Seto Inland Sea-region	岡山 Okayama					4	0			
瀬戸内海区 Seto Inland Sea-region	広島 Hiroshima					9	0			
瀬戸内海区 Seto Inland Sea-region	山口 Yamaguchi					15	0			
瀬戸内海区 Seto Inland Sea-region	徳島 Tokushima					2	0		0	
瀬戸内海区 Seto Inland Sea-region	香川 Kagawa					10	0			
瀬戸内海区 Seto Inland Sea-region	愛媛 Ehime					0	0			
瀬戸内海区 Seto Inland Sea-region	福岡 Fukuoka					0				
瀬戸内海区 Seto Inland Sea-region	大分 Ōita					2			0	

県別統計 (4月)－(続)

SPECIES AND PREFECTURE (Apr.)－(continued)

漁獲量単位：千 貫
Unit of catch: 1,000kan(=3.75metric tons)

魚種 Species / 府県 Prefecture	類 Fishes								
	さんま Saury-pike	ぼら Mullet	さけ・ます類 Salmons & trouts: さけ Salmon	さけ・ます類 Salmons & trouts: ます(さくらます) Cherry-salmon	はも Sharp toothed eel	すずき Common sea-bass	たちうお Hairtail	にべぐち類 Croakers: いしもち(しろぐち) White croaker	にべぐち類 Croakers: きぐち Yellow croaker
1月以降の累積	1027	610	6	199	2174	160	2963	2165	3347
魚種別千分率	0	1	0	0	3	0	2	3	3
全国総数	17	198	3	112	444	56	419	458	503
総数		0	3	49	0				
総数		0	2	0					
宗谷網走		0							
根室			2	0					
総数			1	22	0				
釧路			1	0					
十勝			0						
日高				0	0				
胆振			0	0					
渡島			0	22	0				
総数				26					
檜山				0					
後志				0					
留萌				12					
石狩				14					
総数	16	150	0	27	33	19	15	3	0
総数		8	0	27	10	4		0	
青森			0	12					
岩手		0	0	10		0			
宮城		4		3		2			
福島		3		0	4	0			
茨城					6	0		0	
総数	5	56		0	2	14	10	1	
千葉	0	5			2	4		0	
東京		3				2			
神奈川	0	0		0		2	0	0	
静岡	1	11			0	0	2	0	
愛知		14				2			
三重	4	23			0	2	7	0	
総数	10	63			19	0	5	1	0
和歌山	0	38			0	0	1	0	
徳島	5	0			0	0	0	0	
高知	3	13			13	0	3		
愛媛	1	10			2			0	
大分		0			0	0	0	0	
宮崎		0			3	0		0	0
総数	0	4		35	116	8	215	157	193
総数		2		35		4		1	
青森				9					
秋田				8		1		0	
山形				1		0			
新潟		0		10		1		1	
富山		0		2		1			
石川		2		1		0		0	
総数	0	2		0	118	4	215	155	193
福井		0		0	0	0			
都京		0		0	0	0	0		
兵庫					2	0			
鳥取		0			1	0		0	
島根	0	1			1	1	4	7	
山口		0			113	1	211	147	193
総数	1	12			264	7	189	278	310
福岡		1			105	2	145	185	65
佐賀	1	1			0	0	0	3	5
長崎		2			173	1	34	89	239
熊本		4			4	2	5	0	
鹿児島		2			0	0	2	0	
総数		30		0	7	20	0	18	
和歌山		0			0	0	0	18	
大阪		2				0		0	
兵庫		6			0	1			
岡山		6				1		0	
広島		9			0	4			
山口		4			5	2			
徳島		3			0	0			
香川		2		0	0	3		0	
愛媛		0			0	3		0	
福岡		6				0			
大分		7				1			

I－5 魚種別府県

STATISTICS BY FISH

大海区 Regions	府県 Prefecture	魚種 Species	魚							
			にべぐち類 Croakers		えい類 Skates and rays		ほうぼう・かながしら類 Gurnards		はたはた	えそ類
			くろぐち Black croaker	にべ Other Croakers	あかえい Whip ray	その他のえい Other Skates & rays	ほうぼう Gurnard	かながしら Red gurnard	Sand fish	Lizard fish
1月以降の累積 Cumulative Total since Jan.,			1060	935	147	1800	266	2482	752	1500
魚種別千分率 ‰			1	2	0	4	0	4	2	2
全国総数 Grand Total			273	291	46	594	64	614	358	412
北海道 Hokkaido	総数 Total					18		0	4	
東北区 North-east region	総数 Sub Total					14				
	宗谷 Soya					9				
	網走 Abashiri					5				
	根室 Nemuro									
南区 South-region	総数 Sub Total					0		0	0	
	釧路 Kushiro								0	
	十勝 Tokachi									
	日高 Hidaka					0				
	胆振 Iburi					0				
	渡島 Oshima					0		0		
西区 West-region	総数 Sub Total					3		0	4	
	留萌 Rumoe								2	
	石狩 Ishikari									
	後志 Shiribeshi					3		0	1	
	檜山 Hiyama									
太平洋 Pacific Ocean	総数 Total			2	6	46	14	68	0	54
北区 North-region	総数 Sub Total			0	0	30	0	33	0	
	青森 Aomori					9		2	0	
	岩手 Iwate					0		0		
	宮城 Miyagi					18	0	6	0	
	福島 Fukushima					0	0	7		
	茨城 Ibaragi		0	0		0	0	16		
中区 Middle-region	総数 Sub Total			0	3	5	10	5		6
	千葉 Chiba			0	2	3	6	1		
	東京 Tōkyō				0					
	神奈川 Kanagawa				0	0	0			
	静岡 Shizuoka					0	0			1
	愛知 Aichi					1	2	3		5
	三重 Mie					0	0	0		0
南区 South-region	総数 Sub Total		1	1	3	10	3	30		47
	和歌山 Wakayama						0	0		0
	徳島 Tokushima			0	0	0	0	0		4
	高知 Kōchi					2	0	2		11
	愛媛 Ehime		0		2	7	1	22		21
	大分 Ōita		0		0	0				1
	宮崎 Miyazaki			1	0	0	0	3		6
日本海 Japan Sea	総数 Total		43	122	33	170	35	217	219	80
北区 North-region	総数 Sub Total				1	3	1	5	59	0
	青森 Aomori					0		0		
	秋田 Akita				0	0		1	2	
	山形 Yamagata				0	0	0	0	3	
	新潟 Niigata				0	2	0	2	21	
	富山 Toyama				1	0		0	8	
	石川 Ishikawa						0	1	24	0
西区 West-region	総数 Sub Total		43	122	31	166	34	212	160	79
	福井 Fukui				0	0	0	0	38	0
	京都 Kyōto					0	0	0	9	0
	兵庫 Hyogo				3		0	0	77	
	鳥取 Tottori				2	2	0	0	34	
	島根 Shimane			0	0	23	4	18		0
	山口 Yamaguchi		43	122	24	140	27	191		2
										76
東支那海区 East-china region	総数 Total		228	166	3	359	14	326	134	226
	福岡 Fukuoka		74	99	0	136	5	113	134	0
	佐賀 Saga			0				7		1
	長崎 Nagasaki		154	66	3	221	8	202		220
	熊本 Kumamoto					0	0			0
	鹿児島 Kagoshima		0	0	0	0	0	3		2
瀬戸内海区 Seto Inland Sea region	総数 Total		0	0	2	0	0	0		50
	和歌山 Wakayama					0	0	0		33
	大阪 Ōsaka				0	0				
	兵庫 Hyogo		0		0	0				
	岡山 Okayama				0					
	広島 Hiroshima					0		0		
	山口 Yamaguchi				0	0				0
	徳島 Tokushima				0			0		7
	香川 Kagawa			0		0				1
	愛媛 Ehime				1	0		0		0
	福岡 Fukuoka									6
	大分 Ōita		0		0	0		0		1

県別統計 (4月)－(続)

SPECIES AND PREFECTURE (Apr.)－(continued)

漁獲量単位：千貫
Unit of catch: 1,000kan(=3.75metric tons)

魚類 Fishes							貝類 Shell fishes		魚種 Species / 府県 Prefecture
にぎす "Nigisu"	めぬけ Coral rock fish	きちじ Rock fish	いぼだい(しず) Butter fish	しいら Dolphin	いかなご Sand lance	その他の魚類 Other fishes	総数 Total	あわび Abalone	
320	1149	2381	229	28	6610	22400	16206	269	1月以降の累積
0	3	6	0	0	31	41	27	0	魚種別千分率
71	466	901	53	10	4616	5931	4024	67	全国総数
	76	209			3	423	148	0	総数
						103	90		総数
						61			宗谷
						20	2		網走
						20	87		根室
	76	209				227	58	0	総数
	22	145				166	15		釧路
	10					11	5		十勝
	18	2				8	29		日高
	3	61				21	4		胆振
	21	0				19	2	0	渡島
					3	92	0	0	総数
						17			留萌
						10			石狩
					3	58	0	0	後志
						5			檜山
52	386	691		7	1666	1759	1840	51	総数
11	363	673		0	330	480	143	7	総数
	191	47				53	77	2	青森
	20	31			7	33	3	0	岩手
0	72	378		0	322	205	54	5	宮城
10	77	215				127			福島
0	0	0			1	59	8		茨城
40	23	18	1	4	1335	904	1681	40	総数
	23	18	0	0	2	157	909	14	千葉
				1		31	281	0	東京
			0	1		67	80	1	神奈川
0				1		116	25	2	静岡
29					216	428	269	0	愛知
10			0	0	1116	102	115	22	三重
0				2		373	14	2	総数
				2		40	2	0	和歌山
						13	3	0	徳島
						133	2	0	高知
						103	2	0	愛媛
0						14	3	0	大分
				0		68	1	0	宮崎
18	3	0	1		77	1195	44	10	総数
9		0			8	223	12	2	総数
0					0	10	3	2	青森
					0	26			秋田
5		0			6	13	0	0	山形
4						64	0	0	新潟
0					1	24	2		富山
					0	84	6	0	石川
8	3		1		69	971	31	7	総数
1					69	51	1	0	福井
1	3				0	22	5	0	都
0						23	1	0	府
0	0					46	3	0	兵庫
3			0			191	10	3	鳥取
			1			635	9	3	島根
			50	2	12	2056	1577	4	総数
			10		12	705	1010	1	岡山
						60	25	0	広島
			39			1089	5	2	山口
						78	302		徳島
				2		124	231	0	香川
0				0	2857	493	414	0	愛媛
0						62	0	0	高知
				0	1	25	107		福岡
					2043	44	60	0	佐賀
					259	56	5		長崎
					23	83	28		熊本
					4	78	94		大分
					67	22	5	0	宮崎
					313	41	74		鹿児島
					143	44	20	0	沖縄
						24			
						9	18		

I－5　魚　種　別　府

STATISTICS BY FISH

大海区 Regions / 府県 Prefecture ＼ 魚種 Species	貝類 Shell fishes							
	さざえ Common spiny whelk	かき Oyster	はまぐり Hard clam	あさり Short necked clam	ほっきがい Hen clam	ほたてがい Common scallop	いたやがい Bay scallop	その他の貝類 Other shell fishes
1月以降の累積 Cumulative Total since Jan.,	367	434	1062	4851	503	174	72	8450
魚種別千分率 ‰	0	0	1	14	1	0	0	9
全国総数 Grand Total	84	26	190	2118	159	18	49	1309
北海道 Hokkaidō　総数 Total				5	124	7		10
東北区 North-east region　総数 Sub Total				5	76	0		7
宗谷 Soya								
網走 Abashiri						0		2
根室 Nemuro				5	76			5
南区 South-region　総数 Sub Total					48	6		2
釧路 Kushiro					15			
十勝 Tokachi					5			0
日高 Hidaka					24	4		0
胆振 Iburi					1	1		0
渡島 Oshima					0	0		1
西区 West-region　総数 Sub Total								0
留萠 Rumoe								
石狩 Ishikari								
後志 Shiribeshi								0
桧山 Hiyama								
太平洋 Pacific Ocean　総数 Total	58	18	175	1080	34	10		410
北区 North-region　総数 Sub Total		10	10	13	34	10		56
青森 Aomori				0	28	10		36
岩手 Iwate		0		2	0			1
宮城 Miyagi		10	1	11	5			19
福島 Fukushima								
茨城 Ibaragi			8					
中区 Middle-region　総数 Sub Total	54	7	165	1067				347
千葉 Chiba	5	0	124	613				151
東京 Tōkyō	11	6	20	138				104
神奈川 Kanagawa	3		4	48				23
静岡 Shizuoka	21		0	0				0
愛知 Aichi		0	2	236				30
三重 Mie	12	0	12	30				37
南区 South-region　総数 Sub Total	4	0	0	0				6
和歌山 Wakayama	0	0		0				1
徳島 Tokushima	0							2
高知 Kōchi		0		0				1
愛媛 Ehime	1							
大分 Ōita	1	0	0	0				
宮崎 Miyazaki	0							0
日本海 Japan Sea　総数 Total	15		1	6			3	6
北区 North-region　総数 Sub Total	1		1	1			3	2
青森 Aomori	1							
秋田 Akita								
山形 Yamagata								0
新潟 Niigata	0							0
富山 Toyama								2
石川 Ishikawa	0		1	1			3	0
西区 West-region　総数 Sub Total	14		0	4				4
福井 Fukui	0							0
京都 Kyōto	0			4				0
兵庫 Hyōgo	0							0
鳥取 Tottori	0		0					2
島根 Shimane	6		0					0
山口 Yamaguchi	5			0				0
東支那海区 East-china-region　総数 Total	6	1	10	981			46	527
福岡 Fukuoka	2		0	714			36	255
佐賀 Saga	0	1		16				6
長崎 Nagasaki	3							0
熊本 Kumamoto			10	249				42
鹿児島 Kagoshima			0	0			9	221
瀬戸内海区 Seto Inland Sea-region　総数 Total	4	6	2	44			0	355
和歌山 Wakayama	0							0
大阪 Ōsaka	0	1		22				83
兵庫 Hyōgo	0	0	1	19				38
岡山 Okayama								5
広島 Hiroshima	0		0	1			0	26
山口 Yamaguchi	0	1						92
徳島 Tokushima		3	0	0				0
香川 Kagawa	0	0						73
愛媛 Ehime	0		0	0				16
福岡 Fukuoka								
大分 Ōita	1		0	0				15

県別統計 (4月)－(続)

SPECIES AND PREFECTURE (Apr.) - (continued)

漁獲量単位：千貫
Unit of catch: 1,000kan(=3.75metric tons)

総数 Total	その他の水産動物 Other marine animals								魚種 Species / 府県 Prefecture
	いか類 Squids		たこ	えび類 Shrimps and lobsters			かに類 Crabs		
	するめいか Common squid	その他のいか Other squids	Octopus	いせえび Spiny lobster	くるまえび Prawn or common shrimp	その他のえび類 Other shrimps & lobsters	たらばがに King crab	ずわいがに Red crab	
16476	2619	4180	2696	124	81	1862	279	954	1月以降の累積
31	0	10	4	0	0	3	0	0	魚種別千分率
4562	115	1459	599	49	18	523	83	70	全国総数
1062	0	67	171			13	82		総数
609			1						
116			1			0	82		総数
477			0				56		宗谷
15						0	10		網走
359	0	5	142				15		根室
194			45			8	0		総数
47			0			5			釧路
70			69			0			十勝
19			7			0			日高
28	0	5	20			2	0		胆振
93		62	26						渡島
9			5			4			
0		0				3			総数
76		54	21						檜山
7		7	0			0			後志
1413	51	267	176	32	6	248			総数
630	22	116	132						
67		37	6		1	43			総数
95	1	8	12			4			石狩
179	0	1	58			12			空知
68	21	5	33			24			上川
200	0	63	21		1	0			留萌
					0	2			宗谷
687	25	101	38	18	3	187			総数
56	4	16	6	1	0	19			網走
34		0		2		30			胆振
58	10	32	3	1	0	3			日高
86	9	2	1	4		67			十勝
408		37	14		2	57			釧路
43	1	12	13	8	0	7			根室
94	2	49	4	14	1	17			総数
10	0	3	0	6	0	0			渡島
11	0	3	0	2		3			檜山
20	1	7	0	2		7			後志
24	0	20	2	0		0			石狩
14		9	1	1	0	1			空知
13		4	0	2	1	4			上川
850	47	449	54		0	34	0	70	総数
297	7	197	25		0	18	0	17	総数
63		62	0						
11		3	1			1			青森
12		6	1			1		0	秋田
57	1	13	10		0	4		5	山形
129	4	103	0			10		10	新潟
22	1	7	10			0	0	0	富山
552	39	251	29		0	15	0	53	総数
131		16	4			1		0	福井
125	37	36	1			0			都
29	0	0	4			2		20	京
40	0	5	6			1	0	24	兵庫
50	2	32	3			3		7	取鳥
175		139	7		0	5			根島
507	17	381	31	15	5	35			総数
161	0	134	14						
32	1	20	2		0	8			岡山
242	15	187	7		1	2			広島
47		29	6	8	0	16			山口
23	0	9	1	1	2	7			福岡
				4	1	1			佐賀
									長崎
									熊本
									鹿児島
728	0	293	165	1	5	191			総数
29									
45		14	2	0	1	8			和歌山
136		6	4			29			大阪
38	0	62	53		0	7			兵庫
69		5	16		0	10			岡山
114		14	20		0	28			広島
37		28	24		1	46			山口
63		24	0	0	0	9			徳島
67		11	20		0	28			香川
77		24	12		0	21			愛媛
46		67	4		0	0			高知
		33	8	0	0	1			福岡
									大分

I－5 魚種別府

STATISTICS BY FISH

大海区 Regions	府県 Prefecture	魚種 Species	その他の水産動物 Other marine animals					藻		
			かに類 Crab		うに	なまこ	その他の水産動物	総数	こんぶ	わかめ
			がざみ	その他のかに類						
			Blue crab	Other crabs	Sea urchin	Sea cucumber	Other marine animals	Total	Kelp	"Wakame"
1月以降の累積 Cumulative Total since Jan.,			112	1252	135	828	1148	8227	145	3177
魚種別千分率 ‰			0	4	0	0	5	32	0	17
全国総数 Grand Total			31	604	109	45	852	4721	73	2527
北海道 Hokkaidō	総数 Total			530	2	2	191	1029	71	361
東北区 North-east region	総数 Sub Total			522			2			
	宗谷 Soya			56			2			
	網走 Abashiri			465						
	根室 Nemuro			0						
南区 South-region	総数 Sub Total			8	2	2	168	896	71	253
	釧路 Kushiro						143	12		
	十勝 Tokachi			1			45			
	日高 Hidaka			0				30	30	
	胆振 Iburi			5	2	0	0	47		20
	渡島 Oshima			0	0	2	0	806	41	233
西区 West-region	総数 Sub Total			0				133	0	107
	留萌 Rumoe									
	石狩 Ishikari			0						
	後志 Shiribeshi							6	0	
	檜山 Hiyama							124		107
太平洋 Pacific Ocean	総数 Total		7	43	100	9	468	2062	1	1026
北区 North-region	総数 Sub Total		1	17	96	9	187	681	1	432
	青森 Aomori			13	6	8	9	21	0	15
	岩手 Iwate			2	43	0	14	283	1	229
	宮城 Miyagi		1	1	46	0	44	357		187
	福島 Fukushima			0			5			
	茨城 Ibaragi		0	0			112	19		
中区 Middle-region	総数 Sub Total		6	24	0	0	280	1177		553
	千葉 Chiba		1	4			0	333		37
	東京 Tōkyō		1				0	149		
	神奈川 Kanagawa		2	0	0	0	2	71		37
	静岡 Shizuoka			1				94		41
	愛知 Aichi		0	17			278	64		46
	三重 Mie			0	0			463		389
南区 South-region	総数 Sub Total		0	0	3	0		202		42
	和歌山 Wakayama				0			60		41
	徳島 Tokushima				1			8		0
	高知 Kōchi			0				1		
	愛媛 Ehime							70		
	大分 Ōita				0	0		62		0
	宮崎 Miyazaki		0	0	0			0		
日本海 Japan Sea	総数 Total		0	11	0	2	178	735		463
北区 North-region	総数 Sub Total		0	8		0	21	43		37
	青森 Aomori			0				3		3
	秋田 Akita			4						
	山形 Yamagata			0			2	0		
	新潟 Niigata		0	1			18	18		14
	富山 Toyama			0		0		1		0
	石川 Ishikawa			1		0		19		19
西区 West-region	総数 Sub Total			2	0	2	157	691		425
	福井 Fukui			0		0	106	38		30
	京都 Kyoto					1	48	15		15
	兵庫 Hyogo			1			0	2		2
	鳥取 Tottori			0		0		0		0
	島根 Shimane			0		0	0	568		309
	山口 Yamaguchi			0	0	0		69		67
東支那海区 East-china-region	総数 Total		2	6	4	0	4	776		575
	福岡 Fukuoka			3	0	0		102		100
	佐賀 Saga		0	3	0		0	13		11
	長崎 Nagasaki		2		3	0	0	469		431
	熊本 Kumamoto		0	0	0		0	186		30
	鹿児島 Kagoshima			1		0	3	5		2
瀬戸内海区 Seto Inland Sea-region	総数 Total		20	10	0	29	8	116		98
	和歌山 Wakayama		1					31		26
	大阪 Ōsaka		3			0	0	0		0
	兵庫 Hyogo			0	0	10	0	39		36
	岡山 Okayama		0	3		1	1	0		0
	広島 Hiroshima			1		4	1	0		0
	山口 Yamaguchi		8	0		3		8		4
	徳島 Tokushima		0			0		26		24
	香川 Kagawa		0	0	0	1		0		0
	愛媛 Ehime		1	0		6	0	6		2
	福岡 Fukuoka		3	3						
	大分 Ōita		0	0		1	4	1		0

県別統計 (4月)－(続)

SPECIES AND PREFECTURE (Apr.)－(concluded)

漁獲量単位：千貫
Unit of catch: 1,000kan(=3.75metric tons)

類 Sea weeds						魚種 Species / 府県 Prefecture
あまのり Laver	てんぐさ Agar-agar	ぎんなんそう Buddha's ear	ほんだわら Horsetail tang	あらめ・かじめ Sea trumpet	その他の藻類 Other sea weeds	
29	665	207	348	55	3595	1月以降の累積
0	1	1	0	0	11	魚種別千分率
9	210	191	35	34	1639	全国総数
		183			413	総数
						総数 宗谷
						網走
						根室
		166			405	総数 釧路
		12				十勝
		25			1	日高
		127			403	振渡
		17			7	総数 函館
		2				留萌
		14			5	石狩
					2	後志
6	210	7	29	29	746	総数 檜山
6	0	7			232	総数 青森
0	0	2			2	岩手
5	0	4			46	宮城
					164	福島
					19	茨城
0	205		2	27	388	総数 千葉
	15				280	東京
	149					神奈川
	22		2		10	静岡
	18			27	7	愛知
0					16	三重
					73	
	4		27	2	126	総数 和歌山
	2			2	17	徳島
	1				5	高知
					0	愛媛
	0		27		70	大分
					33	宮崎
					0	
	0		5	4	262	総数
				4	1	総数 青森
						秋田
					0	山形
				4		新潟
					0	富山
						石川
	0		5		260	総数 福井
	0		5			京都
						兵庫
						鳥取
	0				258	島根
					2	山口
1				0	199	総数
					1	福岡
				0	1	佐賀
1				0	38	長崎
					155	熊本
					2	鹿児島
1						
					16	総数
					4	和歌山
					0	大阪
						兵庫
						岡山
						広島
1					4	山口
					0	徳島
					0	香川
					3	愛媛
						福岡
					1	大分

I－6 魚種別府

STATISTICS BY FISH

大海区 Regions	府県 Prefecture	魚種 Species	府県別千分率 ‰	総数 Grand Total	魚 総数 Total	魚 にしん Herring	魚 いわし類 Sardines まいわし Pilchard	魚 いわし類 うるめいわし Round herring	魚 いわし類 かたくちいわし Anchovy	魚 しらす Larval fish
1月以降の累積 Cumulative Total since Jan.,				420942	364958	69882	37184	5242	18518	2825
魚種別千分率 ‰				1000‰	845	26	94	15	34	18
全国総数 Grand Total			1000‰	97344	82271	2627	9165	1479	3334	1765
北海道 Hokkaido	総	数 Total	236	23027	20540	2626	80		0	
北海道 Hokkaido	東北区 North-east region	総数 Sub Total	119	11649	10853	944				
北海道 Hokkaido	東北区 North-east region	宗谷 Soya	60	5860	5706	718				
北海道 Hokkaido	東北区 North-east region	網走 Abashiri	44	4377	3940	86				
北海道 Hokkaido	東北区 North-east region	根室 Nemuro	14	1411	1206	139				
北海道 Hokkaido	南区 South-region	総数 Sub Total	45	4444	3617	143	80		0	
北海道 Hokkaido	南区 South-region	釧路 Kushiro	9	928	862	41				
北海道 Hokkaido	南区 South-region	十勝 Tokachi	1	120	41	0				
北海道 Hokkaido	南区 South-region	日高 Hidaka	3	308	197	2	2		0	
北海道 Hokkaido	南区 South-region	胆振 Iburi	3	352	266	53	5			
北海道 Hokkaido	南区 South-region	渡島 Oshima	28	2733	2250	46	73			
北海道 Hokkaido	西区 West-region	総数 Sub Total	71	6933	6070	1538				
北海道 Hokkaido	西区 West-region	留萌 Rumoe	31	3056	2946	1338				
北海道 Hokkaido	西区 West-region	石狩 Ishikari	2	202	201	197				
北海道 Hokkaido	西区 West-region	後志 Shiribeshi	25	2509	2186	2				
北海道 Hokkaido	西区 West-region	檜山 Hiyama	11	1164	735					
太平洋 Pacific Ocean	総	数 Total	334	32606	26341	0	150	76	2365	1706
太平洋 Pacific Ocean	北区 North-region	総数 Sub Total	97	9532	7119	0	120	43	406	237
太平洋 Pacific Ocean	北区 North-region	青森 Aomori	14	1378	996		7			
太平洋 Pacific Ocean	北区 North-region	岩手 Iwate	18	1829	875		7		8	139
太平洋 Pacific Ocean	北区 North-region	宮城 Miyagi	42	4146	3328	0	2	7	80	
太平洋 Pacific Ocean	北区 North-region	福島 Fukushima	8	854	767		54		8	
太平洋 Pacific Ocean	北区 North-region	茨城 Ibaragi	13	1322	1152		48	35	308	97
太平洋 Pacific Ocean	中区 Middle-region	総数 Sub Total	195	19002	15328		25	14	1551	1390
太平洋 Pacific Ocean	中区 Middle-region	千葉 Chiba	64	6301	4956		10	0	1256	3
太平洋 Pacific Ocean	中区 Middle-region	東京 Tokyo	14	1454	668					
太平洋 Pacific Ocean	中区 Middle-region	神奈川 Kanagawa	27	2691	2430		0	7	42	33
太平洋 Pacific Ocean	中区 Middle-region	静岡 Shizuoka	57	5562	5194		3	5	111	943
太平洋 Pacific Ocean	中区 Middle-region	愛知 Aichi	15	1503	1010				29	321
太平洋 Pacific Ocean	中区 Middle-region	三重 Mie	15	1490	1069		11	0	110	89
太平洋 Pacific Ocean	南区 South-region	総数 Sub Total	41	4071	3892		4	19	407	78
太平洋 Pacific Ocean	南区 South-region	和歌山 Wakayama	6	631	563		1	4	49	15
太平洋 Pacific Ocean	南区 South-region	徳島 Tokushima	5	262	269				0	
太平洋 Pacific Ocean	南区 South-region	高知 Kochi	2	1374	1348		0	0	63	22
太平洋 Pacific Ocean	南区 South-region	愛媛 Ehime	14	1139	1094		1		226	24
太平洋 Pacific Ocean	南区 South-region	大分 Ōita	11	120	101				26	14
太平洋 Pacific Ocean	南区 South-region	宮崎 Miyazaki	1	523	515		1	14	42	0
日本海 Japan Sea	総	数 Total	185	18015	15694		4785	1242	160	16
日本海 Japan Sea	北区 North-region	総数 Sub Total	79	7719	7060		3717	564	112	
日本海 Japan Sea	北区 North-region	青森 Aomori	5	501	420		60	1		
日本海 Japan Sea	北区 North-region	秋田 Akita	5	509	488		320			
日本海 Japan Sea	北区 North-region	山形 Yamagata	3	351	242		201			
日本海 Japan Sea	北区 North-region	新潟 Niigata	16	1643	1566		997	55		
日本海 Japan Sea	北区 North-region	富山 Toyama	7	708	425		14	4	112	
日本海 Japan Sea	北区 North-region	石川 Ishikawa	41	4005	3915		2122	503	0	
日本海 Japan Sea	西区 West-region	総数 Sub Total	105	10296	8634		1067	677	47	16
日本海 Japan Sea	西区 West-region	福井 Fukui	7	741	644		27	25	1	
日本海 Japan Sea	西区 West-region	京都 Kyoto	7	693	611		92	32	42	
日本海 Japan Sea	西区 West-region	兵庫 Hyogo	11	1136	1102		14	49	1	9
日本海 Japan Sea	西区 West-region	鳥取 Tottori	18	1817	1786		46	408	2	
日本海 Japan Sea	西区 West-region	島根 Shimane	29	2863	1820		297	132		6
日本海 Japan Sea	西区 West-region	山口 Yamaguchi	31	3043	2669		588	28		0
東支那海区 East china region	総	数 Total	193	18876	16282		4147	160	269	7
東支那海区 East china region		福岡 Fukuoka	32	3204	2157		27		3	7
東支那海区 East china region		佐賀 Saga	4	418	361		225		5	
東支那海区 East china region		長崎 Nagasaki	111	10852	9674		2836	155	29	
東支那海区 East china region		熊本 Kumamoto	18	1829	1597		857	4	103	
東支那海区 East china region		鹿児島 Kagoshima	26	2571	2492		199	0	127	
瀬戸内海区 Seto Inland Sea region	総	数 Total	49	4817	3411		1		536	35
瀬戸内海区 Seto Inland Sea region		和歌山 Wakayama	4	423	369				46	26
瀬戸内海区 Seto Inland Sea region		大阪 Ōsaka	2	279	158				4	3
瀬戸内海区 Seto Inland Sea region		兵庫 Hyogo	11	1120	869				10	
瀬戸内海区 Seto Inland Sea region		岡山 Okayama	2	252	150					
瀬戸内海区 Seto Inland Sea region		広島 Hiroshima	4	450	358				124	
瀬戸内海区 Seto Inland Sea region		山口 Yamaguchi	5	573	401				134	
瀬戸内海区 Seto Inland Sea region		徳島 Tokushima	4	404	307				182	5
瀬戸内海区 Seto Inland Sea region		香川 Kagawa	6	588	409				0	
瀬戸内海区 Seto Inland Sea region		愛媛 Ehime	4	452	292				35	
瀬戸内海区 Seto Inland Sea region		福岡 Fukuoka	1	157	38		0			
瀬戸内海区 Seto Inland Sea region		大分 Ōita	1	116	54		0		0	

県別統計 (5月)

SPECIES AND PREFECTURE (May)

漁獲量単位：千貫
Unit of catch: 1,000kan(=3.75metric tons)

魚種 Species / 府県 Prefecture	類 Fishes								
	かつを類 Bonitoes		まぐろ類 Tunas				かじき類 Sword fishes		
	かつを Skipjack	そーだがつを Frigate mackerel	まぐろ (くろまぐろ) Blue fin tuna	びんなが Albacore	めばち Big-eyed tuna	きわだ Yellow fin tuna	まかじき Striped marlin	めかじき Broadbill swordfish	くろかわ (しろかわを含む) Black marlin
1月以降の累積	5629	1606	1360	5610	3772	3505	398	865	1521
魚種別千分率	39	2	4	14	6	10	0	0	3
全国総数	3603	233	411	1456	662	993	39	86	387
総数			0						
総数 宗谷									
網走									
根室			0						
総数 釧路			0						
十勝			0						
日高			0						
胆振									
渡島			0						
総数 檜山									
留萌			0						
石狩									
後志									
総数	3061	214	351	1455	627	803	28	81	356
総数 青森	35	0	110	240	33	8	8	62	9
岩手			75		0	0	0	1	
宮城	16		34	24	26	6	7	57	9
福島	9			16				0	
茨城	10	0	1	199	7	1	0	3	
総数 千葉	2225	25	142	1162	589	593	17	18	348
東京	59		4	30	5	6	0	7	0
神奈川	4	0	13	45	184	159	10	6	109
静岡	249	15	23	327	354	307	5	4	216
愛知	1769	5	94	760	39	106	0	0	20
三重	0		0	4	2	9	1	0	1
	142	3	6	14	1	3	0	0	0
総数 和歌山	800	189	98	31	4	202	2	0	1
徳島	48	34	12	6	0	6	2	0	0
高知	48	1	0	3	2	15			
愛媛	383	149	78	6	0	129	0	0	
大分	112	1	7	14					
宮崎	1								
	211	3		0	0	50	0		0
総数	0	0	8			0	0		
総数 青森			6						
秋田			3						
山形			0						
新潟			0						
富山			1						
石川			1						
総数 福井	0	0	1			0	0		
京都		0	0				0		
兵庫			1						
鳥取	0		0			0			
島根	0		0						
岡山									
総数	740	14	42	1	14	156	7	2	18
福岡	0				0	0	0	0	1
佐賀	0		0						
長崎									
熊本									
鹿児島	740	14	42	1	14	155	6	1	16
総数	0	4	8	0	21	33	4	3	10
和歌山	0	4	4			0			
大分	0		4	0	21	32	4	3	10
兵庫									
岡山									
広島									
山口									
徳島									
香川									
愛媛									
高知									
福岡									
佐賀									
長崎									
熊本									
大分									
宮崎									
鹿児島	0								0

I－6 魚種別府

STATISTICS BY FISH

大海区 Regions	府県 Prefecture	魚種 Species	さば（まさば，ごまさばを含む） Mackerel	ぶり（ひらまさ，かんぱちを含む） Yellow tail	たら類 Cods: たら Cod	たら類 Cods: すけそーだら Alaskapollack	さめ類 Sharks: よしきりざめ Great blue shark	さめ類 Sharks: ねずみざめ（もーかざめ） Salmon shark	さめ類 Sharks: あぶらつのざめ（あぶらざめ） Dog fish	さめ類 Sharks: その他のさめ類 Other sharks
1月以降の累積 Cumulative Total since Jan.,			22005	7055	4278	35364	1770	499	4823	2486
魚種別千分率 ‰			95	13	11	61	3	2	9	6
全国総数 Grand Total			9274	1349	1093	6012	353	260	933	651
北海道 Hokkaido	総数 Total		0	6	990	4521	0	87	294	20
北海道 Hokkaido	東北区 North-east region	総数 Sub Total			952	4032		32	167	0
北海道 Hokkaido	東北区 North-east region	宗谷 Soya			257	1078			164	
北海道 Hokkaido	東北区 North-east region	網走 Abashiri			373	2752			3	0
北海道 Hokkaido	東北区 North-east region	根室 Nemuro			321	204		32		
北海道 Hokkaido	南区 South-region	総数 Sub Total			19	228	0	54	14	9
北海道 Hokkaido	南区 South-region	釧路 Kushiro			16	179	0	50	0	
北海道 Hokkaido	南区 South-region	十勝 Tokachi			0	0		5	0	
北海道 Hokkaido	南区 South-region	日高 Hidaka			0	1		6	7	8
北海道 Hokkaido	南区 South-region	胆振 Iburi			0	16		10	4	0
北海道 Hokkaido	南区 South-region	渡島 Oshima			1	30		1	3	0
北海道 Hokkaido	西区 West-region	総数 Sub Total	0	6	18	261			111	9
北海道 Hokkaido	西区 West-region	留萌 Rumoe			3	70				
北海道 Hokkaido	西区 West-region	石狩 Ishikari								
北海道 Hokkaido	西区 West-region	後志 Shiribeshi	0	6	12	190			59	9
北海道 Hokkaido	西区 West-region	檜山 Hiyama			2				52	
太平洋 Pacific Ocean	総数 Total		4687	837	71	338	328	158	413	140
太平洋 Pacific Ocean	北区 North-region	総数 Sub Total	444	389	71	338	263	156	413	49
太平洋 Pacific Ocean	北区 North-region	青森 Aomori		0	9	176		0	114	11
太平洋 Pacific Ocean	北区 North-region	岩手 Iwate	53	65	17	23	45	77	107	7
太平洋 Pacific Ocean	北区 North-region	宮城 Miyagi	26	192	35	138	180	81	121	26
太平洋 Pacific Ocean	北区 North-region	福島 Fukushima	299	53	8	0			71	
太平洋 Pacific Ocean	北区 North-region	茨城 Ibaragi	64	77			37		0	3
太平洋 Pacific Ocean	中区 Middle-region	総数 Sub Total	4091	412			49	0	0	67
太平洋 Pacific Ocean	中区 Middle-region	千葉 Chiba	2570	270			14	0	0	31
太平洋 Pacific Ocean	中区 Middle-region	東京 Tokyo	53	0			24			10
太平洋 Pacific Ocean	中区 Middle-region	神奈川 Kanagawa	466	36			6	0		16
太平洋 Pacific Ocean	中区 Middle-region	静岡 Shizuoka	882	48			2	0		2
太平洋 Pacific Ocean	中区 Middle-region	愛知 Aichi	1				0			4
太平洋 Pacific Ocean	中区 Middle-region	三重 Mie	94	53			0			2
太平洋 Pacific Ocean	南区 South-region	総数 Sub Total	151	36			15	0		23
太平洋 Pacific Ocean	南区 South-region	和歌山 Wakayama	43	9			13			5
太平洋 Pacific Ocean	南区 South-region	徳島 Tokushima	0	2						0
太平洋 Pacific Ocean	南区 South-region	高知 Kōchi	25	15			1			2
太平洋 Pacific Ocean	南区 South-region	愛媛 Ehime	74	4				0		10
太平洋 Pacific Ocean	南区 South-region	大分 Ōita	3	2						0
太平洋 Pacific Ocean	南区 South-region	宮崎 Miyazaki	4	2			0			4
日本海 Japan Sea	総数 Total		2299	361	31	1152		14	225	112
日本海 Japan Sea	北区 North-region	総数 Sub Total	917	47	7	409		14	209	4
日本海 Japan Sea	北区 North-region	青森 Aomori	0	13	0	0		14	199	5
日本海 Japan Sea	北区 North-region	秋田 Akita	0	1	1	8			6	
日本海 Japan Sea	北区 North-region	山形 Yamagata		0	0	0			2	0
日本海 Japan Sea	北区 North-region	新潟 Niigata	49	19	1	244			0	0
日本海 Japan Sea	北区 North-region	富山 Toyama	67	0	3	85			0	0
日本海 Japan Sea	北区 North-region	石川 Ishikawa	799	12	0	70			0	0
日本海 Japan Sea	西区 West-region	総数 Sub Total	1382	313	23	743			16	108
日本海 Japan Sea	西区 West-region	福井 Fukui	29	126	2	163			0	0
日本海 Japan Sea	西区 West-region	京都 Kyoto	42	7	0	3			1	0
日本海 Japan Sea	西区 West-region	兵庫 Hyogo	116	8	12	532			3	0
日本海 Japan Sea	西区 West-region	鳥取 Tottori	809	10	6	43			1	3
日本海 Japan Sea	西区 West-region	島根 Shimane	276	108	1	0			9	6
日本海 Japan Sea	西区 West-region	山口 Yamaguchi	107	52						97
東支那海区 East-china-region	総数 Total		2223	135			19		0	370
東支那海区 East-china-region		福岡 Fukuoka	66	2						98
東支那海区 East-china-region		佐賀 Saga	1	2						0
東支那海区 East-china-region		長崎 Nagasaki	1802	116					0	195
東支那海区 East-china-region		熊本 Kumamoto	22	0						4
東支那海区 East-china-region		鹿児島 Kagoshima	330	14			19			71
瀬戸内海区 Seto Inland Sea-region	総数 Total		64	9			5	0	0	7
瀬戸内海区 Seto Inland Sea-region		和歌山 Wakayama	56	0						0
瀬戸内海区 Seto Inland Sea-region		大阪 Ōsaka					5			6
瀬戸内海区 Seto Inland Sea-region		兵庫 Hyogo								
瀬戸内海区 Seto Inland Sea-region		岡山 Okayama								0
瀬戸内海区 Seto Inland Sea-region		広島 Hiroshima		0						0
瀬戸内海区 Seto Inland Sea-region		山口 Yamaguchi	0	1				0		0
瀬戸内海区 Seto Inland Sea-region		徳島 Tokushima	7	0					0	
瀬戸内海区 Seto Inland Sea-region		香川 Kagawa		0						
瀬戸内海区 Seto Inland Sea-region		愛媛 Ehime	0	6						0
瀬戸内海区 Seto Inland Sea-region		福岡 Fukuoka								
瀬戸内海区 Seto Inland Sea-region		大分 Ōita		0						0

県別統計 (5月)－(続)

SPECIES AND PREFECTURE (May)－(continued)

漁獲量単位：千貫
Unit of catch: 1,000kan(=3.75metric tons)

魚種 Species / 府県 Prefecture	類 Fishes								
	たい類 Sea breams			ひらめ・かれい類 Halibuts and flounders					
	まだい Red sea bream	ちだい Crimson tai	きだい (れんこだい) Yellow sea bream	くろだい (ちぬ) Black sea bream	ひらめ Bastard halibut	まがれい Flat fish	あぶらがれい Arrow-toothed halibut	そうはちがれい "Sohachigarei"	めいたがれい Frog flounder
1月以降の累積	2300	208	1298	309	1631	1198	1295	786	189
魚種別千分率	7	0	2	1	2	2	0	1	0
全国総数	753	29	273	111	261	234	73	186	50
総数	0				68	33	16	120	0
総数						26	4	79	
宗谷						4		12	
網走						21	4	66	
根室								0	
総数	0				8	0	11	12	0
釧路								8	
十勝							0	0	
日高					0	0	0	0	0
胆振	0				0	0	10	3	
渡島					8	0	0	0	
総数	0				59	7	0	28	
留萌					4	0			
石狩					0				
後志	0				39	6	0	28	
檜山					14	0			
総数	81	6	2	21	90	39	55	18	1
総数	16	0		0	52	32	55	18	0
青森	2				16	2	24	9	
岩手	0				2	2	4	0	0
宮城	1			0	15	22	26	8	0
福島	3			0	12	5			0
茨城	7	0		0	6	0	0	0	0
総数	38	0	0	19	36	2	0		0
千葉	16			7	31	1	0		0
東京				0					
神奈川	2		0	1	2	1			
静岡	8		0	2	0				
愛知	3			2	1				
三重	8	0		6	0				
総数	26	5	2	1	1	4			
和歌山	2	0	0	0	0	0			
徳島	1	0	0	0	0				
高知	4	2	0	0	0				
愛媛	9	1	0	0	1				
大分	4	0		0	0	4			
宮崎	4	0	0	0	0	0			
総数	174	14	44	12	81	145	1	47	48
総数	90	1	0	7	49	18	0	3	0
青森	25				6			0	0
秋田	16				11				
山形	0	0			0		0	0	
新潟	20	0		0	25	5	0	0	
富山	3			2	2	0	0	1	
石川	21	0	0	4	2	12		1	
総数	64	13	44	5	32	127	1	43	47
福井	23	0	7	1	3	0			0
京都	4			0	1	16			
兵庫	0	0	0	0	1	95	0	24	
鳥取	1		1	0	1	11	1	14	0
島根	16	7	10	1	12	1		5	7
山口	37	5	25	0	13	1			39
総数	132	8	225	24	4	1			
福岡	35		78	2	1	0			
佐賀	9	4	1	5	0				
長崎	72		143	8	2	0			
熊本	8	0		5	0				
鹿児島	6	3	1	2	0	0			
総数	364	0	0	54	16	14			1
和歌山	4		0	0	0	6			
大阪	0			0		1			
兵庫	12		0	2	1				0
岡山	1			6	0	0			0
広島	54			21	1				
山口	91			8	4				
徳島	9		0	4	0				0
香川	51			7	7				
愛媛	112			4	0	4			0
福岡	0			2		0			
大分	24	0		1	1	1			

I－6 魚種別府

STATISTICS BY FISH

大海区 / 府県 / 魚種 Species — Regions / Prefecture	かれい・ひらめ類 Halibuts and flounders				さわら	ほっけ	あじ類 (まあじ，むろあじを含む)	とびうお
	むしがれい Roundnose flounder	あかがれい Flathead flounder	ばばがれい Slime flounder	その他のかれい類 Other flounders	Spanish mackerel	Atka mackerel	Horse mackerel	Flying fish
1月以降の累積 Cumulative Total since Jan.,	487	1028	1599	6347	325	19938	15700	623
魚種別千分率 ‰	1	2	1	13	1	78	76	2
全国総数 Grand Total	153	246	120	1314	178	7675	7417	286
北海道 Hokkaido 総数 Total		137	28	513		7592		
北海道 東北区 North-east region 総数 Sub Total		120		258		2835		
北海道 東北区 宗谷 Soya		60		74		2614		
北海道 東北区 網走 Abashiri		60		96		212		
北海道 東北区 根室 Nemuro				87		8		
北海道 南西区 South-west region 総数 Sub Total		0	28	136		1973		
北海道 南西区 釧路 Kushiro			24	65		7		
北海道 南西区 十勝 Tokachi			0	1		0		
北海道 南西区 日高 Hidaka			0	20		0		
北海道 南西区 胆振 Iburi		0	3	23		2		
北海道 南西区 渡島 Oshima		0	0	25		1963		
北海道 南西区 総数 Sub Total		15	0	118		2783		
北海道 南西区 留萌 Rumoe				43		1404		
北海道 南西区 石狩 Ishikari				0		0		
北海道 南西区 後志 Shiribeshi		15	0	69		959		
北海道 南西区 桧山 Hiyama				5		419		
太平洋 Pacific Ocean 総数 Total	20	13	24	296	25	12	2630	
太平洋 北区 North-region 総数 Sub Total	12	13	24	243	0	12	253	
太平洋 北区 青森 Aomori	0	10	5	68		6		
太平洋 北区 岩手 Iwate	1	0	3	34		1	5	
太平洋 北区 宮城 Miyagi	6	2	11	85	0	3	32	
太平洋 北区 福島 Fukushima	0	0		32			44	
太平洋 北区 茨城 Ibaragi	4	0	0	0			170	
太平洋 中区 Middle-region 総数 Sub Total	7			52	1		1044	3
太平洋 中区 千葉 Chiba	7			6	0		361	0
太平洋 中区 東京 Tōkyo				1			5	2
太平洋 中区 神奈川 Kanagawa	0			1	0		199	0
太平洋 中区 静岡 Shizuoka	0			0	0		204	0
太平洋 中区 愛知 Aichi				33			58	
太平洋 中区 三重 Mie				10	0		215	0
太平洋 南区 South-region 総数 Sub Total				0	23		1333	1
太平洋 南区 和歌山 Wakayama				0	14		218	0
太平洋 南区 徳島 Tokushima				0	0		170	0
太平洋 南区 高知 Kōchi				0	7		336	0
太平洋 南区 愛媛 Ehime				0	0		469	
太平洋 南区 大分 Ōita				0			24	0
太平洋 南区 宮崎 Miyazaki				0	0		113	0
日本海 Japan Sea 総数 Total	133	95	67	296	0	71	1590	83
日本海 北区 North-region 総数 Sub Total	21	29	2	65		71	281	2
日本海 北区 青森 Aomori	2			2		57		
日本海 北区 秋田 Akita				22		11	0	
日本海 北区 山形 Yamagata	0	0		6		0	0	
日本海 北区 新潟 Niigata	4	4	0	10		1	30	0
日本海 北区 富山 Toyama		1	2	1		0	86	2
日本海 北区 石川 Ishikawa	14	22	0	22		0	164	0
日本海 西区 West-region 総数 Sub Total	111	65	64	230	0		1308	81
日本海 西区 福井 Fukui		33	8	39	0		68	3
日本海 西区 京都 Kyoto				5			323	2
日本海 西区 兵庫 Hyogo		7	54	9			88	0
日本海 西区 鳥取 Tottori	5	25	0	33			277	28
日本海 西区 島根 Shimane	82		0	65	0		507	13
日本海 西区 山口 Yamaguchi	24		2	77	0		42	32
東支那海区 East-china-region 総数 Total				155	3		3056	197
東支那海区 福岡 Fukuoka				84	0		1	13
東支那海区 佐賀 Saga				2			27	1
東支那海区 長崎 Nagasaki				66			2134	4
東支那海区 熊本 Kumamoto				1			505	2
東支那海区 鹿児島 Kagoshima				0	3		386	176
瀬戸内海区 Seto Inland Sea-region 総数 Total				53	150		141	0
瀬戸内海区 和歌山 Wakayama				0	3		106	0
瀬戸内海区 大阪 Ōsaka				2			0	
瀬戸内海区 兵庫 Hyogo				7	2		1	
瀬戸内海区 岡山 Okayama				4	19			
瀬戸内海区 広島 Hiroshima				5	8		0	
瀬戸内海区 山口 Yamaguchi				20	5		0	
瀬戸内海区 徳島 Tokushima				1	0		32	
瀬戸内海区 香川 Kagawa				8	85			
瀬戸内海区 愛媛 Ehime				1	25		0	
瀬戸内海区 福岡 Fukuoka				10	0			
瀬戸内海区 大分 Ōita				0			0	0

県別統計 (5月)－(続)

SPECIES AND PREFECTURE (May)－(continued)

漁獲量単位：千貫
Unit of catch: 1,000kan(－3.75metric tons)

魚種 Species / 府県 Prefecture	類 Fishes								
	さんま Saury-pike	ぼら Mullet	さけ・ます類 Salmons & trouts: さけ Salmon	さけ・ます類 Salmons & trouts: ます(さくらます) Cherry-salmon	はも Sharp toothed eel	すずき Common sea-bass	たちうお Hairtail	にべぐち類 Croakers: いしもち(しろぐち) White croaker	にべぐち類 Croakers: きぐち Yellow croaker
1月以降の累積	1125	763	447	710	2753	244	3215	2432	3663
魚種別千分率	1	1	4	5	5	0	2	2	3
全国総数	98	153	441	510	579	84	252	247	315
総数	1	0	437	473	0	0			
総数			189	191					
宗谷				5					
網走			0	1					
根室			189	184					
総数			247	247	0				
釧路			140	139					
十勝			22	2					
日高			70	52	0				
振内			11	39					
島渡			3	13	0				
総数	1	0		34		0			
留萌		0		2					
石狩	0			0		0			
後志				22					
檜山	1			9					
総数	96	79	3	20	35	31	9	2	1
青森		1	3	20	9	8		0	
岩手			0	2		0			
宮城		0	3	15		1			
福島		1		3		4		0	
茨城				0	3	1			
				0	5	0		0	
千葉	85	66			11	21	3	1	
東京	4	8			7	6		0	
神奈川		2				5			
静岡	1	0			0	3	0	0	
愛知	60	18				0	1	0	
三重		12			4	2		0	
		24			0	5	2		
総数	10	12			14	0	5	0	1
和歌山	0	4			0	0	1	0	
徳島	9	0			2	0	0		
高知		4			2	0	3		
愛媛	0	3			2				1
大分		0			3	0	0		
宮崎		0			2	0		0	0
総数	0	6	0	16	215	16	103	37	180
総数	0	3	0	15		10	0	1	
青森			0	2		4			
秋田				3		0		0	
山形				1		0			
新潟	0	0		6		0		0	
富山		0		1		2		0	
石川		3		0		2	0		
総数	0	2		0	215	5	103	36	180
福井		0		0	0	2			
都府	0	0			0	0	0	0	
大阪					1	0			
兵庫	0	0			1	0		0	0
鳥取	0	0			0	0	1	2	
島根		0			212	1	101	33	180
総数		9			298	9	137	193	133
岡山		0			119	4	102	99	74
広島		2			0	0			7
山口		1			173	1	32	92	52
徳島		1			3	1	1	1	
香川		2			1	0	0		
愛媛									
高知									
福岡									
佐賀									
長崎									
熊本									
大分									
宮崎									
鹿児島									
総数		58		0	30	27	2	13	
和歌山					0	0	2	8	
大阪		1			0	1		0	
兵庫		5			7	3		0	
岡山		8			0	1		0	
広島		28			1	6		0	
山口		2			10	2		0	
徳島				0	8	0			
香川		4			1	4		2	
愛媛		1			0	3		0	
高知		5				1		1	
福岡		1			0	1			
大分									

I－6 魚種別府 STATISTICS BY FISH

大海区 Regions / 府県 Prefecture / 魚種 Species	魚							
	にべぐち類 Croakers		えい類 Skates and rays		ほうぼう・かながしら類 Gurnards		はたはた	えそ類
	くろぐち Black croaker	にべ Other Croakers	あかえい Whip ray	その他のえい Other Skates & rays	ほうぼう Gurnard	かながしら Red gurnard	Sand fish	Lizard fish
1月以降の累積 Cumulative Total since Jan.,	1389	1061	173	2391	363	3078	895	1947
魚種別千分率 ‰	3	1	0	6	1	6	1	4
全国総数 Grand Total	329	126	25	591	97	595	143	447
北海道 Hokkaido 総数 Total				18		8	26	0
北東区 North-east region 総数 Sub Total				6				
宗谷 Soya				1				
網走 Abashiri				4				
根室 Nemuro				0				
南区 South-region 総数 Sub Total				1		0	17	
釧路 Kushiro							17	
十勝 Tokachi								
日高 Hidaka				1			0	
胆振 Iburi							0	
渡島 Oshima				0		0		
西区 West-region 総数 Sub Total				10		8	8	0
留萌 Rumoe				7		0		
石狩 Ishikari				0		0		0
後志 Shiribeshi				2		7	8	
檜山 Hiyama								
太平洋 Pacific Ocean 総数 Total	1	7	8	29	10	68	0	29
北区 North-region 総数 Sub Total		0	0	14	1	37	0	
青森 Aomori			0	4		24	0	
岩手 Iwate				1	1	0		
宮城 Miyagi				6		5	0	
福島 Fukushima				0	0	1		
茨城 Ibaragi		0	0	2	0	5		
中区 Middle-region 総数 Sub Total	0	1	4	6	6	6		5
千葉 Chiba		0	3	3	4	3		
東京 Tōkyō			0					
神奈川 Kanagawa			0	0	0			
静岡 Shizuoka	0		0		0			0
愛知 Aichi		1		2	2	2		5
三重 Mie			0	0		0		0
南区 South-region 総数 Sub Total	1	5	2	7	1	24	0	23
和歌山 Wakayama				0			0	1
徳島 Tokushima		0	0					
高知 Kōchi				0	0	0		1
愛媛 Ehime			2	7	1	20		18
大分 Ōita	1		0	0	0			0
宮崎 Miyazaki		5	0	0	0	3		2
日本海 Japan Sea 総数 Total	43	52	14	162	63	187	116	40
北区 North-region 総数 Sub Total			1	5	1	9	34	0
青森 Aomori						2		
秋田 Akita			0	1	0	3	5	
山形 Yamagata			0	0	0	0	0	
新潟 Niigata			0	0	0	2	1	
富山 Toyama			0	0	0	0	5	
石川 Ishikawa				1	0	0	21	0
西区 West-region 総数 Sub Total	43	52	12	158	61	178	82	40
福井 Fukui			0	0	0	0	21	0
京都 Kyōto			0	0		0	0	
兵庫 Hyōgo			3		0	0	48	
鳥取 Tottori			0	2	0	0	12	0
島根 Shimane		0	0	15	1	54		2
山口 Yamaguchi	43	51	7	141	59	123		37
東支那海区 East-china-region 総数 Total	283	67	0	379	23	331		302
福岡 Fukuoka	141	29		185	13	99		125
佐賀 Saga				0		6		0
長崎 Nagasaki	141	37	0	193	10	220		172
熊本 Kumamoto				0				0
鹿児島 Kagoshima	0	0	0	0	0	4		2
瀬戸内海区 Seto Inland Sea-region 総数 Total	1	0	3	1		0		75
和歌山 Wakayama				0		0		23
大阪 Ōsaka			0					
兵庫 Hyōgo	0		0	0				0
岡山 Okayama	0		0	0				0
広島 Hiroshima			0	0		0		15
山口 Yamaguchi			0	0				21
徳島 Tokushima		0	0	0				2
香川 Kagawa			0	0				4
愛媛 Ehime	0		0	0		0		7
福岡 Fukuoka								0
大分 Ōita	0			0				0

県別統計 (5月)－(続)

SPECIES AND PREFECTURE (May)－(contiued)

漁獲量単位：千貫
Unit of catch: 1,000kan(=3.75metric tons)

魚類 Fishes							貝類 Shell fishes		魚種 Species / 府県 Prefecture
にぎす "Nigisu"	めぬけ Coral rock fish	きちじ Rock fish	いぼだい(しず) Butter fish	しいら Dolphin	いかなご Sand lance	その他の魚類 Other fishes	総数 Total	あわび Abalone	
346	1579	2884	283	121	11142	28244	19621	371	1月以降の累積
0	4	5	0	0	46	60	35	0	魚種別千分率
25	429	503	54	93	4531	5844	3414	81	全国総数
	88	70			1404	872	163	7	総数
		2			560	448	136		総数
					530	187			
		1			29	223	1		宗谷
		0				37	135		網走
	88	66			32	191	25	6	総数
	51	23				114			根室
	0					7	1		釧路
	3	0				18	13		十勝
	10	42				26	0		日高
	21	1			32	23	9	6	胆振
					812	233	1	1	渡島
						71			総数
					1	0			留萌
					596	147	1	1	石狩
					215	13	0	0	後志
20	540	432	2	60	1964	1484	2038	59	檜山
									総数
5	338	420		52	1590	429	64	6	総数
	257	49			111	55	36	5	青森
	32	24		50	4	53	0		岩手
0	45	278		1	1456	230	19	1	宮城
5	3	67			17	44	0	0	福島
0					0	47	7		茨城
14	1	11	2	4	374	745	1962	48	総数
	1	11	0	0	2	192	992	25	千葉
				1		27	411		東京
			1	1		75	102	0	神奈川
1				0		77	15	1	静岡
8			0	0	192	296	276	0	愛知
4			0	0	179	74	164	20	三重
0				3		308	11	4	総数
				1		63	1	1	和歌山
				0		10	2	1	徳島
				1		103	1	0	高知
						76	3	0	愛媛
						12	1	0	大分
0				0		41	0	0	宮崎
5	0	0	3		51	1055	36	6	総数
1		0			38	280	17	1	総数
0						19	3	1	青森
					37	31			秋田
0		0			0	22	0	0	山形
0						78	0	0	新潟
0					0	20	2		富山
					0	107	12	0	石川
3	0		3		13	774	18	4	総数
0					12	38	0	0	福井
0	0				0	27	2	0	京都
2						16	0		兵庫
0					1	31	3	0	鳥取
0						164	4	2	島根
			3			496	6	1	山口
			49	31	0	1892	962	6	総数
			17			718	747	0	福岡
						55	4	1	佐賀
			31	24		917	6	3	長崎
					0	67	151	0	熊本
				7		133	53	0	鹿児島
0			0	1	1109	540	212	2	総数
0			0			71	0	0	和歌山
				1	17	35	85		大阪
					747	65	38		兵庫
					56	51	25		岡山
					23	64	3		広島
					6	92	25		山口
					33	18	4	0	徳島
					175	56	11		香川
					49	36	7	1	愛媛
						26			福岡
						19	10		大分

I－6 魚種別府

STATISTICS BY FISH

大海区 Regions	府県 Prefecture	魚種 Species	貝類 Shell fishes							
			さざえ Common spiny whelk	かき Oyster	はまぐり Hard clam	あさり Short necked clam	ほっきがい Hen clam	ほたてがい Common scallop	いたやがい Bay scallop	その他の貝類 Other shell fishes
1月以降の累積 Cumulative Total since Jan.,			428	438	1224	6876	638	182	112	9349
魚種別千分率 ‰			0	0	1	20	1	0	0	9
全国総数 Grand Total			60	3	161	2024	135	8	40	899
北海道 Hokkaidō	総数 Total					10	134	0		11
東北区 North-east region	総数 Sub Total					10	117			8
	宗谷 Soya									1
	網走 Abashiri									7
	根室 Nemuro					10	117			
南区 South-region	総数 Sub Total						16	0		3
	釧路 Kushiro									0
	十勝 Tokachi						1			0
	日高 Hidaka						13			0
	胆振 Iburi						0	0		2
	渡島 Oshima						1			
西区 West-region	総数 Sub Total									0
	留萌 Rumoe									
	石狩 Ishikari									
	後志 Shiribeshi									0
	桧山 Hiyama									
太平洋 Pacific Ocean	総数 Total		44	3	141	1260	1	8	1	518
北区 North-region	総数 Sub Total				9	1	1	8		37
	青森 Aomori							8		23
	岩手 Iwate						0			0
	宮城 Miyagi				2	1	1			13
	福島 Fukushima									0
	茨城 Ibaragi				7					0
中区 Middle-region	総数 Sub Total		39	3	132	1258			1	479
	千葉 Chiba		4	1	66	727				167
	東京 Tōkyō		1	1	24	195				187
	神奈川 Kanagawa		5		5	71				19
	静岡 Shizuoka		12		0	0				
	愛知 Aichi			0	2	238				35
	三重 Mie		14		34	25			1	68
南区 South-region	総数 Sub Total		4	0	0	0				1
	和歌山 Wakayama		0			0				0
	徳島 Tokushima									0
	高知 Kōchi			0		0				0
	愛媛 Ehime		3							
	大分 Ōita		1	0	0	0				
	宮崎 Miyazaki		0							0
日本海 Japan Sea	総数 Total		8		2	9			3	6
北区 North-region	総数 Sub Total		1		1	6			3	3
	青森 Aomori		1							
	秋田 Akita									
	山形 Yamagata									0
	新潟 Niigata		0							0
	富山 Toyama									2
	石川 Ishikawa		0		1	6			3	1
西区 West-region	総数 Sub Total		7		0	2				3
	福井 Fukui		0		0					0
	京都 Kyōto		0			2				0
	兵庫 Hyogo									0
	鳥取 Tottori		0		0					2
	島根 Shimane		2		0					0
	山口 Yamaguchi		4			0				0
東支那海区 East-china-region	総数 Total		4		15	627			35	273
	福岡 Fukuoka		1			510			1	232
	佐賀 Saga		0			0				1
	長崎 Nagasaki		2							0
	熊本 Kumamoto				15	116				19
	鹿児島 Kagoshima								34	19
瀬戸内海区 Seto Inland Sea-region	総数 Total		3	0	1	116			0	88
	和歌山 Wakayama		0			0				
	大阪 Ōsaka			0		32				53
	兵庫 Hyogo				0	26				12
	岡山 Okayama				0	20				4
	広島 Hiroshima		0		0	1			0	2
	山口 Yamaguchi		0		0	24				
	徳島 Tokushima				0	0				3
	香川 Kagawa					8				3
	愛媛 Ehime		2		0	2				0
	福岡 Fukuoka									
	大分 Ōita		0		0	0				9

県別統計 (5月)－(続)

SPECIES AND PREFECTURE (May)－(continued)

漁獲量単位：千貫
Unit of catch: 1,000kan(=3.75metric tons)

総数 Total	その他の水産動物 Other marine animals								魚種 Species / 府県 Prefecture
	いか類 Squids		たこ	えび類 Shrimps and lobsters			かに類 Crabs		
	するめいか Common squid	その他のいか Other squids	Octopus	いせえび Spiny lobster	くるまえび Prawn or common shrimp	その他のえび類 Other shrimps & lobsters	たらばがに King crab	ずわいがに Red crab	
21506	2895	6401	3483	149	136	2560	443	961	1月以降の累積
51	2	22	6	0	0	7	1	0	魚種別千分率
5030	275	2220	586	25	55	697	164	6	全国総数
1181	0	208	155			35	164		総数
567	0	0	19			1	164		総数
62	0		15				21		宗谷
435		0	3			0	114		網走
70						0	27		根室
319	0	3	68			14			総数
66			13			7			釧路
40			0						十勝
32			28						日高
15			5			6			胆振
164	0	3	20			1			渡島
294		204	67			19			総数
44		3	33			7			檜山
0		0	0						爾志
210		163	33			12			後志
38		38	0						檜山
1185	177	258	140	23	13	272			総数
577	72	118	87		0	44			総数
125	26	50	7			8			青森
194	32	6	11			11			岩手
144	2	18	34		0	23			宮城
62	9	15	15		0				福島
51	1	27	18			0			茨城
543	84	119	49	18	11	218			総数
90	11	38	4	1	5	15			千葉
65		0	0	5		58			東京
69	37	18	5	2	0	1			神奈川
118	22	14	0	4	0	76			静岡
136	1	31	21		2	57			愛知
62	11	16	17	4	2	8			三重
64	21	20	3	4	1	9			総数
13	2	9	0		0	0			和歌山
6	1	1	0	2		0			徳島
20	16	2	0	0		1			高知
7	0	4	1	0	0	0			愛媛
9		1	1	1	0	4			大分
6	0	1	0		0	2			宮崎
863	51	717	39		0	34	0	6	総数
361	44	269	14		0	19	0	5	総数
6		6	0						青森
4	0	0	1			0			秋田
4		2	1			0		0	山形
44	24	5	4			2		1	新潟
276	6	249	0		0	14		4	富山
24	12	4	7			0	0		石川
501	7	448	24		0	14	0	0	総数
20	0	11	6		0	1			福井
23	4	17	1			0			都京
4	0	0	2			0			府
12		5	4		0	0	0	0	兵庫
104	2	97	2			2			鳥取
336		315	7		0	10			島根
735	45	571	28	1	11	63			総数
233		206	11		1	10			岡山
49	2	30	4		2	5			広島
360	41	291	4	0	0	17			山口
70		26	6	0	7	29			福岡
22	1	16	1	0	0	1			佐賀
									長崎
									熊本
									大分
									宮崎
									鹿児島
1063	0	463	221	1	29	251			総数
41	0	4	3	0	18	13			総数
34		8	6		0	17			和歌山
180		80	72	0	0	22			大阪
75		39	16		0	16			兵庫
87		28	26		0	29			岡山
143		41	35		3	61			広島
66		1	2	0	0	40			山口
166		93	26		1	43			徳島
97		40	22	0	1	29			香川
119		105	0		0	3			愛媛
49		21	8		2	12			福岡
									大分

I－6 魚種別府

STATISTICS BY FISH

大海区 Regions / 府県 Prefecture / 魚種 Species	その他の水産動物 Other marine animals					藻		
	かに類 Crab		うに	なまこ	その他の水産動物	総数	こんぶ	わかめ
	がざみ Blue crab	その他のかに類 Other crabs	Sea urchin	Sea cucumber	Other marine animals	Total	Kelp	"Wakame"
1月以降の累積 Cumulative Total since Jan.,	142	1679	300	838	1513	14855	274	6634
魚種別千分率 ‰	0	4	1	0	3	68	1	35
全国総数 Grand Total	30	426	165	10	365	6628	128	3456
北海道 Hokkaido 総数 Total		346	4	0	265	1141	13	666
東北区 North-east region 総数 Sub Total		341			42	91		26
宗谷 Soya		24				91		26
網走 Abashiri		316						
根室 Nemuro		0			42			
南区 South-region 総数 Sub Total		5	2	0	223	482	13	303
釧路 Kushiro		0			46			
十勝 Tokachi		0			40	37		
日高 Hidaka		3				65	13	
胆振 Iburi		0	1	0	0	70		11
渡島 Oshima		0	0	0	136	309	0	291
西区 West-region 総数 Sub Total		0	2			566		536
留萌 Rumoe						65		65
石狩 Ishikari		0						
後志 Shiribeshi		0	2			111		95
檜山 Hiyama						390		376
太平洋 Pacific Ocean 総数 Total	12	38	157	1	88	3041	115	1500
北区 North-region 総数 Sub Total	6	12	155	1	77	1769	115	1345
青森 Aomori		4	6	0	20	219	3	77
岩手 Iwate		2	113		17	759	112	618
宮城 Miyagi	6	3	34	0	19	654		512
福島 Fukushima		1	0		18	24		24
茨城 Ibaragi	0	0	0		1	112		111
中区 Middle-region 総数 Sub Total	5	24	0	0	11	1167		155
千葉 Chiba	0	11			1	261		8
東京 Tōkyō	0	0		0		309		
神奈川 Kanagawa	1		0	0	2	88		16
静岡 Shizuoka	0	0				234		8
愛知 Aichi	3	11			6	79		37
三重 Mie		1		0		193		86
南区 South-region 総数 Sub Total	0	1	1		0	103		1
和歌山 Wakayama		0	0			52		1
徳島 Tokushima						4		0
高知 Kōchi		0				4		
愛媛 Ehime						33		
大分 Ōita			0			8		
宮崎 Miyazaki	0	0	0		0	0		
日本海 Japan Sea 総数 Total	0	6	2	0	3	1421		661
北区 North-region 総数 Sub Total	0	4		0	3	279		242
青森 Aomori						71		70
秋田 Akita		1			0	16		16
山形 Yamagata		0				104		78
新潟 Niigata	0	1			3	31		21
富山 Toyama		0		0		3		2
石川 Ishikawa		0				52		52
西区 West-region 総数 Sub Total	0	2	2	0	0	1141		418
福井 Fukui	0	0		0		75		75
京都 Kyōto						55		55
兵庫 Hyogo					0	28		28
鳥取 Tottori	0	1		0	0	15		15
島根 Shimane		0		0		934		212
山口 Yamaguchi		1	2			31		30
東支那海区 East-china-region 総数 Total	4	7	0	0	1	895		356
福岡 Fukuoka		3				66		63
佐賀 Saga	0	2			0	3		3
長崎 Nagasaki	4	0	0			811		280
熊本 Kumamoto	0	0		0	0	10		7
鹿児島 Kagoshima		0				3		2
瀬戸内海区 Seto Inland Sea-region 総数 Total	12	27	0	9	6	129		72
和歌山 Wakayama	0					12		12
大阪 Ōsaka	1				0			
兵庫 Hyogo		0	0	4		31		30
岡山 Okayama	0	3			0	0		0
広島 Hiroshima	0	1		1	0	0		0
山口 Yamaguchi	0	0	0		0	2		0
徳島 Tokushima	0	20		0		26		24
香川 Kagawa	0	0		0	0	0		0
愛媛 Ehime	1			2	0	54		2
福岡 Fukuoka	6	2						
大分 Ōita	0				4	1		0

県別統計 (5月)－(続)

SPECIES AND PREFECTURE (May)－(concluded)

漁獲量単位：千 貫
Unit of catch: 1,000kan(=3.75metric tons)

類 Sea weeds						魚種 Species / 府県 Prefecture
あまのり Laver	てんぐさ Agar-agar	ぎんなんそう Buddha's ear	ほんだわら Horsetail tang	あらめ・かじめ Sea trumpet	その他の藻類 Other sea weeds	
30	1488	434	999	91	4902	1月以降の累積
0	8	2	6	0	13	魚種別千分率
0	822	227	650	35	1306	全国総数
	3	227			31	総数
		61			4	総数
		61			4	宗谷網走
						根室
		146			18	総数
		33				釧路
		50			4	十勝
		56			1	日高
		7			1	胆振
					10	渡島
	3	17			8	総数
						檜山
		11				留萌
	3	6			4	石狩
					4	後志
0	627	0	3		792	総数
0	9	0			298	総数
0	0				139	青森
0	6				20	岩手
0	3				137	宮城
		0				福島
					0	茨城
	602		3		407	総数
	36				219	千葉
	309				0	東京
	33				39	神奈川
	222				2	静岡
			3		38	愛知
					107	三重
	15		0		86	総数
					51	和歌山
	4				0	徳島
	0				3	高知
	9				24	愛媛
	0		0		7	大分
	0					宮崎
	0		647	35	76	総数
				35	1	総数
					0	青森
						秋田
				25	0	山形
				10		新潟
					0	富山
						石川
	0		647		75	総数
						福井
						京都
						兵庫
	0		647		74	鳥取
					0	島根
						山口
	177				361	総数
	0				3	福岡
					0	佐賀
	177				353	長崎
	0				3	熊本
					0	鹿児島
	13				44	総数
						和歌山
						大阪
					0	兵庫
						岡山
						広島
					1	山口
					1	徳島
						香川
	13				39	愛媛
						福岡
					1	大分

I－7 魚種別府県別統計
STATISTICS BY FISH

大海区 Regions	府県 Prefecture	魚種 Species	府県別千分率 ‰	総数 Grand Total	魚 総数 Total	にしん Herring	いわし類 Sardines まいわし Pilchard	いわし類 Sardines うるめいわし Round herring	いわし類 Sardines かたくちいわし Anchovy	しらす Larval fish
1月以降の累積 Cumulative Total since Jan.,				503070	431856	70784	41818	6402	21882	3286
魚種別千分率 ‰				1000‰	814	10	56	14	40	5
全国総数 Grand Total			1000‰	82127	66897	901	4633	1160	3363	462
北海道 Hokkaido	総数 Total		269	22105	18972	901	45		568	
東北区 North-east region	総数 Sub Total		122	10097	9294	35			439	
	宗谷 Soya		32	2642	2348	5				
	走根 Abashiri		64	5320	5098	5				
	室根 Nemuro		25	2134	1847	24			439	
南区 South-region	総数 Sub Total		66	5485	4011	858	45		126	
	釧路 Kushiro		25	2079	1918	5	0		31	
	十勝 Tokachi		1	105	78	10	0			
	日高 Hidaka		6	666	511	252	26		9	
	胆振 Iburi		10	856	794	413	2		43	
	渡島 Oshima		21	1778	706	176	14		42	
西区 West-region	総数 Sub Total		79	6522	5666	7			2	
	留萌 Rumoe		19	1610	1478	0			2	
	石狩 Ishikari		4	386	335					
	後志 Shiribeshi		43	3577	3369	7				
	檜山 Hiyama		11	947	484				0	
太平洋 Pacific Ocean	総数 Total		411	33768	26118	0	267	100	2106	387
北区 North-region	総数 Sub Total		134	11046	6659	0	224	27	312	61
	青森 Aomori		26	2164	1236		172		5	
	岩手 Iwate		36	2995	860		11	5	87	44
	宮城 Miyagi		46	3827	2677	0	7	17	79	1
	福島 Fukushima		10	861	828		15	0	2	
	茨城 Ibaragi		14	1197	1056		17	3	137	14
中区 Middle-region	総数 Sub Total		218	17909	14821		13	11	1262	318
	千葉 Chiba		61	5028	3933		10	7	896	0
	東京 Tokyo		17	1441	627					
	神奈川 Kanagawa		39	3279	2998		0	1	88	3
	静岡 Shizuoka		71	5834	5565			0	112	146
	愛知 Aichi		9	804	555				35	73
	三重 Mie		18	1521	1140		2	2	131	94
南区 South-region	総数 Sub Total		58	4812	4637		29	60	531	7
	和歌山 Wakayama		10	855	820		1	17	15	2
	徳島 Tokushima		4	342	328			0	0	
	高知 Kōchi		13	1073	993		0	35	44	2
	愛媛 Ehime		23	1918	1900		22	4	383	2
	大分 Ōita		2	234	218				74	0
	宮崎 Miyazaki		4	388	376		4	3	14	
日本海 Japan Sea	総数 Total		142	11684	9696		2254	823	240	16
北区 North-region	総数 Sub Total		36	3004	1948		201	41	139	2
	青森 Aomori		2	188	154		22			
	秋田 Akita		2	236	218		62	1	1	
	山形 Yamagata		1	113	70		28	0	1	
	新潟 Niigata		16	1347	770		82	36	3	2
	富山 Toyama		8	685	358		0	0	133	0
	石川 Ishikawa		5	431	375		4	2	0	
西区 West-region	総数 Sub Total		105	8679	7747		2053	782	100	13
	福井 Fukui		7	584	532		1	0	0	2
	京都 Kyoto		7	630	589		145	63	93	
	兵庫 Hyogo		5	429	379		38	20	2	8
	鳥取 Tottori		25	2111	2058		686	538	3	
	島根 Shimane		26	2215	1833		660	156	0	2
	山口 Yamaguchi		32	2708	2355		520	3		
東支那海区 East-china-region	総数 Total		131	10835	9671		2066	236	108	
	福岡 Fukuoka		22	1873	1481		23		6	
	佐賀 Saga		4	369	300		197		1	
	長崎 Nagasaki		78	6433	5906		1629	232	21	
	熊本 Kumamoto		8	708	595		169	3	16	
	鹿児島 Kagoshima		17	1450	1388		46	1	62	
瀬戸内海区 Seto Inland Sea-region	総数 Total		45	3733	2439		0	0	339	58
	和歌山 Wakayama		3	327	275		0	0	35	13
	大阪 Ōsaka		2	180	112				8	8
	兵庫 Hyogo		11	926	660				42	
	岡山 Okayama		2	201	99				0	
	広島 Hiroshima		4	384	277				96	0
	山口 Yamaguchi		5	453	293		0		72	
	徳島 Tokushima		3	328	197				18	19
	香川 Kagawa		4	371	222				36	16
	愛媛 Ehime		3	325	182				27	
	福岡 Fukuoka		1	104	63					
	大分 Ōita		1	130	54					

県別統計 (6月)

SPECIES AND PREFECTURE (Jun.)

漁獲量単位：千貫
Unit of catch: 1,000kan(=3.75metric tons)

魚種 Species / 府県 Prefecture	類 Fishes								
	かつを類 Bonitoes		まぐろ類 Tunas				かじき類 Sword fishes		
	かつを Skipjack	そーだがつを Frigate mackerel	まぐろ (くろまぐろ) Blue fin tuna	びんなが Albacore	めばち Big-eyed tuna	きわだ Yellow fin tuna	まかじき Striped marlin	めかじき Broadbill swordfish	くろかわ (しろかわを含む) Black marlin
1月以降の累積	8077	1698	2075	11436	4049	4130	441	951	1692
魚種別千分率	27	1	8	70	3	7	0	1	2
全国総数	2248	92	714	5825	276	624	42	66	170
総数			25				0		
総数 宗谷									
網走									
根室			4				0		
総数 釧路			2				0		
十勝			0						
日高			0						
胆振			0						
渡島			1						
総数 檜山			21						
留萌			13						
石狩			7						
後志			0						
総数	1790	69	609	5808	271	487	30	83	150
総数 秋田	39		448	727	54	8	16	69	3
青森			0		5			0	
岩手	14		87	13	0		0	2	
宮城	8		327	352	21	4	15	59	3
福島	9		23	65	23	3	0	0	
茨城	7		9	295	3	0		7	
総数 千葉	1073	5	134	5046	215	418	7	13	144
東京	18	0	36	17	6	1	2	3	2
神奈川	13	0	11	307	35	115	3	5	45
静岡	100	0	11	1457	107	221	1	3	93
愛知	873	4	72	3263	65	74	0	0	0
三重	0		1	0	0	2	0	0	1
総数 和歌山	68	0	2	0	0	3	0	0	
島根	677	64	26	35	1	60	7	0	2
鳥取	54	4	4	1	0	5	6	0	2
岡山	43	2		1	0	0			
広島	338	44	20	23		1	0		0
山口	87	10	0	8			0		
福岡	192	1	0		0	53	0	0	
佐賀	0	0	16	16		0	0		
長崎	0		13	16					
熊本				16					
大分	0		5						
宮崎			0						
鹿児島			3						
総数	0	0	3						
福井	0	0	2			0	0		
京都	0	0	2				0		
兵庫		0	0				0		
鳥取						0			
島根							0		
総数	457	22	48		1	123	6	1	13
福岡	0								
佐賀	2		0						
長崎		0							
熊本	454	22	48		1	123	6	1	13
鹿児島									
総数	0		14	0	2	13	3	1	6
和歌山	0		10						
大阪			4	0	2	13	3	1	6
兵庫									
岡山									
広島									
山口									
徳島									
香川									
愛媛									
福岡									0
大分									

I－7 魚種別府

STATISTICS BY FISH

大海区 Regions	府県 Prefecture	魚種 Species	魚							
			さば（まさば、ごまさばを含む）	ぶり（ひらまさ、かんぱちを含む）	たら類 Cods		さめ類 Sharks			
					たら	すけそーだら	よしきりざめ	ねずみざめ（もーかざめ）	あぶらつのざめ（あぶらざめ）	その他のさめ類
			Mackerel	Yellow tail	Cod	Alaskapollack	Great blue shark	Salmon shark	Dog fish	Other sharks
1月以降の累積 Cumulative Total since Jan.,			30064	7867	4622	41061	2098	743	6225	2878
魚種別千分率 ‰			98	9	4	69	3	2	17	4
全国総数 Grand Total			8059	812	344	5676	327	243	1402	392
北海道 Hokkaido	総数 Total		1306	18	312	5100	0	108	1203	73
北海道 Hokkaido	東北区 North-east region	総数 Sub Total	2	0	300	4325		26	1019	0
北海道 Hokkaido	東北区 North-east region	宗谷 Soya	2		79	232			680	
北海道 Hokkaido	東北区 North-east region	網走 Abashiri		0	122	4075			292	0
北海道 Hokkaido	東北区 North-east region	根室 Nemuro			98	17		26	46	
北海道 Hokkaido	南区 South-region	総数 Sub Total	0	1	2	501	0	82	171	20
北海道 Hokkaido	南区 South-region	釧路 Kushiro			1	375	0	68	113	2
北海道 Hokkaido	南区 South-region	十勝 Tokachi						7	9	
北海道 Hokkaido	南区 South-region	日高 Hidaka	0	0	0	0		6	37	10
北海道 Hokkaido	南区 South-region	胆振 Iburi	0		0	114		0	10	4
北海道 Hokkaido	南区 South-region	渡島 Oshima	0	1	0	11			0	2
北海道 Hokkaido	西区 West-region	総数 Sub Total	1303	17	9	273			12	51
北海道 Hokkaido	西区 West-region	留萌 Rumoe	48	4	0	21				1
北海道 Hokkaido	西区 West-region	石狩 Ishikari	8	0						0
北海道 Hokkaido	西区 West-region	後志 Shiribeshi	1245	12	6	251			11	50
北海道 Hokkaido	西区 West-region	檜山 Hiyama	0	0	2				1	
太平洋 Pacific Ocean	総数 Total		3295	519	28	201	315	133	180	93
太平洋 Pacific Ocean	北区 North-region	総数 Sub Total	699	230	28	201	290	133	180	35
太平洋 Pacific Ocean	北区 North-region	青森 Aomori	56	2	10	120	45	42	87	4
太平洋 Pacific Ocean	北区 North-region	岩手 Iwate	61	119	11	52	86	45	10	5
太平洋 Pacific Ocean	北区 North-region	宮城 Miyagi	82	37	4	28	137	45	5	23
太平洋 Pacific Ocean	北区 North-region	福島 Fukushima	369	22	1				76	0
太平洋 Pacific Ocean	北区 North-region	茨城 Ibaragi	128	47			0		0	1
太平洋 Pacific Ocean	中区 Middle-region	総数 Sub Total	2173	276			18	0	0	44
太平洋 Pacific Ocean	中区 Middle-region	千葉 Chiba	1413	229			5		0	29
太平洋 Pacific Ocean	中区 Middle-region	東京 Tōkyō	6	1			9			4
太平洋 Pacific Ocean	中区 Middle-region	神奈川 Kanagawa	154	15			2			4
太平洋 Pacific Ocean	中区 Middle-region	静岡 Shizuoka	477	18			0	0		0
太平洋 Pacific Ocean	中区 Middle-region	愛知 Aichi	9	1						3
太平洋 Pacific Ocean	中区 Middle-region	三重 Mie	111	10			1			0
太平洋 Pacific Ocean	南区 South-region	総数 Sub Total	421	12			6	0		13
太平洋 Pacific Ocean	南区 South-region	和歌山 Wakayama	102	0			6			5
太平洋 Pacific Ocean	南区 South-region	徳島 Tokushima	3	0						0
太平洋 Pacific Ocean	南区 South-region	高知 Kōchi	79	10			0	0		1
太平洋 Pacific Ocean	南区 South-region	愛媛 Ehime	204	0				0		0
太平洋 Pacific Ocean	南区 South-region	大分 Ōita	23	0						1
太平洋 Pacific Ocean	南区 South-region	宮崎 Miyazaki	7	0				0		3
日本海 Japan Sea	総数 Total		1718	240	3	375		0	18	91
日本海 Japan Sea	北区 North-region	総数 Sub Total	340	149	3	231		0	14	0
日本海 Japan Sea	北区 North-region	青森 Aomori	0	43	0	0		0	0	0
日本海 Japan Sea	北区 North-region	秋田 Akita	4	12	2	6			2	0
日本海 Japan Sea	北区 North-region	山形 Yamagata	2	2	0	0			0	0
日本海 Japan Sea	北区 North-region	新潟 Niigata	199	53	0	109			0	0
日本海 Japan Sea	北区 North-region	富山 Toyama	13	7	0	80		0	0	
日本海 Japan Sea	北区 North-region	石川 Ishikawa	120	28		34			10	
日本海 Japan Sea	西区 West-region	総数 Sub Total	1378	91	0	143		0	3	91
日本海 Japan Sea	西区 West-region	福井 Fukui	186	39		88		0	0	0
日本海 Japan Sea	西区 West-region	京都 Kyōto	36	2					0	0
日本海 Japan Sea	西区 West-region	兵庫 Hyogo	150	3	0	54			0	0
日本海 Japan Sea	西区 West-region	鳥取 Tottori	331	17						0
日本海 Japan Sea	西区 West-region	島根 Shimane	470	20	0				3	44
日本海 Japan Sea	西区 West-region	山口 Yamaguchi	202	6						44
東支那海区 East-china-region	総数 Total		1717	23			10		0	128
東支那海区 East-china-region	福岡 Fukuoka		132	0						37
東支那海区 East-china-region	佐賀 Saga		5	0						
東支那海区 East-china-region	長崎 Nagasaki		1392	19					0	55
東支那海区 East-china-region	熊本 Kumamoto		6	0						2
東支那海区 East-china-region	鹿児島 Kagoshima		180	2			10			32
瀬戸内海区 Seto Inland Sea-region	総数 Total		21	10			1	0	0	5
瀬戸内海区 Seto Inland Sea-region	和歌山 Wakayama		9	0						0
瀬戸内海区 Seto Inland Sea-region	大阪 Ōsaka		0	0			1			1
瀬戸内海区 Seto Inland Sea-region	兵庫 Hyogo		1							
瀬戸内海区 Seto Inland Sea-region	岡山 Okayama									0
瀬戸内海区 Seto Inland Sea-region	広島 Hiroshima		1	4						1
瀬戸内海区 Seto Inland Sea-region	山口 Yamaguchi		2	1				0		0
瀬戸内海区 Seto Inland Sea-region	徳島 Tokushima		4						0	0
瀬戸内海区 Seto Inland Sea-region	香川 Kagawa		0	0						
瀬戸内海区 Seto Inland Sea-region	愛媛 Ehime		0	4						0
瀬戸内海区 Seto Inland Sea-region	福岡 Fukuoka									
瀬戸内海区 Seto Inland Sea-region	大分 Ōita		0	0						0

県別統計 (6月)－(続)

SPECIES AND PREFECTURE (Jun.)－(continued)

漁獲量単位：千 貫
Unit of catch: 1,000kan(=3.75metric tons)

魚種 Species / 府県 Prefecture	類 Fishes								
	たい類 Sea breams				ひらめ・かれい類 Halibuts and flounders				
	まだい Red sea bream	ちだい Crimson tai	きだい (れんこだい) Yellow sea bream	くろだい (ちぬ) Black sea bream	ひらめ Bastard halibut	まがれい Flat fish	あぶらがれい Arrow-toothed halibut	そうはちがれい "Sohachigarei"	めいたがれい Frog flounder
1月以降の累積	2862	249	1391	384	1847	1311	1357	893	209
魚種別千分率	6	0	1	0	2	1	0	1	0
全国総数	561	40	93	75	216	113	61	106	19
総数	0				113	46	22	103	0
総数					0	31	1	59	
宗谷						19		29	
網走					0	12	1	29	
根室					0				
総数					9	3	12	2	0
釧路						0			
十勝					0	0	0	2	0
日高					0	1	11	0	
胆振					6		1		
渡島	0				103	11	8	40	
総数					25	7		10	
檜山					9	0			
後志					38	2	6	30	
留萌	0				29	1			
総数	93	13	2	12	63	31	38	0	1
総数	42	5		0	41	30	36	0	0
青森	20				10	4	15	0	
岩手	0				2	2	2	0	
宮城	0			0	14	15	20		0
福島	12				8	7			0
茨城	8	5		0	4	0			0
千葉	40	1	1	11	22	1			0
東京	13			3	18	0			0
神奈川	0		0	0	0				
静岡	2	0		1	1	0			0
愛知	6			0	0				
三重	12	0	1	3	2				
和歌山	6	1	0	2	0				
徳島	10	5	0	0	0	0			0
高知	0	0	0	0	0	0			
愛媛	0	0		0	0				
大分	1	4	0	0					
宮崎	2	0		0	0				0
総数	4	0		0	0	0			
山口	1	0	0	0	0	0			
総数	209	16	14	9	29	16	0	3	16
福岡	113	11	1	6	23	8	0	0	0
佐賀	16				2	0		0	0
長崎	17				5				
熊本	0	7			0	0			
大分	54	3		0	11	7	0		
宮崎	4			2	2	0	0	0	
鹿児島	19	1	1	2	1	0			
総数	92	4	13	3	5	7	0	2	16
福井	16	0	1	0	0				
京都	3	0	0	0	0				
兵庫	0	0	0	0	0	7	0	2	
鳥取	0	0	0	0					
島根	7	3	1	0	0			0	1
山口	61	0	10	0	4	0			15
総数	68	10	75	13	5	1			
岡山	19	1	20	3	0	1			
広島	1	7	0	2	0	0			
福岡	38	0	53	3	3	0			
佐賀	6	0	0	3	0				
長崎	3	1	1	0	0				
熊本									
大分									
宮崎									
鹿児島									
総数	193	0		40	3	17	0		1
和歌山	2	0		0	0	5			0
大阪				1		4			
兵庫	9	0		2					1
岡山	0			4	0	2	0		
広島	33			17	0				
山口	76			2	1				
徳島	3			0					
香川	6			4	1				
愛媛	41			2	0	3			
福岡	1			0					0
大分	16	0		3	0	1			0

I－7 魚種別府

STATISTICS BY FISH

大海区 Regions	府県 Prefecture	魚種 Species	かれい・ひらめ類 Halibuts and flounders				さわら Spanish mackerel	ほっけ Atka mackerel	あじ類（まあじ、むろあじを含む） Horse mackerel	とびうお Flying fish
			むしがれい Roundnose flounder	あかがれい Flathead flounder	ばばがれい Slime flounder	その他のかれい類 Other flounders				
1月以降の累積 Cumulative Total since Jan.,			525	1159	1636	9467	432	21272	23603	1506
魚種別千分率 ‰			0	1	0	13	1	16	96	10
全国総数 Grand Total			37	130	37	1119	106	1354	7902	882
北海道 Hokkaido	総数 Total			125	17	445		1302	0	
東北区 North-east region	総数 Sub Total			96	12	278		660		
	宗谷 Soya			48	12	99		511		
	網走 Abashiri			48		142		64		
	根室 Nemuro					37		84		
南区 South-region	総数 Sub Total			0	5	86		78		
	釧路 Kushiro					1				
	十勝 Tokachi					2				
	日高 Hidaka				0	22		38		
	胆振 Iburi			0	4	32		0		
	渡島 Oshima				0	27		39		
西区 West-region	総数 Sub Total			27	0	79		563	0	
	留萌 Rumoe			7		24		20		
	石狩 Ishikari					1		14		
	後志 Shiribeshi			20	0	43		381	0	
	檜山 Hiyama					9		145		
太平洋 Pacific Ocean	総数 Total		21	3	17	447	30	0	5323	16
北区 North-region	総数 Sub Total		17	3	17	386	0	0	397	0
	青森 Aomori		4	1	7	108		0		
	岩手 Iwate		1	0	3	38		0	2	
	宮城 Miyagi		5	1	6	217	0	0	52	
	福島 Fukushima		0			22			54	
	茨城 Ibaragi		5	0	0	0			287	0
中区 Middle-region	総数 Sub Total		4			59	27		2600	5
	千葉 Chiba		4			4	1		1039	0
	東京 Tokyo					1	0		17	
	神奈川 Kanagawa		0			0	0		657	1
	静岡 Shizuoka					0	25		320	2
	愛知 Aichi					38			30	
	三重 Mie					14	0		534	1
南区 South-region	総数 Sub Total					0	2		2325	11
	和歌山 Wakayama					0	0		536	5
	徳島 Tokushima								243	0
	高知 Kōchi					0	0		246	3
	愛媛 Ehime					0			1132	0
	大分 Ōita					0			86	0
	宮崎 Miyazaki					0	1		70	1
日本海 Japan Sea	総数 Total		16	1	1	80	0	31	1146	559
北区 North-region	総数 Sub Total		5	1	0	35		31	135	101
	青森 Aomori		4	0		1		9		0
	秋田 Akita					11		18	22	1
	山形 Yamagata		0	0	0	7		1	0	1
	新潟 Niigata		1	0		7		1	8	37
	富山 Toyama			1	0	2		0	49	29
	石川 Ishikawa			0		4		0	54	31
西区 West-region	総数 Sub Total		10	0	1	45	0		1010	456
	福井 Fukui			0		0	0		98	59
	京都 Kyoto					0			177	41
	兵庫 Hyogo				1				53	13
	鳥取 Tottori					0	0		334	129
	島根 Shimane		2			8			298	82
	山口 Yamaguchi		7		0	35	0		49	131
東支那海区 East-china-region	総数 Total					104	3		1278	305
	福岡 Fukuoka					39			22	32
	佐賀 Saga					0			19	2
	長崎 Nagasaki					60			894	83
	熊本 Kumamoto					2			269	1
	鹿児島 Kagoshima					0	3		51	185
瀬戸内海区 Seto Inland Sea-region	総数 Total					42	72		154	0
	和歌山 Wakayama						1		49	0
	大阪 Ōsaka					4	0		1	0
	兵庫 Hyogo					5	8		31	
	岡山 Okayama					1	14			0
	広島 Hiroshima					4	7		1	
	山口 Yamaguchi					19	1		3	
	徳島 Tokushima					0			51	
	香川 Kagawa					5	21		2	0
	愛媛 Ehime					1	17		2	
	福岡 Fukuoka					0			5	
	大分 Ōita					0			3	0

県別統計 (6月)－(続)

SPECIES AND PREFECTURE (Jun.)－(continued)

漁獲量単位：千貫
Unit of catch: 1,000kan(=3.75metric tons)

さんま Saury-pike	ぼら Mullet	さけ・ます類 Salmons & trouts: さけ Salmon	さけ・ます類 Salmons & trouts: ます(さくらます) Cherry-salmon	はも Sharp toothed eel	すずき Common sea-bass	たちうお Hairtail	にべぐち類 Croakers: いしもち(しろぐち) White croaker	にべぐち類 Croakers: きぐち Yellow croaker	魚種 Species / 府県 Prefecture
1204	857	921	2505	3197	338	3435	2862	4311	1月以降の累積
0	1	5	21	5	1	2	5	7	魚種別千分率
78	93	474	1795	443	93	219	430	648	全国総数
38	0	470	1776	1	0				総数
	0	165	642		0				総数
			0						宗谷
	0	0	1						網走
		164	640		0				根室
0	0	304	925	1	0				総数
		233	873						釧路
		13	22						十勝
		50	13	0	0				日高
	0	4	11	0	0				胆振
0	0	2	3	0	0				渡島
37		0	6		0				総数
4		0	3						檜山
0			1						爾志
6			2		0				留萌
26			1						石狩
11	35	4	17	25	46	19	6	0	総数
0	0	4	17	4	21		4		総数
	0	0	0		0				後志
0		3	15		4				青森
	0	0	2		8		0		岩手
				0	5		3		宮城
			0	3	2		0		福島
11	32			9	23	4	1		総数
2	3			4	5		0		茨城
	2				3				千葉
	0				5	0	0		東京
8	4			0	0	2	0		神奈川
	9			4	2		0		静岡
	12			1	7	2			愛知
0	2			10	1	14	0	0	総数
	1			1		1	0		三重
				4		0	0		和歌山
	0			2	0	12			徳島
				0					高知
	0			0	0				愛媛
0	0			1	0		0	0	大分
									宮崎
28	11		0	158	10	41	36	455	総数
22	7		0		4	1	0		総数
					0				福岡
0	4		0		0		0		佐賀
			0						長崎
22			0		0	0	0		熊本
	0		0		0	1	0		大分
	2				3		0		宮崎
6	4			158	5	39	37	455	総数
0	3			0	2	0			鹿児島
	0			0	0	0	0		沖縄
0				0	0				秋田
0	0			0	0				山形
4	0			0	0				新潟
	0			157	1	39	37	455	富山
	4			177	7	154	373	192	総数
	0			64	4	110	141	102	石川
	1			0	0		0	3	福井
	0			106	0	38	229	65	岡山
	2			3	2	4	1	0	広島
	0			2	0	0			山口
	41			60	29	5	11		総数
				19	0	3	0		兵庫
	0			1	0		0		鳥取
	3			20	2		1		島根
	9			2	3		0		岡山
	14			4	7		0		広島
	2			6	3		0		山口
	0			16	0		0		福岡
	4			5	4	1	2		佐賀
	1			0	3		2		長崎
	4			1	1		3		熊本
	0			0	1				大分

I－7 魚種別府
STATISTICS BY FISH

大海区 / 府県 / Regions / Prefecture	魚種 Species	魚							
		にべぐち類 Croakers		えい類 Skates and rays		ほうぼう・かながしら類 Gurnards		はたはた	えそ類
		くろぐち Black croaker	にべ Other Croakers	あかえい Whip ray	その他のえい Other Skates & rays	ほうぼう Gurnard	かながしら Red gurnard	Sand fish	Lizard fish
1月以降の累積 Cumulative Total since Jan.,		1659	1145	196	2634	398	3287	911	2211
魚種別千分率 ‰		3	1	0	2	0	2	0	3
全国総数 Grand Total		270	84	23	242	35	209	15	264
北海道 Hokkaido	総数 Total				45		5	7	
東北区 North-east region	総数 Sub Total				17				
	宗谷 Soya				0				
	網走 Abashiri				1				
	根室 Nemuro				15				
南区 South-region	総数 Sub Total				2		0	0	
	釧路 Kushiro								
	十勝 Tokachi								
	日高 Hidaka				1			0	
	胆振 Iburi				0				
	渡島 Oshima				0		0	0	
西区 West-region	総数 Sub Total				25		5	6	
	留萌 Rumoe				25		1	2	
	石狩 Ishikari				0		2		
	後志 Shiribeshi						1	4	
	檜山 Hiyama								
太平洋 Pacific Ocean	総数 Total	2	1	4	10	6	18	0	7
北区 North-region	総数 Sub Total		0	0	6	0	14	0	
	青森 Aomori				2		6	0	
	岩手 Iwate				0	0	0		
	宮城 Miyagi				1	0	2		
	福島 Fukushima				1	0	1		
	茨城 Ibaragi		0	0	0	0	3		
中区 Middle-region	総数 Sub Total		0	4	3	6	2		4
	千葉 Chiba		0	2	2	3	2		
	東京 Tokyo			1					
	神奈川 Kanagawa			0	0	0	0		
	静岡 Shizuoka			0	0	0			
	愛知 Aichi				1	2	0		4
	三重 Mie			0	0				0
南区 South-region	総数 Sub Total	2	1	0	0	0	0		2
	和歌山 Wakayama				0				0
	徳島 Tokushima			0					0
	高知 Kōchi				0				0
	愛媛 Ehime	0		0	0	0	0		0
	大分 Ōita	2		0	0				0
	宮崎 Miyazaki	0	1	0	0				0
日本海 Japan Sea	総数 Total	71	39	5	89	16	28	8	25
北区 North-region	総数 Sub Total			1	1	1	4	4	0
	青森 Aomori				0		1		
	秋田 Akita			0	1		1	2	
	山形 Yamagata			0		0	0	0	
	新潟 Niigata			0	0	0	1	0	
	富山 Toyama			0	0			0	0
	石川 Ishikawa					0	0		
西区 West-region	総数 Sub Total	71	39	5	88	15	23	4	28
	福井 Fukui			0		0			0
	京都 Kyoto			0	0		0		
	兵庫 Hyogo			0				4	
	鳥取 Tottori			0					
	島根 Shimane			0	0		0		
	山口 Yamaguchi	71	39	4	87	15	23		28
東支那海区 East-china-region	総数 Total	194	42	0	94	12	156		164
	福岡 Fukuoka	92	13		34	3	22		67
	佐賀 Saga				0		1		0
	長崎 Nagasaki	102	28	0	58	8	132		93
	熊本 Kumamoto				1				1
	鹿児島 Kagoshima	0	0	0	0				0
瀬戸内海区 Seto Inland Sea-region	総数 Total	1	0	10	2		0		63
	和歌山 Wakayama				0		0		20
	大阪 Ōsaka			0					0
	兵庫 Hyogo	0		0	0				0
	岡山 Okayama	0			0				0
	広島 Hiroshima			4	0		0		13
	山口 Yamaguchi			0	0				9
	徳島 Tokushima		0	0	0				2
	香川 Kagawa			0	0				4
	愛媛 Ehime	0		3			0		1
	福岡 Fukuoka				0				1
	大分 Ōita	0	0	0	0				0

県別統計 (6月)－(続)

SPECIES AND PREFECTURE (Jun.)－(continued)

漁獲量単位：千貫
Unit of catch: 1,000kan(=3.75metric tons)

魚類 Fishes							貝類 Shell fishes		魚種 Species / 府県 Prefecture
にぎす "Nigisu"	めぬけ Coral rock fish	きちじ Rock fish	いぼだい(しず) Butter fish	しいら Dolphin	いかなご Sand lance	その他の魚類 Other fishes	総数 Total	あわび Abalone	
359	1886	3238	340	253	16063	33233	22068	460	1月以降の累積
0	3	4	0	1	59	60	29	1	魚種別千分率
13	307	353	56	131	4921	4988	2446	89	全国総数
	28	86			3484	1183	35	18	総数
		9			596	370	10		総数
					503	122			宗谷
		8			93	196	0		網走
		1				51	10		根室
	28	77			339	313	17	12	総数
	8	0				197			釧路
						10			十勝
	5	0				29	0		日高
	9	66			11	46	2		振胆
	5	9			326	28	14	12	渡島
					2548	499	8	5	総数
					1037	214	1		留萌
					275	20			石狩
					987	245	2	1	後志
					247	18	4	4	桧山
8	277	266	2	47	866	1383	1980	57	総数
2	277	265		5	866	392	111	2	総数
	204	17			228	48	90	1	青森
	32	32		0	9	47	2	0	岩手
	37	177		5	621	196	13	0	宮城
2	3	36		0	6	41	0	0	福島
0						58	4	0	茨城
5	0	0	2	9	0	741	1852	46	総数
	0	0	0	0		136	867	22	千葉
				0		39	540		東京
			0	1		56	126	0	神奈川
1				1		80	6	1	静岡
4			1	0	0	307	117	0	愛知
0			0	4		120	194	21	三重
				32		249	16	7	総数
				0		38	1	1	和歌山
				0		23	3	2	徳島
				21		96	2	1	高知
						36	3	0	愛媛
						19	4	1	大分
				10		35	1	0	宮崎
4	0		11	11	10	655	46	8	総数
2	0				9	253	31	3	総数
					1	31	3	1	福岡
2	0				1	26			佐賀
					4	8	2	0	長崎
0						117	1	0	熊本
0					0	24	0		大分
						45	23	1	宮崎
1	0		11	11	0	401	15	4	総数
				0	0	22	1	0	福井
	0			0		21	2	0	京都
1				0		11	0	0	兵庫
	0			3	0	7	2	0	鳥取
0				3		58	5	2	島根
			11	4		280	3	1	山口
			42	72	0	1144	286	4	総数
			19	2		458	214	0	岡山
						53	4	0	広島
			23	66		437	5	3	長崎
					0	74	30	0	熊本
				3		120	32	0	鹿児島
0			0	0	559	621	97	1	総数
0			0			100	0	0	和歌山
				0	2	41	32		大阪
					440	89	11		兵庫
						58	15		岡山
					8	53	1		広島
						85	13		山口
					53	23	2	0	徳島
					44	58	4		香川
					10	44	1	0	愛媛
						43			福岡
						24	13		大分

I－7 魚種別府
STATISTICS BY FISH

大海区 / 府県 / Regions / Prefecture	魚種 Species	貝類 Shell fishes							
		さざえ Common spiny whelk	かき Oyster	はまぐり Hard clam	あさり Short necked clam	ほっきがい Hen clam	ほたてがい Common scallop	いたやがい Bay scallop	その他の貝類 Other shell fishes
1月以降の累積 Cumulative Total since Jan.,		477	453	1400	8279	640	249	149	9957
魚種別千分率 ‰		0	0	2	17	0	0	0	7
全国総数 Grand Total		49	15	176	1403	2	66	36	607
北海道 Hokkaido	総数 Total				5	1	0		10
北区 North-east region	総数 Sub Total				5				5
	宗谷 Soya								
	網走 Abashiri								0
	根室 Nemuro				5				5
南区 South-region	総数 Sub Total					0	0		3
	釧路 Kushiro								
	十勝 Tokachi								
	日高 Hidaka					0			
	胆振 Iburi								2
	渡島 Oshima						0		1
西区 West-region	総数 Sub Total					0			1
	留萌 Rumoe					0			0
	石狩 Ishikari								
	後志 Shiribeshi					0			1
	檜山 Hiyama								
太平洋 Pacific Ocean	総数 Total	37	0	166	1152	0	66		499
北区 North-region	総数 Sub Total			4	0	0	66		36
	青森 Aomori						66		22
	岩手 Iwate				0	0			1
	宮城 Miyagi			0	0	0			11
	福島 Fukushima								
	茨城 Ibaragi			3					0
中区 Middle-region	総数 Sub Total	31	0	162	1151				459
	千葉 Chiba	5		68	655				115
	東京 Tōkyō	2		51	321				164
	神奈川 Kanagawa	1		3	89				31
	静岡 Shizuoka	4	0		0				0
	愛知 Aichi			10	66				40
	三重 Mie	17		29	16				108
南区 South-region	総数 Sub Total	6	0	0	0				2
	和歌山 Wakayama	0							0
	徳島 Tokushima								0
	高知 Kōchi		0		0				0
	愛媛 Ehime	2							
	大分 Ōita	2		0	0				0
	宮崎 Miyazaki	0							0
日本海 Japan Sea	総数 Total	9	2	1	13			3	8
北区 North-region	総数 Sub Total	3	1	1	10			3	6
	青森 Aomori	2							
	秋田 Akita								
	山形 Yamagata	0	0						1
	新潟 Niigata	0			0				0
	富山 Toyama								0
	石川 Ishikawa	0	1	1	10			3	3
西区 West-region	総数 Sub Total	5	0	0	2				2
	福井 Fukui	0							
	京都 Kyōto	0			2				0
	兵庫 Hyōgo	0							0
	鳥取 Tottori	0	0	0					2
	島根 Shimane	2		0					
	山口 Yamaguchi	1							0
東支那海区 East china region	総数 Total	1	0	4	191			33	51
	福岡 Fukuoka	0			165				47
	佐賀 Saga	0	0		0				2
	長崎 Nagasaki	0						1	0
	熊本 Kumamoto			4	25				1
	鹿児島 Kagoshima							31	0
瀬戸内海区 Seto Inland Sea region	総数 Total	1	12	3	41		0	0	36
	和歌山 Wakayama	0							0
	大阪 Ōsaka			0	13				18
	兵庫 Hyōgo			0	8				2
	岡山 Okayama		12	2					0
	広島 Hiroshima			0	1			0	0
	山口 Yamaguchi	0			12				
	徳島 Tokushima								1
	香川 Kagawa				4				0
	愛媛 Ehime	1							0
	福岡 Fukuoka								
	大分 Ōita	0					0		12

県別統計 (6月)－(続)

SPECIES AND PREFECTURE (Jun.)－(continued)

漁獲量単位：千貫
Unit of catch: 1,000kan(=3.75metric tons)

総数 Total	その他の水産動物 Other marine animals								魚種 Species / 府県 Prefecture
	いか類 Squids		たこ	えび類 Shrimps and lobsters			かに類 Crabs		
	するめいか Common squid	その他のいか Other squids	Octopus	いせえび Spiny lobster	くるまえび Prawn or common shrimp	その他のえび類 Other shrimps & lobsters	たらばがに King crab	ずわいがに Red crab	
28832	5299	7977	4192	151	203	3649	703	963	1月以降の累積
89	29	19	8	0	0	13	3	0	魚種別千分率
7325	2404	1576	709	1	66	1089	259	2	全国総数
1458	213	94	203			33	259		総数
561	0		39			11	259		総数 宗谷
145	0		25				50		網走
222			13			0	128		根室
193						11	80		
590	53	54	63			9			総数 釧路
116						0			十勝
19									日高
21	0	0	19						胆振
30			16			7			渡島
362	53	54	27			1			
345	159	39	100			12			総数 檜山
106		5	76			4			留萌
2		1	0						石狩
143	76	24	22			7			後志
93	82	8	1						
2510	1224	165	157	1	19	279			総数
1614	939	53	79	0	0	127			総数 青森
674	540	18	5			81			岩手
657	376	3	13			5			宮城
229	19	29	32		0	34			福島
21	2	0	9		0				茨城
31	0	1	18	0	0	6			
628	252	93	69	0	18	147			総数 千葉
82	30	12	4	0	5	16			東京
69	2	0		0	0	64			神奈川
93	74	3	4	0	0	2			静岡
131	76	45	0	0	1	4			愛知
116	1	10	27		7	48			三重
136	66	20	32		2	10			
67	32	17	8	0	0	4			総数 和歌山
25	13	9	0		0	0			徳島
0	0	0	0						高知
16	12	1	0			0			愛媛
12	2	3	5	0		0			大分
7	2	1	2	0	0	0			宮崎
4		0	0	0	0	2			
1605	890	639	27		0	24		2	総数
921	827	59	10		0	12		2	総数 青森
3	3	0	0						秋田
9	0	2	1			1			山形
28	11	15	0		0	0		0	新潟
542	532	0	2		0	2		1	富山
320	274	35	0		0	8		1	石川
16	5	4	5			0			
683	62	560	16		0	12			総数 福井
47	20	16	8		0	0			京都
26	9	14	1			0			兵庫
34	27	6	0			0			鳥取
33	1	29	0		0	0			島根
192	3	182	0			6			岡山
349		331	4		0	4			
783	76	539	28	0	11	113			総数
166		141	8		1	11			福岡
64	5	44	0		0	10			佐賀
444	69	327	6		1	35			長崎
78		10	5	0	7	54			熊本
28	0	16	6	0	1	1			大分
1167		137	291	0	34	638			総数
44		1	6		5	30			和歌山
36		3	9		0	19			大阪
252		32	92	0	1	125			兵庫
66		15	28		1	32			岡山
104		15	32		0	54			広島
146		10	35		9	89			山口
114		0	2		1	73			徳島
144		18	42		2	80			香川
135		24	30	0	2	76			愛媛
41		12	3		4	12			福岡
62		1	8	0	4	43			大分

I－7 魚種別府

STATISTICS BY FISH

大海区 / 府県 / 魚種 Species / Regions / Prefecture	その他の水産動物 Other marine animals					藻		
	かに類 Crab		うに	なまこ	その他の水産動物	総数	こんぶ	わかめ
	がざみ Blue crab	その他のかに類 Other crabs	Sea urchin	Sea cucumber	Other marine animals	Total	Kelp	"Wakame"
1月以降の累積 Cumulative Total since Jan.,	175	1876	727	844	2066	20315	387	10557
魚種別千分率 ‰	0	2	5	0	6	66	1	47
全国総数 Grand Total	32	196	426	5	554	5456	115	3922
北海道 Hokkaido 総数 Total		90	85	4	474	1638	105	1151
東北区 North-east region 総数 Sub Total		86	61	0	102	231	83	108
宗谷 Soya		7	61	0		146		108
網走 Abashiri		79						
根室 Nemuro		0			102	85	83	
南区 South-region 総数 Sub Total		2	9	1	356	905	22	626
釧路 Kushiro					116	44		
十勝 Tokachi		0			19	7		
日高 Hidaka		0		0		132	22	
胆振 Iburi		1	3	1		28		19
渡島 Oshima		0	6	0	219	692		606
西区 West-region 総数 Sub Total		1	13	2	16	501		416
留萌 Rumoe			3		16	25		24
石狩 Ishikari		0				49		0
後志 Shiribeshi		0	10	2		61		54
桧山 Hiyama						365		336
太平洋 Pacific Ocean 総数 Total	14	44	336	0	67	3356	7	2596
北区 North-region 総数 Sub Total	0	14	336	0	61	2660	7	2581
青森 Aomori		1	20	0	6	162		154
岩手 Iwate		0	237		19	1474	1	1444
宮城 Miyagi		8	70	0	35	906	6	879
福島 Fukushima		3	4			10		10
茨城 Ibaragi	0	1	3			105		92
中区 Middle-region 総数 Sub Total	14	26	0	0	6	606		14
千葉 Chiba	7	4			0	144		0
東京 Tōkyō	1	0		0		204		
神奈川 Kanagawa	0	0	0	0	5	61		1
静岡 Shizuoka		2				130		
愛知 Aichi	4	15			0	15		0
三重 Mie		2				50		11
南区 South-region 総数 Sub Total	0	3			0	90		0
和歌山 Wakayama		2			0	7		
徳島 Tokushima						10		
高知 Kōchi	0	0				60		
愛媛 Ehime						2		0
大分 Ōita	0					4		
宮崎 Miyazaki		0				5		
日本海 Japan Sea 総数 Total	1	12	3	0	1	336		109
北区 North-region 総数 Sub Total	1	5		0	0	103		62
青森 Aomori						26		12
秋田 Akita		2				9		0
山形 Yamagata	0	0				11		9
新潟 Niigata	0	1			0	32		20
富山 Toyama	0			0		6		3
石川 Ishikawa		0				16		16
西区 West-region 総数 Sub Total		6	3		0	233		46
福井 Fukui					0	4		2
京都 Kyōto						12		12
兵庫 Hyōgo						15		15
鳥取 Tottori		1				16		1
島根 Shimane						184		13
山口 Yamaguchi		4	3			0		0
東支那海区 East-china-region 総数 Total	0	4	1		7	94		44
福岡 Fukuoka		3	0		0	10		4
佐賀 Saga	0	0			3			
長崎 Nagasaki	0	0	1		0	76		39
熊本 Kumamoto	0	0			0	3		
鹿児島 Kagoshima		0			2	1		
瀬戸内海区 Seto Inland Sea region 総数 Total	15	45		0	3	29		21
和歌山 Wakayama	1					6		5
大阪 Ōsaka	3			0	0			
兵庫 Hyōgo		0			0	1		1
岡山 Okayama	0	6			0			
広島 Hiroshima	0	0			0			
山口 Yamaguchi	1	0			0			
徳島 Tokushima	0	36				14		11
香川 Kagawa	0	0		0	0			
愛媛 Ehime	0	0				5		1
福岡 Fukuoka	7							
大分 Ōita	0				3			

県別統計 (6月)－(続)

SPECIES AND PREFECTURE (Jun.)－(concluded)

漁獲量単位：千貫
Unit of catch: 1,000kan(=3.75metric tons)

類 Sea weeds						魚種 Species / 府県 Prefecture
あまのり Laver	てんぐさ Agar-agar	ぎんなんそう Buddha's ear	ほんだわら Horsetail tang	あらめ・かじめ Sea trumpet	その他の藻類 Other sea weeds	
30	2084	694	1142	115	5300	1月以降の累積
0	7	3	1	0	4	魚種別千分率
0	596	259	142	24	397	全国総数
0	54	255			72	総数
		39				総数
		39				宗谷網走
						根室
0	47	152			56	総数
		44				釧路
		6			0	十勝
		76			35	日高
		8			1	胆振
0	47	17			21	渡島
	7	62			15	総数
		0			0	留萌
		43			5	石狩
		5			1	後志
	7	13			7	檜山
0	497	1	0	10	244	総数
0	18	1	0	10	40	総数
	5	1			0	青森
	5				23	岩手
0	7				14	宮城
			0	10	2	福島
	400				192	総数
	11				133	千葉
	204					東京
	44				14	神奈川
	130				0	静岡
	8				6	愛知
	0				38	三重
	78				11	総数
	2				5	和歌山
	9				0	徳島
	56				4	高知
	1					愛媛
	3				1	大分
	4				0	宮崎
	55	3	139	14	34	総数
	15	3	3	14	4	総数
	4	3	3		3	青森
	8				0	秋田
	0			2		山形
				11	0	新潟
	1				1	富山
						石川
	20		136		30	総数
	1				0	福井
	0					京都
						兵庫
	14					鳥取
	3		136		30	島根
	0				0	山口
	7		2		39	総数
	3				2	福岡
						佐賀
	2		2		33	長崎
	1				3	熊本
						鹿児島
	1				6	総数
	0				0	和歌山
						大阪
						兵庫
						岡山
						広島
	0				1	山口
						徳島
	0				3	香川
						愛媛
						福岡
						大分

I－8 魚種別府県別統計
STATISTICS BY FISH

大海区 Regions	府県 Prefecture	魚種 Species	府県別千分率 ‰	総数 Grand Total	魚 総数 Total	にしん Herring	いわし類 Sardines まいわし Pilchard	いわし類 Sardines うるめいわし Round herring	いわし類 Sardines かたくちいわし Anchovy	しらす Larval fish
1月以降の累積 Cumulative Total since Jan.,				594203	493597	71624	48612	7789	26537	3810
魚種別千分率 ‰				1000‰	677	9	74	15	51	5
全国総数 Grand Total			1000‰	91133	61741	839	6794	1367	4655	522
北海道 Hokkaido	総数 Total		302	27568	14854	839	52	1	85	
東北区 North-east region	総数 Sub Total		143	13122	8379	0				
	宗谷 Soya		22	2067	1067					
	網走 Abashiri		84	7564	6536	0				
	根室 Nemuro		36	3370	772					
南区 South-region	総数 Sub Total		115	10496	4030	839	52	1	84	
	釧路 Kushiro		35	3192	1988	119			17	
	十勝 Tokachi		4	442	408	336				
	日高 Hidaka		17	1951	665	315	35			
	胆振 Iburi		8	815	643	66	7	0	42	
	渡島 Oshima		49	4495	322	0	9	0	24	
西区 West-region	総数 Sub Total		43	3948	2446				1	
	留萌 Rumoe		7	644	338					
	石狩 Ishikari		3	327	241					
	後志 Shiribeshi		24	2193	1712				0	
	檜山 Hiyama		8	783	156				1	
太平洋 Pacific Ocean	総数 Total		389	35477	24086		392	483	3215	286
北区 North-region	総数 Sub Total		143	13109	6726		63	18	317	14
	青森 Aomori		46	4198	599		6		7	
	岩手 Iwate		32	2990	1185		0	0	106	3
	宮城 Miyagi		43	3966	2850		14	18	112	
	福島 Fukushima		5	457	429		0		3	
	茨城 Ibaragi		16	1494	1260		42	0	87	11
中区 Middle-region	総数 Sub Total		189	17278	12489		75	200	2301	219
	千葉 Chiba		55	5018	3378		64	6	581	0
	東京 Tokyo		14	1313	355					
	神奈川 Kanagawa		23	2104	1839		0	5	49	2
	静岡 Shizuoka		46	4251	3903		10	180	112	159
	愛知 Aichi		21	1943	891				319	56
	三重 Mie		29	2646	2120		0	9	1239	
南区 South-region	総数 Sub Total		55	5090	4870		253	264	596	53
	和歌山 Wakayama		13	1213	1124		0	26	15	5
	徳島 Tokushima		2	218	188			0	0	
	高知 Kochi		9	854	811		3	77	66	45
	愛媛 Ehime		19	1813	1791		121	94	366	2
	大分 Oita		5	460	440				113	
	宮崎 Miyazaki		5	529	514		126	65	15	
日本海 Japan Sea	総数 Total		118	10814	8847		2762	800	38	18
北区 North-region	総数 Sub Total		20	1874	1118		43	7	35	2
	青森 Aomori		0	71	46					
	秋田 Akita		1	133	101		3	5	0	
	山形 Yamagata		0	68	27			0	1	
	新潟 Niigata		9	835	435		0	0	6	1
	富山 Toyama		3	343	162		33	0	27	0
	石川 Ishikawa		4	422	344		6	1	0	
西区 West-region	総数 Sub Total		98	8940	7729		2718	793	3	15
	福井 Fukui		6	553	433		15	1		1
	京都 Kyoto		3	353	298		198	0	0	
	兵庫 Hyogo		5	494	156		78	3		3
	鳥取 Tottori		26	2431	2235		1377	607	2	
	島根 Shimane		21	1986	1789		620	178	0	10
	山口 Yamaguchi		34	3117	2805		427	2		
東支那海区 East-china-region	総数 Total		135	12345	10847		3586	101	300	0
	福岡 Fukuoka		23	2141	1614		62	4	5	
	佐賀 Saga		12	1114	1064		846	5	6	
	長崎 Nagasaki		73	6691	6115		2053	70	51	0
	熊本 Kumamoto		12	1112	892		506	4	96	
	鹿児島 Kagoshima		14	1285	1161		117	17	140	
瀬戸内海区 Seto Inland Sea-region	総数 Total		54	4927	3105		0	0	1014	217
	和歌山 Wakayama		3	275	239		0		12	18
	大阪 Osaka		6	612	462				263	3
	兵庫 Hyogo		8	763	378				131	
	岡山 Okayama		2	259	127					
	広島 Hiroshima		6	636	473			0	209	74
	山口 Yamaguchi		6	558	305				63	
	徳島 Tokushima		4	418	288				77	43
	香川 Kagawa		6	565	357				118	77
	愛媛 Ehime		5	488	261				110	
	福岡 Fukuoka		1	137	111					
	大分 Oita		2	210	56				6	

県別統計 (7月)

SPECIES AND PREFECTURE (Jul.)

漁獲量単位：千 貫
Unit of catch: 1,000kan = 3.75metric tons)

魚種 Species / 府県 Prefecture	類 Fishes								
	かつを類 Bonitoes		まぐろ類 Tunas				かじき類 Sword fishes		
	かつを Skipjack	そーだがつを Frigate mackerel	まぐろ (くろまぐろ) Blue fin tuna	びんなが Albacore	めばち Big-eyed tuna	きわだ Yellow fin tuna	まかじき Striped marlin	めかじき Broadbill swordfish	くろかわ (しろかわまぐろ) Black marlin
1月以降の累積	12413	1985	2741	12611	4787	4852	493	1135	1907
魚種別千分率	47	3	7	12	8	7	0	2	2
全国総数	4335	287	666	1174	738	722	52	184	215
総数	0	0	39				0	0	
総数 谷走室 宗網根									
総数 釧路 十日町 胆振 渡島	0	0	21 3				0 0	0 0	
	0	0	3 1 12				0	0	
総数 留萌 石狩 後志 檜山		0	18 12						
		0	6						
総数	4036	214	613	1172	731	658	47	182	194
総数 青森 岩手 宮城 福島 茨城	1628	1	396	282	264	132	19	171	7
	17		25		1	3	0	5	
	83	0	81	24	4	1	7	71	0
	1152	0	241	184	173	29	11	85	4
	129		11	7	29	27	0	0	2
	245	0	37	65	56	71	0	6	
総数 千葉 東京 神奈川 静岡 愛知 三重	2165	89	199	783	462	492	23	10	184
	115	68	44	5	7	9	3	2	1
	17	0	0	46	52	94	4	2	37
	187	2	0	122	216	309	15	4	140
	1675	9	143	607	185	75	0	0	5
	4				0	0	0	0	0
	164	9	10	0	1	3	0	0	
総数 和歌山 徳島 高知 愛媛 大分 宮崎	244	124	17	106	3	33	4	1	2
	40	16	1	0	0	2	2	1	1
	5	3		0	0		0		
	87	44	16	77	0	1	0		0
	92	53	0	28	2				
	2								
	56	4	0		0	29	1	0	0
総数	1	12	8	1			1	0	
総数 青森 秋田 山形 新潟 富山 石川	0	7	5	1				0	
		0		1				0	
	0	0	0						
	0								
		5	3						
		0	0						
		0	1						
総数 福井 京都 兵庫 鳥取 島根 山口	1	5	3				1	0	
	0	4	3				1	0	
		0							
	0						0		
	0	0					0	0	
総数	292	59	1		4	55	2	0	9
福岡 佐賀 長崎 熊本 鹿児島	3	2	0			0	0	0	0
		0							
	289	56	1		4	54	2	0	8
総数	3	0	2	1	2	9	0	0	11
和歌山 大阪 兵庫 広島 徳島 香川 愛媛 福岡 大分	3	0	2					0	
	0		0	1	2	9	0	0	11
		0							
	0								
	0								

I－8 魚種別府
STATISTICS BY FISH

大海区 Regions	府県 Prefecture	魚種 Species	さば（まさば、ごまさばを含む） Mackerel	ぶり（ひらまさ、かんぱちを含む） Yellow tail	たら類 Cods: たら Cod	たら類 Cods: すけそーだら Alaskapollack	さめ類 Sharks: よしきりざめ Great blue shark	さめ類 Sharks: ねずみざめ（もーかざめ） Salmon shark	さめ類 Sharks: あぶらつのざめ（あぶらざめ） Dog fish	さめ類 Sharks: その他のさめ類 Other sharks
		1月以降の累積 Cumulative Total since Jan.,	37184	8748	4706	47638	2501	888	6436	3162
		魚種別千分率 ‰	78	9	0	72	4	1	2	3
		全国総数 Grand Total	7120	880	85	6577	403	145	210	284
北海道 Hokkaido		総数 Total	1327	36	82	6417	5	63	207	14
	東北区 North-east region	総数 Sub Total	0	0	60	5829		9	189	
		宗谷 Soya			3	621			25	
		網走 Abashiri	0	0	57	5208			137	
		根室 Nemuro			0			9	26	
	南区 South-region	総数 Sub Total	23	21	1	560	5	52	17	13
		釧路 Kushiro			0	430	0	11	10	2
		十勝 Tokachi							0	0
		日高 Hidaka	1	0	0	0	5	36	4	0
		胆振 Iburi	6		0	114		4	0	10
		渡島 Oshima	15	20	0	15			1	
	西区 West-region	総数 Sub Total	1303	14	20	27		2	0	0
		留萌 Rumoe	42	3						0
		石狩 Ishikari	0	0						
		後志 Shiribeshi	1260	9	16	25		2	0	0
		檜山 Hiyama		0	3	1			0	
太平洋 Pacific Ocean		総数 Total	2994	435	2	38	390	81	0	98
	北区 North-region	総数 Sub Total	960	302	2	38	355	81	0	46
		青森 Aomori	295	14	1	37	106	52	0	14
		岩手 Iwate	374	171	0	0	137	17	0	14
		宮城 Miyagi	176	59	1	0	111	9	0	15
		福島 Fukushima	19	18	0		0	1	0	1
		茨城 Ibaragi	94	38					0	1
	中区 Middle-region	総数 Sub Total	1274	127			32			39
		千葉 Chiba	1033	104			3			20
		東京 Tōkyō	1	0			21			13
		神奈川 Kanagawa	51	6			6			3
		静岡 Shizuoka	73	4			0			1
		愛知 Aichi	43	1			0			0
		三重 Mie	71	11			0			0
	南区 South-region	総数 Sub Total	759	6			1	0		11
		和歌山 Wakayama	380	0			1			2
		徳島 Tokushima	6	0						0
		高知 Kōchi	96	4			0			0
		愛媛 Ehime	210	0				0		1
		大分 Ōita	45	1						1
		宮崎 Miyazaki	19	0				0		4
日本海 Japan Sea		総数 Total	1181	385	0	121		0	1	84
	北区 North-region	総数 Sub Total	219	158	0	121		0	0	1
		青森 Aomori	7	5						
		秋田 Akita	7	41	0	0				0
		山形 Yamagata	0	4						0
		新潟 Niigata	135	77	0	71		0	0	0
		富山 Toyama	15	7		28			0	
		石川 Ishikawa	53	21		20			0	1
	西区 West-region	総数 Sub Total	961	226					1	82
		福井 Fukui	68	208					0	1
		京都 Kyōto	18	1					0	0
		兵庫 Hyogo	41	0					0	
		鳥取 Tottori	99	4					0	0
		島根 Shimane	181	6					0	6
		山口 Yamaguchi	552	5						74
東支那海区 East-china-region		総数 Total	1587	11			6		0	63
		福岡 Fukuoka	547	1					0	18
		佐賀 Saga	86							0
		長崎 Nagasaki	729	9						37
		熊本 Kumamoto	5	0						8
		鹿児島 Kagoshima	215	1			6			17
瀬戸内海区 Seto Inland Sea-region		総数 Total	29	11			0	0	0	4
		和歌山 Wakayama	16	1						
		大阪 Ōsaka	0	3			0			1
		兵庫 Hyogo	0	2						
		岡山 Okayama								0
		広島 Hiroshima		0						1
		山口 Yamaguchi	0	0				0		0
		徳島 Tokushima	8						0	
		香川 Kagawa	0							
		愛媛 Ehime	2	2						1
		福岡 Fukuoka								
		大分 Ōita	0	0						0

県別統計 (7月)－(続)

SPECIES AND PREFECTURE (Jul.)－(continued)

漁獲量単位：千 貫
Unit of catch: 1,000kan(=3.75metric tons)

類 Fishes									魚種 Species / 府県 Prefecture
たい類 Sea breams				ひらめ・かれい類 Halibuts and flounders					
まだい Red sea bream	ちだい Crimson tai	きだい (れんこだい) Yellow sea bream	くろだい (ちぬ) Black sea bream	ひらめ Bastard halibut	まがれい Flat fish	あぶらがれい Arrow-toothed halibut	そうはちがれい "Sohachigarei"	めいたがれい Frog flounder	
3245	277	1549	456	1934	1368	1408	952	223	1月以降の累積
4	0	1	0	0	0	0	0	0	魚種別千分率
383	28	157	71	86	56	50	59	13	全国総数
0				36	28	35	59		総数
				0	26	31	50		総数
					17		36		宗谷
				0	8		14		網走
						31			根室
0				7	0	3	1		総数
					0				釧路
				0	0	0	1		十勝
				0	0	2	0		日高
0				6	0	0			胆振
									渡島
0				29	1	0	6		総数
				8	0		0		留萌
				4	0				石狩
0				10	0	0	6		後志
0				6	0				桧山
69	10	1	15	35	11	14		2	総数
31	7		0	22	10	14		0	総数
11				6	0	11			青森
0	0			2	0	0		0	岩手
0			0	4	3	2		0	宮城
13			0	5	5				福島
6	7		0	3	0				茨城
21	1	0	11	12	1			4	総数
9			1	9				1	千葉
		0	1						東京
1			0	1	1			0	神奈川
2			1	0					静岡
5	0	0	3	0					愛知
3	0		3	0					三重
15	2	0	2	0	0				総数
0	0	0	0	0	0				和歌山
0	0			0	0				徳島
0	2	0	0	0	0				高知
3			0						愛媛
10	0		1	0					大分
1	0	0	0	0	0				宮崎
99	12	63	5	7	3	0	0	10	総数
30	9	0	3	5	2	0	0		総数
2		0		0					青森
3				0					秋田
0	4			0					山形
8	3		1	2	1	0			新潟
1			0	1	0	0	0		富山
13	0	0	1	0	0				石川
69	3	63	2	2	0			10	総数
6	0	0	0	0					福井
2			0	0					京都
0	0		0	0					兵庫
3	0		0	0	0				鳥取
5	2	3	0	0	0				島根
31	0	59	0	1	0			10	山口
98	4	90	11	2	1				総数
44	0	24	2	1	0				福岡
10		5	0	0					佐賀
33	0	59	4	0	0				長崎
6	0	0	3	0					熊本
2	3	1	0	0	0				鹿児島
114	0	2	39	4	12			0	総数
2			0	0	3				和歌山
0	0	2	3	0	2				大阪
6	0		1	0				0	兵庫
0			5		2				岡山
21			13	0					広島
33			3	0					山口
1			1	0					徳島
1			4	2				0	香川
39			3	0	2			0	愛媛
0			0						福岡
6	0		1	0	?				大分

I－8 魚種別府

STATISTICS BY FISH

大海区 / 府県 / 魚種 Regions / Prefecture / Species			魚							
			かれい・ひらめ類 Halibuts and flounders				さわら	ほっけ	あじ類 (まあじ、むろあじを含む)	とびうお
			むしがれい Roundnose flounder	あかがれい Flathead flounder	ばばがれい Slime flounder	その他のかれい類 Other flounders	Spanish mackerel	Atka mackerel	Horse mackerel	Flying fish
1月以降の累積 Cumulative Total since Jan.,			529	1201	1648	10086	463	22385	32625	1809
魚種別千分率 ‰			0	0	0	6	0	12	99	3
全国総数 Grand Total			4	42	12	618	30	1112	9022	302
北海道 Hokkaido	総数 Total			40	8	280		1103	0	
	東北区 North-east region	総数 Sub Total		37	5	213		688		
		宗谷 Soya		21	5	62		40		
		網走 Abashiri		15		145		620		
		根室 Nemuro				5		27		
	南区 South-region	総数 Sub Total		0	2	48		15	0	
		釧路 Kushiro			0	2		2		
		十勝 Tokachi				1				
		日高 Hidaka			0	12		6	0	
		胆振 Iburi		0	1	16		0		
		渡島 Oshima			0	13		7	0	
	西区 West-region	総数 Sub Total		2	0	19		399		
		留萌 Rumoe				2		0		
		石狩 Ishikari				0				
		後志 Shiribeshi		2	0	10		275		
		檜山 Hiyama			0	4		123		
太平洋 Pacific Ocean	総数 Total		0	1	3	147	11	0	5440	29
	北区 North-region	総数 Sub Total	0	1	3	91	0	0	686	0
		青森 Aomori		0	2	42		0	0	
		岩手 Iwate	0	0	1	2			3	0
		宮城 Miyagi	0	0	0	41	0		104	0
		福島 Fukushima				5			110	
		茨城 Ibaragi				0	0		468	0
	中区 Middle-region	総数 Sub Total	0			56	5		2784	20
		千葉 Chiba	0			8	0		1138	1
		東京 Tokyo				4			0	16
		神奈川 Kanagawa	0			0	2		637	0
		静岡 Shizuoka					2		557	1
		愛知 Aichi				33	0		30	
		三重 Mie				10	0		419	0
	南区 South-region	総数 Sub Total				0	5		1967	7
		和歌山 Wakayama					0		571	4
		徳島 Tokushima					0		141	0
		高知 Kōchi				0	3		108	1
		愛媛 Ehime				0			799	
		大分 Ōita				0			228	
		宮崎 Miyazaki				0	1		117	2
日本海 Japan Sea	総数 Total		3	1		44	5	9	1041	210
	北区 North-region	総数 Sub Total	0	0		15		9	159	72
		青森 Aomori	0			0				2
		秋田 Akita				2		2	0	2
		山形 Yamagata				2		0	0	2
		新潟 Niigata	0			2		5	9	30
		富山 Toyama		0		1		0	14	8
		石川 Ishikawa		0		6		0	135	26
	西区 West-region	総数 Sub Total	3	0		29	5		861	137
		福井 Fukui		0		0	2		50	22
		京都 Kyoto							35	16
		兵庫 Hyogo							5	3
		鳥取 Tottori				1	0		54	42
		島根 Shimane				1	2		644	32
		山口 Yamaguchi	3			25	0		90	19
東支那海区 East-china-region	総数 Total					96	2		2149	62
	福岡 Fukuoka					49	0		37	2
	佐賀 Saga					1			23	2
	長崎 Nagasaki					43			1869	9
	熊本 Kumamoto					1			159	0
	鹿児島 Kagoshima					0	2		59	50
瀬戸内海区 Seto Inland Sea-region	総数 Total		0			48	10		390	0
	和歌山 Wakayama		0				0		71	0
	大阪 Ōsaka					4	0		40	0
	兵庫 Hyogo					3	1		48	
	岡山 Okayama					4	1		0	
	広島 Hiroshima					4	2		6	
	山口 Yamaguchi					23	0		26	0
	徳島 Tokushima					0			67	
	香川 Kagawa					5	1		21	0
	愛媛 Ehime					1	0		13	
	福岡 Fukuoka					0			63	0
	大分 Ōita					0			13	0

県別統計 (7月)－(続)

SPECIES AND PREFECTURE (Jul.)－(continued)

漁獲量単位：千貫
Unit of catch: 1,000kan(=3.75metric tons)

さんま Saury-pike	ぼら Mullet	さけ・ます類 Salmons & trouts: さけ Salmon	さけ・ます類 Salmons & trouts: ます(さくらます) Cherry-salmon	はも Sharp toothed eel	すずき Common sea-bass	たちうお Hairtail	にべぐち類 Croakers: いしもち(しろぐち) White croaker	にべぐち類 Croakers: きぐち Yellow croaker	魚種 Species / 府県 Prefecture
1483	1006	1162	4359	3515	507	3644	3351	4680	1月以降の累積
3	1	2	20	3	1	2	5	6	魚種別千分率
278	149	240	1854	317	169	209	469	569	全国総数
273		233	1831	4	0				総数
		32	620						総数
			0						宗谷
		0	3						網走
		32	616						根室
268		200	1210	4	0				総数
18		156	1183						釧路
0		2	26						十勝
171		40	0	0	0				日高
3		1	0	2	0				胆振
74		0	0	0	0				渡島
5			0		0				総数
4									留萌
0			0		0				石狩
			0						後志
									檜山
4	57	6	22	18	63	21	12	0	総数
3	1	6	22	0	39		6		総数
			0	0	1				青森
2	0	6	15		6				岩手
0	1	0	6		19		4		宮城
	0			0	7		1		福島
				0	3		2		茨城
0	56			7	43	5	3		総数
0	2			0	14		1		千葉
	2				6		0		東京
	0				5	0	0		神奈川
0	6			1	1	1	0		静岡
	32			1	8		0		愛知
0	10			0	6	3			三重
0	0			10	0	15	0	0	総数
0	0			0	0	0	0		和歌山
				3		3			徳島
	0			0	0	12			高知
				0		0	0		愛媛
	0			0	0				大分
	0			4		0	0	0	宮崎
0	10		0	96	16	64	230	427	総数
0	1		0		3	4	0		総数
0					0				青森
			0		0				秋田
			0		0	1	0		山形
	0				0	2	0		新潟
	1				2	0			富山
0	9			96	13	59	230	427	総数
	3			0	5	0			福井
	0				1		0		都京
0	4			0	0				兵庫
0	1				1				鳥取
					2	0			島根
				95	1	59	230	427	山口
	8			71	14	114	220	141	総数
	0			15	10	74	48	74	福岡
	1			0	1		0	0	佐賀
	2			5	0	36	171	65	長崎
	2			0	2	3	0	0	熊本
	0			0	0	0			鹿児島
	72			127	52	8	25		総数
				22	0	5	3		和歌山
	10			2	9	0	6		大阪
	2			22	3				兵庫
	12			4	5		2		岡山
	14			13	12		4		広島
	4			19	6	0	0		山口
				23	1	0	4		徳島
	16			8	5		1		香川
	4			3	4	1	3		愛媛
	4			2	1		2		福岡
	1			4	2				大分

I－8 魚種別府
STATISTICS BY FISH

大海区 Regions	府県 Prefecture	魚種 Species	魚							
			にべぐち類 Croakers		えい類 Skates and rays		ほうぼう・かながしら類 Gurnards		はたはた	えそ類
			くろぐち Black croaker	にべ Other Croakers	あかえい Whip ray	その他のえい Other Skates & rays	ほうぼう Gurnard	かながしら Red gurnard	Sand fish	Lizard fish
1月以降の累積 Cumulative Total since Jan.,			1777	1168	214	2771	404	3497	912	2548
魚種別千分率 ‰			1	0	0	1	0	2	0	3
全国総数 Grand Total			118	22	18	137	5	210	1	336
北海道 Hokkaido	総数 Total					5		0	1	
東北区 North-east region	総数 Sub Total					3			0	
	宗谷 Soya					0				
	網走 Abashiri					2			0	
	根室 Nemuro									
南区 South-region	総数 Sub Total					1		0	0	
	釧路 Kushiro									
	十勝 Tokachi									
	日高 Hidaka					0			0	
	胆振 Iburi									
	渡島 Oshima					0		0		
西区 West-region	総数 Sub Total					0		0		
	留萌 Rumoe					0		0		
	石狩 Ishikari									
	後志 Shiribeshi							0		
	檜山 Hiyama									
太平洋 Pacific Ocean	総数 Total		4	0	3	23	2	7	0	7
北区 North-region	総数 Sub Total				0	2	0	7	0	
	青森 Aomori					1		5	0	
	岩手 Iwate					0		0		
	宮城 Miyagi					0		1		
	福島 Fukushima					0		0		
	茨城 Ibaragi				0	0	0	0		
中区 Middle-region	総数 Sub Total				3	4	2	0		2
	千葉 Chiba				1	3	0	0		
	東京 Tōkyō				0					
	神奈川 Kanagawa				0	0	0	0		
	静岡 Shizuoka				0	0	0			1
	愛知 Aichi				0	0	1	0		1
	三重 Mie					0				0
南区 South-region	総数 Sub Total		4	0	0	17	0	0	0	4
	和歌山 Wakayama					16			0	
	徳島 Tokushima		0		0		0			0
	高知 Kōchi					0				0
	愛媛 Ehime			0				0		1
	大分 Ōita		4		0	0				1
	宮崎 Miyazaki		0	0	0	0				0
日本海 Japan Sea	総数 Total		73	19	2	55	1	31		74
北区 North-region	総数 Sub Total				1	0	0	0		0
	青森 Aomori							0		
	秋田 Akita				0	0		0		
	山形 Yamagata				0	0	0	0		
	新潟 Niigata				0		0	0		
	富山 Toyama				0					
	石川 Ishikawa				0	0	0			0
西区 West-region	総数 Sub Total		73	19	1	55	1	31		74
	福井 Fukui				0					
	京都 Kyōto				0					
	兵庫 Hyogo				0					
	鳥取 Tottori				0					
	島根 Shimane				0		0			
	山口 Yamaguchi		73	19	0	55	1	31		74
東支那海区 East-china-region	総数 Total		38	3	0	44	1	160		198
	福岡 Fukuoka		22	1	0	21	0	35		63
	佐賀 Saga		0					0		1
	長崎 Nagasaki		15	1	0	21	0	124		129
	熊本 Kumamoto					0				2
	鹿児島 Kagoshima		0	0	0	0				1
瀬戸内海区 Seto Inland Sea-region	総数 Total		1	0	10	8		9		56
	和歌山 Wakayama									10
	大阪 Ōsaka		0	0	0	0		0		3
	兵庫 Hyōgo		0		0	0				8
	岡山 Okayama		0			4				1
	広島 Hiroshima				5	0				6
	山口 Yamaguchi				1	0				10
	徳島 Tokushima				0	0				4
	香川 Kagawa				1	1				4
	愛媛 Ehime		0		1	0		8		5
	福岡 Fukuoka				0	0				0
	大分 Ōita		0		0	0				

県別統計 (7月)－(続)

SPECIES AND PREFECTURE (Jul.) - (continued)

漁獲量単位：千貫
Unit of catch : 1,000kan(=3.75metric tons)

魚類 Fishes							貝類 Shell fishes		魚種 Species / 府県 Prefecture
にぎす "Nigisu"	めぬけ Coral rock fish	きちじ Rock fish	いぼだい(しず) Butter fish	しいら Dolphin	いかなご Sand lance	その他の魚類 Other fishes	総数 Total	あわび Abalone	
363	2148	3371	405	518	17128	37714	28152	611	1月以降の累積
0	2	1	0	2	11	49	66	1	魚種別千分率
3	262	133	64	265	1064	4481	6084	150	全国総数
	13	65		0	938	719	1706	28	総数
		2			338	235	1558		総数
					197	34	495		宗谷
		2			140	176	831		網走
						21	231		根室
	13	62		0	89	400	55	2	総数
	0	1				27			釧路
						41			十勝
	7	0		0		16	0		日高
	3	50			27	273	41		胆振
	1	11			62	40	13	2	渡島
	0				509	82	92	26	総数
					254	8	59		留萌
					233	2	1		石狩
	0				22	58	5	0	後志
						13	26	25	檜山
0	247	67	1	110	108	1205	3514	78	総数
0	247	67		3	108	226	262	10	総数
	214	26			49	35	55	0	青森
	7	2		0	3	27	0		岩手
	26	36		3	56	132	9	2	宮城
0		2				24	18	5	福島
0						6	178	1	茨城
0			1	25		732	3219	54	総数
			0	0		110	1328	23	千葉
				0		27	648	0	東京
			1	4		59	148	1	神奈川
0				3		70	21	2	静岡
				0		340	842	0	愛知
				16		121	230	26	三重
				81		247	32	14	総数
				1		27	7	4	和歌山
				13		9	11	6	徳島
				45		115	3	0	高知
						31	3	0	愛媛
						28	5	1	大分
				21		35	1	0	宮崎
2	0		25	60	0	708	96	11	総数
2				2	0	182	68	6	総数
						24	2	0	
2				1	0	26	4	0	青森
						9	5	0	秋田
				0		62	11	0	山形
0						15	1	0	新潟
				1		45	43	3	富山
	0		25	57	0	526	26	5	総数
				1		27	2	0	
	0			0		22	3	0	福井
				5		11	0	0	京都
	0			9	0	24	3	0	兵庫
				33		64	6	2	鳥取
			25	8		374	9	2	島根
			37	24		1069	623	26	総数
			7	1		431	407	6	
						67	10	0	岡山
			30	76		404	22	13	広島
				13		66	119	0	山口
				2		98	63	5	福岡
0				0	17	778	143	4	総数
						63	0	0	
				0	1	70	29		和歌山
					1	145	8		大阪
						80	36		兵庫
					3	81	3		岡山
						106	22		広島
					9	25	4	0	山口
					0	84	5		徳島
					0	68	19	3	香川
0						34	0		愛媛
						16	12		福岡

I－8 魚種別府

STATISTICS BY FISH

大海区 Regions	府県 Prefecture	魚種 Species	貝類 Shell fishes							
			さざえ Common spiny whelk	かき Oyster	はまぐり Hard clam	あさり Short necked clam	ほっきがい Hen clam	ほたてがい Common scallop	いたやがい Bay scallop	その他の貝類 Other shell fishes
1月以降の累積 Cumulative Total since Jan.,			627	476	1772	11226	997	1591	207	10641
魚種別千分率 ‰			1	0	4	32	3	14	0	7
全国総数 Grand Total			149	22	372	2947	357	1341	58	684
北海道 Hokkaidō	総数 Total		3			2	341	1314		16
東北区 North-east region	総数 Sub Total					2	246	1305		4
	宗谷 Soya						246	248		
	網走 Abashiri							831		0
	根室 Nemuro					2		225		4
南区 South-region	総数 Sub Total		3				33	7		8
	釧路 Kushiro									
	十勝 Tokachi									
	日高 Hidaka									0
	胆振 Iburi						33	2		5
	渡島 Oshima		3				0	5		2
西区 West-region	総数 Sub Total						61	1		3
	留萌 Rumoe						59			
	石狩 Ishikari									1
	後志 Shiribeshi						1	1		1
	桧山 Hiyama							0		
太平洋 Pacific Ocean	総数 Total		101	2	357	2425	15	27		506
北区 North-region	総数 Sub Total			0	163	0	15	27		45
	青森 Aomori							27		26
	岩手 Iwate					0				0
	宮城 Miyagi				0	0	1			4
	福島 Fukushima				1		7			2
	茨城 Ibaragi			0	161		5			9
中区 Middle-region	総数 Sub Total		90	2	193	2425				453
	千葉 Chiba		15	2	125	1046				115
	東京 Tōkyō		8		35	460				143
	神奈川 Kanagawa		3	0	1	113				27
	静岡 Shizuoka		17			0				0
	愛知 Aichi				10	786				45
	三重 Mie		45		20	17				120
南区 South-region	総数 Sub Total		10	0	0	0				7
	和歌山 Wakayama		0							2
	徳島 Tokushima		4							0
	高知 Kōchi			0		0				3
	愛媛 Ehime		2							
	大分 Ōita		2							1
	宮崎 Miyazaki		0		0					0
日本海 Japan Sea	総数 Total		30	20	5	14			3	9
北区 North-region	総数 Sub Total		13	19	5	12			3	7
	青森 Aomori		1							
	秋田 Akita		1	1						
	山形 Yamagata		10	0						
	新潟 Niigata		7	0		1				4
	富山 Toyama			0						0
	石川 Ishikawa		2	16	5	10			3	1
西区 West-region	総数 Sub Total		17	1	0	2				1
	福井 Fukui		1							1
	京都 Kyōto		0			2				0
	兵庫 Hyogo		0							
	鳥取 Tottori		0	1	0					0
	島根 Shimane		6		0					0
	山口 Yamaguchi		7							0
東支那海区 East-china-region	総数 Total		9		2	446			54	83
	福岡 Fukuoka		1			333				65
	佐賀 Saga		10			1				8
	長崎 Nagasaki		7							1
	熊本 Kumamoto				0	110				6
	鹿児島 Kagoshima		0		2	0			54	0
瀬戸内海区 Seto Inland Sea-region	総数 Total		5		5	58				68
	和歌山 Wakayama		0							0
	大阪 Ōsaka					12				17
	兵庫 Hyogo				0	6				1
	岡山 Okayama				3	0				32
	広島 Hiroshima				0	2				0
	山口 Yamaguchi		0			22				
	徳島 Tokushima		0			0				3
	香川 Kagawa					5				0
	愛媛 Ehime		4		1	8				0
	福岡 Fukuoka									0
	大分 Ōita		0							12

県別統計 (7月)－(続)

SPECIES AND PREFECTURE (Jul.)－(continued)

漁獲量単位 千貫
Unit of catch: 1,000kan (=3.75metric tons)

その他の水産動物 Other marine animals									魚種 Species / 府県 Prefecture
総数 Total	いか類 Squids		たこ Octopus	えび類 Shrimps and lobsters			かに類 Crabs		
	するめいか Common squid	その他のいか Other squids		いせえび Spiny lobster	くるまえび Prawn or common shrimp	その他のえび類 Other shrimps & lobsters	たらばがに King crab	ずわいがに Red crab	
43023	14015	9037	5038	155	313	5091	1004	965	1月以降の累積
155	95	11	9	0	1	15	3	0	魚種別千分率
14191	8715	1059	846	4	110	1441	301	1	全国総数
5575	3933	23	252			15	301		総数
910	5		107			8	297		総数
335	4		68				69		宗谷
265			38			0	159		網走
309	1					7	69		根室
3697	3256	2	72			6	3		総数
589	250		0			0	3		釧路
30	26	1	0						十勝
78	50		27						日高
47	16	0	21			4			胆振
2951	2911	0	23			1			渡島
967	671	21	72			0			総数
189	5	19	66						檜山
1		1	0						爾志
261	217	0	4			0			後志
514	448		1						檜山
4454	3507	79	114	0	32	180			総数
3726	3195	22	6		0	62			総数
2833	2759	1	2			43			青森
652	424	0	0			0			岩手
222	9	19	4			12			宮城
5	2		0		0	0			福島
11	0	0	0		0	6			茨城
649	269	38	93	0	32	114			総数
122	76	7	6	0	8	8			千葉
27	1	0				22			東京
79	59	1	5	0	0	1			神奈川
96	87	2	0	0	0	3			静岡
199	0	14	28		19	69			愛知
121	43	12	51		2	9			三重
79	41	17	13	0	0	3			総数
37	23	13	0		0	0			和歌山
0	0	0	0						徳島
7	4	1	0	0	0	0			高知
17	6	0	9	0		0			愛媛
11	6	0	2		0	0			大分
4	0	2	0		0	1			宮崎
1681	1088	501	37		1	22		1	総数
543	509	9	10		0	6		1	総数
14	14								青森
1	0	0			0	0			秋田
9	8		0		0	0			山形
326	319	0	2		0	0		0	新潟
171	161	2	0		0	5		0	富山
20	4	7	7		0	0			石川
1138	579	491	27		1	15			総数
112	68	18	17		0	1			福井
49	25	20	2			0			都京
338	327	8	2						府兵
186	154	23	0		0	0			鳥取
149	4	141	0		0	3			島根
301		279	3		0	10			山口
814	185	413	50	4	20	115			総数
118		79	10		2	14			福岡
38	8	15	0		1	7			佐賀
531	161	296	15	4	2	41			長崎
85		10	12		12	48			熊本
39	15	9	12	0	0	2			鹿児島
1664	0	42	390	0	55	1108			総数
31		0	6	0	3	21			和歌山
100		7	15		0	72			大阪
376		11	116	0	9	239			兵庫
96		4	31		1	53			岡山
160		3	51		4	98			広島
230		2	45		17	162			山口
124		1	2		1	82			徳島
201		3	48		4	145			香川
177		7	35	0	2	131			愛媛
25		1	2		4	9			福岡
139	0	0	34	0	6	92			大分

I－8 魚種別府

STATISTICS BY FISH

大海区 Regions	府県 Prefecture	魚種 Species	その他の水産動物 Other marine animals					藻		
			かに類 Crab		うに	なまこ	その他の水産動物	総数	こんぶ	わかめ
			がざみ Blue crab	その他のかに類 Other crabs	Sea urchin	Sea cucumber	Other marine animals	Total	Kelp	"Wakame"
1月以降の累積 Cumulative Total since Jan.,			233	2040	1489	650	2786	29430	5433	12651
魚種別千分率 ‰			0	1	8	0	7	100	55	22
全国総数 Grand Total			57	164	762	6	718	9116	5046	2094
北海道 Hokkaidō	総数 Total			69	369	6	604	5431	4833	216
北海道 Hokkaidō	東北区 North-east region	総数 Sub Total		66	192	0	230	2278	2230	31
北海道 Hokkaidō	東北区 North-east region	宗谷 Soya			192	0		189	142	31
北海道 Hokkaidō	東北区 North-east region	網走 Abashiri		66		0		31	31	
北海道 Hokkaidō	東北区 North-east region	根室 Nemuro		0			230	2057	2057	
北海道 Hokkaidō	南区 South-region	総数 Sub Total		2	5	1	347	2713	2408	88
北海道 Hokkaidō	南区 South-region	釧路 Kushiro		0			335	613	613	
北海道 Hokkaidō	南区 South-region	十勝 Tokachi					1	3		
北海道 Hokkaidō	南区 South-region	日高 Hidaka		0		0		806	697	
北海道 Hokkaidō	南区 South-region	胆振 Iburi		1	2	0		82	59	4
北海道 Hokkaidō	南区 South-region	渡島 Oshima		0	2	0	10	1206	1037	83
北海道 Hokkaidō	西区 West-region	総数 Sub Total		0	171	4	27	439	193	96
北海道 Hokkaidō	西区 West-region	留萌 Rumoe			68	1	27	56		0
北海道 Hokkaidō	西区 West-region	石狩 Ishikari		0		0		82		
北海道 Hokkaidō	西区 West-region	後志 Shiribeshi			36	2		213	193	14
北海道 Hokkaidō	西区 West-region	桧山 Hiyama			65			86		80
太平洋 Pacific Ocean	総数 Total		31	39	373	0	95	3421	212	1873
太平洋 Pacific Ocean	北区 North-region	総数 Sub Total	5	6	372	0	54	2394	212	1873
太平洋 Pacific Ocean	北区 North-region	青森 Aomori		2	16	0	5	310	62	86
太平洋 Pacific Ocean	北区 North-region	岩手 Iwate		0	214		11	1151	143	973
太平洋 Pacific Ocean	北区 North-region	宮城 Miyagi	5	0	134		36	885	7	792
太平洋 Pacific Ocean	北区 North-region	福島 Fukushima		1	1		0	3		3
太平洋 Pacific Ocean	北区 North-region	茨城 Ibaragi		1	3			43		17
太平洋 Pacific Ocean	中区 Middle-region	総数 Sub Total	26	32	0		40	920		0
太平洋 Pacific Ocean	中区 Middle-region	千葉 Chiba	11	2			1	188		
太平洋 Pacific Ocean	中区 Middle-region	東京 Tōkyō	2	0			0	281		
太平洋 Pacific Ocean	中区 Middle-region	神奈川 Kanagawa	1	0	0		7	36		0
太平洋 Pacific Ocean	中区 Middle-region	静岡 Shizuoka	0	3				228		
太平洋 Pacific Ocean	中区 Middle-region	愛知 Aichi	10	23			31	10		
太平洋 Pacific Ocean	中区 Middle-region	三重 Mie		2	0		0	174		
太平洋 Pacific Ocean	南区 South-region	総数 Sub Total	0	0	0		0	107		
太平洋 Pacific Ocean	南区 South-region	和歌山 Wakayama		0	0		0	43		
太平洋 Pacific Ocean	南区 South-region	徳島 Tokushima						18		
太平洋 Pacific Ocean	南区 South-region	高知 Kōchi		0				31		
太平洋 Pacific Ocean	南区 South-region	愛媛 Ehime						1		
太平洋 Pacific Ocean	南区 South-region	大分 Ōita	0		0			3		
太平洋 Pacific Ocean	南区 South-region	宮崎 Miyazaki		0			0	9		
日本海 Japan Sea	総数 Total		2	6	19	0		188		3
日本海 Japan Sea	北区 North-region	総数 Sub Total	2	3		0		143		0
日本海 Japan Sea	北区 North-region	青森 Aomori						6		
日本海 Japan Sea	北区 North-region	秋田 Akita		0				25		
日本海 Japan Sea	北区 North-region	山形 Yamagata	0	0				26		
日本海 Japan Sea	北区 North-region	新潟 Niigata	1	2				61		0
日本海 Japan Sea	北区 North-region	富山 Toyama	0	0		0		8		
日本海 Japan Sea	北区 North-region	石川 Ishikawa		0				12		
日本海 Japan Sea	西区 West-region	総数 Sub Total	0	3	19			44		2
日本海 Japan Sea	西区 West-region	福井 Fukui			6			5		0
日本海 Japan Sea	西区 West-region	京都 Kyōto		0	0			2		
日本海 Japan Sea	西区 West-region	兵庫 Hyogo						0		0
日本海 Japan Sea	西区 West-region	鳥取 Tottori	0	1	4			6		
日本海 Japan Sea	西区 West-region	島根 Shimane	0					30		1
日本海 Japan Sea	西区 West-region	山口 Yamaguchi		1	6			0		
東支那海区 East-china-region	総数 Total		6	6	0		11	61		1
東支那海区 East-china-region	福岡 Fukuoka		0	1	0		8	2		
東支那海区 East-china-region	佐賀 Saga		0	3			2			
東支那海区 East-china-region	長崎 Nagasaki		4	0	0		1	22		1
東支那海区 East-china-region	熊本 Kumamoto		0	0			0	15		
東支那海区 East-china-region	鹿児島 Kagoshima		0	0				20		
瀬戸内海区 Seto Inland Sea-region	総数 Total		17	42			7	14		0
瀬戸内海区 Seto Inland Sea-region	和歌山 Wakayama		0					3		
瀬戸内海区 Seto Inland Sea-region	大阪 Ōsaka		5				0			
瀬戸内海区 Seto Inland Sea-region	兵庫 Hyogo			0						
瀬戸内海区 Seto Inland Sea-region	岡山 Okayama		0	3			1			
瀬戸内海区 Seto Inland Sea-region	広島 Hiroshima		0	1			0			
瀬戸内海区 Seto Inland Sea-region	山口 Yamaguchi		2	0			0			
瀬戸内海区 Seto Inland Sea-region	徳島 Tokushima		0	36				0		
瀬戸内海区 Seto Inland Sea-region	香川 Kagawa		0	0						
瀬戸内海区 Seto Inland Sea-region	愛媛 Ehime		0	0				10		
瀬戸内海区 Seto Inland Sea-region	福岡 Fukuoka		7	0						
瀬戸内海区 Seto Inland Sea-region	大分 Ōita		0				4	0		0

県別統計 (7月)－(続)

SPECIES AND PREFECTURE (Jul.)－(concluded)

漁獲量単位：千貫
Unit of catch: 1,000kan(=3.75metric tons)

類 Sea weeds						魚種 Species / 府県 Prefecture
あまのり Laver	てんぐさ Agar-agar	ぎんなんそう Buddha's ear	ほんだわら Horsetail tang	あらめ・かじめ Sea trumpet	その他の藻類 Other sea weeds	
30	3111	872	1146	162	6022	1月以降の累積
0	11	1	0	0	7	魚種別千分率
0	1026	178	3	46	721	全国総数
	86	117			177	総数
		12			3	総数
		12			3	宗谷
						網走
						根室
	83	71			60	総数
		3				釧路
		56			0	十勝
	17				50	日高
	65	10			0	胆振
					9	渡島
	2	32			114	総数
		3			53	留萌
		26			53	石狩
	2	0			2	後志
	0	0			4	桧山
	762	60		18	474	総数
	65	60		18	164	総数
	40	60			60	青森
	3				31	岩手
	21				64	宮城
						福島
				18	8	茨城
	614				305	総数
	36				152	千葉
	261				0	東京
	25				11	神奈川
	222				6	静岡
	9				0	愛知
	38				135	三重
	102				4	総数
	42				0	和歌山
	17				0	徳島
	28				2	高知
	1					愛媛
	2				0	大分
	8				0	宮崎
	121	0	3	16	42	総数
	68	0		16	37	総数
	1	0		1	4	青森
	19				6	秋田
	2			15	8	山形
	57			0	2	新潟
	5				2	富山
	0				12	石川
	33		3		5	総数
	5					福井
	1				0	京都
						兵庫
	6				0	鳥取
	20		3		3	島根
	0					山口
	26			11	21	総数
	2					福岡
	8				12	佐賀
				11	3	長崎
	19				5	熊本
						鹿児島
0	8				5	総数
	3					和歌山
						大阪
						兵庫
						岡山
						広島
						山口
0	0					徳島
	4				5	愛媛
						福岡

I－9 魚種別府

STATISTICS BY FISH

大海区 Regions	府県 Prefecture	魚種 Species	府県別千分率 ‰	総数 Grand Total	魚 総数 Total	魚 にしん Herring	魚 いわし類 Sardines まいわし Pilchard	魚 いわし類 Sardines うるめいわし Round herring	魚 いわし類 Sardines かたくちいわし Anchovy	魚 しらす Larval fish
1月以降の累積 Cumulative Total since Jan.,				694299	545476	72216	59677	8570	36576	4220
魚種別千分率 ‰				1000‰	518	6	111	8	100	4
全国総数 Grand Total			1000‰	100095	51879	592	11065	780	10039	410
北海道 Hokkaido		総数 Total		387	38698	6286	592	33	0	31	
	東北区 North-east region	総数 Sub Total		131	13139	3445	1			0	
		宗谷 Soya		48	4848	494	0			0	
		網走 Abashiri		34	3284	2450	0				
		根室 Nemuro		50	5006	500					
	南区 South-region	総数 Sub Total		216	21599	2423	591	33	0	31	
		釧路 Kushiro		105	10528	1891	558			3	
		十勝 Tokachi		6	604	39	24				
		日高 Hidaka		10	967	83	3	14			
		胆振 Iburi		6	584	89	5		0	16	
		渡島 Oshima		89	8914	319		19		10	
	西区 West-region	総数 Sub Total		40	3958	417				0	
		留萌 Rumoe		13	1292	12				0	
		石狩 Ishikari		4	466	0					
		後志 Shiribeshi		8	837	291					
		檜山 Hiyama		14	1360	113					
太平洋 Pacific Ocean		総数 Total		261	26159	16070		603	246	4520	308
	北区 North-region	総数 Sub Total		96	9589	4018		163	2	322	8
		青森 Aomori		47	4655	834		151			
		岩手 Iwate		23	2244	937		0		133	
		宮城 Miyagi		22	2107	1795		5	1	159	
		福島 Fukushima		2	212	181		0	0	1	
		茨城 Ibaragi		3	369	269		5	0	27	8
	中区 Middle-region	総数 Sub Total		129	12954	8628		27	50	3293	246
		千葉 Chiba		22	2148	925		25	1	164	0
		東京 Tokyo		13	1240	474					
		神奈川 Kanagawa		16	1526	1287		0	1	3	7
		静岡 Shizuoka		22	2159	1955		1	2	262	138
		愛知 Aichi		28	2684	1232				645	100
		三重 Mie		32	3195	2752		1	45	2216	0
	南区 South-region	総数 Sub Total		36	3615	3424		411	192	905	52
		和歌山 Wakayama		7	730	661		6	11	7	4
		徳島 Tokushima		1	148	123			0	1	4
		高知 Kochi		4	469	434		13	21	14	27
		愛媛 Ehime		14	1401	1370		240	43	682	9
		大分 Oita		4	416	398		31		181	6
		宮崎 Miyazaki		4	449	435		120	115	19	0
日本海 Japan Sea		総数 Total		71	7084	5119		1014	151	19	26
	北区 North-region	総数 Sub Total		13	1254	650		33	10	8	0
		青森 Aomori		1	136	24		0			
		秋田 Akita		2	197	174		0			
		山形 Yamagata		0	81	63					
		新潟 Niigata		4	401	152			0	1	0
		富山 Toyama		2	242	105		23	9	7	
		石川 Ishikawa		2	195	129		8	0	0	
	西区 West-region	総数 Sub Total		58	5829	4468		981	141	11	26
		福井 Fukui		5	536	261		10	0		
		京都 Kyoto		2	215	160		134			
		兵庫 Hyogo		6	649	125		72	5		0
		鳥取 Tottori		7	662	444		14	31	0	
		島根 Shimane		14	1386	1268		296	85		25
		山口 Yamaguchi		25	2380	2208		452	18	10	0
東支那海区 East-china-region		総数 Total		196	19582	17924		9395	383	843	0
		福岡 Fukuoka		24	2445	1542		319	2	2	
		佐賀 Saga		24	2348	2264		1891	72	91	
		長崎 Nagasaki		120	11994	11661		6609	113	168	0
		熊本 Kumamoto		14	1395	1064		353	99	302	
		鹿児島 Kagoshima		14	1399	1291		221	94	278	0
瀬戸内海区 Seto Inland Sea-region		総数 Total		86	8570	6478		16	0	4624	75
		和歌山 Wakayama		2	196	174		16		22	8
		大阪 Osaka		14	1364	1264				1069	
		兵庫 Hyogo		10	958	568				323	
		岡山 Okayama		2	278	136					
		広島 Hiroshima		16	1533	875			0	664	24
		山口 Yamaguchi		7	669	416				175	9
		徳島 Tokushima		8	822	735				519	33
		香川 Kagawa		19	1810	1645				1403	
		愛媛 Ehime		7	689	546				417	
		福岡 Fukuoka		0	54	28					
		大分 Oita		2	192	84				27	0

県別統計 (8月)

SPECIES AND PREFECTURE (Aug)

漁獲量単位 1,000kan = 3.75metric tons)
Unit of catch 1,000kan = 3.75metric tons)

魚種 Species / 府県 Prefecture	類 Fishes								
	かつを類 Bonitoes		まぐろ類 Tunas				かじき類 Sword fishes		
	かつを Skipjack	そーだがつを Frigate mackerel	まぐろ (くろまぐろ) Blue fin tuna	びんなが Albacore	めばち Big-eyed tuna	きわだ Yellow fin tuna	まかじき Striped marlin	めかじき Broadbill swordfish	くろかわ (しろかわ、すも) Black marlin
1月以降の累積	14654	2491	3059	12649	5166	5487	586	1312	2253
魚種別千分率	23	5	3	0	4	6	0	1	3
全国総数	2240	505	318	38	378	634	93	176	345
総数	0	0	33				3	7	0
総数 宗谷									
網走 根室									
総数	0	0	14				3	7	0
釧路			1				3	7	
十勝			0				0	0	
日高	0	0	2				0	0	0
振島			0						
渡島	0		10						
総数	0	0	18						
檜山	0		1						
爾志									
留萌	0	0	16						
石狩			0						
後志									
総数	1994	411	282	38	372	603	72	166	313
総数	1056	64	180	0	65	82	42	157	7
青森	0	15	16		1	2	0	18	
岩手	51	20	46		1	2	23	74	0
宮城	902	21	97	0	20	29	18	60	6
福島	53	1	1		35	25			
茨城	48	5	18		6	22	0	3	0
総数	861	188	85	36	305	511	24	8	305
千葉	16	33	6		2	2	1	1	2
東京	1	0	2	3	77	110	16	3	66
神奈川	33	14	0	30	175	320	4	2	224
静岡	724	99	68	2	49	72	2	0	11
愛知									
三重	85	40	7	0	0	5	0	0	
総数	76	159	17	1	1	10	6	0	0
和歌山	23	24	4	0		3	0	0	0
徳島	0	7	4				0		
高知	19	61	8	1	1	0	4		0
愛媛	1	61	0			0	0		
大分	12								
宮崎	19	4				6	0	0	0
総数	6	66	1	0			5	0	
総数	8	13	0	0			1		
青森		2		0					
秋田	4	4	0						
山形	1								
新潟		4	0				1		
富山		0	0						
石川		2	0				0		
総数	0	52	1	0			4	0	
福井		51	1	0			3	0	
京都	0	0							
兵庫									
鳥取	0							0	
島根	0	0					0		
山口									
総数	228	25			0	18	11	2	26
福岡	0								
佐賀	2								
長崎	10	6					6	0	5
熊本	0	0							
鹿児島	213	18			0	18	5	2	21
総数	10	0	0	0	5	12		0	4
和歌山	7	0	0						
大阪	0			0	5	12		0	4
兵庫									
岡山									
広島									
徳島		0							
香川	0								
愛媛									
福岡	0								
大分	3								

I－9 魚種別府

STATISTICS BY FISH

大海区 Regions	府県 Prefecture	魚種 Species	さば（まさば、ごまさばを含む） Mackerel	ぶり（ひらまさ、かんぱちを含む） Yellow tail	たら類 Cods: たら Cod	たら類 Cods: すけそーだら Alaskapollack	さめ類 Sharks: よしきりざめ Great blue shark	さめ類 Sharks: ねずみざめ（もーかざめ） Salmon shark	さめ類 Sharks: あぶらつのざめ（あぶらざめ） Dog fish	さめ類 Sharks: その他のさめ類 Other sharks
		1月以降の累積 Cumulative Total since Jan.,	40699	9609	4819	48853	2921	1186	6481	3343
		魚種別千分率 ‰	37	9	1	12	4	3	0	1
		全国総数 Grand Total	3714	861	110	1214	419	297	45	180
北海道 Hokkaido		総数 Total	97	73	110	1137	93	133	42	17
	東北区 North-east region	総数 Sub Total	1	2	103	667		9	34	
		宗谷 Soya	1	2	0	3		9	30	
		網走 Abashiri	0		30	654			0	
		根室 Nemuro			72	9			3	
	南区 South-region	総数 Sub Total	89	43	0	469	93	112	7	6
		釧路 Kushiro	0		0	466	91	94	0	5
		十勝 Tokachi							0	0
		日高 Hidaka	2	0			1	18	7	0
		胆振 Iburi	13		0	2		0	0	
		渡島 Oshima	73	43					0	0
	西区 West-region	総数 Sub Total	5	27	7	0		11	0	11
		留萌 Rumoe	4	0					0	0
		石狩 Ishikari								
		後志 Shiribeshi	1	21	6	0		11	0	11
		檜山 Hiyama		5	0				0	
太平洋 Pacific Ocean		総数 Total	1140	456	0	10	314	163	0	74
	北区 North-region	総数 Sub Total	446	360	0	10	266	160	0	34
		青森 Aomori	275	24	0	10	85	35	0	7
		岩手 Iwate	103	245			93	67	0	8
		宮城 Miyagi	38	54		0	88	37		17
		福島 Fukushima	6	14						1
		茨城 Ibaragi	21	21					0	0
	中区 Middle-region	総数 Sub Total	438	85			46	2	0	34
		千葉 Chiba	249	15			7	1	0	14
		東京 Tokyo	0	0			34	0		7
		神奈川 Kanagawa	60	26			4			8
		静岡 Shizuoka	77	16			0	0		0
		愛知 Aichi	9	2						3
		三重 Mie	41	24			0			0
	南区 South-region	総数 Sub Total	254	11			1	0		5
		和歌山 Wakayama	125	2			0			0
		徳島 Tokushima	10	3				0		0
		高知 Kochi	34	4			0	0		2
		愛媛 Ehime	51	0				0		0
		大分 Ōita	7	0						0
		宮崎 Miyazaki	25	0			0	0		2
日本海 Japan Sea		総数 Total	836	295	0	67	1		1	28
	北区 North-region	総数 Sub Total	51	174	0	67	1		1	3
		青森 Aomori	1	1			1			1
		秋田 Akita	14	122						
		山形 Yamagata	0	4	0	1			0	0
		新潟 Niigata	21	25		35	0		1	
		富山 Toyama	5	10		19				1
		石川 Ishikawa	8	9		10				1
	西区 West-region	総数 Sub Total	785	120					0	25
		福井 Fukui	15	116					0	0
		京都 Kyoto	1	0					0	0
		兵庫 Hyogo	12	0					0	
		鳥取 Tottori	48	1						0
		島根 Shimane	232	2					0	1
		山口 Yamaguchi	475	0						23
東支那海区 East-china-region		総数 Total	1619	4			9	0		56
		福岡 Fukuoka	515	1						8
		佐賀 Saga	77							0
		長崎 Nagasaki	836	2				0		31
		熊本 Kumamoto	11	0						3
		鹿児島 Kagoshima	179	0			9			11
瀬戸内海区 Seto Inland Sea region		総数 Total	21	31	0		0	0	0	3
		和歌山 Wakayama	9	2						
		大阪 Ōsaka		2			0			0
		兵庫 Hyogo	0	15						
		岡山 Okayama								
		広島 Hiroshima	0	0	0					0
		山口 Yamaguchi	2	3				0		1
		徳島 Tokushima	6	2			0			0
		香川 Kagawa		3						
		愛媛 Ehime	0	1						0
		福岡 Fukuoka								
		大分 Ōita	0	0					0	0

県別統計 (8月)－(続)

SPECIES AND PREFECTURE (Aug.)－(continued)

漁獲量単位：千貫
Unit of catch: 1,000kan(=3.75metric tons)

魚種 Species / 府県 Prefecture	類 Fishes									
	たい類 Sea breams				ひらめ・かれい類 Halibuts and flounders					
	まだい Red sea bream	ちだい Crimson tai	きだい (れんこだい) Yellow sea bream	くろだい (ちぬ) Black sea bream	ひらめ Bastard halibut	まがれい Flat fish	あぶらがれい Arrow-toothed halibut	そうはちがれい "Sohachigarei"	めいたがれい Frog flounder	
1月以降の累積	3547	304	1718	542	1995	1457	1427	1198	233	
魚種別千分率	3	0	1	0	0	0	0	2	0	
全国総数	301	26	169	86	61	89	19	245	10	
総数	0		0	0	11	61	2	243	0	
総数				0	0	61	1	144		
宗谷						47		120		
網走					0	11	1	19		
根室				0		2		4		
総数	0		0		7	0	0	66	0	
釧路			0					65		
十勝									0	
日高					0	0	0	0		
振胆					1		0			
渡島	0				5					
総数	0				3	0		33		
留萌					1					
石狩										
後志	0				2	0		33		
檜山					0					
総数	49	6	1	11	32	13	17	1	1	
青森	9	1		0	20	11	17	1	0	
岩手	4				3	7	16	1		
宮城	0				5	0	0			
福島	0			0	4	1	0		0	
茨城	0				3	2				
	3	1		0	3	0				
総数	21	0		9	12	1			1	
千葉	4			1	2				1	
東京				1						
神奈川	1	0		1	0	1			0	
静岡	1			1	0					
愛知	7	0		2	8					
三重	6	0		1	0					
総数	18	4	1	2	0	0				
和歌山	0	0	0	0						
徳島	0	0	0		0					
高知	1	2	0	0		0				
愛媛	5			0						
大分	9	0		0	0					
宮崎	1	1	0	0	0					
総数	78	15	17	6	8	3	0		6	
福岡	18	10	0	3	7	2	0			
佐賀	1				0	0				
長崎	2				0					
熊本	0	6			4	0				
大分	4	2		0	0	0				
宮崎	0			0	1	0	0			
鹿児島	6	0	0	1	0	0				
総数	60	4	17	3	1	0			6	
福井	4	0	0	0	0	0				
京都	1	0		0	0	0				
兵庫	0	0	0	0						
鳥取	6			1	0					
島根	5	1	2	0	0	0				
山口	42	1	14	0	0	0			6	
総数	78	4	147	11	4	0				
岡山	38	1	26	1	0					
広島	7	0	0	0	1					
香川	22	1	118	4	1					
愛媛	7	0		3	0					
福岡	2	1	1	0	0	0				
総数	94	0	3	56	4	12			1	
山口	2			0		2				
和歌山	0	0	3	2		4			0	
大阪	4			2	0				0	
兵庫	0			7		0				
岡山	21			17	0					
広島	31			6	0					
山口	1		0	1					0	
徳島	1			12	2					
香川	27			2	0	3			0	
愛媛	0			2	0					
福岡	3	0		1	0	1				
大分										

I－9 魚種別府

STATISTICS BY FISH

大海区 Regions	府県 Prefecture	魚種 Species	かれい・ひらめ類 Halibuts and flounders: むしがれい Roundnose flounder	あかがれい Flathead flounder	ばばがれい Slime flounder	その他のかれい類 Other flounders	さわら Spanish mackerel	ほっけ Atka mackerel	あじ類（まあじ、むろあじを含む） Horse mackerel	とびうお Flying fish
1月以降の累積 Cumulative Total since Jan.,			534	1224	1694	10900	497	23696	38968	1870
魚種別千分率 ‰			0	0	0	8	0	13	63	0
全国総数 Grand Total			4	23	45	814	34	1310	6342	61
北海道 Hokkaido	総数 Total			22	44	605		1310	0	
東北区 North-east region	総数 Sub Total			20	15	411		1116		
	宗谷 Soya			9	0	125		96		
	網走 Abashiri			10		154		1016		
	根室 Nemuro				14	131		3		
南区 South-region	総数 Sub Total				28	157		7	0	
	釧路 Kushiro				28	133				
	十勝 Tokachi				0	0		0		
	日高 Hidaka				0	4		0	0	
	胆振 Iburi				0	10			0	
	渡島 Oshima					8		7	0	
西区 West-region	総数 Sub Total			1	0	36		186		
	留萌 Rumoe					0				
	石狩 Ishikari									
	後志 Shiribeshi			1	0	32		90		
	檜山 Hiyama					4		96		
太平洋 Pacific Ocean	総数 Total		1	0	0	64	24		2189	56
北区 North-region	総数 Sub Total		1	0	0	26	0		137	0
	青森 Aomori		1	0	0	11			1	0
	岩手 Iwate		0		0	0			9	0
	宮城 Miyagi		0		0	13	0		60	0
	福島 Fukushima					1			6	
	茨城 Ibaragi		0			0	0		59	
中区 Middle-region	総数 Sub Total					58	7		1093	48
	千葉 Chiba					5	0		278	2
	東京 Tokyo					3	0		43	44
	神奈川 Kanagawa					0	3		298	0
	静岡 Shizuoka						0		312	0
	愛知 Aichi					38	2		26	
	三重 Mie					10	0		134	1
南区 South-region	総数 Sub Total					0	17		959	7
	和歌山 Wakayama					0	1		397	2
	徳島 Tokushima						0		68	0
	高知 Kochi					0	11		92	1
	愛媛 Ehime					0	0		212	0
	大分 Ōita					0			115	
	宮崎 Miyazaki					0	4		72	3
日本海 Japan Sea	総数 Total		3	1		34	4	0	962	2
北区 North-region	総数 Sub Total		0	0		19		0	53	1
	青森 Aomori								0	0
	秋田 Akita					0			4	0
	山形 Yamagata		0	0		13			0	0
	新潟 Niigata		0	0		0			7	0
	富山 Toyama			0		1		0	4	0
	石川 Ishikawa		0	0		3			36	0
西区 West-region	総数 Sub Total		3	0		15	4		909	1
	福井 Fukui			0		0	1		21	0
	京都 Kyōto					0			7	0
	兵庫 Hyogo								17	
	鳥取 Tottori					0	1		283	
	島根 Shimane					0	0		462	0
	山口 Yamaguchi		3			13	0		97	0
東支那海区 East-china-region	総数 Total					58	4		2828	1
	福岡 Fukuoka					16	0		49	
	佐賀 Saga					2			20	
	長崎 Nagasaki					38	0		2505	1
	熊本 Kumamoto					0			166	0
	鹿児島 Kagoshima					0	3		85	0
瀬戸内海区 Seto Inland Sea-region	総数 Total		0			31	1		361	0
	和歌山 Wakayama		0				0		44	
	大阪 Ōsaka					4	0		44	
	兵庫 Hyogo					2	0		41	
	岡山 Okayama					4			0	
	広島 Hiroshima					4	0		2	
	山口 Yamaguchi					7			28	
	徳島 Tokushima					0	0		99	
	香川 Kagawa					6	0		74	0
	愛媛 Ehime					0	0		5	
	福岡 Fukuoka					0			5	
	大分 Ōita					0			13	0

県別統計 (8月)—(続)

SPECIES AND PREFECTURE (Aug)—(continued)

漁獲量単位：千貫
Unit of catch: 1,000kan (=3.75metric tons)

Fishes									
さんま Saury-pike	ぼら Mullet	さけ・ます類 Salmons & trouts: さけ Salmon	さけ・ます類 Salmons & trouts: ます (さくらます) Cherry-salmon	はも Sharp toothed eel	すずき Common sea-bass	たちうお Hairtail	にべぐち類 Croakers: いしもち (しろぐち) White croaker	にべぐち類 Croakers: きぐち Yellow croaker	魚種 Species / 府県 Prefecture
2067	1224	1217	4475	3808	679	3788	3568	5478	1月以降の累積
6	2	0	1	3	1	1	2	6	魚種別千分率
584	217	54	116	293	171	143	216	598	全国総数
583		50	110	3	0				総数
150		29	102						総数
		0	0						宗谷
		0	68						網走
150		29	12						根室
433		20	8	3	0				総数
307		4	6						釧路
1		1	1						十勝
1		14	0	0	0				日高
0		0	0	2	0				胆振
121			0	0	0				渡島
		0	0						総数
		0							檜山
		0							留萌
		0	0						石狩
									後志
0	78	4	5	14	78	6	7	0	総数
0	0	4	5	0	36		5		総数
	0			0	0				青森
0		2	4		5				岩手
	0	2	1		21		1		宮城
				0	5		2		福島
	0			0	3		2		茨城
	75			4	41	0	1		総数
	4			0	14		0		千葉
	1				8		0		東京
	0				2	0	0		神奈川
	5			0	0	0	0		静岡
	48			3	7		1		愛知
	14			1	6	0			三重
	2			8	0	5	0	0	総数
	0			0	0	0	0		和歌山
				1		3			徳島
	0			0	0	1			高知
	0			0					愛媛
	2			2	0				大分
	0			3	0	0	0	0	宮崎
	11		0	46	26	44	95	456	総数
	0		0		5	3	0		総数
			0		0				青森
					0				秋田
					0				山形
	0		0		0	1	0		新潟
	0				1	2	0		富山
	0				3				石川
	10			46	20	40	95	456	総数
	1			0	3				福井
	0				2	0			京都
				0	0				兵庫
	7			0	3				鳥取
	1				4				島根
				46	7	40	95	456	山口
	29			67	15	74	94	141	総数
	2			12	7	42	15	123	福岡
	6				3		1	1	佐賀
	7			68	0	18	75	16	長崎
	11			5	2	12	2		熊本
	1			0	0	0	0		鹿児島
0	97			140	51	18	18	0	総数
0	0			10	0	7			和歌山
	3			0	10			0	大阪
	3			30	5		2		兵庫
	16			6	12		3		岡山
	25			8	11		1		広島
	11			30	4		0		山口
	0			23	0	3	5		徳島
	24			14	3	5	2		香川
	5			7	2	0	2		愛媛
	3			1	0				福岡
	3			4	1	0			大分

I－9 魚種別府

STATISTICS BY FISH

大海区 / 府県 / Regions / Prefecture	魚種 Species	魚							
		にべぐち類 Croakers		えい類 Skates and rays		ほうぼう・かながしら類 Gurnards		はたはた	えそ類
		くろぐち Black croaker	にべ Other Croakers	あかえい Whip ray	その他のえい Other Skates & rays	ほうぼう Gurnard	かながしら Red gurnard	Sand fish	Lizard fish
1月以降の累積 Cumulative Total since Jan.,		2089	1185	231	2875	411	3686	931	2812
魚種別千分率 ‰		3	0	0	1	0	2	0	2
全国総数 Grand Total		311	16	16	103	6	188	18	263
北海道 Hokkaidō	総数 Total				3		0	7	
東北区 North-east region	総数 Sub Total				3			0	
	宗谷 Soya				3				
	網走 Abashiri				0			0	
	根室 Nemuro								
南区 South-region	総数 Sub Total				0		0	7	
	釧路 Kushiro							7	
	十勝 Tokachi								
	日高 Hidaka				0				
	胆振 Iburi								
	渡島 Oshima				0		0		
西区 West-region	総数 Sub Total						0		
	留萌 Rumoe								
	石狩 Ishikari								
	後志 Shiribeshi						0		
	桧山 Hiyama								
太平洋 Pacific Ocean	総数 Total	1	0	4	7	4	5	0	10
北区 North-region	総数 Sub Total			0	1	0	4	0	
	青森 Aomori			0	0		3	0	
	岩手 Iwate				0	0			
	宮城 Miyagi				0		1		
	福島 Fukushima				0		0		
	茨城 Ibaragi			0	0	0			
中区 Middle-region	総数 Sub Total			3	2	4	0		7
	千葉 Chiba			2	0	0	0		
	東京 Tōkyō			0					
	神奈川 Kanagawa			0	0	0			
	静岡 Shizuoka			0	0	0			0
	愛知 Aichi			0	2	3			6
	三重 Mie				0	0			0
南区 South-region	総数 Sub Total	1	0	0	3		0	0	3
	和歌山 Wakayama				3			0	
	徳島 Tokushima	0		0					0
	高知 Kōchi						0		0
	愛媛 Ehime								0
	大分 Ōita	1	0	0					1
	宮崎 Miyazaki	0	0	0	0				0
日本海 Japan Sea	総数 Total	23	4	4	34	1	28	10	22
北区 North-region	総数 Sub Total			1	0	0	1	10	0
	青森 Aomori						0		
	秋田 Akita			0	0		0		
	山形 Yamagata			0	0	0	0	10	
	新潟 Niigata			0		0	0		
	富山 Toyama			0					
	石川 Ishikawa			0		0	0		0
西区 West-region	総数 Sub Total	23	4	3	34	1	27		22
	福井 Fukui			0					0
	京都 Kyōto			0					
	兵庫 Hyogo			0					
	鳥取 Tottori			0	0				
	島根 Shimane			0	0				
	山口 Yamaguchi	23	4	2	34	1	27		22
東支那海区 East-china-region	総数 Total	286	11	0	47	0	152		175
	福岡 Fukuoka	35	3	0	12	0	28		64
	佐賀 Saga						0		0
	長崎 Nagasaki	250	8	0	33	0	123		104
	熊本 Kumamoto				0				1
	鹿児島 Kagoshima	0	0	0	0				4
瀬戸内海区 Seto Inland Sea-region	総数 Total	0	0	6	9	0	1		56
	和歌山 Wakayama			0			0		5
	大阪 Ōsaka			0	0	0	0		1
	兵庫 Hyogo			0	0				13
	岡山 Okayama	0			3				2
	広島 Hiroshima			5	0				4
	山口 Yamaguchi			0	1				11
	徳島 Tokushima		0	0	0				7
	香川 Kagawa			0	0				2
	愛媛 Ehime			0	1	0	0		6
	福岡 Fukuoka				0				0
	大分 Ōita			0	0				

県別統計 (8月)－(続)

SPECIES AND PREFECTURE (Aug.)－(continued)

漁獲量単位：千貫
Unit of catch: 1,000kan(=3.75metric tons)

魚類 Fishes							貝類 Shell fishes		魚種 Species / 府県 Prefecture
にぎす "Nigisu"	めぬけ Coral rock fish	きちじ Rock fish	いぼだい(しず) Butter fish	しいら Dolphin	いかなご Sand lance	その他の魚類 Other fishes	総数 Total	あわび Abalone	
364	2282	3471	474	806	17159	41539	33896	729	1月以降の累積
0	1	1	0	3	0	38	57	1	魚種別千分率
0	133	99	69	287	31	3824	5743	117	全国総数
	11	83		0	28	693	1085	1	総数
		9			27	530	951		総数
					19	22	244		宗谷
		9			7	443	587		網走
						69	120		根室
	11	73		0	1	90	69	0	総数
	7	66				29			釧路
	0					8			十勝
	3	0		0		8	0		日高
	0	4				28	53		胆振
	0				1	15	15	0	渡島
					0	72	64	1	総数
					0	4	54		留萌
						0			石狩
						60	8		後志
						7	1	1	桧山
0	122	15	2	68	2	1039	3269	62	総数
	122	15		1		155	172	3	総数
	113	6		0		16	34	0	青森
	3			0		11	0		岩手
	5	9		1		111	18	0	宮城
						12	28	0	福島
				0		3	91	1	茨城
0			0	28	2	647	3036	34	総数
			0	0	0	57	955	17	千葉
				0		45	455	0	東京
			0	6		51	157	1	神奈川
0				16	2	80	25	2	静岡
			0			309	1196	0	愛知
				3		104	245	13	三重
			1	38		236	60	24	総数
				0		38	13	7	和歌山
				7		8	14	8	徳島
			1	20		84	4	1	高知
			0			59	19	5	愛媛
						24	5	2	大分
				9		21	2	0	宮崎
0	0		8	168	0	459	102	21	総数
0				13	0	122	51	11	総数
						14	2	1	青森
0				1		16	4	1	秋田
				0	0	17	3	0	山形
				2		36	14	4	新潟
0				4		10	1	0	富山
				4		27	25	3	石川
	0		8	155		336	50	10	総数
	0			8		16	4	2	福井
				0		9	4	0	京都
				12		3	0	0	兵庫
				29		14	4	0	鳥取
				86		37	9	1	島根
			8	18		254	27	5	山口
			54	49	0	936	1102	26	総数
			16	3		288	718	1	福岡
					0	79	14	0	佐賀
			37	31		398	35	14	長崎
				13		62	272	0	熊本
				1		107	61	9	鹿児島
			4	0		696	183	5	総数
			3			30	0	0	和歌山
				0		90	31		大阪
						116	16	2	兵庫
						77	62		岡山
						84	7		広島
						89	33		山口
						24	3	1	徳島
			0	0		87	4		香川
						60	14	1	愛媛
						11			福岡
						20	9		大分

I－9 魚種別府

STATISTICS BY FISH

大海区 Regions / 府県 Prefecture / 魚種 Species	貝類 Shell fishes							
	さざえ Common spiny whelk	かき Oyster	はまぐり Hard clam	あさり Short necked clam	ほっきがい Hen clam	ほたてがい Common scallop	いたやがい Bay scallop	その他の貝類 Other shell fishes
1月以降の累積 Cumulative Total since Jan.,	808	488	2033	14468	1224	2440	249	11453
魚種別千分率 ‰	1	0	2	32	2	9	0	8
全国総数 Grand Total	180	12	261	3241	226	849	42	812
北海道 Hokkaido 総数 Total	5				216	845		17
東北区 North-east region 総数 Sub Total					106	841		4
宗谷 Soya					106	137		
網走 Abashiri						587		
根室 Nemuro						116		4
南区 South-region 総数 Sub Total	5				53	3		6
釧路 Kushiro								
十勝 Tokachi								
日高 Hidaka								0
胆振 Iburi					45	2		4
渡島 Oshima	5				7	0		1
西区 West-region 総数 Sub Total					56	0		6
留萌 Rumoe					53			0
石狩 Ishikari								
後志 Shiribeshi					2			5
桧山 Hiyama						0		
太平洋 Pacific Ocean 総数 Total	103	2	242	2323	9	4	0	520
北区 North-region 総数 Sub Total		0	92	0	9	4		62
青森 Aomori						4		29
岩手 Iwate					0			
宮城 Miyagi			0	0	1			15
福島 Fukushima			7		4			15
茨城 Ibaragi		0	84		3			1
中区 Middle-region 総数 Sub Total	77	2	150	2323			0	448
千葉 Chiba	15	1	74	763				63
東京 Tōkyō	3		36	281				132
神奈川 Kanagawa	7	0	8	126				11
静岡 Shizuoka	21			0				0
愛知 Aichi	0	1	8	1103				84
三重 Mie	28		22	24			0	156
南区 South-region 総数 Sub Total	25	0	0	0				9
和歌山 Wakayama	0							5
徳島 Tokushima	6							0
高知 Kōchi		0		0				3
愛媛 Ehime	14							
大分 Ōita	2		0	0				
宮崎 Miyazaki	1		0					0
日本海 Japan Sea 総数 Total	46	9	7	7			3	5
北区 North-region 総数 Sub Total	14	7	6	4			3	3
青森 Aomori	0							
秋田 Akita	2	0						
山形 Yamagata	1	0						1
新潟 Niigata	8	0		0				0
富山 Toyama	0	0						1
石川 Ishikawa	1	5	6	3			3	1
西区 West-region 総数 Sub Total	32	2	1	3			0	1
福井 Fukui	2	0						0
京都 Kyōto	0			2				0
兵庫 Hyogo	0							
鳥取 Tottori	0	1	1					0
島根 Shimane	6	0	0					0
山口 Yamaguchi	21			0			0	0
東支那海区 East-china-region 総数 Total	16		3	829			38	166
福岡 Fukuoka	3			562				151
佐賀 Saga	0							13
長崎 Nagasaki	12							6
熊本 Kumamoto	0		0	266				4
鹿児島 Kagoshima	0		2	0			38	10
瀬戸内海区 Seto Inland Sea-region 総数 Total	9		8	80				80
和歌山 Wakayama								0
大阪 Ōsaka				9				21
兵庫 Hyogo	0		0	13				0
岡山 Okayama			4	13				45
広島 Hiroshima			3	2				0
山口 Yamaguchi	0			32				0
徳島 Tokushima	1			0				0
香川 Kagawa				4				
愛媛 Ehime	6		0	3				1
福岡 Fukuoka								
大分 Ōita	0							9

県別統計 (8月)-(続)

SPECIES AND PREFECTURE (Aug.) -(continued)

漁獲量単位：千貫
Unit of catch: 1,000kan(=3.75metric tons)

その他の水産動物 Other marine animals									魚種 Species / 府県 Prefecture
総数 Total	いか類 Squids		たこ Octopus	えび類 Shrimps and lobsters			かに類 Crabs		
	するめいか Common squid	その他のいか Other squids		いせえび Spiny lobster	くるまえび Prawn or common shrimp	その他のえび類 Other shrimps & lobsters	たらばがに King crab	ずわいがに Red crab	
61692	29171	9491	5687	191	402	6197	1149	966	1月以降の累積
185	151	4	6	0	0	11	1	0	魚種別千分率
18668	15155	454	648	35	88	1106	144	1	全国総数
10375	9574	5	128			10	144		総数
336	21		57			7	117		総数
183	21		33			0	24		宗谷
102			24			0	56		網走
50	0					7	35		根室
8939	8523	0	53			3	27		総数
1190	643		5			2	27		釧路
526	520	0	0				0		十勝
112	81		31						日高
65	58		5			0			胆振
7025	7009		11						渡島
1099	1029	4	16			0			総数
44		4	13						檜山
133	107		3			0			爾志
921	921		0						後志
4829	4190	50	76	11	30	136			総数
4293	4066	7	1	0	0	13			総数
3394	3384	0	0			0			渡島
729	650	0	0						檜山
161	31	6	0			11			爾志
3	0		0		0				後志
4		0	0	0	0	1			胆振
499	115	30	65	11	29	119			総数
92	55	1	2	7	5	4			石狩
9	1	0			0	5			空知
53	30	1	2	3	0	0			上川
33	25	2	0	0	0	3			留萌
241		22	23		16	94			宗谷
68	2	4	36		6	9			網走
36	8	12	9	0	0	4			総数
7	2	4	0		0	0			十勝
0	0	0	0						釧路
2	0	0	0	0	0	0			根室
10	3	2	4	0		0			渡島
12	2	4	4	0	0	1			檜山
3		0	0		0	1			後志
1575	1340	151	26		3	22		1	総数
409	371	9	14		0	8		1	総数
62	62								青森
1	0	0	0		0	0			秋田
6	1	0	3		0	0		0	山形
185	177	0	2		0	1		0	新潟
129	121	0	0		0	6		0	富山
23	6	7	7			0			石川
1165	968	141	12		2	13			総数
269	236	12	5		0	1			福井
36	28	6	0			0			都京
516	513	2	0						阪兵
209	184	14	1		2	0			庫取
67	7	57	0		0	2			鳥根
66	0	48	3		0	9			島口
518	46	207	37	22	22	95			総数
84		18	10		5	24			岡
68	0	13			1	11			賀
289	41	169	8	17	1	37			崎
58		4	12	2	12	20			本
17	4	2	6	2	0	1			鹿児島
1369	4	40	379	0	32	839			総数
20		0	4	0	1	14			和歌山
68		3	10		0	46			阪
373		4	153	0	2	211			庫
79	0	9	15		1	44			山
123		1	50		2	61			島
220		8	50		11	146			口
63		1	2		0	50			島
160		3	36		3	116			川
118	1	4	31	0	4	74			媛
26		0	1		2	16			岡
95	2	4	21		2	57			分

I－9 魚種別府

STATISTICS BY FISH

大海区 Regions	府県 Prefecture	魚種 Species	その他の水産動物 Other marine animals					藻		
			かに類 Crab		うに	なまこ	その他の水産動物 Other marine animals	総数 Total	こんぶ Kelp	わかめ "Wakame"
			がざみ Blue crab	その他のかに類 Other crabs	Sea urchin	Sea cucumber				
1月以降の累積 Cumulative Total since Jan.,			340	2190	1625	853	3227	53234	26931	12884
魚種別千分率 ‰			1	1	3	0	4	238	215	2
全国総数 Grand Total			107	149	333	2	440	25803	21497	232
北海道 Hokkaido	総数 Total		0	42	196	2	310	20950	20765	17
東北区 North-east region	総数 Sub Total			29	102	0		8405	8353	
	宗谷 Soya			0	102			3926	3897	
	網走 Abashiri			20		0		144	144	
	根室 Nemuro			8				4334	4311	
南区 South-region	総数 Sub Total			12	7		310	10167	10101	7
	釧路 Kushiro			9			301	7447	7447	
	十勝 Tokachi			0			5	38	38	
	日高 Hidaka			0				771	741	
	胆振 Iburi			2	7			356	344	6
	渡島 Oshima			0	0		3	1554	1530	0
西区 West-region	総数 Sub Total		0	0	45	2		2377	2310	10
	留萌 Rumoe		0		26			1161	1150	
	石狩 Ishikari							467	467	
	後志 Shiribeshi			0	19	2		404	382	0
	檜山 Hiyama							323	309	10
太平洋 Pacific Ocean	総数 Total		73	47	153	0	58	1989	731	210
北区 North-region	総数 Sub Total		12	3	153	0	35	1104	731	210
	青森 Aomori			0	8		0	392	325	0
	岩手 Iwate			0	68	0	10	576	397	160
	宮城 Miyagi		12	0	73		24	132	9	49
	福島 Fukushima			1	0					
	茨城 Ibaragi			0	2			3		0
中区 Middle-region	総数 Sub Total		61	43	0		22	790		
	千葉 Chiba		11	0			1	175		
	東京 Tōkyō		3	0				301		
	神奈川 Kanagawa		2	0	0		10	28		
	静岡 Shizuoka			2				144		
	愛知 Aichi		43	29			10	11		
	三重 Mie			10	0			128		
南区 South-region	総数 Sub Total		0	0				93		
	和歌山 Wakayama			0				47		
	徳島 Tokushima							10		
	高知 Kōchi		0	0				27		
	愛媛 Ehime							0		
	大分 Ōita							0		
	宮崎 Miyazaki		0	0				7		
日本海 Japan Sea	総数 Total		2	7	20	0		287		4
北区 North-region	総数 Sub Total		2	2				143		
	青森 Aomori							46		
	秋田 Akita			0				17		
	山形 Yamagata		0	0				7		
	新潟 Niigata		1	0				49		
	富山 Toyama		0	0				5		
	石川 Ishikawa			0				16		
西区 West-region	総数 Sub Total		0	5	20	0		144		4
	福井 Fukui				13			0		
	京都 Kyoto			0	0	0		15		
	兵庫 Hyogo							7		4
	鳥取 Tottori			2	4			3		
	島根 Shimane		0					40		
	山口 Yamaguchi			3	1			77		
東支那海区 East-china region	総数 Total		6	11	3		65	37		
	福岡 Fukuoka		0	6	3		15			
	佐賀 Saga			0			40	0		
	長崎 Nagasaki		5	2	0		4	8		
	熊本 Kumamoto		0	1			4			
	鹿児島 Kagoshima		0	0				28		
瀬戸内海区 Seto Inland Sea region	総数 Total		25	41			5	538		
	和歌山 Wakayama		0							
	大阪 Ōsaka		8				0			
	兵庫 Hyogo			1				0		
	岡山 Okayama		1	6			0			
	広島 Hiroshima		1	4			0	527		
	山口 Yamaguchi		2	0			0			
	徳島 Tokushima		0	26				0		
	香川 Kagawa		1	0						
	愛媛 Ehime		0	0			0	7		
	福岡 Fukuoka		5							
	大分 Ōita		4				3	3		

県別統計 (8月)－(続)

SPECIES AND PREFECTURE (Aug.)－(concluded)

漁獲量単位：千貫
Unit of catch: 1,000kan(=3.75metric tons)

類 Sea weeds						魚種 Species / 府県 Prefecture
あまのり Laver	てんぐさ Agar-agar	ぎんなんそう Buddha's ear	ほんだわら Horsetail tang	あらめ・かじめ Sea trumpet	その他の藻類 Other sea weeds	
30	3906	911	1146	260	7144	1月以降の累積
	8	0		1	11	魚種別千分率
	795	38		118	1121	全国総数
	61	33			71	総数
	25	3			22	総数
	25	3				宗谷
					22	網走
		29			29	総数
						釧路
		22			6	十勝
		5				日高
		1			22	胆振
	35	0			19	総数
	11				19	渡島
	21	0			0	檜山
	2				0	後志
	603	4		30	408	総数
	28	4		1	127	総数
	14	4			47	青森
	3				15	岩手
	11				63	宮城
						福島
				1	1	茨城
	484			29	277	総数
	13			14	147	千葉
	296				2	東京
	8			14	6	神奈川
	143			0	0	静岡
					11	愛知
	19				108	三重
	90				3	総数
	47				0	和歌山
	9				0	徳島
	26				1	高知
	0					愛媛
	0				0	大分
	6				1	宮崎
	113	0		87	82	総数
	64	0		0	78	総数
	2	0			44	青森
	16				0	秋田
	0				7	山形
	41			0	7	新潟
	3				2	富山
	0				15	石川
	48			87	3	総数
	0					福井
	15				0	京都
	2					兵庫
	3					鳥取
	27			9	3	島根
	0			77		山口
	11			0	25	総数
					0	福岡
	7			0	0	佐賀
	4				24	長崎
						熊本
	4				533	総数
						和歌山
					0	大阪
					527	兵庫
						岡山
	0					広島
	4				3	山口
						徳島
					3	香川
						愛媛
						福岡
						大分

I－10 魚種別府県別統計
STATISTICS BY FISH

大海区 Regions	府県 Prefecture	魚種 Species	府県別千分率 ‰	総数 Grand Total	魚 総数 Total	魚 にしん Herring	魚 いわし類 Sardines まいわし Pilchard	魚 いわし類 うるめいわし Round herring	魚 いわし類 かたくちいわし Anchovy	魚 しらす Larval fish
1月以降の累積 Cumulative Total since Jan., 1				801187	616658	72341	73420	10161	46044	4573
魚種別千分率 ‰				1000‰	668	1	130	15	69	1
全国総数 Grand Total			1000‰	106887	71381	124	13742	1590	9467	153
北海道 Hokkaido	総数 Total		311	33240	10950	114	36	0	58	
北区 North-east region	総数 Sub Total		77	8184	5362	0	0		0	
	宗谷 Soya		19	2076	1361	0	0		0	
	網走 Abashiri		27	2854	2462	0				
	根室 Nemuro		30	3252	1537					
南区 South-region	総数 Sub Total		193	20664	3549	114	36	0	49	
	釧路 Kushiro		72	7627	2823	99			0	
	十勝 Tokachi		32	3399	148	12				
	日高 Hidaka		16	1728	112		6			
	胆振 Iburi		5	614	257	1	5		24	
	渡島 Oshima		68	7294	207		24	0	24	
西区 West-region	総数 Sub Total		41	4391	2019				8	
	留萌 Rumoe		5	530	146					
	石狩 Ishikari		3	325	18					
	後志 Shiribeshi		18	1917	1686				8	
	檜山 Hiyama		15	1617	166				0	
太平洋 Pacific Ocean	総数 Total		326	34799	27382		1303	427	5318	96
北区 North-region	総数 Sub Total		165	17661	14000		632	2	392	0
	青森 Aomori		39	4168	1538		603		23	
	岩手 Iwate		31	3269	2671		10	0	128	
	宮城 Miyagi		80	8473	8152		3	2	64	
	福島 Fukushima		5	599	565		0		0	0
	茨城 Ibaragi		10	1151	1072		14	0	174	0
中区 Middle-region	総数 Sub Total		124	13127	9423		68	43	3736	78
	千葉 Chiba		34	3667	2516		66	0	1059	0
	東京 Tōkyō		11	1189	456					
	神奈川 Kanagawa		12	1356	1105		0	0	15	19
	静岡 Shizuoka		20	2136	1910		0	32	247	42
	愛知 Aichi		16	1698	1008				479	13
	三重 Mie		29	3076	2427		1	8	1934	2
南区 South-region	総数 Sub Total		36	4010	3957		601	381	1190	17
	和歌山 Wakayama		2	241	225		7	6	9	6
	徳島 Tokushima		1	142	131			0	5	0
	高知 Kōchi		6	653	650		6	60	29	8
	愛媛 Ehime		16	1689	1679		390	111	713	0
	大分 Ōita		6	634	624		131	0	362	1
	宮崎 Miyazaki		6	649	645		68	203	49	
日本海 Japan Sea	総数 Total		89	9374	6643		1158	174	24	2
北区 North-region	総数 Sub Total		16	1767	1262		52	23	8	0
	青森 Aomori		2	268	32					
	秋田 Akita		1	201	188		0		0	0
	山形 Yamagata		1	112	95		0		0	
	新潟 Niigata		4	509	422		0	0	0	
	富山 Toyama		2	250	156		25	21	8	
	石川 Ishikawa		4	424	367		25	1		
西区 West-region	総数 Sub Total		72	7607	5580		1105	150	15	2
	福井 Fukui		4	484	119		1	0	0	0
	京都 Kyōto		1	163	114		36	1	0	
	兵庫 Hyogo		8	846	213		11	3		
	鳥取 Tottori		6	714	350		39	8	0	
	島根 Shimane		23	2467	1972		637	71	0	
	山口 Yamaguchi		27	2910	2809		376	65	14	2
東支那海区 East-china-region	総数 Total		218	23308	21363	9	11242	969	1201	
	福岡 Fukuoka		30	3223	2340		112	36	32	
	佐賀 Saga		15	1670	1595		1104	140	88	
	長崎 Nagasaki		132	13927	13400	9	8195	437	381	
	熊本 Kumamoto		26	2799	2446		1570	204	414	
	鹿児島 Kagoshima		16	1686	1579		259	170	284	
瀬戸内海区 Seto Inland Sea region	総数 Total		58	6164	4862		1		2864	54
	和歌山 Wakayama		2	283	251		0		21	10
	大阪 Ōsaka		7	761	688				530	
	兵庫 Hyogo		10	1092	859				601	
	岡山 Okayama		3	317	148					
	広島 Hiroshima		8	864	746				573	11
	山口 Yamaguchi		7	778	608				363	20
	徳島 Tokushima		3	329	293				148	10
	香川 Kagawa		6	733	600				227	1
	愛媛 Ehime		6	662	516		1		362	
	福岡 Fukuoka		0	83	38					
	大分 Ōita		2	256	110		0		35	0

県別統計 （9月）

SPECIES AND PREFECTURE （Sep.）

漁獲量単位：千貫
Unit of catch: 1,000kan(=3.75metric tons)

かつを類 Bonitoes		まぐろ類 Tunas				かじき類 Sword fishes			魚種 Species / 府県 Prefecture
かつを Skipjack	そーだがつを Frigate mackerel	まぐろ（くろまぐろ） Blue fin tuna	びんなが Albacore	めばち Big-eyed tuna	きわだ Yellow fin tuna	まかじき Striped marlin	めかじき Broadbill swordfish	くろかわ（しろかわを含む） Black marlin	
17196	2989	3642	12685	5513	5996	671	1559	2629	1月以降の累積
24	4	5	0	3	4	0	2	3	魚種別千分率
2541	496	582	35	347	509	84	246	376	全国総数
3	1	42		0	1	2	27	0	総数
		0							総数
		0							宗谷
		0							網走
									根室
1		27		0	1	2	27	0	総数
		21		0	1	2	24	0	釧路
0		2				0	2		十勝
		0							日高
1		3							胆振
									渡島
2	1	14							総数
1									檜山
									爾志
0	1	14							留萌
									石狩
									後志
									桧山
2146	445	530	34	338	450	55	214	322	総数
1550	97	380	0	12	42	40	202	4	総数
2	13	26		0	0	0	32		青森
208	33	130	0	3	2	27	92	0	岩手
1328	43	211	0	7	33	13	77	4	宮城
10	3	2		0	2				福島
1	2	9			3	0			茨城
449	166	103	23	325	392	12	11	317	総数
7	55	15		0	0	2	0	1	千葉
1	0	16	19	103	89	9	3	58	東京
8	28	4	3	205	243	0	4	242	神奈川
409	49	62		15	58	0	2	14	静岡
									愛知
22	35	4	0	0	0	0	0	0	三重
146	181	46	11	0	15	2	0	0	総数
5	37	0	0	0	1	0	0	0	和歌山
2	10	3	0			0			徳島
95	88	35	11	0	0	1	0	0	高知
15	16	6	0			0			愛媛
3									大分
25	28				14	0	0	0	宮崎
43	21	2	0		0	4	0	0	総数
26	10	0	0			0		0	総数
	1	0				0			青森
24	1								秋田
2			0						山形
	5	0				0			新潟
	0	0				0		0	富山
	0	0							石川
16	11	1	0		0	4	0		総数
	3	0	0			3	0		福井
	0	0			0	0			京都
									兵庫
									鳥取
10	0	1			0	0			島根
6	7	0				0	0		山口
334	25	7		0	44	21	4	49	総数
1						1		2	福岡
7									佐賀
37	15	7				7	0	0	長崎
	0								熊本
269	9			0	44	13	3	46	鹿児島
13	3		0	8	12	0	0	4	総数
8	0								和歌山
0			0	8	12	0	0	4	大阪
	2								兵庫
									岡山
									広島
	0								山口
3									徳島
									香川
0									愛媛
2									福岡
									大分

I－10 魚種別府

STATISTICS BY FISH

大海区 Regions	府県 Prefecture	魚種 Species	魚							
			さば（まさば，ごまさばを含む） Mackerel	ぶり（ひらまき，かんぱちを含む） Yellow tail	たら類 Cods: たら Cod	たら類 Cods: すけそーだら Alaskapollack	さめ類 Sharks: よしきりざめ Great blue shark	さめ類 Sharks: ねずみざめ（もーかざめ） Salmon shark	さめ類 Sharks: あぶらつのざめ（あぶらざめ） Dog fish	さめ類 Sharks: その他のさめ類 Other sharks
1月以降の累積 Cumulative Total since Jan.,			44168	10029	5300	50261	3304	1317	6619	3652
魚種別千分率 ‰			31	3	4	13	3	1	1	2
全国総数 Grand Total			3268	419	480	1407	383	131	138	308
北海道 Hokkaido	総数 Total		90	90	454	1241	91	44	56	10
東北区 North-east region	総数 Sub Total		10	1	431	968	1	3	53	0
	宗谷 Soya		9	0	10	206		0	41	
	網走 Abashiri		0	0	32	679			7	0
	根室 Nemuro				388	81	1	3	4	
南区 South-region	総数 Sub Total		50	67	17	258	89	41	0	9
	釧路 Kushiro		0		10	154	87	39		8
	十勝 Tokachi				1					
	日高 Hidaka		9	0	1	2	1	1	0	1
	胆振 Iburi		22	0	3	95			0	
	渡島 Oshima		18	66	0	5			0	
西区 West-region	総数 Sub Total		29	22	5	14			2	0
	留萌 Rumoe		7	0		3			0	0
	石狩 Ishikari		0							
	後志 Shiribeshi		20	7	4	11			1	0
	檜山 Hiyama		0	13	0				0	
太平洋 Pacific Ocean	総数 Total		995	157	22	75	269	83	69	114
北区 North-region	総数 Sub Total		300	85	22	75	240	79	69	45
	青森 Aomori		188	1	4	59	46	18	1	4
	岩手 Iwate		74	48	2	8	80	25	1	20
	宮城 Miyagi		30	27	14	7	112	35	0	19
	福島 Fukushima		4	1	0				64	1
	茨城 Ibaragi		3	5					0	0
中区 Middle-region	総数 Sub Total		556	56			27	2		45
	千葉 Chiba		198	9			0	0		25
	東京 Tōkyō		6	0			25	0		6
	神奈川 Kanagawa		97	16			1	0		5
	静岡 Shizuoka		207	5			0	1		1
	愛知 Aichi		5	5						1
	三重 Mie		40	19			0			2
南区 South-region	総数 Sub Total		137	15			1	1		24
	和歌山 Wakayama		16	1			0			0
	徳島 Tokushima		7	3				0		0
	高知 Kōchi		49	3			0			2
	愛媛 Ehime		19	1			0	0		6
	大分 Ōita		9	6						0
	宮崎 Miyazaki		36	0			0	0		13
日本海 Japan Sea	総数 Total		477	106	3	91	1	2	12	95
北区 North-region	総数 Sub Total		32	91	3	91	1	2	3	5
	青森 Aomori		2	0		0	1	2		1
	秋田 Akita		4	9	0	22			0	0
	山形 Yamagata		0	3	0	4			1	0
	新潟 Niigata		17	49	2	56		0	1	0
	富山 Toyama		4	22	0	7			0	0
	石川 Ishikawa		2	4		0			0	1
西区 West-region	総数 Sub Total		445	15	0				9	89
	福井 Fukui		11	7					0	1
	京都 Kyōto		1	1	0				1	0
	兵庫 Hyogo		0	0					0	1
	鳥取 Tottori		7	0					0	0
	島根 Shimane		75	2					7	10
	山口 Yamaguchi		347	3						76
東支那海区 East-china-region	総数 Total		1685	7			20		0	84
	福岡 Fukuoka		503	0						17
	佐賀 Saga		86							0
	長崎 Nagasaki		914	5					0	32
	熊本 Kumamoto		15	0						3
	鹿児島 Kagoshima		165	1			20			30
瀬戸内海区 Seto Inland Sea-region	総数 Total		20	57			0	0		3
	和歌山 Wakayama		8	5						0
	大阪 Ōsaka			0			0			0
	兵庫 Hyogo		0	21						
	岡山 Okayama			0						
	広島 Hiroshima			0						0
	山口 Yamaguchi		0	8				0		0
	徳島 Tokushima		10	3			0			0
	香川 Kagawa			2						
	愛媛 Ehime		0	14						0
	福岡 Fukuoka									
	大分 Ōita		0	1						1

県別統計 (9月)－(続)

SPECIES AND PREFECTURE (Sep.)－(continued)

漁獲量単位：千 貫
Unit of catch: 1,000kan(=3.75metric tons)

魚種 Species / 府県 Prefecture	Fishes									
	たい類 Sea breams				ひらめ・かれい類 Halibuts and flounders					
	まだい Red sea bream	ちだい Crimson tai	きだい (れんこだい) Yellow sea bream	くろだい (ちぬ) Black sea bream	ひらめ Bastard halibut	まがれい Flat fish	あぶらがれい Arrow-toothed halibut	そうはちがれい "Sohachigarei"	めいたがれい Frog flounder	
1月以降の累積	3933	425	2084	646	2099	1596	1487	1663	273	
魚種別千分率	3	1	3	0	0	1	0	4	0	
全国総数	386	120	365	103	103	138	60	465	39	
総数	0		0		29	78	13	409	12	
総数					0	60	6	205		
宗谷					0	46		130		
網走					0	7	6	65		
根室						6		9		
総数			0		7	0	5	94	12	
路釧			0				0	74		
十勝						0		2	6	
日高					0	0	2	5	6	
振胆					0	0	3	11		
渡島					6		0			
総数	0				21	17	0	109		
留萌					6	8		6		
石狩					0					
後志	0				15	9	0	102		
桧山	0									
総数	56	16	4	9	52	22	44	6	6	
総数	3	2		0	35	20	44	6	2	
森	0				5	2	28	3		
手岩	0				6	0	1	2	0	
城宮	0			0	8	15	14		2	
島福	1				2	1			0	
城茨	0	2		0	12	0			0	
総数	32	4	0	7	16	1			3	
葉千	11			1	7	0			2	
京東	0		0	1						
川神奈	4	0		1	0	1			0	
岡静	3		0	0	0					
知愛	5	0		1	7				0	
重三	7	3		0	0					
総数	21	9	4	1	0	0			0	
歌和	0	0	0	0						
山徳	0	0	0		0	0				
島高	1	3	0	0		0				
知愛	10	4	2	0	0				0	
媛大	5	0		0	0					
分宮	2	1	0	0	0					
総数	122	83	72	6	16	21	2	48	18	
総数	69	49	5	3	15	15	1	6	0	
森青	0				0			0	0	
田秋	4			0	3					
形山	0	8			2	0		0		
潟新	4	24		0	7	7	0	3		
山富	3			0	0	0	0	1		
川石	56	15	5	1	1	7	1	1		
総数	92	34	66	3	1	5	0	42	18	
福井	11	0	0	0	0					
都京	2			0	0	0				
庫兵	0	2	0	0		1	0	8		
取鳥	5	12	0	1	0	0		32	0	
根島	15	12	26	0	0			0	9	
口山	17	5	39	0	0	3			8	
総数	98	21	286	12	1					
岡福	46	5	89	1	0					
賀佐	18	0	0	0	0					
崎長	22	13	194	3	1					
本熊	7	0	0	5	0					
島児	3	2	2	1	0					
総数	107	0	1	74	3	16			1	
山和	5	0	1	0		8				
阪大				2		2				
庫兵	5			1	0				0	
山岡	1			9		0				
島広	19			22	0					
口山	34			9	0	0				
島徳	0			0	0	0			0	
川香	2			20	1					
媛愛	31	0		4		2			0	
岡福	0			1						
分大	6	0	0	2	0	0				

I－10 魚種別府

STATISTICS BY FISH

大海区 / 魚種 Species	府県 Regions / Prefecture	魚 かれい・ひらめ類 Halibuts and flounders むしがれい Roundnose flounder	かれい・ひらめ類 あかがれい Flathead flounder	かれい・ひらめ類 ばばがれい Slime flounder	かれい・ひらめ類 その他のかれい類 Other flounders	さわら Spanish mackerel	ほっけ Atka mackerel	あじ類（まあじ、むろあじを含む） Horse mackerel	とびうお Flying fish
1月以降の累積 Cumulative Total since Jan.,		673	1371	1901	12758	566	25302	43921	1971
魚種別千分率 ‰		1	1	1	17	0	15	47	0
全国総数 Grand Total		139	146	207	1857	68	1606	4953	100
北海道 Hokkaidō	総数 Total	6	123	159	1260	0	1603	10	
北海道 Hokkaidō	東北区 North-east-region 総数 Sub Total		112	119	614		992		
北海道 Hokkaidō	東北区 North-east-region 宗谷 Soya		70	83	351		231		
北海道 Hokkaidō	東北区 North-east-region 網走 Abashiri		42		183		760		
北海道 Hokkaidō	東北区 North-east-region 根室 Nemuro			35	78		0		
北海道 Hokkaidō	南区 South-region 総数 Sub Total	6	1	39	175		8	10	
北海道 Hokkaidō	南区 South-region 釧路 Kushiro			29	132		2	0	
北海道 Hokkaidō	南区 South-region 十勝 Tokachi		0	4	7				
北海道 Hokkaidō	南区 South-region 日高 Hidaka	6	0	3	4		0	5	
北海道 Hokkaidō	南区 South-region 胆振 Iburi		1	1	18		0	4	
北海道 Hokkaidō	南区 South-region 渡島 Oshima				12		6	0	
北海道 Hokkaidō	西区 West-region 総数 Sub Total		8	0	470	0	602	0	
北海道 Hokkaidō	西区 West-region 留萌 Rumoe		1		53	0	10		
北海道 Hokkaidō	西区 West-region 石狩 Ishikari				1				
北海道 Hokkaidō	西区 West-region 後志 Shiribeshi		6	0	411		461	0	
北海道 Hokkaidō	西区 West-region 檜山 Hiyama				4		129		
太平洋 Pacific Ocean	総数 Total	36	6	28	219	39	2	1740	42
太平洋 Pacific Ocean	北区 North-region 総数 Sub Total	36	6	28	143	0	2	89	0
太平洋 Pacific Ocean	北区 North-region 青森 Aomori	2	2	13	39		2	6	
太平洋 Pacific Ocean	北区 North-region 岩手 Iwate	0	1	7	21		0	15	
太平洋 Pacific Ocean	北区 North-region 宮城 Miyagi	15	1	6	72		0	46	
太平洋 Pacific Ocean	北区 North-region 福島 Fukushima	0			8			3	
太平洋 Pacific Ocean	北区 North-region 茨城 Ibaragi	17	0	1	1	0		18	0
太平洋 Pacific Ocean	中区 Middle-region 総数 Sub Total	0			68	19		1112	33
太平洋 Pacific Ocean	中区 Middle-region 千葉 Chiba	0			4	2		509	23
太平洋 Pacific Ocean	中区 Middle-region 東京 Tokyo				1	0		37	7
太平洋 Pacific Ocean	中区 Middle-region 神奈川 Kanagawa				0	1		91	0
太平洋 Pacific Ocean	中区 Middle-region 静岡 Shizuoka	0			0	4		309	1
太平洋 Pacific Ocean	中区 Middle-region 愛知 Aichi				44	6		29	
太平洋 Pacific Ocean	中区 Middle-region 三重 Mie				16	5		134	1
太平洋 Pacific Ocean	南区 South-region 総数 Sub Total		0		7	20		537	9
太平洋 Pacific Ocean	南区 South-region 和歌山 Wakayama		0		0	0		93	9
太平洋 Pacific Ocean	南区 South-region 徳島 Tokushima				0	0		57	0
太平洋 Pacific Ocean	南区 South-region 高知 Kōchi				0	14		71	2
太平洋 Pacific Ocean	南区 South-region 愛媛 Ehime				4	0		162	
太平洋 Pacific Ocean	南区 South-region 大分 Ōita				0	2		55	
太平洋 Pacific Ocean	南区 South-region 宮崎 Miyazaki				2	3		96	5
日本海 Japan Sea	総数 Total	96	17	19	248	11	0	907	0
日本海 Japan Sea	北区 North-region 総数 Sub Total	20	8	5	108	0	0	35	
日本海 Japan Sea	北区 North-region 青森 Aomori	〃1			0	0			
日本海 Japan Sea	北区 North-region 秋田 Akita				20			7	
日本海 Japan Sea	北区 North-region 山形 Yamagata	0	0	0	10		0	0	
日本海 Japan Sea	北区 North-region 新潟 Niigata	6	1	0	18	0	0	12	
日本海 Japan Sea	北区 North-region 富山 Toyama		4	2	2	0	0	4	
日本海 Japan Sea	北区 North-region 石川 Ishikawa	12	2	2	56			10	
日本海 Japan Sea	西区 West-region 総数 Sub Total	75	9	14	140	11		871	0
日本海 Japan Sea	西区 West-region 福井 Fukui		6	0	1	6		6	0
日本海 Japan Sea	西区 West-region 京都 Kyoto				18	0		6	0
日本海 Japan Sea	西区 West-region 兵庫 Hyogo	2		13	17			2	
日本海 Japan Sea	西区 West-region 鳥取 Tottori	21	2		7	1		49	
日本海 Japan Sea	西区 West-region 島根 Shimane	44			66	1		573	0
日本海 Japan Sea	西区 West-region 山口 Yamaguchi	7			30	0		232	0
東支那海区 East-china-region	総数 Total				102	8		2015	58
東支那海区 East-china-region	福岡 Fukuoka				36	0		29	
東支那海区 East-china-region	佐賀 Saga				0			67	0
東支那海区 East-china-region	長崎 Nagasaki				64	1		1672	56
東支那海区 East-china-region	熊本 Kumamoto				0			112	
東支那海区 East-china-region	鹿児島 Kagoshima				0	6		133	0
瀬戸内海区 Seto Inland Sea-region	総数 Total	0			26	8		280	0
瀬戸内海区 Seto Inland Sea-region	和歌山 Wakayama	0				0		41	
瀬戸内海区 Seto Inland Sea-region	大阪 Ōsaka				2	2		31	
瀬戸内海区 Seto Inland Sea-region	兵庫 Hyogo				2			32	
瀬戸内海区 Seto Inland Sea-region	岡山 Okayama				3	0		0	
瀬戸内海区 Seto Inland Sea-region	広島 Hiroshima				7	0		1	
瀬戸内海区 Seto Inland Sea-region	山口 Yamaguchi				0			17	
瀬戸内海区 Seto Inland Sea-region	徳島 Tokushima				6	0		60	
瀬戸内海区 Seto Inland Sea-region	香川 Kagawa				0	1		69	0
瀬戸内海区 Seto Inland Sea-region	愛媛 Ehime				2	2		15	
瀬戸内海区 Seto Inland Sea-region	福岡 Fukuoka							1	
瀬戸内海区 Seto Inland Sea-region	大分 Ōita							8	

県別統計 (9月)－(続)

SPECIES AND PREFECTURE (Sep.)－(continued)

漁獲量単位：千貫
Unit of catch: 1,000kan(=3.75metric tons)

さんま Saury-pike	ぼら Mullet	さけ・ます類 Salmons & trouts: さけ Salmon	さけ・ます類 Salmons & trouts: ます(さくらます) Cherry-salmon	はも Sharp toothed eel	すずき Common sea-bass	たちうお Hairtail	にべ・ぐち類 Croakers: いしもち(しろぐち) White croaker	にべ・ぐち類 Croakers: きぐち Yellow croaker	魚種 Species / 府県 Prefecture
類 Fishes									
13916	1472	1585	4662	4258	829	3988	3747	6521	1月以降の累積
112	2	3	1	4	1	1	1	9	魚種別千分率
11848	247	367	186	449	149	200	179	1042	全国総数
2643	0	366	186	2	6				総数
726	0	256	185						総数
2		56	8						宗谷
0	0	76	164						網走
723		122	13						根室
1916		79	0	2	0				総数
1677		22	0						釧路
22		52							十勝
7		2	0	0	0				日高
		0	0	1	0				胆振
8		0	0	0	0				渡島
		31	0		6				総数
		8			6				留萌
		14							石狩
		8	0						後志
9205	81	0	0	61	63	14	4	0	総数
8493	0	0	0	15	19	0	0		総数
174		0			0				青森
1628		0	0		4				岩手
5588	0	0	0		10		0		宮城
364				3	1		0		福島
737				11	2	0	0		茨城
712	76			32	43	0	3		総数
308	6			29	11		0		千葉
	3				11		0		東京
40	0				1	0	0		神奈川
358	11			0	0	0	0		静岡
	38			1	12		0		愛知
25	15			1	4	0			三重
	4			13	0	13	1	0	総数
	0			0	0	6	0		和歌山
	0			1		4	0		徳島
	0			0	1				高知
	0			4	0	0	0		愛媛
	3			0					大分
	0			5	0	1	0	0	宮崎
	12	0	0	96	19	36	104	604	総数
	1	0	0	0	6	2	2		総数
		0			0				青森
		0			0		0		秋田
	0	0			0		0		山形
	0	0	0	0	0	1	1		新潟
	0				0	1	0		富山
	0			0	3		0		石川
	11			95	13	33	101	604	総数
	0			0	1				福井
	0			0	2	0			京都
	0			0	0				兵庫
	7			0	2				鳥取
	3			0	2				島根
	0			94	2	33	101	604	山口
	43			134	7	70	57	435	総数
	5			79	4	46	29	289	福岡
	14				0			1	佐賀
	6			46	0	17	25	140	長崎
	14			7	1	4	2	1	熊本
	2			0		0			鹿児島
	110			155	53	76	13	4	総数
	1			25		3	0		和歌山
	6			5	7				大阪
	6			50	5		0		兵庫
	21			8	16		1	4	岡山
	17			6	9		1		広島
	17			20	3		0		山口
	0			14	0	6	5		徳島
	22			15	4	68	3		香川
	5			3	2	0	0	0	愛媛
	6			3	2		0		福岡
	5			1	1	0		0	大分

I－10 魚種別府
STATISTICS BY FISH

大海区 Regions	府県 Prefecture	魚種 Species	魚							
			にべぐち類 Croakers		えい類 Skates and rays		ほうぼう・かながしら類 Gurnards		はたはた	えそ類
			くろぐち Black croaker	にべ Other Croakers	あかえい Whip ray	その他のえい Other Skates & rays	ほうぼう Gurnard	かながしら Red gurnard	Sand fish	Lizard fish
1月以降の累積 Cumulative Total since Jan.,			2177	1207	253	3085	456	4067	1075	3391
魚種別千分率 ‰			0	0	0	1	0	3	1	5
全国総数 Grand Total			87	22	22	210	45	381	144	579
北海道 Hokkaido	計	数 Total			0	13		6	43	
	東北区 North-east region	総数 Sub Total				13			2	
		宗谷 Soya				4				
		網走 Abashiri				5			2	
		根室 Nemuro				2				
	南区 South-region	総数 Sub Total				0		0	20	
		釧路 Kushiro							20	
		十勝 Tokachi								
		日高 Hidaka				0			0	
		胆振 Iburi								
		渡島 Oshima				0		0		
	西区 West-region	総数 Sub Total			0			5	19	
		留萌 Rumoe			0					
		石狩 Ishikari								
		後志 Shiribeshi						5	19	
		桧山 Hiyama								
太平洋 Pacific Ocean	計	数 Total	0	0	8	21	21	50	2	43
	北区 North-region	総数 Sub Total		0	0	16	1	11	2	
		青森 Aomori				1		3	1	
		岩手 Iwate				1		0		
		宮城 Miyagi				7	0	1	0	
		福島 Fukushima				2	0	0		
		茨城 Ibaragi		0	0	3	0	5		
	中区 Middle-region	総数 Sub Total		0	5	4	15	5		4
		千葉 Chiba		0	3	2	13	0		
		東京 Tokyo			0					
		神奈川 Kanagawa			0	0	0	0		
		静岡 Shizuoka			0	0	0			1
		愛知 Aichi				1	2	3		3
		三重 Mie				0	0	1		0
	南区 South-region	総数 Sub Total	0	0	3	1	4	33	0	38
		和歌山 Wakayama			0	0	0		0	0
		徳島 Tokushima			0	0	0	1		2
		高知 Kōchi				0	0	1		3
		愛媛 Ehime			2	0	3	29		24
		大分 Ōita	0	0	0	0				1
		宮崎 Miyazaki	0	0	0	0	0	0		7
日本海 Japan Sea	総	数 Total	10	13	7	96	21	187	98	56
	北区 North-region	総数 Sub Total			1	4	13	21	98	0
		青森 Aomori			0	0		1	0	
		秋田 Akita			0	1	0	10	32	
		山形 Yamagata			0	0	1	0	35	
		新潟 Niigata			0	1	2	1	24	
		富山 Toyama			0		0	0	5	
		石川 Ishikawa			0	1	6	5	0	0
	西区 West-region	総数 Sub Total	10	13	5	91	8	165	0	55
		福井 Fukui			0	0	0	1		0
		京都 Kyoto			0	0	0	0		0
		兵庫 Hyogo			1		0	6	0	
		鳥取 Tottori			1	2	0	7	0	0
		島根 Shimane			0	20	5	54		9
		山口 Yamaguchi	10	13	2	69	1	95		45
東支那海区 East-china-region	総	数 Total	74	8	0	73	1	134		414
		福岡 Fukuoka	55	6	0	31	0	37		179
		佐賀 Saga				0		0		0
		長崎 Nagasaki	18	2	0	40	0	97		228
		熊本 Kumamoto				1				1
		鹿児島 Kagoshima		0	0	0	0			4
瀬戸内海区 Seto Inland Sea-region	総	数 Total	2	0	5	5	0	3		65
		和歌山 Wakayama			0		0	1		19
		大阪 Ōsaka			1	0				1
		兵庫 Hyogo	0		0	0				9
		岡山 Okayama	1			0				3
		広島 Hiroshima			0	0				3
		山口 Yamaguchi			0	1				6
		徳島 Tokushima		0	0	0				9
		香川 Kagawa		0	1	0				3
		愛媛 Ehime			1	0				6
		福岡 Fukuoka				0				0
		大分 Ōita	0		0	0		1		2

県別統計 (9月)－(続)

SPECIES AND PREFECTURE (Sep.)－(continued)

漁獲量単位：千貫
Unit of catch: 1,000kan(=3.75metric tons)

魚類 Fishes							貝類 Shell fishes		魚種 Species / 府県 Prefecture
にぎす "Nigisu"	めぬけ Coral rock fish	きちじ Rock fish	いぼだい(しず) Butter fish	しいら Dolphin	いかなご Sand lance	その他の魚類 Other fishes	総数 Total	あわび Abalone	
647	2513	3818	613	1206	17182	47624	38457	784	1月以降の累積
2	2	3	1	3	0	57	43	0	魚種別千分率
283	231	347	139	401	23	6085	4561	55	全国総数
	32	129			23	1402	599	6	総数
	0	14			23	555	501		総数
					19	84	71		谷
		14			3	406	269		網走
	0					64	159		根室
	31	112				224	81	0	総数
	15	92				103			釧路
						37	1		十勝
	9	2				22	16		高
	4	17				37	43		振
	1	0				24	20	0	胆渡島
	0	1				623	17	6	総数
		1				30	8		留萌
						1			石狩
	0					575	7	5	後志
						16	1	1	檜山
40	196	215	12	91		1439	2406	30	総数
3	198	215		5		314	96	0	総数
	165	26				26	43	0	森
	5	27		0		46	0		手
0	27	139		1		150	25		岩
3	0	21		0		57	3	0	宮
				3		34	24		福島
									茨城
36		0	5	9		752	2295	25	総数
		0	0	1		130	874	11	千葉
				0		47	484	0	東京
			2	2		56	171	1	神奈川
0				2		82	24	2	静岡
14			1			324	461		愛知
21			0	3		111	257	9	三重
			7	75		372	14	4	総数
				0		28	0	0	和歌山
			0	10		17	5	2	徳島
			6	49		98	0	0	高知
			0			144	3	0	愛媛
				0		17	3	1	大分
			0	14		65	0	0	宮崎
243	0	3	8	228		1072	57	7	総数
61		3		21		319	25	1	総数
				0		16	0		青森
0				0		42	0	0	秋田
				0		19	5		山形
45		3		6		109	2	0	新潟
3				6		22	1	0	富山
12				8		109	14	1	石川
181	0		8	206		752	32	5	総数
9				21		18	0	0	福井
12	0			1		22	4	0	都京
102				16		17	0	0	府兵庫
40				45		47	0	0	県取
17				93		195	11	3	鳥根
			8	27		451	15	2	島口
			93	79		1401	1239	9	総数
			52	7		594	814	0	福岡
						62	34	0	佐賀
			40	67		594	10	5	長崎
				3		72	287	0	熊本
				1		78	92	2	鹿児島
			25	3		768	258	1	総数
			18			64	0	0	和歌山
			0			69	22		大阪
						114	14		兵庫
			1			74	59		岡山
						74	23		広島
						97	16		山口
			1			17	1	0	徳島
			3	3		139	5		香川
						61	39	1	愛媛
						22			福岡
			0			31	74		大分

I－10 魚種別府

STATISTICS BY FISH

大海区 Regions	府県 Prefecture	魚種 Species	貝類 Shell fishes							
			さざえ Common spiny whelk	かき Oyster	はまぐり Hard clam	あさり Short necked clam	ほっきがい Hen clam	ほたてがい Common scallop	いたやがい Bay scallop	その他の貝類 Other shell fishes
1月以降の累積 Cumulative Total since Jan.,			925	493	2247	17184	1370	2884	321	12246
魚種別千分率 ‰			1	0	2	25	1	4	0	7
全国総数 Grand Total			117	4	214	2715	145	444	71	792
北海道 Hokkaido	総数 Total					5	137	441		8
東北区 North-east region	総数 Sub Total					5	53	440		1
	宗谷 Soya						0	71		
	網走 Abashiri							269		
	根室 Nemuro					5	52	99		1
南区 South-region	総数 Sub Total						75	0		4
	釧路 Kushiro						1			0
	十勝 Tokachi						16			0
	日高 Hidaka						39	0		3
	胆振 Iburi						18	0		1
	渡島 Oshima									
西区 West-region	総数 Sub Total						8			2
	留萌 Rumoe						8			
	石狩 Ishikari									
	後志 Shiribeshi						0			2
	桧山 Hiyama									
太平洋 Pacific Ocean	総数 Total		73	3	140	1585	8	3	0	562
北区 North-region	総数 Sub Total			0	18	0	8	3		65
	青森 Aomori							3		40
	岩手 Iwate						5			
	宮城 Miyagi				0	0	1			23
	福島 Fukushima						2			0
	茨城 Ibaragi			0	17		3			2
中区 Middle-region	総数 Sub Total		65	3	121	1584			0	494
	千葉 Chiba		8	0	55	655				143
	東京 Tōkyō		3	2	35	300				141
	神奈川 Kanagawa		4	0	6	136				20
	静岡 Shizuoka		20		0	1				1
	愛知 Aichi			0	6	454				20
	三重 Mie		28	0	17	33			0	167
南区 South-region	総数 Sub Total		7	0	0	0				1
	和歌山 Wakayama		0							0
	徳島 Tokushima		2							0
	高知 Kōchi			0		0				0
	愛媛 Ehime		2							
	大分 Ōita		1		0	0				
	宮崎 Miyazaki		0		0					0
日本海 Japan Sea	総数 Total		32	1	3	4			3	4
北区 North-region	総数 Sub Total		9	1	3	2			3	2
	青森 Aomori		0							
	秋田 Akita		0							
	山形 Yamagata		5	0						0
	新潟 Niigata		2							0
	富山 Toyama		0	0						1
	石川 Ishikawa		1	1	3	2			3	0
西区 West-region	総数 Sub Total		22	0	0	2			0	1
	福井 Fukui		0							0
	京都 Kyōto		0			2				1
	兵庫 Hyogo		0							
	鳥取 Tottori		0	0	0					0
	島根 Shimane		8		0					0
	山口 Yamaguchi		12						0	0
東支那海区 East-china-region	総数 Total		3		17	994			68	147
	福岡 Fukuoka		0			691				122
	佐賀 Saga		0			27				6
	長崎 Nagasaki		2							2
	熊本 Kumamoto		0		16	268				1
	鹿児島 Kagoshima				0	7			68	13
瀬戸内海区 Seto Inland Sea region	総数 Total		7		53	125				69
	和歌山 Wakayama									0
	大阪 Ōsaka					10				11
	兵庫 Hyogo		0		0	11				1
	岡山 Okayama				2	25				32
	広島 Hiroshima				0	3				19
	山口 Yamaguchi		0			16				
	徳島 Tokushima		0			0				0
	香川 Kagawa					5				
	愛媛 Ehime		6		2	28				0
	福岡 Fukuoka									
	大分 Ōita				47	24				2

県別統計 (9月)－(続)

SPECIES AND PREFECTURE (Sep.)－(continued)

漁獲量単位：千貫
Unit of catch: 1,000kan(=3.75metric tons)

その他の水産動物 Other marine animals									魚種 Species / 府県 Prefecture
総数 Total	いか類 Squids		たこ	えび類 Shrimps and lobsters			かに類 Crabs		
	するめいか Common squid	その他のいか Other squids	Octopus	いせえび Spiny lobster	くるまえび Prawn or common shrimp	その他のえび類 Other shrimps & lobsters	たらばがに King crab	ずわいがに Red crab	
83150	47590	10012	6297	235	496	7116	1276	976	1月以降の累積
201	172	4	5	0	0	8	1	0	魚種別千分率
21458	16419	520	610	43	94	919	127	9	全国総数
14033	13324	4	184			19	126		総数
420	179		53			2	104		総数
245	125		21				22		宗谷
122	8		32			0	76		網走
52	44					2	5		根室
12098	11670	3	105			6	21		総数
1554	1177		81			5	19		釧路
2869	2866						1		十勝
902	893		8			0			函高
104	89		5			1			振島
6667	6643	3	10						胆渡
1514	1475	0	24			9			総数
15		0	8			6			青森
89	65	0	16			2			岩手
1410	1409		0						宮城
3291	2712	48	132	25	23	157			総数
2807	2602	21	76		3	32			総数
2377	2368		3			0			秋田
251	216	0	17			9			山形
115	12	0	27			21			福島
29	4	0	20		3	0			茨城
33	0	20	9			1			千葉
460	109	21	50	16	18	120			総数
98	53	4	7	7	3	9			東京
11	0			2	0	7			神奈川
43	22	0	1	1	0	0			静岡
45	30	2	0	0	0	8			愛知
209	1	11	23		13	82			三重
51	0	2	16	6	0	11			滋賀
25	0	5	3	6	1	5			総数
2	0	0	0	1	0	0			和歌山
4		0	0	3		0			徳島
1		0	0	0	0	0			高知
5	0	2	1	0	0	0			愛媛
6	0	0	1	0	1	2			大分
2		1	0	0	0	0			宮崎
2395	2015	265	32		2	53	0	9	総数
464	363	34	21		0	27		9	総数
235	231	0	1			2			青森
12		2	2			3			秋田
6	0	1	2		0	0		1	山形
84	47	14	4		0	5		8	新潟
91	81	1	0		0	8		0	富山
33	2	13	10			6			石川
1931	1652	231	11		2	26	0	0	総数
364	342	16	0			4			福井
65	55	7	0			0			京都
632	610	21	0			0			兵庫
363	336	17	1		1	2	0	0	鳥取
420	304	107	0			6		0	島根
85	1	60	6		0	11			岡山
697	366	124	30	17	32	82	0		総数
67		19	15		5	16			福岡
35	0	5	0		7	9			佐賀
516	364	93	6	12	2	26	0		長崎
66		3	5	1	16	29			熊本
12	1	1	3	3	0	0			鹿児島
1041	0	77	229	1	36	606			総数
31		2	1	0	2	24			和歌山
51		4	2		0	29			大阪
219		12	84	0	2	119			兵庫
110		8	10		1	79			岡山
93		4	35		3	36			広島
153		10	36		10	94			山口
34		2	1	0	0	20			徳島
127		22	23		2	76			香川
104		5	22	0	3	61			愛媛
44		3	4		5	14			福岡
70	0	0	6		2	46			大分

I—10 魚種別府

STATISTICS BY FISH

大海区 Regions	府県 Prefecture	魚種 Species	その他の水産動物 Other marine animals					藻		
			かに類 Crab		うに	なまこ	その他の水産動物 Other marine animals	総数 Total	こんぶ Kelp	わかめ "Wakame"
			がざみ Blue crab	その他のかに類 Other crabs	Sea urchin	Sea cucumber				
1月以降の累積 Cumulative Total since Jan.,			475	2344	1907	854	3566	62719	35133	12696
魚種別千分率 ‰			1	1	0	0	3	90	77	0
全国総数 Grand Total			134	154	84	0	339	9465	8202	11
北海道 Hokkaidō	総数 Total			47	77	0	248	7676	7575	1
東北区 North-east region	総数 Sub Total			16	63		0	1900	1828	
	宗谷 Soya			11	63			397	325	
	網走 Abashiri			4			0			
	根室 Nemuro							1502	1502	
南区 South-region	総数 Sub Total			31	10	0	248	4935	4915	1
	釧路 Kushiro			22			248	3249	3249	
	十勝 Tokachi			1				380	380	
	日高 Hidaka			0		0		697	692	
	胆振 Iburi			7	1			209	196	
	渡島 Oshima			0	9	0		399	397	1
西区 West-region	総数 Sub Total			0	3	0		840	832	
	留萌 Rumoe			0		0		360	357	
	石狩 Ishikari							307	307	
	後志 Shiribeshi			0	3	0		131	126	
	檜山 Hiyama							40	40	
太平洋 Pacific Ocean	総数 Total		61	48	9	0	74	1719	620	10
北区 North-region	総数 Sub Total		8	8	5	0	46	757	620	
	青森 Aomori			3	2		0	208	148	
	岩手 Iwate			3	0	0	3	366	338	
	宮城 Miyagi		8	0	0		43	180	133	
	福島 Fukushima			1	0					
	茨城 Ibaragi		0	0	1			0		
中区 Middle-region	総数 Sub Total		52	40	0		28	948		10
	千葉 Chiba		6	2			1	178		10
	東京 Tōkyō		1					236		
	神奈川 Kanagawa		2	0	0		13	37		
	静岡 Shizuoka		0	2				155		
	愛知 Aichi		41	21			13			
	三重 Mie			13				340		
南区 South-region	総数 Sub Total		0	0	0			14		
	和歌山 Wakayama			0	0			12		
	徳島 Tokushima							0		
	高知 Kōchi		0	0				0		
	愛媛 Ehime							0		
	大分 Ōita		0		0			0		
	宮崎 Miyazaki		0	0				0		
日本海 Japan Sea	総数 Total		1	11	0		0	77		
北区 North-region	総数 Sub Total		1	5			0	15		
	青森 Aomori			03				0		
	秋田 Akita			3						
	山形 Yamagata		0	0				5		
	新潟 Niigata		1	0			0	0		
	富山 Toyama		0	0				0		
	石川 Ishikawa		0	0				8		
西区 West-region	総数 Sub Total		0	5	0			62		
	福井 Fukui			0						
	京都 Kyoto									
	兵庫 Hyogo									
	鳥取 Tottori		0	2						
	島根 Shimane		0	0				62		
	山口 Yamaguchi			2	0					
東支那海区 East-china-region	総数 Total		4	27	1	0	10	8	5	
	福岡 Fukuoka		0	8	1		1			
	佐賀 Saga		0	11			0	5	5	
	長崎 Nagasaki		2	3	0		4			
	熊本 Kumamoto		0	4	0		3			
	鹿児島 Kagoshima		0	0		0		2		
瀬戸内海区 Seto Inland Sea-region	総数 Total		66	19			4	3		
	和歌山 Wakayama		0							
	大阪 Ōsaka		14				0			
	兵庫 Hyogo			0						
	岡山 Okayama		5	4			1			
	広島 Hiroshima		5	4			1			
	山口 Yamaguchi		0	0			0			
	徳島 Tokushima		0	7						
	香川 Kagawa		1	0						
	愛媛 Ehime		11	0						
	福岡 Fukuoka		14	1				2		
	大分 Ōita		12				1	0		

県別統計 (9月)－(続)

SPECIES AND PREFECTURE (Sep.)－(concluded)

漁獲量単位：千貫
Unit of catch: 1,000kan(=3.75metric tons)

類 Sea weeds						魚種 Species / 府県 Prefecture
あまのり Laver	てんぐさ Agar-agar	ぎんなんそう Buddha's ear	ほんだわら Horsetail tang	あらめ・かじめ Sea trumpet	その他の藻類 Other sea weeds	
30	4441	964	1147	639	7466	1月以降の累積
	5	0	0	3	3	魚種別千分率
	535	53	1	359	321	全国総数
	81	15			2	総数
	71	0				総数
	71	0				谷走室
						宗網根
	0	15			2	総数
						釧路
		2				十勝
		12			2	高振島
	0					日胆渡
	8					総数
	3					留萌狩志
	5					石後桧山
	444	37	1	342	262	総数
	36	37		0	62	総数
	0	37		0	22	森
	28					青岩手
	8				39	宮城島
					0	福秋城
	393		1	342	199	総数
	8				159	千葉
	236				0	東京
	7		1	27	1	神奈川
	139			15	0	静岡
	2			299	38	愛知重
	14				0	総数
	12					和歌山
	0					徳島
	0					高知
	0					愛媛
	0				0	大分
	0				0	宮崎
	8			16	52	総数
	6				6	総数
					0	青森
						秋田
					5	山形
					0	新潟
	0				0	富山
	8					石川
				16	45	総数
						福井
						京都
						兵庫
				16	45	鳥取
						島根
	0				2	総数
						岡山
						広島
						山口
	0				2	福岡
						佐賀
						長崎
						熊本
						鹿児島
	0				2	総数
						和歌山
						大阪
						兵庫
						岡山
						広島
						山口
						徳島
						香川
	0				1	愛媛
						福岡
					0	大分

I－11 魚種別府

STATISTICS BY FISH

大海区 Regions	府県 Prefecture	魚種 Species	府県別千分率 ‰	総数 Grand Total	魚 総数 Total	にしん Herring	いわし類 Sardines まいわし Pilchard	いわし類 Sardines うるめいわし Round herring	いわし類 Sardines かたくちいわし Anchovy	しらす Larval fish
1月以降の累積 Cumulative Total since Jan.,				926345	708625	72409	85443	11944	51822	4631
魚種別千分率 ‰				1000‰	732	0	96	14	46	2
全国総数 Grand Total			1000‰	125157	91767	68	12023	1783	5778	258
北海道 Hokkaido	総	数 Total	258	32264	14690	68	16		115	
北区 North-east region	総	数 Sub Total	77	9750	8731	0	0		1	
	宗谷	Soya	24	3094	2783	0			0	
	網走	Abashiri	41	5222	4894	0	0		0	
	根室	Nemuro	11	1433	1053					
南区 South-region	総	数 Sub Total	145	18233	2865	67	15		111	
	釧路	Kushiro	29	3741	1450	56				
	十勝	Tokachi	25	3172	149	10				
	日高	Hidaka	17	2237	308	0	1			
	胆振	Iburi	8	1086	552				32	
	渡島	Oshima	63	7993	403		14		78	
西区 West-region	総	数 Sub Total	34	4260	3293	0	0		3	
	留萌	Rumoe	3	441	396					
	石狩	Ishikari	0	41	40					
	後志	Shiribeshi	20	2602	2478	0			3	
	檜山	Hiyama	9	1194	378		0		0	
太平洋 Pacific Ocean	総	数 Total	429	53814	43218		1497	867	3112	139
北区 North-region	総	数 Sub Total	290	36306	28991		591	30	359	0
	青森	Aomori	87	7171	1956		536	11	79	
	岩手	Iwate	53	6740	5437		28	18	191	
	宮城	Miyagi	142	17790	17097		20		49	
	福島	Fukushima	19	2483	2426		5	0	0	
	茨城	Ibaragi	18	2120	2074		0		36	0
中区 Middle-region	総	数 Sub Total	100	12664	9455		9	17	2036	112
	千葉	Chiba	36	4561	3010		3	1	395	
	東京	Tokyo	8	1063	579					
	神奈川	Kanagawa	13	1799	1563		0	0	52	10
	静岡	Shizuoka	15	1988	1866		0	2	10	85
	愛知	Aichi	10	1303	801		1		246	16
	三重	Mie	15	1948	1634		3	13	1331	0
南区 South-region	総	数 Sub Total	38	4842	4771		896	819	716	26
	和歌山	Wakayama	1	200	188		2	2	2	6
	徳島	Tokushima	1	126	118			0	0	1
	高知	Kochi	6	852	839		10	61	82	16
	愛媛	Ehime	14	1809	1801		546	209	519	
	大分	Oita	3	477	463		256	13	75	0
	宮崎	Miyazaki	11	1377	1359		81	536	38	0
日本海 Japan Sea	総	数 Total	93	11636	10100		1386	411	38	10
北区 North-region	総	数 Sub Total	15	1897	1617		75	21	16	0
	青森	Aomori	0	112	45					
	秋田	Akita	1	222	197		3		3	
	山形	Yamagata	0	111	98		0	0		0
	新潟	Niigata	8	662	593		11	5	0	
	富山	Toyama	2	337	300		12	13	13	0
	石川	Ishikawa	3	450	383		47	2	0	
西区 West-region	総	数 Sub Total	77	9739	8483		1311	390	20	10
	福井	Fukui	3	412	233		24	2		
	京都	Kyoto	2	269	230		42	4	2	
	兵庫	Hyogo	7	932	608		0	0		
	鳥取	Tottori	14	1754	1529		219	163	3	
	島根	Shimane	25	3231	2873		833	157	1	
	山口	Yamaguchi	25	3136	3008		191	61	13	10
東支那海区 East-china-region	総	数 Total	180	22547	20345		9117	504	1107	0
	福岡	Fukuoka	28	3621	2814		113	53	72	
	佐賀	Saga	5	632	578		239	33	103	
	長崎	Nagasaki	114	14337	13289		7195	132	528	
	熊本	Kumamoto	18	2310	2077		1300	102	178	
	鹿児島	Kagoshima	13	1644	1564		268	181	223	0
瀬戸内海区 Seto Inland Sea-region	総	数 Total	39	4895	3213		4	0	1405	107
	和歌山	Wakayama	2	257	234				3	8
	大阪	Osaka	3	428	279		1		144	
	兵庫	Hyogo	6	816	625				338	
	岡山	Okayama	3	395	157				0	
	広島	Hiroshima	5	658	516			0	335	6
	山口	Yamaguchi	6	813	539		2		290	19
	徳島	Tokushima	2	251	177				22	70
	香川	Kagawa	2	359	202				18	2
	愛媛	Ehime	2	334	215				106	
	福岡	Fukuoka	1	152	45					
	大分	Oita	3	426	218				145	

県別統計 (10月)

SPECIES AND PREFECTURE (Oct.)

漁獲量単位：千貫
Unit of catch: 1,000kan(=3.75metric tons)

魚種 Species / 府県 Prefecture	類 Fishes								
	かつを類 Bonitoes		まぐろ類 Tunas				かじき類 Sword fishes		
	かつを Skipjack	そーだがつを Frigate mackerel	まぐろ (くろまぐろ) Blue fin tuna	びんなが Albacore	めばち Big-eyed tuna	きわだ Yellow fin tuna	まかじき Striped marlin	めかじき Broadbill swordfish	くろかわ (しろかわなを含む) Black marlin
1月以降の累積	16822	3416	3677	12737	6087	6699	769	1869	3118
魚種別千分率	13	3	1	0	4	5	0	2	3
全国総数	1625	427	235	52	573	702	96	310	488
総数	14	7	17		0	0	0	37	
総数 宗谷	0								
網走	0								
根室									
総数	3	0	7		0	0	0	37	
釧路			3		0	0	0	36	
十勝	0		1					1	
日高			0						
胆振	3		2					0	
総数	11	7	10						
渡島	7		0						
檜山	4								
留萌	5	7	10						
石狩	0								
後志									
檜山									
総数	1306	359	190	51	546	595	44	270	412
総数	995	32	46	2	8	72	23	254	1
青森		1	1		0	0	0	52	
岩手	294	4	17	2	3	6	14	81	0
宮城	697	18	24	0	4	66	9	120	0
福島	2	6	0					0	
茨城	1	0	2						
総数	261	106	135	45	514	505	16	14	410
千葉	29	34	10		0	0	0	0	0
東京	3	0	3	14	164	74	12	4	82
神奈川	22	28	41	26	302	331	2	3	312
静岡	200	35	78	3	45	98	0	5	16
愛知	0	0							
三重	3	7	1	0	1	0	0	0	
総数	51	221	9	4	23	16	3	1	1
和歌山	1	3	1	0	15	3	1	1	0
徳島	0	5	0	0	4	0			
高知	26	193	6	3	3	0	1	0	0
愛媛	3	13	0	0			0		
大分	3								
宮崎	15	4			0	13	0	0	0
総数	29	40	15	0	0	0	7		0
総数	9	17	8	0			0		0
鹿児島		7	3						
沖縄	5								
総数	2		0	0					
青森		2	1				0		
秋田		5	1				0		0
山形		2	2						
新潟									
富山	1								
石川	20	23	7	0	0	0	6		
総数		1	0	0			1		
福井	0	5	0	0	0	0	0		
都府		0	0				0		
京都	0	0		0					
兵庫	12	3	4		0	0	0		
鳥取	7	12	0				4		
島根									
山口									
総数	253	16	10		1	86	46	0	64
福岡	6						5		
佐賀	0								
長崎	68	7	4			0	29		1
熊本		1							
鹿児島	177	8	6		1	86	11	0	63
総数	20	2	0	0	25	20	0	0	11
和歌山	6	0	0						
大阪	0			0	25	20	0	0	11
兵庫		0							
岡山									
広島									
山口		2							
徳島									
香川	12								
愛媛									
福岡	0								
大分	0								

I－11 魚種別府
STATISTICS BY FISH

大海区 Regions	府県 Prefecture	魚種 Species	魚							
			さば（まさば、ごまさばを含む） Mackerel	ぶり（ひらまさ、かんぱちを含む） Yellow tail	たら類 Cods		さめ類 Sharks			
					たら Cod	すけそーだら Alaskapollack	よしきりざめ Great blue shark	ねずみざめ（もーかざめ） Salmon shark	あぶらつのざめ（あぶらざめ） Dog fish	その他のさめ類 Other sharks
1月以降の累積 Cumulative Total since Jan.,			47182	10730	5709	52305	3800	1484	7088	4082
魚種別千分率 ‰			24	5	3	16	3	1	3	3
全国総数 Grand Total			3014	700	409	2044	495	167	468	430
北海道 Hokkaido	総数 Total		197	196	366	1768	123	98	450	6
北海道 Hokkaido	東北区 North-east region	総数 Sub Total	8	1	336	1382		0	397	0
北海道 Hokkaido	東北区 North-east region	宗谷 Soya	5	1	22	292		0	165	0
北海道 Hokkaido	東北区 North-east region	網走 Abashiri	2	0	27	675			16	0
北海道 Hokkaido	東北区 North-east region	根室 Nemuro	0		265	215			215	
北海道 Hokkaido	南西区 South-west region	総数 Sub Total	167	12	21	323	123	98	17	6
北海道 Hokkaido	南西区 South-west region	釧路 Kushiro			1	211	123	97	0	5
北海道 Hokkaido	南西区 South-west region	十勝 Tokachi	0			1			1	
北海道 Hokkaido	南西区 South-west region	日高 Hidaka	21	1	3	20	0	0	5	0
北海道 Hokkaido	南西区 South-west region	胆振 Iburi	46	0	13	61			2	
北海道 Hokkaido	南西区 South-west region	渡島 Oshima	99	11	3	28			8	0
北海道 Hokkaido	西区 West-region	総数 Sub Total	21	182	8	62			35	0
北海道 Hokkaido	西区 West-region	留萌 Rumoe	5	0	1	3				0
北海道 Hokkaido	西区 West-region	石狩 Ishikari	3		0					0
北海道 Hokkaido	西区 West-region	後志 Shiribeshi	12	181	2	58			35	0
北海道 Hokkaido	西区 West-region	檜山 Hiyama	0		3					
太平洋 Pacific Ocean	総数 Total		1364	119	34	152	337	63	9	140
太平洋 Pacific Ocean	北区 North-region	総数 Sub Total	243	46	34	152	287	60	9	33
太平洋 Pacific Ocean	北区 North-region	青森 Aomori	101	1	11	126	41	19	4	3
太平洋 Pacific Ocean	北区 North-region	岩手 Iwate	105	33	3	15	121	26	0	11
太平洋 Pacific Ocean	北区 North-region	宮城 Miyagi	26	6	17	9	124	15	3	15
太平洋 Pacific Ocean	北区 North-region	福島 Fukushima	7	2	1				1	2
太平洋 Pacific Ocean	北区 North-region	茨城 Ibaragi	1	2					0	0
太平洋 Pacific Ocean	中区 Middle-region	総数 Sub Total	838	51			41	0	0	66
太平洋 Pacific Ocean	中区 Middle-region	千葉 Chiba	386	9			1	0		23
太平洋 Pacific Ocean	中区 Middle-region	東京 Tōkyō	21	0			33	0		16
太平洋 Pacific Ocean	中区 Middle-region	神奈川 Kanagawa	142	4			3			17
太平洋 Pacific Ocean	中区 Middle-region	静岡 Shizuoka	283	4			0	0		0
太平洋 Pacific Ocean	中区 Middle-region	愛知 Aichi	1	13						4
太平洋 Pacific Ocean	中区 Middle-region	三重 Mie	3	18			1	0	0	4
太平洋 Pacific Ocean	南区 South-region	総数 Sub Total	282	20			7	2		40
太平洋 Pacific Ocean	南区 South-region	和歌山 Wakayama	29	3			6			4
太平洋 Pacific Ocean	南区 South-region	徳島 Tokushima	5	2			0	0		0
太平洋 Pacific Ocean	南区 South-region	高知 Kōchi	92	9			0			5
太平洋 Pacific Ocean	南区 South-region	愛媛 Ehime	6	1						9
太平洋 Pacific Ocean	南区 South-region	大分 Ōita	7	3						0
太平洋 Pacific Ocean	南区 South-region	宮崎 Miyazaki	141	0			0	2		20
日本海 Japan Sea	総数 Total		723	274	8	123	1	3	8	84
日本海 Japan Sea	北区 North-region	総数 Sub Total	100	239	6	121	1	3	1	11
日本海 Japan Sea	北区 North-region	青森 Aomori	0	0	0	0	1	2		4
日本海 Japan Sea	北区 North-region	秋田 Akita	10	4	0	8				0
日本海 Japan Sea	北区 North-region	山形 Yamagata	5	5	0	2			0	0
日本海 Japan Sea	北区 North-region	新潟 Niigata	53	68	1	101		0	0	0
日本海 Japan Sea	北区 North-region	富山 Toyama	5	147	2	8			0	0
日本海 Japan Sea	北区 North-region	石川 Ishikawa	25	13	1	0			0	4
日本海 Japan Sea	西区 West-region	総数 Sub Total	622	34	2	1			7	72
日本海 Japan Sea	西区 West-region	福井 Fukui	12	6	0	0			0	1
日本海 Japan Sea	西区 West-region	京都 Kyōto	18	2	0				0	1
日本海 Japan Sea	西区 West-region	兵庫 Hyogo	19	0	0	0			3	0
日本海 Japan Sea	西区 West-region	鳥取 Tottori	454	0	1	0			0	2
日本海 Japan Sea	西区 West-region	島根 Shimane	87	8	0	0			1	21
日本海 Japan Sea	西区 West-region	山口 Yamaguchi	29	17						46
東支那海区 East-china-region	総数 Total		708	63			31	1		194
東支那海区 East-china-region	福岡 Fukuoka		19	2						44
東支那海区 East-china-region	佐賀 Saga		7					1		0
東支那海区 East-china-region	長崎 Nagasaki		438	58						78
東支那海区 East-china-region	熊本 Kumamoto		90	0						4
東支那海区 East-china-region	鹿児島 Kagoshima		153	2			31			65
瀬戸内海区 Seto Inland Sea-region	総数 Total		21	47			1	0	0	4
瀬戸内海区 Seto Inland Sea-region	和歌山 Wakayama		20	7						0
瀬戸内海区 Seto Inland Sea-region	大阪 Osaka			0			1			1
瀬戸内海区 Seto Inland Sea-region	兵庫 Hyogo			21						
瀬戸内海区 Seto Inland Sea-region	岡山 Okayama			0						
瀬戸内海区 Seto Inland Sea-region	広島 Hiroshima			0						
瀬戸内海区 Seto Inland Sea-region	山口 Yamaguchi			6				0		0
瀬戸内海区 Seto Inland Sea-region	徳島 Tokushima	0		6			0		0	0
瀬戸内海区 Seto Inland Sea-region	香川 Kagawa	0		0						0
瀬戸内海区 Seto Inland Sea-region	愛媛 Ehime	0		3						
瀬戸内海区 Seto Inland Sea-region	福岡 Fukuoka			0						0
瀬戸内海区 Seto Inland Sea-region	大分 Ōita			0						1

県別統計 (10月)－(続)

SPECIES AND PREFECTURE (Oct.)－(continued)

漁獲量単位：千貫
Unit of catch: 1,000kan(=3.75metric tons)

類 Fishes									魚種 Species / 府県 Prefecture
たい類 Sea breams				ひらめ・かれい類 Halibuts and flounders					
まだい Red sea bream	ちだい Crimson tai	きだい (れんこだい) Yellow sea bream	くろだい (ちぬ) Black sea bream	ひらめ Bastard halibut	まがれい Flat fish	あぶらがれい Arrow-toothed halibut	そうはちがれい "Sohachigarei"	めいたがれい Frog flounder	
4336	548	2438	751	2205	1787	1678	2225	331	1月以降の累積
3	0	2	0	0	1	1	4	0	魚種別千分率
402	122	354	104	106	190	190	562	56	全国総数
0		0		20	84	41	488	29	総数
				0	72	0	266		総数
					51		249		宗谷
				0	19	0	10		網走
					1		5		根室
0		0		7	1	40	147	29	総数
		0				1	32		釧路
					0		5	4	十勝
				0	0	10	39	19	日高
0				0	0	27	64	5	胆振
				6		1	5		渡島
0				12	10		74		総数
				5	2		17		留萌
				0					石狩
0				6	7		57		後志
									桧山
63	20	10	12	58	31	146	18	5	総数
9	6			33	28	146	18	2	総数
1				2	1	66	17		青森
1	0			2	0	1	1		岩手
0				11	22	57		1	宮城
1	0			6	4			0	福島
4	6			10	0			0	茨城
34	2	0	10	24	2			2	総数
15		0	1	11	0			2	千葉
0		0	1						東京
3		0	1	1	1			0	神奈川
4		0	1	0					静岡
6	2	0	3	7					愛知
5	0		1	3					三重
19	12	10	1	0	0			0	総数
0	0	0	0		0				和歌山
2	0	0	0	0	0				徳島
3	6	6	0	0	0				高知
7	3	2	0						愛媛
3	0		0	0				0	大分
2	1	0	0	0					宮崎
142	64	101	6	20	59	2	55	22	総数
53	34	0	3	17	21	2	6	0	総数
1				0			0	0	
23	0		0	7					青森
1	12			1	0	0			秋田
4	14		0	4	6	0	2		山形
1			0	1	0		2		新潟
21	7	0	2	0	14	1	0		富山
88	30	100	2	3	37	0	48	21	総数
11	2	3	0	0	0				福井
3	0		0	0	0		1		京都
1	2	0	0	0	31	0	19		兵庫
11	3	3	0	0			26	0	鳥取
19	17	34	0	0			1	9	島根
39	4	58	0	1	5			11	山口
104	36	240	20	4	0				総数
50	2	76	1	2	0				福岡
3	20	0	7	0					佐賀
36	10	160	5	1	0				長崎
7	1	0	5	0					熊本
4	1	3	0	0	0				鹿児島
92	0	0	66	3	15			1	総数
6		0	0	0	8				
0			0		2				和歌山
6	0		2	0				0	大阪
1			9		0				兵庫
16			18	0					岡山
28	0		8	0	0				広島
1			0	0	0			0	山口
3			21	1					徳島
21			3	0	3			0	香川
0			0		0				愛媛
7		0	1	0	1				福岡
									大分

I－11 魚種別府

STATISTICS BY FISH

大海区 Regions	府県 Prefecture	魚種 Species	魚							
			かれい・ひらめ類 Halibuts and flounders				さわら Spanish mackerel	ほっけ Atka mackerel	あじ類（まあじ，むろあじを含む） Horse mackerel	とびうお Flying fish
			むしがれい Roundnose flounder	あかがれい Flathead flounder	ばばがれい Slime flounder	その他のかれい類 Other flounders				
1月以降の累積 Cumulative Total since Jan.,			861	1532	2165	14623	674	29018	50372	2065
魚種別千分率 ‰			1	1	2	14	0	29	51	0
全国総数 Grand Total			187	161	263	1665	108	3716	6450	93
北海道 Hokkaido	総数 Total		9	86	92	1072		3709	20	
北区 North-region	総数 Sub Total			48	30	466		2118		
	宗谷 Soya			36	19	265		897		
	網走 Abashiri			12		149		1220		
	根室 Nemuro				10	52		0		
南区 South-region	総数 Sub Total		9	30	61	196		13	20	
	釧路 Kushiro				24	75		3		
	十勝 Tokachi			0	3	17		0		
	日高 Hidaka		9	2	18	14		0	15	
	胆振 Iburi			27	10	49		0	1	
	渡島 Oshima			0	5	40		8	3	
西区 West-region	総数 Sub Total			7	0	410		1576	0	
	留萌 Rumoe			1		62		101		
	石狩 Ishikari									
	後志 Shiribeshi			6	0	339		1126	0	
	檜山 Hiyama					7		348		
太平洋 Pacific Ocean	総数 Total		43	7	47	330	43	4	1549	58
北区 North-region	総数 Sub Total		41	7	47	262	0	4	69	0
	青森 Aomori		3	0	18	82		4	3	
	岩手 Iwate		0	1	8	14		0	44	
	宮城 Miyagi		23	3	17	156	0	0	17	
	福島 Fukushima		0			8			3	
	茨城 Ibaragi		14	2	3	1			0	0
中区 Middle-region	総数 Sub Total		1			61	19		762	21
	千葉 Chiba		1			9	1		312	20
	東京 Tokyo					1	3		73	0
	神奈川 Kanagawa					1	0		115	0
	静岡 Shizuoka		0			0	2		155	0
	愛知 Aichi					42	3		14	
	三重 Mie					7	9		91	0
南区 South-region	総数 Sub Total					6	23		717	36
	和歌山 Wakayama					0	0		64	0
	徳島 Tokushima						0		23	0
	高知 Kōchi					3	7		68	9
	愛媛 Ehime					1	0		160	
	大分 Ōita					0	10		49	
	宮崎 Miyazaki					0	3		390	27
日本海 Japan Sea	総数 Total		134	67	124	313	24	2	1903	0
北区 North-region	総数 Sub Total		25	25	7	64	1	2	84	0
	青森 Aomori		2			0		1	0	
	秋田 Akita					15		0	16	
	山形 Yamagata		0	0		9		0	2	
	新潟 Niigata		13	9		19	0	0	38	
	富山 Toyama			3	3	3	1	0	10	0
	石川 Ishikawa		10	17	3	37	0		16	
西区 West-region	総数 Sub Total		108	41	117	226	23		1819	0
	福井 Fukui			13	5	44	11		4	
	京都 Kyoto					22	1		37	0
	兵庫 Hyogo		0	6	111	12	0		4	
	鳥取 Tottori		9	21	0	70	0		348	
	島根 Shimane		89			52	4		1164	0
	山口 Yamaguchi		9			25	6		260	
東支那海区 East. china. region	総数 Total					112	18		2845	34
	福岡 Fukuoka					51	4		26	
	佐賀 Saga					0	4		52	
	長崎 Nagasaki					59	1		2330	33
	熊本 Kumamoto					0			268	
	鹿児島 Kagoshima					0	7		166	1
瀬戸内海区 Seto Inland Sea region	総数 Total		0			35	22		130	
	和歌山 Wakayama		0				1		25	
	大阪 Ōsaka					2	0		5	
	兵庫 Hyogo					4	13		45	
	岡山 Okayama					4	0		0	
	広島 Hiroshima					4	1		1	
	山口 Yamaguchi					9	0		6	
	徳島 Tokushima					0	0		21	
	香川 Kagawa					7	0		12	
	愛媛 Ehime					0	1		5	
	福岡 Fukuoka					0	0		1	
	大分 Ōita					0	4		4	

県別統計 (10月)－(続)

SPECIES AND PREFECTURE (Oct.)－(continued)

漁獲量単位：千貫
Unit of catch: 1,000kan(=3.75metric tons)

魚種 Species / 府県 Prefecture	Fishes 類								
	さんま Saury-pike	ぼら Mullet	さけ・ます類 Salmons & trouts: さけ Salmon	さけ・ます類 Salmons & trouts: ます (さくらます) Cherry-salmon	はも Sharp toothed eel	すずき Common sea-bass	たちうお Hairtail	にべぐち類 Croakers: いしもち (しろぐち) White croaker	にべぐち類 Croakers: きぐち Yellow croaker
1月以降の累積	42786	1710	2686	4665	4887	942	4215	3966	8040
魚種別千分率	230	1	8	0	5	0	1	1	12
全国総数	28869	238	1101	3	628	113	227	218	1516
総数	2452	0	1086	2	2	0			
総数	2027	0	839	2					
谷	247		103	0					
網走	1780	0	550	2					
室根			186						
総数	425		182	0	2	0			
釧路	416		69						
十勝	3		39						
高振			42	0	0	0			
島胆			1		1				
渡島	3		8		0	0			
総数			63			0			
萌留			35			0			
狩石			24						
志後			3			0			
山檜			0						
総数	26416	102	6	0	63	47	21	21	5
総数	24080	2	6	0	14	11		0	
森	464		2	0		2			
手	4301		0	0		3			
城	15080	2	2			2		0	
島	2309	0	0		2	0		0	
城	1925				12	0		0	
総数	2335	94			32	35	1	3	1
葉	1564	6			30	10		0	0
京		3				6			
川	57	0				2	0	0	
岡	713	31			1	0	0	2	
知		40			0	10		0	1
重	0	12			1	4	0		
総数		6			16	0	19	17	4
山		0			0	0	6	0	
島		0			4	0	5	0	
知		0			5		5		
媛		0			3	0	0	16	4
分		4			0	0		0	
崎		0			2	0	1	0	0
総数	0	11	7		227	21	65	50	758
森	0	0	7		0	7	4	3	
岩			0			0			
秋			1			0		0	
山		0	2			0		0	
形	0	0	4		0	0	3	2	
新	0	0	0			0	1	0	
富		0				5			
石									
総数	0	11	0		226	14	60	47	758
福		0	0		0	1		0	
井	0	0			0	4	0		
都		0			0	0			
庫		7			1	5		0	
取	0	3	0		0	1	0	0	
根		0			223	0	60	47	758
口									
総数	0	30			206	7	124	135	753
岡		4			119	5	67	104	525
賀		6			0	0		1	1
崎	0	4			78	0	45	28	224
本		12			6	1	8	2	2
島		2			0	0	4		0
総数		93			129	36	15	10	0
山		2			27		4	0	
阪		3			4	0			
庫		9			34	3	0	0	
山		22			5	13		2	0
島		9			4	6	0	0	
口		15			18	3		0	
島		0			8	0	5	1	
川		15			15	3	3	2	
媛		4			2	2	1	1	
岡		4			4	1			
分		5			4	1	0		

I—11 魚種別府

STATISTICS BY FISH

大海区 / 府県 / 魚種 Species / Regions / Prefecture	魚							
	にべぐち類 Croakers		えい類 Skates and rays		ほうぼう・かながしら類 Gurnards		はたはた	えそ類
	くろぐち Black croaker	にべ Other Croakers	あかえい Whip ray	その他のえい Other Skates & rays	ほうぼう Gurnard	かながしら Red gurnard	Sand fish	Lizard fish
1月以降の累積 Cumulative Total since Jan.,	2424	1297	273	3375	503	4494	1681	4299
魚種別千分率 ‰	1	0	0	2	0	3	4	7
全国総数Grand Total	247	90	20	290	47	426	605	906
北海道 Hokkaido 総数 Total				34		1	430	
東北区 North-east region 総数 Sub Total				32			0	
宗谷 Soya				7				
網走 Abashiri				23			0	
根室 Nemuro				0				
南区 South-region 総数 Sub Total				2		0	23	
釧路 Kushiro							18	
十勝 Tokachi							0	
日高 Hidaka				1			1	
胆振 Iburi								
渡島 Oshima				0		0	3	
西区 West-region 総数 Sub Total				0		1	406	
留萌 Rumoe							105	
石狩 Ishikari				0				
後志 Shiribeshi						1	300	
檜山 Hiyama								
太平洋 Pacific Ocean 総数 Total	1	0	6	29	27	64	8	100
北区 North-region 総数 Sub Total		0	0	17	2	11	6	
青森 Aomori				4		3	5	
岩手 Iwate				1		0		
宮城 Miyagi				7	0	3	2	
福島 Fukushima				1	0	1		
茨城 Ibaragi		0	0	1	0	3		
中区 Middle-region 総数 Sub Total			2	5	21	3		4
千葉 Chiba			2	3	18	0		
東京 Tokyo			0					
神奈川 Kanagawa			0	0	0	0		
静岡 Shizuoka			0	0	0			1
愛知 Aichi				1	2	1		3
三重 Mie				0		1		0
南区 South-region 総数 Sub Total	1	0	3	6	4	48	0	95
和歌山 Wakayama			0	0	0	0	0	0
徳島 Tokushima			0	0	0	0		11
高知 Kōchi				1	1	6		22
愛媛 Ehime	0		2	5	2	40		45
大分 Ōita	0		0	0				1
宮崎 Miyazaki	0	0	0	0	0	0		14
日本海 Japan Sea 総数 Total	38	39	9	115	18	186	166	147
北区 North-region 総数 Sub Total			1	6	5	22	138	0
青森 Aomori			0	0		1	0	
秋田 Akita			0	2	0	9	36	
山形 Yamagata			0	0	0	1	23	
新潟 Niigata			0	3	0	2	63	
富山 Toyama			0	0	0	0	13	
石川 Ishikawa			0	1	2	6	0	0
西区 West-region 総数 Sub Total	38	39	8	109	12	164	28	146
福井 Fukui			0	0	0	1	0	0
京都 Kyōto			0	0	0	1	0	0
兵庫 Hyogo			4	0	2	5	3	
鳥取 Tottori			1	5	0	11	23	0
島根 Shimane			0	25	5	58		12
山口 Yamaguchi	38	39	2	75	3	85		133
東支那海区 East-china-region 総数 Total	197	50	0	106	1	170		584
福岡 Fukuoka	111	27	0	42	0	47		242
佐賀 Saga		0		0		1		6
長崎 Nagasaki	85	22	0	62	0	111		323
熊本 Kumamoto	0			0				2
鹿児島 Kagoshima	0	0	0	0	0	9		9
瀬戸内海区 Seto Inland Sea-region 総数 Total	9	0	4	3	0	4		75
和歌山 Wakayama					0	1		35
大阪 Osaka			0			0		1
兵庫 Hyogo	3		0	1				3
岡山 Okayama	5	0		0				3
広島 Hiroshima			1	0				3
山口 Yamaguchi			0	0				6
徳島 Tokushima		0	0	0		0		6
香川 Kagawa		0	0	0				3
愛媛 Ehime	0		0	0				6
福岡 Fukuoka								1
大分 Ōita	0		0	0		1		3

県別統計 (10月－(続)

SPECIES AND PREFECTURE (Oct.)－(continued)

漁獲量単位：千貫
Unit of catch: 1,000kan(=3.75metric tons)

魚類 Fishes							貝類 Shell fishes		魚種 Species / 府県 Prefecture
にぎす "Nigisu"	めぬけ Coral rock fish	きちじ Rock fish	いぼだい(しず) Butter fish	しいら Dolphin	いかなご Sand lance	その他の魚類 Other fishes	総数 Total	あわび Abalone	
1216	2796	4339	1020	1335	17185	54828	42356	841	1月以降の累積
4	2	4	3	1	0	57	31	0	魚種別千分率
568	283	520	406	127	3	7204	3898	56	全国総数
2	76	208			2	1446	400	41	総数
		5			2	690	299	11	総数
					2	414	11	11	宗谷
		5				197	164		網走
						78	123		根室
	76	203			0	372	67	0	総数
	41	120				105	2		釧路
	0					40	0		十勝
	13	10				50	15		日高
	14	65			0	126	32		胆振
	6	7				49	17	0	渡島
2						383	32	29	総数
2						47	13	13	留萌
						9	0	0	石狩
						309	10	7	後志
						17	7	7	桧山
41	204	308	10	25	0	1630	2278	4	総数
1	204	308		1	0	352	88	1	総数
	154	56				46	51	0	青森
	2	29		0		37	0	0	岩手
0	47	203		0	0	201	21	0	宮城
1		19		0		31	1	0	福島
		0		1		35	13	0	茨城
39		0	6	7		730	2183	0	総数
		0	0	5		92	1069	0	千葉
				0		54	382		東京
			4	0		67	211	0	神奈川
1				0		76	26		静岡
22			1			352	287		愛知
19			0	0		86	205		三重
			3	16		548	6	1	総数
				0		24	0		和歌山
			3	4		37	0	0	徳島
			0	7		165	0		高知
						198	1	0	愛媛
						30	4	1	大分
			0	4		92	0	0	宮崎
525	2	2	31	77		1380	43	3	総数
79		2		8		316	20	0	総数
						11	0	0	青森
2						43			秋田
				0		24	2		山形
40		2		2		107	2	0	新潟
3				5		34	1		富山
32				0		96	13		石川
445	2		31	69		1064	23	3	総数
30				11		34	0	0	福井
27	2			4		39	2	0	京都
317				2		52	1	0	兵庫
50				11		66	0	0	鳥取
18				23		197	9	1	島根
			31	16		672	9	1	山口
			336	23	0	1989	924	6	総数
			138	8		836	685	0	福岡
					0	79	3	0	佐賀
			197	14		906	18	5	長崎
						78	170	0	熊本
				0		88	46		鹿児島
			28	0		757	251	0	総数
			23			48	0	0	和歌山
				0		49	64		大阪
						134	8		兵庫
						87	55		岡山
						105	4		広島
						118	8	0	山口
			2			26	0		徳島
			3	0		72	8		香川
						49	15	0	愛媛
						31			福岡
			0			32	85		大分

I－11 魚種別府

STATISTICS BY FISH

大海区 Regions	府県 Prefecture	魚種 Species	貝類 Shell fishes							
			さざえ Common spiny whelk	かき Oyster	はまぐり Hard clam	あさり Short necked clam	ほっきがい Hen clam	ほたてがい Common scallop	いたやがい Bay scallop	その他の貝類 Other shell fishes
1月以降の累積 Cumulative Total since Jan.,			1016	532	2520	19223	1468	3158	354	15240
魚種別千分率 ‰			0	0	2	16	0	2	0	7
全国総数 Grand Total			91	39	272	2039	98	274	32	993
北海道 Hokkaido	総数 Total			0		3	90	254		10
東北区 North-east region	総数 Sub Total			0		3	30	252		1
	宗谷 Soya						0			
	網走 Abashiri			0				164		
	根室 Nemuro					3	30	88		1
南区 South-region	総数 Sub Total						60	1		5
	釧路 Kushiro						2			
	十勝 Tokachi						0			0
	日高 Hidaka						15			0
	胆振 Iburi						27	0		3
	渡島 Oshima						14	0		1
西区 West-region	総数 Sub Total						0			3
	留萌 Rumoe						0			
	石狩 Ishikari									
	後志 Shiribeshi						0			3
	桧山 Hiyama									
太平洋 Pacific Ocean	総数 Total		55	26	215	1234	7	19	14	700
北区 North-region	総数 Sub Total		0	0	8		7	19		49
	青森 Aomori		0					19		30
	岩手 Iwate						0			
	宮城 Miyagi						2			18
	福島 Fukushima						1			
	茨城 Ibaragi			0	8		5			0
中区 Middle-region	総数 Sub Total		50	26	206	1234			14	650
	千葉 Chiba		4	0	92	609				362
	東京 Tōkyō		8	24	78	177				92
	神奈川 Kanagawa		4	0	7	183			14	0
	静岡 Shizuoka		23		0	2				0
	愛知 Aichi			1	3	250				32
	三重 Mie		8		24	11				162
南区 South-region	総数 Sub Total		4	0	0			0		0
	和歌山 Wakayama									0
	徳島 Tokushima									
	高知 Kōchi			0						
	愛媛 Ehime		1							
	大分 Ōita		2							
	宮崎 Miyazaki		0		0			0		0
日本海 Japan Sea	総数 Total		20		2	10			1	5
北区 North-region	総数 Sub Total		4		2	8			1	3
	青森 Aomori		0							
	秋田 Akita									
	山形 Yamagata		2							0
	新潟 Niigata		1							0
	富山 Toyama									1
	石川 Ishikawa		0		2	8			1	0
西区 West-region	総数 Sub Total		15		0	1			0	2
	福井 Fukui		0							0
	京都 Kyōto		0			1				0
	兵庫 Hyōgo		0		0					1
	鳥取 Tottori		0							0
	島根 Shimane		8							0
	山口 Yamaguchi		7						0	0
東支那海区 East-china-region	総数 Total		10		19	702			17	167
	福岡 Fukuoka		0			567				117
	佐賀 Saga		0			0				2
	長崎 Nagasaki		10							2
	熊本 Kumamoto				18	132				16
	鹿児島 Kagoshima				0	3			17	25
瀬戸内海区 Seto Inland Sea region	総数 Total		4	13	36	88				109
	和歌山 Wakayama									
	大阪 Ōsaka					1				
	兵庫 Hyōgo		0		0	6				62
	岡山 Okayama			8		36				0
	広島 Hiroshima				0	3				8
	山口 Yamaguchi		1			6				1
	徳島 Tokushima									0
	香川 Kagawa			4		4				0
	愛媛 Ehime		3		0	10				0
	福岡 Fukuoka									0
	大分 Ōita				34	16				38

県別統計 10月)－(続)

SPECIES AND PREFECTURE (Oct.)－(continued)

漁獲量単位：千貫
Unit of catch: 1,000kan(3.75metric tons)

その他の水産動物 Other marine animals									魚種 Species / 府県 Prefecture
総数 Total	いか類 Squids		たこ	えび類 Shrimps and lobsters			かに類 Crabs		
	するめいか Common squid	その他のいか Other squids	Octopus	いせえび Spiny lobster	くるまえび Prawn or common shrimp	その他のえび類 Other shrimps & lobsters	たらばがに King crab	ずわいがに Red crab	
109370	70000	10843	7176	281	592	8439	1401	1004	1月以降の累積
209	179	6	7	0	0	10	0	0	魚種別千分率
26219	22410	631	878	46	96	1322	124	28	全国総数
15231	14536	14	340			63	122		総数
584	202		211			6	115		総数
234	33		173				17		宗谷
162	56		38			0	58		網走
187	110					6	39		根室
13693	13458	12	78			51	7		総数
1132	1038		29			5	7		釧路
3021	3019		2			0	0		十勝
1719	1705		13			0			日高
336	285		16			15			胆振
7483	7410	12	16			30			渡島
953	875	1	51			24			総数
31		1	16			12			留萌
0									石狩
113	67		33			12			後志
806	807		0						檜山
6806	6120	61	247	36	18	160			総数
6348	6061	19	203		2	35			総数
4982	4961	5	13			0			青森
1066	1011	1	51			11			岩手
192	70	2	84			22			宮城
54	17	0	32		2				秋田
32	0	9	21			0			山形
397	58	21	42	18	12	111			総数
50	20	3	6	2	2	8			福島
3		0	0	0	0	0			茨城
21	4	0	3	1	0	0			千葉
54	30	0	0	6	0	13			東京
213	2	13	18		9	77			神奈川
54	0	3	10	6	0	10			静岡
									愛知
60	0	20	1	17	3	13			三重
7	0	1	0	4	0	0			総数
6	0	3	0	3		1			和歌山
12	0	4	0	4	0	1			徳島
5		3	0	0	0	0			高知
9		3	0	0	1	3			愛媛
17	0	3	0	4	1	7			大分
									宮崎
1469	926	347	49		10	66	1	28	総数
257	70	80	51		0	28	0	21	総数
64	60	1	1			1			青森
24		6	5			6			秋田
11		2	3		0	1	0	1	山形
66	1	28	6		0	6		19	新潟
35	7	19	0		0	6		0	富山
54	0	22	13			5	0		石川
1232	856	266	18		10	58	0	6	総数
176	138	11	3		8	17		0	福井
37	22	12	1			0			京都
323	261	58	2			0		0	兵庫
224	189	17	3		1	4	0	6	鳥取
347	242	87	1			15		0	島根
120	1	80	6		0	20			岡山
1276	827	241	32	7	22	94			総数
120		64	17		4	27			福岡
50		5	0		4	12			佐賀
1029	824	159	11	3	3	15			長崎
62		7	2	1	9	35			熊本
13	2	3	0	3	0	2			鹿児島
1415		167	208	2	44	898			総数
22		5	0	0	3	11			和歌山
85		8	2		0	46			大阪
164		34	60	0	1	85			兵庫
181		7	28		0	131			岡山
136		14	29		4	78			広島
265		29	28		13	191			山口
59		24	0	1	1	29			徳島
147		20	28		2	95			香川
103		19	15	0	3	55			愛媛
107		1	10		7	68			福岡
120		1	4		9	102			大分

I－11 魚種別府

STATISTICS BY FISH

大海区 Regions	府県 Prefecture	魚種 Species	その他の水産動物 Other marine animals				藻		
			かに類 Crab		うに	なまこ	その他の水産動物	総数	こんぶ	わかめ
			がざみ Blue crab	その他のかに類 Other crabs	Sea urchin	Sea cucumber	Other marine animals	Total	Kelp	"Wakame"
1月以降の累積 Cumulative Total since Jan.,			621	2539	1912	856	3700	65991	37385	12696
魚種別千分率 ‰			1	1	0	0	1	26	18	
全国総数 Grand Total			146	194	4	1	134	3271	2251	
北海道 Hokkaido	総数 Total			73	0	0	89	1742	1421	
東北区 North-east region	総数 Sub Total			48				134	101	
	宗谷 Soya			9				65	32	
	網走 Abashiri			8						
	根室 Nemuro			30				69	69	
南区 South-region	総数 Sub Total			24	0	0	89	1607	1320	
	釧路 Kushiro			5			46	1156	900	
	十勝 Tokachi			0						
	日高 Hidaka			0		0	0	194	194	
	胆振 Iburi			18		0		167	167	
	渡島 Oshima			0	0	0	13	86	57	
西区 West-region	総数 Sub Total			0	0			0		
	留萌 Rumoe							0		
	石狩 Ishikari			0						
	後志 Shiribeshi			0	0					
	桧山 Hiyama									
太平洋 Pacific Ocean	総数 Total		72	59	3		26	1510	830	
北区 North-region	総数 Sub Total		9	6			10	877	830	
	青森 Aomori			1			0	181	160	
	岩手 Iwate			2			6	216	215	
	宮城 Miyagi		9	1			1	479	454	
	福島 Fukushima			1						
	茨城 Ibaragi			0				1		
中区 Middle-region	総数 Sub Total		62	51	3		15	628		
	千葉 Chiba		1	2			0	430		
	東京 Tōkyō		1					98		
	神奈川 Kanagawa		1	0	0		8	4		
	静岡 Shizuoka			2				40		
	愛知 Aichi		58	26			6			
	三重 Mie			19	3			54		
南区 South-region	総数 Sub Total		0	1	0		0	4		
	和歌山 Wakayama			0	0		0	4		
	徳島 Tokushima		0							
	高知 Kōchi		0	1			0			
	愛媛 Ehime							0		
	大分 Ōita		0		0					
	宮崎 Miyazaki									
日本海 Japan Sea	総数 Total		3	32	0		1	2		
北区 North-region	総数 Sub Total		3	19			1	2		
	青森 Aomori			0				1		
	秋田 Akita			5						
	山形 Yamagata		2	0						
	新潟 Niigata		1	0			1	0		
	富山 Toyama		0	0						
	石川 Ishikawa			11						
西区 West-region	総数 Sub Total		0	13	0					
	福井 Fukui			0						
	京都 Kyōto			0						
	兵庫 Hyōgo			0						
	鳥取 Tottori		0	1						
	島根 Shimane		0	0						
	山口 Yamaguchi			12	0					
東支那海区 East-china-region	総数 Total		3	11	0	0	36	0		
	福岡 Fukuoka			3	0	0	1			
	佐賀 Saga		1	3			21			
	長崎 Nagasaki		1	0	0		9	0		
	熊本 Kumamoto		0	1			4			
	鹿児島 Kagoshima		0	0		0				
瀬戸内海区 Seto Inland Sea-region	総数 Total		66	17	0	0	9	15		
	和歌山 Wakayama		0							
	大阪 Ōsaka		23				2			
	兵庫 Hyōgo			1		0				
	岡山 Okayama		3	6			1	0		
	広島 Hiroshima		4	1		0	2			
	山口 Yamaguchi		2	0	0	0	0			
	徳島 Tokushima		0	1				14		
	香川 Kagawa		0	0		0				
	愛媛 Ehime		9	1						
	福岡 Fukuoka		16	1						
	大分 Ōita		4				2	1		

県別統計 (10月)－(続)

SPECIES AND PREFECTURE (Oct.)－(concluded)

漁獲量単位：千貫
Unit of catch: 1,000kan(=3.75metric tons)

類 Sea weeds						魚種 Species / 府県 Prefecture
あまのり Laver	てんぐさ Agar-agar	ぎんなんそう Buddha's ear	ほんだわら Horsetail tang	あらめ・かじめ Sea trumpet	その他の藻類 Other sea weeds	
30	4639	965	1147	680	8246	1月以降の累積
1		0		0	6	魚種別千分率
197		1		40	779	全国総数
	41	0			276	総数
	33					総数
	33					宗谷網走
						根室
	7	0			276	総数
					256	釧路
						十勝
						日高
	7	0			22	胆振
	0					総数
	0					渡島
						檜山
						留萌
						石狩
						後志
						桧山
	156			40	485	総数
	0			0	46	総数
	0			0	20	青森
					0	岩手
					24	宮城
						福島
					1	茨城
	151			40	436	総数
	1			19	408	千葉
	98				0	東京
	0			2	1	神奈川
	40					静岡
						愛知
	9			17	26	三重
	4					総数
	4					和歌山
						徳島
						高知
	0					愛媛
						大分
						宮崎
		0			1	総数
		0			1	総数
		0			0	青森
						秋田
					0	山形
						新潟
						富山
						石川
						総数
						福井
						京都
						兵庫
						鳥取
						島根
						岡山
					0	総数
						福岡
					0	佐賀
						長崎
						熊本
						鹿児島
					15	総数
						和歌山
						大阪
					0	兵庫
						岡山
						広島
					14	山口
						徳島
						香川
						愛媛
						福岡
					1	大分

I－12 魚種別府県別千分率

STATISTICS BY FISH

大海区 Regions	府県 Prefecture	魚種 Species	府県別千分率 ‰	総数 Grand Total	魚					
					総数 Total	にしん Herring	いわし類 Sardines			しらす Larval fish
							まいわし Pilchard	うるめいわし Round herring	かたくちいわし Anchovy	
1月以降の累積 Cumulative Total since Jan.,				1043019	788224	72413	88681	12856	59605	5079
魚種別千分率 ‰				1000‰	682	0	27	7	66	3
全国総数 Grand Total			1000‰	116674	79598	3	3238	911	7782	447
北海道 Hokkaidō	総数 Total		328	38283	19820	3	15		2916	
東北区 North-east region	総数 Sub Total		82	9639	8543	1			2	
	宗谷 Soya		23	2733	2151	0			2	
	網走 Abashiri		51	6062	5757	1				
	根室 Nemuro		7	844	634					
南区 South-region	総数 Sub Total		187	21908	4897	2	15		2906	
	釧路 Kushiro		8	984	569	1				
	十勝 Tokachi		7	852	163	0				
	日高 Hidaka		4	564	221	0	0			
	胆振 Iburi		9	1099	603	0	1		249	
	渡島 Oshima		157	18408	3338		13		2657	
西区 West-region	総数 Sub Total		57	6735	6379				7	
	留萌 Rumoe		5	667	636					
	石狩 Ishikari		0	59	59					
	後志 Shiribeshi		44	5216	5113				1	
	檜山 Hiyama		6	792	567				5	
太平洋 Pacific Ocean	総数 Total		410	47867	33231		1298	412	3405	294
北区 North-region	総数 Sub Total		268	31367	19491		388	22	728	0
	青森 Aomori		60	9399	1218		249	21	54	
	岩手 Iwate		41	4818	1831		29	0	362	
	宮城 Miyagi		61	9492	8956		22		38	
	福島 Fukushima		38	4478	4413		60		33	
	茨城 Ibaragi		27	3178	3071		26		240	0
中区 Middle-region	総数 Sub Total		107	12506	9837		9	9	2132	204
	千葉 Chiba		46	5624	4214		6	0	1344	2
	東京 Tokyo		7	912	490					
	神奈川 Kanagawa		15	1772	1534		0	1	78	2
	静岡 Shizuoka		18	2210	2108			0	12	140
	愛知 Aichi		8	974	707				101	59
	三重 Mie		6	1012	781		2	7	394	0
南区 South-region	総数 Sub Total		34	3993	3902		900	380	544	89
	和歌山 Wakayama		1	207	190		1	0	0	6
	徳島 Tokushima		0	114	107				0	3
	高知 Kōchi		4	562	547		12	10	18	51
	愛媛 Ehime		12	1905	1497		552	102	482	17
	大分 Ōita		3	375	355		166	2	36	
	宮崎 Miyazaki		10	1229	1204		168	264	6	10
日本海 Japan Sea	総数 Total		80	9441	8464		454	81	89	24
北区 North-region	総数 Sub Total		15	1658	1641		57	39	2	0
	青森 Aomori		0	94	33					
	秋田 Akita		1	167	161		0		0	
	山形 Yamagata		10	109	103			0	0	
	新潟 Niigata		4	490	459		0	6	0	
	富山 Toyama		4	558	526		6	8	1	0
	石川 Ishikawa		3	437	386		49	23	0	
西区 West-region	総数 Sub Total		65	7783	6822		397	41	87	24
	福井 Fukui		2	306	174		14	0	0	
	京都 Kyōto		2	337	292		31	6	11	
	兵庫 Hyōgo		5	657	493			0		
	鳥取 Tottori		21	2468	2322		97	0	68	
	島根 Shimane		10	1277	1173		240	23	3	
	山口 Yamaguchi		21	2532	2405		13	8	3	24
東支那海区 East-china-region	総数 Total		147	17223	15826		1457	418	693	6
	福岡 Fukuoka		22	2652	2185		6	6	47	
	佐賀 Saga		2	317	238		10	0	39	
	長崎 Nagasaki		98	11905	11006		911	186	381	4
	熊本 Kumamoto		11	1334	1065		424	63	30	
	鹿児島 Kagoshima		12	1413	1329		103	162	195	2
瀬戸内海区 Seto Inland Sea-region	総数 Total		33	3856	2256		12		677	121
	和歌山 Wakayama		1	181	142				0	11
	大阪 Ōsaka		2	272	124		7		4	2
	兵庫 Hyōgo		5	624	438				28	12
	岡山 Okayama		2	336	111				0	
	広島 Hiroshima		5	619	464				309	
	山口 Yamaguchi		5	689	426		4		234	1
	徳島 Tokushima		2	239	136				2	92
	香川 Kagawa		2	264	130				11	1
	愛媛 Ehime		2	288	126				18	
	福岡 Fukuoka		0	98	37				0	
	大分 Ōita		1	223	119				66	0

県別統計 (11月)

SPECIES AND PREFECTURE (Nov.)

漁獲量単位：千貫
Unit of catch: 1,000kan(=3.75metric tons)

魚種 Species / 府県 Prefecture	類 Fishes								
	かつを類 Bonitoes		まぐろ類 Tunas				かじき類 Sword fishes		
	かつを Skipjack	そーだがつを Frigate mackerel	まぐろ (くろまぐろ) Blue fin tuna	びんなが Albacore	めばち Big-eyed tuna	きわだ Yellow fin tuna	まかじき Striped marlin	めかじき Broadbill swordfish	くろかわ (しろかわを含む) Black marlin
1月以降の累積	19219	3791	4193	12851	6697	7454	857	2054	3524
魚種別千分率	3	3	2	0	5	6	0	1	3
全国総数	397	374	315	114	610	754	87	185	405
総数	2	0	4					2	
総数 宗谷									
網走									
根室			0					2	
総数 釧路			0					2	
十勝									
日高									
振渡			0						
総数 島	2	0	4						
留萌									
石狩	2	0	4						
後志									
総数 檜山	193	204	249	113	565	708	69	160	326
総数 青森		4	13	1	6	1	4	155	0
岩手		0	1	0	0	0	0	35	
宮城		0	6		0	0	0	17	0
福島			3	1	6	0	4	102	0
茨城		4							
		0							
総数 千葉	144	77	230	109	542	679	61	18	323
東京	40	44	19	0	0	0	0	0	0
神奈川	1	0	5	29	159	103	22	7	55
静岡	4	12	130	42	269	381	17	6	217
愛知	97	12	74	36	107	193	19	2	49
三重	0	7	1	0	5	1	0	1	0
総数 和歌山	10	122	6	3	34	19	3	6	3
	0	2	4	2	30	8	2	5	1
徳島		16			1				
高知	9	98	1	1	3	7	0	0	2
愛媛	2	0	0	0					
大分	0	3							
宮崎	2	1				4	0	0	
総数	27	143	94		0	0	0	0	0
総数 鹿児島	3	102	15				0		0
青森		0							
秋田	0		0						
山形	0								
新潟		52	1				0		
富山		39	3				0		0
石川	3	10	10						
総数 福井	23	40	39		0	0	0	0	
都京		1	9				0		
府兵庫	1	10	2			0	0		
県取鳥		0	2						
島根	0	0			0				
岡山	17	11	24					0	
広島	4	14	0					0	
総数 山口	210	25	6		4	30	17	1	72
福岡	0						0		0
佐賀	0								
長崎	147	12	6		3	0	1		
熊本		0							
鹿児島	61	11	0		1	30	15	1	71
総数 山口	2	1	0	0	20	23	0	1	7
和歌山	1	0	0						
大阪	0			0	19	23	0	1	7
兵庫		0							
岡山									
広島									
山口		0	0	0	0	0	0		
徳島	0								
香川									
愛媛									
福岡	0								
大分									

I－12 魚種別府

STATISTICS BY FISH

大海区 Regions / 府県 Prefecture / 魚種 Species	魚							
	さば（まさば、ごまさばを含む） Mackerel	ぶり（ひらまき、かんぱちを含む） Yellow tail	たら類 Cods: たら Cod	たら類 Cods: すけそーだら Alaskapollack	さめ類 Sharks: よしきりざめ Great blue shark	さめ類 Sharks: ねずみざめ（もーかざめ） Salmon shark	さめ類 Sharks: あぶらつのざめ（あぶらざめ） Dog fish	さめ類 Sharks: その他のさめ類 Other sharks
1月以降の累積 Cumulative Total since Jan.,	52526	12163	6486	54958	4233	1630	8066	4525
魚種別千分率 ‰	45	12	6	22	3	1	8	3
全国総数 Grand Total	5344	1432	776	2652	433	145	977	442
北海道 Hokkaidō 総数 Total	278	209	719	2425	4	0	855	7
北海道 Hokkaidō 東北区 North-region 総数 Sub Total	0		649	196			604	0
北海道 Hokkaidō 東北区 North-region 宗谷 Soya	0		520	86			196	0
北海道 Hokkaidō 東北区 North-region 網走 Abashiri			13	12			120	
北海道 Hokkaidō 東北区 North-region 根室 Nemuro			115	97			286	
北海道 Hokkaidō 南区 South-region 総数 Sub Total	213	18	55	234	4	0	123	0
北海道 Hokkaidō 南区 South-region 釧路 Kushiro			7	175	4	0	3	0
北海道 Hokkaidō 南区 South-region 十勝 Tokachi			0	2			5	
北海道 Hokkaidō 南区 South-region 日高 Hidaka	0	0	8	13			30	0
北海道 Hokkaidō 南区 South-region 胆振 Iburi	11		33	29			20	
北海道 Hokkaidō 南区 South-region 渡島 Oshima	201	18	4	14			62	0
北海道 Hokkaidō 西区 West-region 総数 Sub Total	64	190	15	1994			127	7
北海道 Hokkaidō 西区 West-region 留萌 Rumoe		0		2			13	0
北海道 Hokkaidō 西区 West-region 石狩 Ishikari								
北海道 Hokkaidō 西区 West-region 後志 Shiribeshi	63	190	14	1949			109	6
北海道 Hokkaidō 西区 West-region 檜山 Hiyama	0		0	42			4	
太平洋 Pacific Ocean 総数 Total	1109	376	45	169	395	136	100	168
太平洋 Pacific Ocean 北区 North-region 総数 Sub Total	126	310	45	169	326	102	100	41
太平洋 Pacific Ocean 北区 North-region 青森 Aomori	63	0	7	123	55	21	73	10
太平洋 Pacific Ocean 北区 North-region 岩手 Iwate	41	292	9	21	56	45	11	6
太平洋 Pacific Ocean 北区 North-region 宮城 Miyagi	8	2	28	25	214	35	14	19
太平洋 Pacific Ocean 北区 North-region 福島 Fukushima	11	14	0				1	4
太平洋 Pacific Ocean 北区 North-region 茨城 Ibaragi	1	0	0				0	1
太平洋 Pacific Ocean 中区 Middle-region 総数 Sub Total	838	50			49	33	0	90
太平洋 Pacific Ocean 中区 Middle-region 千葉 Chiba	500	16			2	31		37
太平洋 Pacific Ocean 中区 Middle-region 東京 Tōkyō	1	1			32			16
太平洋 Pacific Ocean 中区 Middle-region 神奈川 Kanagawa	46	3			10	1		23
太平洋 Pacific Ocean 中区 Middle-region 静岡 Shizuoka	276	2			1	0		2
太平洋 Pacific Ocean 中区 Middle-region 愛知 Aichi	0	14						4
太平洋 Pacific Ocean 中区 Middle-region 三重 Mie	11	12			2		0	3
太平洋 Pacific Ocean 南区 South-region 総数 Sub Total	144	15			19	1		36
太平洋 Pacific Ocean 南区 South-region 和歌山 Wakayama	7	1			19			10
太平洋 Pacific Ocean 南区 South-region 徳島 Tokushima	0	2			0	0		0
太平洋 Pacific Ocean 南区 South-region 高知 Kōchi	23	5			0			3
太平洋 Pacific Ocean 南区 South-region 愛媛 Ehime	0	2						7
太平洋 Pacific Ocean 南区 South-region 大分 Ōita	14	3						0
太平洋 Pacific Ocean 南区 South-region 宮崎 Miyazaki	98	0				0		14
日本海 Japan Sea 総数 Total	1928	634	12	57		0	21	77
日本海 Japan Sea 北区 North-region 総数 Sub Total	73	526	6	53		0	14	3
日本海 Japan Sea 北区 North-region 青森 Aomori	0	5	0	0			11	0
日本海 Japan Sea 北区 North-region 秋田 Akita	0	2	0	3			1	1
日本海 Japan Sea 北区 North-region 山形 Yamagata	0	0	1	1				0
日本海 Japan Sea 北区 North-region 新潟 Niigata	36	103	1	43		0	0	0
日本海 Japan Sea 北区 North-region 富山 Toyama	2	380	1	4			0	0
日本海 Japan Sea 北区 North-region 石川 Ishikawa	33	34	1				0	1
日本海 Japan Sea 西区 West-region 総数 Sub Total	1854	108	5	4			7	73
日本海 Japan Sea 西区 West-region 福井 Fukui	16	5	1	0			0	0
日本海 Japan Sea 西区 West-region 京都 Kyōto	83	41	0				1	2
日本海 Japan Sea 西区 West-region 兵庫 Hyogo	10	0	3	2			1	0
日本海 Japan Sea 西区 West-region 鳥取 Tottori	1646	1	1	1			0	1
日本海 Japan Sea 西区 West-region 島根 Shimane	52	22		0			2	7
日本海 Japan Sea 西区 West-region 山口 Yamaguchi	46	37						61
東支那海区 East-china-region 総数 Total	2020	188			29	7		160
東支那海区 East-china-region 福岡 Fukuoka	51	10						47
東支那海区 East-china-region 佐賀 Saga	6	5			4	7		1
東支那海区 East-china-region 長崎 Nagasaki	1633	167						55
東支那海区 East-china-region 熊本 Kumemoto	84	0						4
東支那海区 East-china-region 鹿児島 Kagoshima	244	4			24			70
瀬戸内海区 Seto Inland Sea-region 総数 Total	7	23			4	0		8
瀬戸内海区 Seto Inland Sea-region 和歌山 Wakayama	7	6						0
瀬戸内海区 Seto Inland Sea-region 大阪 Ōsaka		0			4			2
瀬戸内海区 Seto Inland Sea-region 兵庫 Hyogo		6						
瀬戸内海区 Seto Inland Sea-region 岡山 Okayama		0						
瀬戸内海区 Seto Inland Sea-region 広島 Hiroshima		0						0
瀬戸内海区 Seto Inland Sea-region 山口 Yamaguchi		3				0		2
瀬戸内海区 Seto Inland Sea-region 徳島 Tokushima	0	4			0			0
瀬戸内海区 Seto Inland Sea-region 香川 Kagawa		0						
瀬戸内海区 Seto Inland Sea-region 愛媛 Ehime		2						0
瀬戸内海区 Seto Inland Sea-region 福岡 Fukuoka								
瀬戸内海区 Seto Inland Sea-region 大分 Ōita		0						0

県別統計 (11月)－(続)

SPECIES AND PREFECTURE (Nov.)－(continued)

漁獲量単位：千貫
Unit of catch: 1,000kan(=3.75metric tons)

魚種 Species / 府県 Prefecture	類 Fishes								
	たい類 Sea breams				ひらめ・かれい類 Halibuts and flounders				
	まだい Red sea bream	ちだい Crimson tai	きだい (れんこだい) Yellow sea bream	くろだい (ちぬ) Black sea bream	ひらめ Bastard halibut	まがれい Flat fish	あぶらがれい Arrow-toothed halibut	そうはちがれい "Sohachigarei"	めいたがれい Frog flounder
1月以降の累積	4687	609	2731	811	2329	1948	1886	2412	391
魚種別千分率	3	0	2	0	1	1	1	1	0
全国総数	351	61	293	60	123	161	208	186	60
総数	0		0		52	33	34	151	17
総数					0	20	4	76	
宗谷					0	12	0	71	
網走						8	0	5	
根室						0	3	0	
総数			0		10	3	30	60	17
釧路			0				3	11	
十勝						0	0	7	7
日高					0	0	15	8	8
胆振					1	2	8	29	0
渡島					8	0	2	3	
総数	0				41	9	0	15	
留萌					3	2		7	
石狩									
後志	0				38	6	0	7	
檜山					0				
総数	64	15	7	4	45	29	169	8	5
総数	10	4		0	24	26	169	8	1
青森	0				2	0	133	6	
岩手	0	0			0	0	2	1	0
宮城	0				7	20	33		0
福島	0				6	6			0
茨城	6	4		0	7	0			0
総数	35	0	1	3	19	2			3
千葉	15	0	0	0	14	1			3
東京	0			0					
神奈川	2		0	0	1	0			0
静岡	5		0	1	1				
愛知	7	0	0	0	2				
三重	4	0	0	0	0				
総数	18	9	6	0	0	0			0
和歌山	0	0	0	0	0	0			
徳島	1	0	0	0		0			
高知	2	5	2	0	0	0			
愛媛	6	2	1	0					0
大分	3	0		0	0				
宮崎	2	0	0	0	0	0			
総数	103	37	92	5	18	80	4	26	34
総数	31	22	0	2	10	18	1	3	0
福岡	1				1	0		0	0
佐賀	13	0			1				
長崎	3	8			0	0			
熊本	2	10		0	3	2	0	1	
大分	2	0		0	1	0		1	
宮崎	9	2	0	1	0	14	1	0	
総数	71	15	91	3	7	62	2	22	34
福井	13	0	5	0	1	0	1		0
都府	4			0	1	0		0	
兵庫	4	0	0		0	60	1	15	
鳥取	2	1	2	0	0	0		4	0
島根	15	9	26	0	2			2	18
山口	31	3	55	0	2	0			15
総数	101	7	192	8	5	0			
岡山	30	0	62	0	1				
広島	9	2	6	0	0				
山口	47	2	118	2	2	0			
徳島	8	0	0	4	1				
香川	5	1	3	0	0	0			
愛媛	61	1	0	42	2	17			2
和歌山	5	0	0	0	0	8			
大阪	0			0		2			
兵庫	7			1	0				0
岡山	0			5		1			0
広島	14			15	0				
山口	26	0		4	0	0			
徳島	1			0	0				0
香川	0			9	0				
愛媛	20			2	0	3			1
福岡	0			0		0			
大分	4		0	1	0	1			

I－12 魚種別府
STATISTICS BY FISH

大海区 / 府県 / Regions / Prefecture	魚種 Species	魚							
		かれい・ひらめ類 Halibuts and flounders				さわら	ほっけ	あじ類 (まあじ、むろあじを含む)	とびうお
		むしがれい Roundnose flounder	あかがれい Flathead flounder	ばばがれい Slime flounder	その他のかれい類 Other flounders	Spanish mackerel	Atka mackerel	Horse mackerel	Flying fish
1月以降の累積 Cumulative Total since Jan.,		997	1681	2505	15925	739	38155	58126	2109
魚種別千分率 ‰		1	1	2	11	0	78	66	0
全国総数 Grand Total		136	148	339	1302	65	9136	7754	44
北海道 Hokkaido	総数 Total	4	64	203	676		9068	44	
東北区 North-east region	総数 Sub Total		38	19	296		5552		
	宗谷 Soya		38	16	207		656		
	網走 Abashiri		0		73		4675		
	根室 Nemuro			1	15		20		
南区 South-region	総数 Sub Total	4	23	183	172		151	44	
	釧路 Kushiro			124	38		8		
	十勝 Tokachi		0	3	10		0		
	日高 Hidaka	4	1	24	7		0	0	
	胆振 Iburi		22	23	58		2		
	渡島 Oshima		0	6	57		140	43	
西区 West-region	総数 Sub Total		2		207		3364	0	
	留萌 Rumoe				58		404		
	石狩 Ishikari								
	後志 Shiribeshi		2		148		2456	0	
	桧山 Hiyama				0		501		
太平洋 Pacific Ocean	総数 Total	48	5	54	259	28	29	1266	37
北区 North-region	総数 Sub Total	45	5	54	201		29	30	
	青森 Aomori		0	16	81		20	0	
	岩手 Iwate	0	0	6	11		0	16	
	宮城 Miyagi	33	2	29	98		8	2	
	福島 Fukushima	1		0	8			4	
	茨城 Ibaragi	10	1	3	0			3	
中区 Middle-region	総数 Sub Total	3			53	9		418	0
	千葉 Chiba	3			3	0		106	
	東京 Tōkyō				2	0		8	
	神奈川 Kanagawa	0			0	0		127	0
	静岡 Shizuoka	0			0	1		45	0
	愛知 Aichi				31	1		1	
	三重 Mie				14	6		126	0
南区 South-region	総数 Sub Total				4	18		837	36
	和歌山 Wakayama				0	0		23	1
	徳島 Tokushima				0	2		29	0
	高知 Kōchi				1	3		114	7
	愛媛 Ehime				1	2		76	
	大分 Ōita					5		90	
	宮崎 Miyazaki				0	5		502	28
日本海 Japan Sea	総数 Total	82	77	81	207	10	38	756	
北区 North-region	総数 Sub Total	15	16	3	33	1	38	20	
	青森 Aomori	0			0		0	0	
	秋田 Akita				3		31	1	
	山形 Yamagata	0	0		4		5	0	
	新潟 Niigata	2	4	0	6	0	1	9	
	富山 Toyama		1	2	2	0	0	3	
	石川 Ishikawa	12	9	1	16	0	0	5	
西区 West-region	総数 Sub Total	67	61	77	173	9		736	
	福井 Fukui		9	7	32	0		2	
	京都 Kyoto				10	1		19	
	兵庫 Hyogo		15	64	6			2	
	鳥取 Tottori	4	36	4	29	0		297	
	島根 Shimane	50			46	0		295	
	山口 Yamaguchi	12		0	47	5		122	
東支那海区 East-china-region	総数 Total				106	6		5624	7
	福岡 Fukuoka				69	2		30	
	佐賀 Saga				0	0		58	
	長崎 Nagasaki				36	1		5015	7
	熊本 Kumamoto				0			322	
	鹿児島 Kagoshima				0	3		197	0
瀬戸内海区 Seto Inland Sea-region	総数 Total		1		50	17		42	
	和歌山 Wakayama					1		9	
	大阪 Ōsaka				5	0		1	
	兵庫 Hyogo				9	9		18	
	岡山 Okayama		1		3	0		0	
	広島 Hiroshima				6	0		0	
	山口 Yamaguchi				13	2		1	
	徳島 Tokushima				0	0		5	
	香川 Kagawa				7	0		1	
	愛媛 Ehime				0	1		1	
	福岡 Fukuoka				0	0		0	
	大分 Ōita				0	1		1	

県別統計 (11月)—(続)

SPECIES AND PREFECTURE (Nov.)—(continued)

漁獲量単位：千貫
Unit of catch: 1,000kan(=3.75metric tons)

魚種 Species / 府県 Prefecture	類 Fishes								
	さんま Saury-pike	ぼら Mullet	さけ・ます類 Salmons & trouts: さけ Salmon	さけ・ます類 Salmons & trouts: ます(さくらます) Cherry-salmon	はも Sharp toothed eel	すずき Common sea-bass	たちうお Hairtail	にべぐち類 Croakers: いしもち(しろぐち) White croaker	にべぐち類 Croakers: きぐち Yellow croaker
1月以降の累積	61728	1860	2850	4666	5302	1047	4469	4395	9040
魚種別千分率	162	1	1	0	3	0	2	3	8
全国総数	18942	150	164	0	418	105	253	428	1000
総数	739	0	105	0	0	1			
総数	736		32						
宗谷	26		0						
網走	709		19						
根室			12						
総数	0	0	69	0	0	1			
釧路			3						
勝高			3						
十日町			22	0	0	0			
振鳥		0	1		0				
胆渡	0		38		0	1			
総数			3	0		0			
崩狩			2						
志山			0						
後檜			0	0		0			
			0						
総数	18163	51	33	0	41	52	12	13	1
総数	15493	3	33	0	20	6		0	
森	14		0	0		1			
手	819		30	0		2			
城	7793	3	0			2			
島	4166	0	0		3	1			
茨城	2698				16	0		0	
総数	2637	45			11	43	2	7	0
栃木	1666	14			11	20		1	
群馬	2	1				2			
埼玉	47	0				3	0	0	
千葉	864	5			0	0	1	3	
東京		11			0	12		2	0
神奈川	35	12			0	3	1	0	
静岡	32	1			8	0	9	5	0
愛知	31	0			0	0	0	0	
三重		0			1	0	2	0	0
和歌山	1	0			2	0	1	0	
徳島		0			3		1	4	
高知		0			0	0			
愛媛		0			1		3	0	0
大分									
宮崎									
総数	0	14	26	0	122	13	49	88	523
総数		0	25	0	0	6	2	2	
鹿児島			1			3			
沖縄			2			0		0	
青森			2			0		0	
秋田		0				0		0	
山形		0	18	0	0	0	0	1	
新潟		0	0			0	1	0	
富山		0			0	1			
石川									
総数	0	13	0	0	122	7	47	86	523
福井		0	0	0	0	1			
京都	0	0			0	2	1		
兵庫					1	0			
鳥取		10			1	1	0		
島根	0	2			3	1	0	1	
山口	0				114	0	46	84	523
総数	39	20			203	7	155	321	476
岡山	0	2			62	4	51	252	255
広島	0	3			1	0			5
長崎	36	2			114	0	69	67	214
熊本		10			3	2	30	0	0
鹿児島		1			0	0	4		
総数		64			47	30	35	4	0
和歌山		3			11	0	1	0	
山口		6				0		0	
大阪		7			17	5		0	
兵庫		15			0	7		0	0
岡山		4			1	5	3	1	
広島		12			8	1	0	0	
島根		0			1	0	1	0	
鳥取		5			2	2	16	0	
福井		3			0	2	12	0	0
石川		1			0	2			
富山		3			1	1	0		
新潟									
秋田									
青森									
山形									
宮城									
福島									
茨城									
千葉									
神奈川									
静岡									
愛知									
三重									
和歌山									
徳島									
高知									
愛媛									
大分									
宮崎									

I－12 魚種別府

STATISTICS BY FISH

大海区 / 府県 / 魚種 Regions / Prefecture / Species	魚							
	にべぐち類 Croakers		えい類 Skates and rays		ほうぼう・かながしら類 Gurnards		はたはた	えそ類
	くろぐち Black croaker	にべ Other Croakers	あかえい Whip ray	その他のえい Other Skates & rays	ほうぼう Gurnard	かながしら Red gurnard	Sand fish	Lizard fish
1月以降の累積 Cumulative Total since Jan.,	2735	1425	295	3633	548	4950	2124	5152
魚種別千分率 ‰	2	1	0	2	0	3	3	7
全国総数 Grand Total	310	128	21	257	44	455	443	652
北海道 Hokkaido 総数 Total			0	10		2	216	
北海道 東北区 North-east region 総数 Sub Total				6				
宗谷 Soya				3				
網走 Abashiri				2				
根室 Nemuro				0				
南区 South-region 総数 Sub Total			0	3		0	43	
釧路 Kushiro							4	
十勝 Tokachi							24	
日高 Hidaka			0	0			14	
胆振 Iburi								
渡島 Oshima				3		0	0	
西区 West-region 総数 Sub Total				0		1	172	
留萌 Rumoe				0		0	100	
石狩 Ishikari							58	
後志 Shiribeshi						1	13	
檜山 Hiyama								
太平洋 Pacific Ocean 総数 Total	2	0	6	27	23	56	6	113
北区 North-region 総数 Sub Total		0	0	17	2	7	6	
青森 Aomori				6		1	3	
岩手 Iwate				1		0		
宮城 Miyagi				5	0	2	2	
福島 Fukushima				2	1	0		
茨城 Ibaragi		0	0	1	1	2		
中区 Middle-region 総数 Sub Total		0	2	5	16	5		6
千葉 Chiba		0	1	3	13	0		
東京 Tōkyō			0					
神奈川 Kanagawa			0	0	0	0		0
静岡 Shizuoka			0	0	0			1
愛知 Aichi				1	1	2		4
三重 Mie				0	0	2		0
南区 South-region 総数 Sub Total	2	0	4	3	4	44	0	107
和歌山 Wakayama			0	0	0	1	0	1
徳島 Tokushima			0		0	0		4
高知 Kōchi		0		1	1	3		11
愛媛 Ehime	0		3	2	2	36		66
大分 Ōita	1		0					0
宮崎 Miyazaki	0	0	0	0	0	1		23
日本海 Japan Sea 総数 Total	66	40	10	101	19	226	220	182
北区 North-region 総数 Sub Total			0	2	2	14	191	1
青森 Aomori				0		1	0	
秋田 Akita			0	1		3	68	
山形 Yamagata			0	0	0	0	62	
新潟 Niigata			0	0	0	6	56	
富山 Toyama							5	
石川 Ishikawa					1	1	0	1
西区 West-region 総数 Sub Total	66	40	9	98	18	212	28	181
福井 Fukui			1	0	0	0	0	1
京都 Kyoto			0	0	0	0	0	0
兵庫 Hyogo			1		1	1	15	
鳥取 Tottori			1	2	0	4	12	
島根 Shimane			1	28	4	58		0
山口 Yamaguchi	66	40	4	67	9	147		13
東支那海区 East-china-region 総数 Total	235	86	0	108	1	166	0	525
福岡 Fukuoka	87	28	0	36	0	50		225
佐賀 Saga		0		0		2		0
長崎 Nagasaki	148	57	0	70	0	105	0	290
熊本 Kumamoto				0		0		1
鹿児島 Kagoshima	0	0	0	0	0	8		6
瀬戸内海区 Seto Inland Sea-region 総数 Total	5	0	3	9	0	3		30
和歌山 Wakayama					0	1		
大阪 Ōsaka			0			0		8
兵庫 Hyogo	0			1				0
岡山 Okayama	0	0						0
広島 Hiroshima			2	1				1
山口 Yamaguchi			0	0				0
徳島 Tokushima		0		0		0		5
香川 Kagawa		0	0	0				2
愛媛 Ehime			0	0				5
福岡 Fukuoka						0		6
大分 Ōita	5		0	6		1		0

県別統計 (11月)－(続)

SPECIES AND PREFECTURE (Nov.)－(continued)

漁獲量単位：千貫
Unit of catch: 1,000kan(=3.75metric tons)

魚類 Fishes							貝類 Shell fishes		魚種 Species / 府県 Prefecture
にぎす "Nigisu"	めぬけ Coral rock fish	きちじ Rock fish	いぼだい(しず) Butter fish	しいら Dolphin	いかなご Sand lance	その他の魚類 Other fishes	総数 Total	あわび Abalone	
1660	3032	4634	1311	1394	17405	60636	45717	1110	1月以降の累積
3	2	2	2	0	1	49	28	2	魚種別千分率
443	236	295	290	58	219	5807	3360	269	全国総数
	72	92			0	782	173	21	総数
	10	0				292	104	6	総数
		0				106	6	6	宗谷
	10					114	65		網走
						71	32		根室
	62	92			0	342	53	0	総数
	43	76				59	10		釧路
	1	0				95			十勝
	12	3				40	4		日高
	2	9				94	21		胆振
	1	2			0	52	17	0	渡島
						147	14	14	総数
						44	1	1	檜山
						0	0	0	後志
						92	3	3	石狩
						11	9	9	檜山
69	162	202	21	4	0	1564	2177	241	総数
4	162	202		0	0	361	376	239	総数
	127	28				51	7	2	青森
	2	9		0		19	160	160	岩手
2	32	144			0	197	104	76	宮城
1	0	19				56	1		福島
	0					35	32		茨城
65	0	0	14	1		815	1798	1	総数
	0	0	0	0		60	952		千葉
				0		33	417		東京
			9	0		87	209	0	神奈川
3				0		120	32		静岡
42			3			397	58	0	愛知
18			0	0		94	127	0	三重
			7	3		387	2	0	総数
				0		25	0		和歌山
			4	0		30			徳島
				1		137	0		高知
						113	0	0	愛媛
						25	1	0	大分
			2	0		54	0	0	宮崎
374	1	0	39	14		1060	28	4	総数
66	0	0		2		201	4	0	総数
	0					5	0	0	青森
0						21	0		秋田
				0		9	0		山形
16		0		0		60	1	0	新潟
7				2		43	1		富山
42				0		60	0	0	石川
307	1		39	12		858	24	3	総数
15				1		23	0	0	福井
23	1			0		33	3	0	都京
202				0		35	1		兵庫
38				2		39	0	0	鳥取
29			0	2		150	9	1	島根
			39	4		576	8	1	山口
			217	39		1786	680	1	総数
			87	2		646	325	0	福岡
						68	46	1	佐賀
			129	35		912	16		長崎
						68	219		熊本
				0		90	72		鹿児島
0			12	0	218	614	300	0	総数
0			10			49	0	0	和歌山
				0		31	68		大阪
					218	91	12		兵庫
					0	71	84		岡山
						94	24		広島
						100	9		山口
			0	0		17	3		徳島
			0	0		63	18		香川
						46	57	0	愛媛
						29	0		福岡
			0			17	24	0	大分

I－12 魚種別府

STATISTICS BY FISH

大海区 Regions	府県 Prefecture	魚種 Species	貝類 Shell fishes							
			さざえ Common spiny whelk	かき Oyster	はまぐり Hard clam	あさり Short necked clam	ほっきがい Hen clam	ほたてがい Common scallop	いたやがい Bay scallop	その他の貝類 Other shell fishes
1月以降の累積 Cumulative Total since Jan.,			1118	651	2998	20263	1562	3229	355	14427
魚種別千分率 ‰			0	1	4	8	0	0	0	10
全国総数 Grand Total			101	118	477	1039	93	70	1	1187
北海道 Hokkaido	総数 Total			1		1	74	64		8
東北区 North-east region	総数 Sub Total			1		1	27	63		3
	宗谷 Soya						0			
	網走 Abashiri			1				63		
	根室 Nemuro					1	27			3
南区 South-region	総数 Sub Total						47	0		5
	釧路 Kushiro						10			
	十勝 Tokachi									
	日高 Hidaka						4			0
	胆振 Iburi						16	0		2
	渡島 Oshima						13			2
西区 West-region	総数 Sub Total									0
	留萌 Rumoe									
	石狩 Ishikari									
	後志 Shiribeshi									0
	桧山 Hiyama									
太平洋 Pacific Ocean	総数 Total		80	74	440	740	18	6		574
北区 North-region	総数 Sub Total				20	0	18	6		90
	青森 Aomori						0	6		68
	岩手 Iwate						0			
	宮城 Miyagi				0	0	8			19
	福島 Fukushima						1			
	茨城 Ibaragi				20		8			2
中区 Middle-region	総数 Sub Total		78	74	419	740				484
	千葉 Chiba		13	4	316	350				266
	東京 Tōkyō		14	43	77	205				76
	神奈川 Kanagawa		8	0	5	161				33
	静岡 Shizuoka		30		0	2				0
	愛知 Aichi			23	3	13				18
	三重 Mie		12	3	14	7				69
南区 South-region	総数 Sub Total		1	0	0					0
	和歌山 Wakayama		0							0
	徳島 Tokushima									
	高知 Kōchi			0						
	愛媛 Ehime		0							
	大分 Ōita		0							
	宮崎 Miyazaki		0		0					
日本海 Japan Sea	総数 Total		16		0	2			0	4
北区 North-region	総数 Sub Total		1						0	2
	青森 Aomori		0							
	秋田 Akita		0							
	山形 Yamagata		0							0
	新潟 Niigata		1							0
	富山 Toyama									1
	石川 Ishikawa		0						0	0
西区 West-region	総数 Sub Total		14		0	2				2
	福井 Fukui		0							0
	京都 Kyoto		0			2				
	兵庫 Hyogo				0					1
	鳥取 Tottori		0							0
	島根 Shimane		7							
	山口 Yamaguchi		6							0
東支那海区 East-china-region	総数 Total		0	2	14	173			0	486
	福岡 Fukuoka		0	1		77				244
	佐賀 Saga		0	0		1				43
	長崎 Nagasaki		0							16
	熊本 Kumamoto				14	95				109
	鹿児島 Kagoshima								0	71
瀬戸内海区 Seto Inland Sea-region	総数 Total		4	39	22	119			0	113
	和歌山 Wakayama									0
	大阪 Ōsaka			0		2				64
	兵庫 Hyogo		0	0	1	3				6
	岡山 Okayama			19	2	48				14
	広島 Hiroshima		0		0	11			0	11
	山口 Yamaguchi		1	0		4				3
	徳島 Tokushima			2						0
	香川 Kagawa		0	14						3
	愛媛 Ehime		1	2	2	42				7
	福岡 Fukuoka				0					
	大分 Ōita		0		16	6				0

県別統計 (11月)－(続)

SPECIES AND PREFECTURE (Nov.)－(continued)

漁獲量単位：千貫
Unit of catch: 1,000kan(=3.75metric tons)

その他の水産動物 Other marine animals									魚種 Species / 府県 Prefecture
総数 Total	いか類 Squids		たこ Octopus	えび類 Shrimps and lobsters			かに類 Crabs		
	するめいか Common squid	その他のいか Other squids		いせえび Spiny lobster	くるまえび Prawn or common shrimp	その他のえび類 Other shrimps & lobsters	たらばがに King crab	ずわいがに Red crab	
142092	97920	11789	8907	314	667	9408	1552	1468	1月以降の累積
280	239	8	14	0	0	8	1	3	魚種別千分率
32722	27919	946	1730	32	74	969	151	464	全国総数
17933	16552	4	1070			52	150		総数
987	192		603			4	141		総数
574	116		453				3		宗谷
240	23		97				103		網走
172	52		52			4	34		根室
16603	16087	4	412			32	9		総数
400	120		261			4	8		釧路
382	361		11			0	0		十勝
334	232		98			0			日高
442	394		16			6			胆振
15044	14976	4	24			21			渡島
341	272	0	53			14			総数
27			19			7			留萌
									石狩
98	57	0	33			7			後志
215	214	0	0						檜山
11856	11026	96	389	28	17	155	0		総数
11366	10961	25	344		1	17			総数
8066	8027	5	29			0			青森
2821	2733	1	77			3			岩手
340	182	2	138			11			宮城
63	16	0	44		1				福島
74	0	15	55			1			茨城
401	58	26	43	14	10	123	0		総数
42	10	6	8	1	0	12			千葉
3	1	0		1		0			東京
15	3	0	3	0	0	0			神奈川
68	35	0	0	2	0	25	0		静岡
207	2	13	16		7	72			愛知
63	4	5	14	8	1	11			三重
88	6	43	2	14	5	15			総数
16	3	1		9	0	0			和歌山
6	0	5		1		0			徳島
14	2	5	0	1	0	3			高知
7		6	0	0	0	0			愛媛
18		8	1	0	1	6			大分
24	0	16	0	1	2	4			宮崎
948	85	280	28		0	52	0	464	総数
212	65	45	12		0	13	0	53	総数
60	59	0	0			0			青森
6		2	1			0			秋田
5		1	1		0	0	0	0	山形
29		11	3			4		8	新潟
29	4	13	0		0	4		6	富山
80	0	15	4			3	0	37	石川
736	20	235	15		0	39	0	410	総数
133	3	4	3			9		111	福井
42	0	15	1			0		22	京都
202	5	38	5			0		145	兵庫
145	2	8	2		0	3	0	128	鳥取
94	8	74	1			8		2	島根
118	0	93	4			16			岡山
715	254	318	22	3	19	68			総数
141		97	14		4	19			広島
31	4	6	0		5	8			山口
481	250	201	2	1	1	13			福岡
49		7	3	0	6	24			佐賀
10	0	5	0	0	0	1			長崎
									熊本
									鹿児島
1268		246	220	0	37	640			総数
38		19	0	0	7	10			山口
79		9	1		0	52			和歌山
173		26	65	0	2	62			大阪
140		6	23		0	100			兵庫
131		18	28		6	41			岡山
253		42	33		8	151			広島
69		46	0	0	0	17			山口
135		44	30		1	54			徳島
104		27	18		3	47			香川
61		2	7		2	43			愛媛
79		1	9		2	58			福岡
									大分

I－12 魚種別府

STATISTICS BY FISH

大海区 Region	府県 Prefecture	魚種 Species	その他の水産動物 Other marine animals					藻		
			かに類 Crab		うに	なまこ	その他の水産動物	総数	こんぶ	わかめ
			がざみ Blue crab	その他のかに類 Other crabs	Sea urchin	Sea cucumber	Other marine animals	Total	Kelp	"Wakame"
1月以降の累積 Cumulative Total since Jan.,			711	2709	1917	931	3792	66984	37838	12896
魚種別千分率 ‰			0	1	0	0	0	5	3	0
全国総数 Grand Total			90	170	5	75	91	992	452	0
北海道 Hokkaido	総数 Total			68	0	2	31	357	353	
東北区 North-east region	総数 Sub Total			36			9	4	4	
	宗谷 Soya			1						
	網走 Abashiri			15						
	根室 Nemuro			19			9	4	4	
南区 South-region	総数 Sub Total			32	0	2	22	353	349	
	釧路 Kushiro			5				3	3	
	十勝 Tokachi			0			8	306	306	
	日高 Hidaka			2				5	5	
	胆振 Iburi			23		0		31	27	
	渡島 Oshima			0	0	1	14	7	7	
西区 West-region	総数 Sub Total							0		
	留萌 Rumoe									
	石狩 Ishikari									
	後志 Shiribeshi							0		
	檜山 Hiyama									
太平洋 Pacific Ocean	総数 Total		46	46	4	7	36	602	98	
北区 North-region	総数 Sub Total		1	8		4	1	133	98	
	青森 Aomori			1		1	0	36	3	
	岩手 Iwate			4			1	4	4	
	宮城 Miyagi		1	0		2	0	91	90	
	福島 Fukushima			0			0			
	茨城 Ibaragi			0				1		
中区 Middle-region	総数 Sub Total		44	38	3	3	34	468		
	千葉 Chiba		1	0				414		
	東京 Tokyo		0					0		
	神奈川 Kanagawa		1	0	0	1	4	12		
	静岡 Shizuoka			2		0				
	愛知 Aichi		41	22		0	30	1		
	三重 Mie			12	3	1		39		
南区 South-region	総数 Sub Total		0	0	1		0	0		
	和歌山 Wakayama		0	0	0			0		
	徳島 Tokushima				0					
	高知 Kōchi		0				0	0		
	愛媛 Ehime									
	大分 Ōita		0							
	宮崎 Miyazaki		0							
日本海 Japan Sea	総数 Total		1	31		2	0	0		
北区 North-region	総数 Sub Total		1	21		0	0	0		
	青森 Aomori			0		0				
	秋田 Akita			0						
	山形 Yamagata		0	0						
	新潟 Niigata		0	0			0	0		
	富山 Toyama		0	0						
	石川 Ishikawa			18						
西区 West-region	総数 Sub Total		0	10		2		0		
	福井 Fukui		0					0		
	京都 Kyōto			2						
	兵庫 Hyogo			6		2				
	鳥取 Tottori			0						
	島根 Shimane		0	0				0		
	山口 Yamaguchi			1		0				
東支那海区 East-china-region	総数 Total		1	10		1	15	0		0
	福岡 Fukuoka			2		1	1	0		0
	佐賀 Saga			1			5			
	長崎 Nagasaki		0	6		0	2	0		
	熊本 Kumamoto		0	0		0	5			
	鹿児島 Kagoshima		0			0				
瀬戸内海区 Seto Inland Sea-region	総数 Total		40	13	0	61	6	32		
	和歌山 Wakayama		0			0				
	大阪 Ōsaka		13				1			
	兵庫 Hyogo			4		11		0		
	岡山 Okayama		0	5		2	1	0		
	広島 Hiroshima		4	1		27	3			
	山口 Yamaguchi		2	0	0	14	0			
	徳島 Tokushima		0	0		0		31		
	香川 Kagawa		1	0	0	3				
	愛媛 Ehime		6	0		0				
	福岡 Fukuoka		4							
	大分 Ōita		6				1	0		

県別統計 (11 月)－(続)

SPECIES AND PREFECTURE (Nov.)－(concluded)

漁獲量単位：千 貫
Unit of catch: 1,000kan(=3.75metric tons)

類 Sea weeds						魚種 Species / 府県 Prefecture
あまのり Laver	てんぐさ Agar-agar	ぎんなんそう Buddha's ear	ほんだわら Horsetail tang	あらめ・かじめ Sea trumpet	その他の藻類 Other sea weeds	
30	4645	965	1149	724	8735	1月以降の累積
0	0		0	0	4	魚種別千分率
0	5		1	44	488	全国総数
	3				0	総数
						総数
						宗谷
						網走
						根室
	3					総数
						釧路
						十勝
	3					日高
						胆振
						渡島
					0	総数
						檜山
						留萌
						石狩
					0	後志
					検	山
0	1		1	44	455	総数
	0				33	総数
	0				32	青森
	0					岩手
						宮城
						福島
					1	茨城
0	1		1	44	422	総数
	0				414	千葉
0	0		1	6	0	東京
					4	神奈川
						静岡
	0				1	愛知
				37	1	三重
0	0					総数
	0					和歌山
0						徳島
						高知
						愛媛
						大分
						宮崎
			0		0	総数
					0	総数
						青森
						秋田
						山形
					0	新潟
						富山
						石川
			0		0	総数
			0			福井
						京都
						兵庫
					0	鳥取
						島根
						山口
	0				0	総数
	0					岡山
						広島
					0	山口
						福岡
						佐賀
						長崎
						熊本
						鹿児島
					32	種数
						和歌山
						大阪
					0	兵庫
					0	岡山
						広島
						山口
					31	徳島
						香川
						愛媛
						福岡
					0	大分

I－13 魚種別府県別統計
STATISTICS BY FISH

大海区 Regions	府県 Prefecture	魚種 Species	府県別千分率 ‰	総数 Grand Total	魚					
					総数 Total	にしん Herring	いわし類 Sardines			しらす Larval fish
							まいわし Pilchard	うるめいわし Round herring	かたくちいわし Anchovy	
1月以降の累積 Cumulative Total since Jan.,				1136854	857762	73380	91633	14001	84927	5449
魚種別千分率 ‰				1000‰	741	10	31	12	36	3
全国総数 Grand Total			1000‰	93834	69537	967	2951	1145	5322	370
北海道 Hokkaido	総数 Total		212	19964	14989	967	13		630	
東北区 North-east region	総数 Sub Total		57	5379	4644	896				
	宗谷 Soya		34	3223	2702	868				
	網走 Abashiri		19	1849	1727	27				
	根室 Nemuro		3	306	213					
南区 South-region	総数 Sub Total		73	6897	2882	5	13		628	
	釧路 Kushiro		12	1133	651	2				
	十勝 Tokachi		2	197	178	0				
	日高 Hidaka		4	416	226					
	胆振 Iburi		6	632	529	2				
	渡島 Oshima		48	4517	1297	0	13		628	
西区 West-region	総数 Sub Total		81	7688	7462	65			2	
	留萌 Rumoe		8	751	709	0				
	石狩 Ishikari		0	1	1					
	後志 Shiribeshi		68	6415	6273	64				
	桧山 Hiyama		5	519	477				2	
太平洋 Pacific Ocean	総数 Total		385	36202	22405	0	638	204	3575	312
北区 North-region	総数 Sub Total		209	19613	9739	0	92		865	0
	青森 Aomori		58	5522	1370		35		50	
	岩手 Iwate		61	5736	973		23		418	
	宮城 Miyagi		51	4879	4155	0	7		42	
	福島 Fukushima		21	2055	1934		12		4	
	茨城 Ibaragi		15	1420	1305		14		349	0
中区 Middle-region	総数 Sub Total		134	12652	8683		72	64	2255	151
	千葉 Chiba		41	3922	2616		63		1281	
	東京 Tokyo		12	1200	859					
	神奈川 Kanagawa		18	1779	1592		2	34	91	1
	静岡 Shizuoka		40	3842	2440		1	29	444	116
	愛知 Aichi		11	1064	744				243	24
	三重 Mie		9	844	629		4	0	194	9
南区 South-region	総数 Sub Total		41	3936	3782		473	140	455	160
	和歌山 Wakayama		4	393	366			0		7
	徳島 Tokushima		1	148	136				0	2
	高知 Kōchi		8	836	807		7	14	40	100
	愛媛 Ehime		11	1112	1101		329	16	391	9
	大分 Ōita		4	402	367		90	6	17	
	宮崎 Miyazaki		11	1040	1001		46	101	5	39
日本海 Japan Sea	総数 Total		111	10907	9061		780	143	27	9
北区 North-region	総数 Sub Total		32	3039	2671		82	52	2	0
	青森 Aomori		4	396	265		0			
	秋田 Akita		6	609	601					
	山形 Yamagata		1	121	114		0	0		0
	新潟 Niigata		11	1042	993		4	1	0	
	富山 Toyama		4	390	351		14	42	2	0
	石川 Ishikawa		5	478	348		63	7	0	
西区 West-region	総数 Sub Total		79	7868	6389		698	91	25	9
	福井 Fukui		4	405	248		38	3	0	
	京都 Kyōto		3	281	248		87	2	4	
	兵庫 Hyogo		7	728	474		0	1		
	鳥取 Tottori		18	1697	1570		31	20	16	
	島根 Shimane		13	1290	927		45	29	1	
	山口 Yamaguchi		32	3065	2919		498	34	3	9
東支那海区 East-china-region	総数 Total		244	22977	21270		1517	797	565	11
	福岡 Fukuoka		34	3227	2769		14	62	3	
	佐賀 Saga		7	661	548		107	1	96	
	長崎 Nagasaki		177	16616	16034		980	489	232	
	熊本 Kumamoto		11	1057	800		313	83	160	
	鹿児島 Kagoshima		14	1405	1317		101	160	71	11
瀬戸内海区 Seto Inland Sea-region	総数 Total		44	4181	1810		1	0	522	37
	和歌山 Wakayama		1	181	134				0	3
	大阪 Ōsaka		3	312	172		1		2	
	兵庫 Hyogo		6	576	297				21	0
	岡山 Okayama		3	296	91				3	
	広島 Hiroshima		5	483	314			0	166	
	山口 Yamaguchi		8	755	299				153	4
	徳島 Tokushima		1	185	72				7	28
	香川 Kagawa		4	420	100				11	
	愛媛 Ehime		6	607	167				57	
	福岡 Fukuoka		0	60	16		0			
	大分 Ōita		3	297	143				96	

県別統計 (12月)

SPECIES AND PREFECTURE (Dec.)

漁獲量単位：千貫
Unit of catch: 1,000kan(=3.75metric tons)

魚種 Species / 府県 Prefecture	Fishes								
	かつを類 Bonitoes		まぐろ類 Tunas				かじき類 Sword fishes		
	かつを Skipjack	そーだがつを Frigate mackerel	まぐろ (くろまぐろ) Blue fin tuna	びんなが Albacore	めばち Big-eyed tuna	きわだ Yellow fin tuna	まかじき Striped marlin	めかじき Broadbill swordfish	くろかわ (しろかわを含む) Black marlin
1月以降の累積	19384	4154	4688	13780	7576	8409	1044	2410	3879
魚種別千分率	1	3	5	9	9	10	1	3	3
全国総数	164	362	495	929	879	955	186	355	355
総数			0						
総数 宗谷									
網走									
根室									
総数 釧路									
十勝									
日高									
胆振									
渡島			0						
総数 檜山									
爾志									
留萌			0						
石狩									
後志									
総数	94	267	310	921	833	904	164	348	304
総数 青森	31	0	4	313	60	4	11	254	0
岩手			0	0	3	0	0	9	
宮城			4	8	4	0	0	19	0
福島	20		0	256	52	4	9	225	0
茨城	0	0	0	0	0			0	
	10		0	47	0	0	0	0	
総数 千葉	57	40	297	602	708	866	146	82	299
東京	0	26	11	3	20	1	6	9	0
神奈川	1	0	71	155	198	167	24	52	54
静岡	5	1	156	93	276	404	54	12	190
愛知	47	2	54	350	206	290	56	4	53
三重	2	9	2	0	7	1	0	3	1
総数 和歌山	4	226	8	5	64	33	6	11	4
徳島	0	7	5	3	51	11	5	6	1
高知		5	0		0			2	
愛媛	1	208	2	2	12	16	0	3	2
大分	0	1	0						
宮崎	1								
	1	3				4	0	0	0
総数	3	59	38		0			0	
総数 青森	0	35	29						
秋田									
山形		0	2						
新潟		30	21						
富山	0	5	4						
石川									
総数 福井	3	23	9		0			0	
都		0	1					0	
京	0	2	3						
兵庫		0	0						
鳥取	0	0			0				
島根	2	0	1						
山口	0	19	3						
総数	64	35	144		0	18	19	2	45
岡	0		0						
福岡									
佐賀	56	11	138			11	0	0	
長崎		0			0				
熊本	7	25	5		0	6	19	2	45
鹿児島									
総数	1	0	0	7	45	31	2	4	6
山	0	0	0						
阪	0		0	7	43	30	1	4	6
兵庫									
岡山									
広島									
山口		0	0	0	1	0	0	0	
徳島			0						
香川									
愛媛									
福岡									
大分	0								

I－13 魚種別府

STATISTICS BY FISH

大海区 Regions / 府県 Prefecture / 魚種 Species			魚							
			さば（まさば，ごまさばを含む） Mackerel	ぶり（ひらまさ，かんぱちを含む） Yellow tail	たら類 Cods: たら Cod	たら類 Cods: すけそーだら Alaskapollack	さめ類 Sharks: よしきりざめ Great blue shark	さめ類 Sharks: ねずみざめ（もーかざめ） Salmon shark	さめ類 Sharks: あぶらつのざめ（あぶらざめ） Dog fish	さめ類 Sharks: その他のさめ類 Other sharks
1月以降の累積 Cumulative Total since Jan.,			62607	12950	7408	60069	4797	1705	9528	5104
魚種別千分率 ‰			107	8	9	54	6	0	15	6
全国総数 Grand Total			10080	787	922	5110	564	75	1461	578
北海道 Hokkaidō	総数 Total		11	0	800	4846		1	497	1
	東北区 North-east region	総数 Sub Total			634	505			223	
		宗谷 Soya			583	408			7	
		網走 Abashiri			21	73			188	
		根室 Nemuro			28	23			28	
	南区 South-region	総数 Sub Total	11	0	50	243		1	215	0
		釧路 Kushiro			9	129				
		十勝 Tokachi			1	11			12	
		日高 Hidaka			10	27			3	0
		胆振 Iburi			24	52		1	49	
		渡島 Oshima	11	0	4	21			150	0
	西区 West-region	総数 Sub Total	0	0	116	4097			58	0
		留萌 Rumoe			32	63			2	0
		石狩 Ishikari								
		後志 Shiribeshi		0	83	3720			49	
		檜山 Hiyama	0		0	313			6	
太平洋 Pacific Ocean	総数 Total		676	134	88	197	534	74	695	178
	北区 North-region	総数 Sub Total	21	19	88	197	361	20	694	58
		青森 Aomori	3	0	11	105	23	0	271	4
		岩手 Iwate	7	9	10	28	38	5	230	5
		宮城 Miyagi	5	0	64	64	297	14	176	46
		福島 Fukushima	5	10	2	0	0		16	1
		茨城 Ibaragi	0	0	0		1			0
	中区 Middle-region	総数 Sub Total	546	83			107	53	0	73
		千葉 Chiba	231	39			24	33	0	13
		東京 Tokyo	0	1			62	0		33
		神奈川 Kanagawa	21	23			13	5		17
		静岡 Shizuoka	280	5			3	14		1
		愛知 Aichi	0	2						4
		三重 Mie	12	11			3	0	0	2
	南区 South-region	総数 Sub Total	107	30			66	0		46
		和歌山 Wakayama	3	1			65			17
		徳島 Tokushima	0	1				0		2
		高知 Kōchi	9	2			0	0		4
		愛媛 Ehime		5						13
		大分 Ōita	4	19						0
		宮崎 Miyazaki	90	0				0		8
日本海 Japan Sea	総数 Total		2210	400	33	66			268	86
	北区 North-region	総数 Sub Total	717	275	16	59			257	3
		青森 Aomori		2	0				246	0
		秋田 Akita	0		2	2			6	1
		山形 Yamagata	0	2	3	1			1	0
		新潟 Niigata	649	89	2	48			1	1
		富山 Toyama	3	155	2	6			0	0
		石川 Ishikawa	64	24	6	0			0	0
	西区 West-region	総数 Sub Total	1493	125	16	6			11	83
		福井 Fukui	27	10	6	0			0	0
		京都 Kyōto	10	34	2	0			0	0
		兵庫 Hyogo	39	2	5	4			1	0
		鳥取 Tottori	1229	1	2	1			0	4
		島根 Shimane	90	42	0	0			8	6
		山口 Yamaguchi	94	34						70
東支那海区 East-china-region	総数 Total		7182	232			25			302
	福岡 Fukuoka		60	14						
	佐賀 Saga		21	6						65
	長崎 Nagasaki		6747	205						0
	熊本 Kumamoto		19	0						146
	鹿児島 Kagoshima		333	5			25			5
										85
瀬戸内海区 Seto Inland Sea-region	総数 Total		0	19			4	0	0	9
	和歌山 Wakayama		0	5						
	大阪 Ōsaka			0			3			1
	兵庫 Hyogo			3						6
	岡山 Okayama									
	広島 Hiroshima			0						
	山口 Yamaguchi			0				0		
	徳島 Tokushima			4			0		0	0
	香川 Kagawa			0						0
	愛媛 Ehime			4						
	福岡 Fukuoka									1
	大分 Ōita			0						0

県別統計 (12月)－(続)

SPECIES AND PREFECTURE (Dec.)－(continued)

漁獲量単位：千貫
Unit of catch: 1,000kan(=3.75metric tons)

類 Fishes									魚種 Species / 府県 Prefecture
たい類 Sea breams				ひらめ・かれい類 Halibuts and flounders					
まだい Red sea bream	ちだい Crimson tai	きだい (れんこだい) Yellow sea bream	くろだい (ちぬ) Black sea bream	ひらめ Bastard halibut	まがれい Flat fish	あぶらがれい Arrow-toothed halibut	そうはちがれい "Sohachigarei"	めいたがれい Frog flounder	
5053	668	3176	852	2479	2178	2842	2699	452	1月以降の累積
3	0	4	0	1	2	10	3	0	魚種別千分率
366	58	444	41	150	230	955	287	60	全国総数
				29	31	243	251	21	総数
					3		65		総数
					2		15		宗谷
					0		49		網走
					0		0		根室
				12	8	239	101	21	総数
						196	2		釧路
					2	0	6	16	十勝
					0	12	1	4	日高
				0	4	25	82	0	胆振
				12	0	5	8		渡島
				17	19	3	85		総数
				1	11	3	20		檜山
									留萌
				15	7		64		石狩
				0	1				後志
									檜山
80	15	7	3	69	39	711	4	3	総数
11	4			37	37	711	4	2	総数
3				5	1	579	3		青森
0				0	0	1	0		岩手
0				10	23	130	0	1	宮城
1				12	12	0		1	福島
6	4			9	0			0	茨城
43	1	1	2	29	2	0		1	総数
26		0	0	15	0	0		1	千葉
0			0						東京
1	0		0	1	1				神奈川
3	0	0	0	1					静岡
6	1	1	1	11					愛知
4		0	0	0					三重
25	8	5	1	2	0			0	総数
0	0	0	0	0	0				和歌山
1	0	0	0	0	0				徳島
3	4	3	0	0	0				高知
7	2	0	0	0				0	愛媛
2	0		0	0					大分
11	0	1	0	1					宮崎
109	38	105	2	41	126	0	31	29	総数
39	18		0	23	13	0	4	0	総数
1				3	0		0	0	青森
18				10					秋田
4	7			0	0	0	0		山形
2	8		0	3	4	0	1		新潟
4			0	4	0		2		富山
7	1		0	1	8	0	0		石川
70	20	105	2	17	112	0	26	29	総数
15	0	3	0	2	1				福井
2		0	0	2	0		0		京都
1	1	0		1	104	0	17		兵庫
4	4	3	0	0	2		5	0	鳥取
22	12	23	1	6			3	7	島根
23	1	74	0	3	2			21	山口
97	2	331	10	6	0				総数
29		87	0	3	0				福岡
11	1	0	0	0					佐賀
44	0	239	1	1	0				長崎
4	0	0	4	0					熊本
7	0	3	3	0	0				鹿児島
78	1	0	23	3	31			8	総数
6	0	0	0	0	12				和歌山
			0		1				大阪
4	0		0	0				1	兵庫
0			2		0				岡山
10			11	0					広島
32	0		2	0	0				山口
0			0	0				0	徳島
0			3	1					香川
19			1	0	15			3	愛媛
			0		0				福岡
3	0	0	0	0	1				大分

I—13 魚種別府
STATISTICS BY FISH

大海区 / 府県 / 魚種 Regions / Prefecture / Species	魚							
	かれい・ひらめ類 Halibuts and flounders				さわら	ほっけ	あじ類 (まあじ、むろあじを含む)	とびうお
	むしがれい Roundnose flounder	あかがれい Flathead flounder	ばばがれい Slime flounder	その他のかれい類 Other flounders	Spanish mackerel	Atka mackerel	Horse mackerel	Flying fish
1月以降の累積 Cumulative Total since Jan.,	1136	1884	3096	17445	792	42257	63764	2132
魚種別千分率 ‰	1	2	6	16	0	43	60	0
全国総数 Grand Total	139	203	590	1519	52	4102	5638	22
北海道 Hokkaido 総数 Total	1	75	315	809		4042		
東北区 North-east region 総数 Sub Total		50	7	172		1432		
宗谷 Soya		50	7	56		194		
網走 Abashiri				31		1237		
根室 Nemuro				83		0		
南区 South-region 総数 Sub Total	1	21	308	188		263		
釧路 Kushiro			151	11		33		
十勝 Tokachi		0	4	5		1		
日高 Hidaka	1	0	59	9		11		
胆振 Iburi		19	76	76		7		
渡島 Oshima		0	15	85		209		
西区 West-region 総数 Sub Total		3	0	448		2346		
留萌 Rumoe				80		406		
石狩 Ishikari								
後志 Shiribeshi		3		361		1799		
檜山 Hiyama			0	5		140		
太平洋 Pacific Ocean 総数 Total	46	5	133	257	32	31	1177	19
北区 North-region 総数 Sub Total	41	5	133	191	0	31	21	
青森 Aomori	0	1	18	69		5	2	
岩手 Iwate	1	0	8	15		0	6	
宮城 Miyagi	24	2	101	91	0	25	0	
福島 Fukushima	0		0	14			4	
茨城 Ibaragi	14	1	4	1			7	
中区 Middle-region 総数 Sub Total	4			59	16		166	0
千葉 Chiba	4			1	0		22	
東京 Tōkyō				5	0		1	
神奈川 Kanagawa	0			0	0		25	0
静岡 Shizuoka	0			0	10		11	
愛知 Aichi				39	2		0	
三重 Mie				13	3		106	0
南区 South-region 総数 Sub Total				6	15		989	19
和歌山 Wakayama				0	1		14	0
徳島 Tokushima				0	0		28	0
高知 Kōchi				1	3		120	8
愛媛 Ehime				3	0		81	
大分 Ōita				0	4		185	
宮崎 Miyazaki				0	4		557	13
日本海 Japan Sea 総数 Total	91	122	141	265	1	28	222	
北区 North-region 総数 Sub Total	14	26	4	43		28	19	
青森 Aomori	0			1		2		
秋田 Akita		0		11		6		
山形 Yamagata	0	0		4		8	0	
新潟 Niigata	5	4	0	13		9	6	
富山 Toyama		2	2	1		1	3	
石川 Ishikawa	8	20	1	10		0	9	
西区 West-region 総数 Sub Total	77	94	137	221	1		203	
福井 Fukui		22	4	40			11	
京都 Kyōto				30	0		3	
兵庫 Hyogo		16	126	4			0	
鳥取 Tottori	4	55	6	44			17	
島根 Shimane	61			61	0		119	
山口 Yamaguchi	11		0	40	0		50	
東支那海区 East-china-region 総数 Total				116	10		4219	2
福岡 Fukuoka				68	3		72	
佐賀 Saga				0	1		33	
長崎 Nagasaki				45	1		3776	2
熊本 Kumamoto				1			128	
鹿児島 Kagoshima				0	4		209	0
瀬戸内海区 Seto Inland Sea-region 総数 Total				71	8		17	
和歌山 Wakayama				0	0		11	
大阪 Ōsaka				5				
兵庫 Hyogo				14	6		2	
岡山 Okayama				4				
広島 Hiroshima				10	0			
山口 Yamaguchi				10			0	
徳島 Tokushima				1	0		1	
香川 Kagawa				15			0	
愛媛 Ehime				6	0		0	
福岡 Fukuoka				2			0	
大分 Ōita				0	0		2	

県別統計 (12月)－(続)

SPECIES AND PREFECTURE (Dec.)－(continued)

漁獲量単位：千貫
Unit of catch: 1,000kan(=3.75metric tons)

魚種 Species / 府県 Prefecture	類 Fishes								
	さんま Saury-pike	ぼら Mullet	さけ・ます類 Salmons & trouts: さけ Salmon	さけ・ます類 Salmons & trouts: ます(さくらます) Cherry-salmon	はも Sharp toothed eel	すずき Common sea-bass	たちうお Hairtail	にべぐち類 Croakers: いしもち(しろぐち) White croaker	にべぐち類 Croakers: きぐち Yellow croaker
1月以降の累積	67643	1994	2881	4668	5620	1127	4676	5048	9809
魚種別千分率	63	1	0	0	3	0	2	6	8
全国総数	5914	133	31	2	317	79	207	653	768
総数	0		7	2	0	1		0	
総数			3	0					
宗谷				0					
網走			3	0					
根室									
総数	0		3	1	0	1		0	
釧路									
十勝	0			0	0				
日高			0					0	
胆振	0		3	1	0	1			
渡島									
総数			0	0					
留萌			0						
石狩			0						
後志				0					
檜山									
総数	5835	46	15	0	50	32	18	10	0
総数	4469	1	15	0	24	2		1	
青森	0	0	0		0	0			
岩手	78		14	0		0			
宮城	2046	1	0			0		0	
福島	1586	0			5	0			
茨城	758				19	0		1	
総数	1165	41			8	29	5	2	
千葉	654	9			8	11		0	
東京		1				1			
神奈川	38	1				3	0	0	
静岡	378	1			0	0	2	0	
愛知		4			0	3		1	
三重	94	23			0	8	2	0	
総数	199	3			17	0	12	6	0
和歌山	124	0			0	0	0	0	
徳島	16	0			1	0	1	0	
高知	98	0			6	0	6		
愛媛		0			5		2	4	
大分		3				0	0		
宮崎		0			3	0	1	0	0
総数	1	9	8	0	95	12	60	153	317
青森	0	0	8	0	0	3	0	1	
秋田			0	0		0			
山形			0			0		0	
新潟			3		0	0		0	
富山	0	0	3		0	0	0	0	
石川	0	0	0			0	0	0	
	0					2			
総数	1	8		0	95	8	60	152	317
福井	0	0		0	1	1			
京都	0	0				1	0		
兵庫		7			2	0			
鳥取		5				1		0	
島根	0	0			1	2	9	4	
山口	0	0			84	0	50	147	317
総数	77	14			154	6	119	485	450
福岡	1	2			68	4	73	328	301
佐賀	0	2			0	0			4
長崎	74	1			81	0	34	155	144
熊本		7			1	1	7	1	0
鹿児島		1			1	0	5		
総数		62			16	25	8	3	
和歌山		1			5	0	0	1	
大阪		1				4			
兵庫		13			4	4			
岡山		17				3			
広島		5			1	3	0	0	
山口		6			4	1		0	
徳島		1			0	0	0	0	
香川		6			0	4			
愛媛		2			0	1	5	0	
福岡		0				1			
大分		4			0	0	0		

I —13 魚種別府

STATISTICS BY FISH

大海区 Regions / 府県 Prefecture \ 魚種 Species	にべぐち類 Croakers: くろぐち Black croaker	にべぐち類 Croakers: にべ Other Croakers	えい類 Skates and rays: あかえい Whip ray	えい類 Skates and rays: その他のえい Other Skates & rays	ほうぼう・かながしら類 Gurnards: ほうぼう Gurnard	ほうぼう・かながしら類 Gurnards: かながしら Red gurnard	はたはた Sand fish	えそ類 Lizard fish
1月以降の累積 Cumulative Total since Jan.,	3451	1627	356	4222	594	5660	2838	6017
魚種別千分率 ‰	7	2	0	6	0	7	7	9
全国総数 Grand Total	716	201	61	589	45	710	714	865
北海道 Hokkaidō 総数 Total			1	36		11	35	
東北区 North-east-region 総数 Sub Total				24				
宗谷 Soya				23				
網走 Abashiri				0				
根室 Nemuro				1				
南区 South-region 総数 Sub Total			1	3		11	29	
釧路 Kushiro								
十勝 Tokachi							2	
日高 Hidaka			1	0			26	
胆振 Iburi							0	
渡島 Oshima				3		11	0	
西区 West-region 総数 Sub Total				8		0	5	
留萠 Rumoe				8			3	
石狩 Ishikari								
後志 Shiribeshi				0		0	1	
桧山 Hiyama								
太平洋 Pacific Ocean 総数 Total	2	5	4	53	24	65	2	106
北区 North-region 総数 Sub Total		0	0	33	3	14	2	
青森 Aomori				12		7	1	
岩手 Iwate				1		0		
宮城 Miyagi				17	0	3	0	
福島 Fukushima				1	2	1		
茨城 Ibaragi		0	0	1	1	2	0	
中区 Middle-region 総数 Sub Total		0	1	9	16	3		13
千葉 Chiba		0	0	5	11	0		
東京 Tōkyō			0					
神奈川 Kanagawa			0	0	0	0		
静岡 Shizuoka				0	0			1
愛知 Aichi			0	3	4	2		11
三重 Mie			0	0	0	0		0
南区 South-region 総数 Sub Total	2	4	2	10	4	47	0	93
和歌山 Wakayama				0	0	0	0	0
徳島 Tokushima			0	0	0	1		1
高知 Kōchi				0	1	5		13
愛媛 Ehime	0		1	8	1	39		56
大分 Ōita	2							1
宮崎 Miyazaki	0	4	0	0	0	1		18
日本海 Japan Sea 総数 Total	134	55	45	200	18	297	676	195
北区 North-region 総数 Sub Total			1	3	2	13	522	
青森 Aomori			0	0		0	0	
秋田 Akita			0	0		5	513	
山形 Yamagata			0	0	0	0	64	
新潟 Niigata			0	2	0	2	31	
富山 Toyama			0		0	0	0	
石川 Ishikawa			0	0	0	2	12	
西区 West-region 総数 Sub Total	134	55	45	197	15	284	54	195
福井 Fukui			0	0	1	0	2	1
京都 Kyōto				0	0	1	1	
兵庫 Hyogo			2		0	2	30	
鳥取 Tottori			2	3	0	6	19	0
島根 Shimane			1	34	5	58		23
山口 Yamaguchi	134	55	37	158	7	213		169
東支那海区 East-china-region 総数 Total	579	140	4	296	3	334		532
福岡 Fukuoka	201	68	0	95	1	74		238
佐賀 Saga				1	0	0		1
長崎 Nagasaki	378	72	3	198	0	249		286
熊本 Kumamoto				0				0
鹿児島 Kagoshima	0	0	0	0	0	9		5
瀬戸内海区 Seto Inland Sea-region 総数 Total	0	0	4	2		1		31
和歌山 Wakayama			0			0		10
大阪 Ōsaka						0		0
兵庫 Hyōgo	0		0	0				1
岡山 Okayama	0			0				
広島 Hiroshima			0	0				1
山口 Yamaguchi			0	0				3
徳島 Tokushima		0	0	0		0		1
香川 Kagawa		0	1	0				3
愛媛 Ehime			0					3
福岡 Fukuoka								
大分 Ōita	0		0	0		0		7

県別統計 (12月)－(続)

SPECIES AND PREFECTURE (Dec.)－(continued)

漁獲量単位：千貫
Unit of catch: 1,000kan(=3.75metric tons)

魚類 Fishes							貝類 Shell fishes		魚種 Species / 府県 Prefecture
にぎす "Nigisu"	めぬけ Coral rock fish	きちじ Rock fish	いぼだい(しず) Butter fish	しいら Dolphin	いかなご Sand lance	その他の魚類 Other fishes	総数 Total	あわび Abalone	
1850	3232	4976	1569	1400	17548	67134	50057	1305	1月以降の累積
2	2	3	2	0	1	69	46	2	魚種別千分率
190	199	341	258	6	142	6498	4340	195	全国総数
0	95	73			15	1113	149	35	総数
	8	0				617	38	11	総数
		0				484	11	11	宗谷
						94	8		網走
	8					38	19		根室
0	87	73			15	314	91	8	総数
	37	44				33	8		釧路
	37	0				74			十勝
0	7	3				41	8		日高
	3	22				79	33	0	胆振
	2	1			15	65	41	5	渡島
						180	19	19	総数
						73	9	9	留萌
						0			石狩
						100	8	8	後志
						6	1	1	檜山
61	103	266	13	5	0	1576	1969	143	総数
4	103	266			0	458	298	141	総数
	68	13				56	107	7	青森
	1	10				15	107	107	岩手
1	29	166			0	187	44	27	宮城
3	3	73				154	1		福島
	0					44	36		茨城
56	0	0	11	1		671	1658	0	総数
	0	0	0			72	1019		千葉
				0		24	289		東京
			2	0		102	119	0	神奈川
3				0		60	31	0	静岡
36			8			328	82	0	愛知
17			0	0		84	116	0	三重
			2	4		445	12	0	総数
				0		30	0		和歌山
			0	0		64	0		徳島
			1	3		134	8		高知
						114	0	0	愛媛
						25	2	0	大分
			0	0		74	0	0	宮崎
128	0	1	17	1	0	1141	87	11	総数
44		1		0	0	195	9	3	総数
0						3	1	1	青森
						19			秋田
16		1		0	0	10	0	0	山形
4				0		68	4	1	新潟
21				0		39	2		富山
						54	0	0	石川
84	0		17	0		945	78	8	総数
12				0		34	1	0	福井
17	0			0		34	4	0	京都
36						68	2	0	兵庫
7			0			59	1	0	鳥取
10			0	0		224	56	4	島根
			17			525	11	2	山口
			224	0		2080	909	4	総数
			65			752	299	1	福岡
						54	280	1	佐賀
			158			1059	16	2	長崎
						56	237		熊本
				0		157	75	0	鹿児島
0			2		126	587	1223	0	総数
0			1			67	1	0	和歌山
						50	83		大阪
					124	92	105		兵庫
						56	110		岡山
					1	98	33		広島
						77	283	0	山口
			0			18	25		徳島
						51	162		香川
						42	309		愛媛
						10	11		福岡
			0			22	77	0	大分

I－13 魚種別府
STATISTICS BY FISH

大海区 Regions	府県 Prefecture	魚種 Species	貝類 Shell fishes							
			さざえ Common spiny whelk	かき Oyster	はまぐり Hard clam	あさり Short necked clam	ほっきがい Hen clam	ほたてがい Common scallop	いたやがい Bay scallop	その他の貝類 Other shell fishes
1月以降の累積 Cumulative Total since Jan.,			1273	837	3532	21111	1667	3287	356	16684
魚種別千分率 ‰			1	1	5	9	1	0	0	24
全国総数 Grand Total			155	186	534	847	105	57	0	2256
北海道 Hokkaido	総数 Total			8		1	89	8		7
東北区 North-east region	総数 Sub Total			8		1	18			
	宗谷 Soya						0			
	網走 Abashiri			8						
	根室 Nemuro					1	18			
南区 South-region	総数 Sub Total						70	8		7
	釧路 Kushiro						8			
	十勝 Tokachi									
	日高 Hidaka						4	4		0
	胆振 Iburi						29	1		2
	渡島 Oshima						29	2		4
西区 West-region	総数 Sub Total									0
	留萌 Rumoe									
	石狩 Ishikari									
	後志 Shiribeshi									0
	檜山 Hiyama									
太平洋 Pacific Ocean	総数 Total		105	68	477	646	16	49	0	462
北区 North-region	総数 Sub Total				28	1	16	49		61
	青森 Aomori						6	49		45
	岩手 Iwate						0			0
	宮城 Miyagi				0	1	4			11
	福島 Fukushima						1			
	茨城 Ibaragi				28		3			4
中区 Middle-region	総数 Sub Total		102	60	448	645			0	401
	千葉 Chiba		10	1	373	412				221
	東京 Tokyo		6	33	54	100				95
	神奈川 Kanagawa		9	0	5	68				13
	静岡 Shizuoka		29		0	1				
	愛知 Aichi			19	0	35				26
	三重 Mie		47	4	13	5			0	44
南区 South-region	総数 Sub Total		2	8	0					0
	和歌山 Wakayama		0							0
	徳島 Tokushima		0							
	高知 Kochi			8						
	愛媛 Ehime		0							
	大分 Oita		1	0						
	宮崎 Miyazaki		0		0					0
日本海 Japan Sea	総数 Total		34			3				38
北区 North-region	総数 Sub Total		3							2
	青森 Aomori		0							
	秋田 Akita									
	山形 Yamagata		0							
	新潟 Niigata		3							0
	富山 Toyama									2
	石川 Ishikawa		0							0
西区 West-region	総数 Sub Total		30			3				36
	福井 Fukui		0							0
	京都 Kyoto		0			3				0
	兵庫 Hyogo		0							2
	鳥取 Tottori		0							1
	島根 Shimane		28							31
	山口 Yamaguchi		8							0
東支那海区 East-china-region	総数 Total		8	2	26	136			0	729
	福岡 Fukuoka		2	1		58				255
	佐賀 Saga		0	1		4				273
	長崎 Nagasaki		6							8
	熊本 Kumamoto				26	94				117
	鹿児島 Kagoshima								0	75
瀬戸内海区 Seto Inland Sea-region	総数 Total		6	107	31	60				1018
	和歌山 Wakayama		0							1
	大阪 Osaka			4		6				73
	兵庫 Hyogo		1	39	0	5				58
	岡山 Okayama			24	9	42				34
	広島 Hiroshima		0		0	1				31
	山口 Yamaguchi		0	0		0				276
	徳島 Tokushima		0	6	15					2
	香川 Kagawa		0	29						152
	愛媛 Ehime		0							309
	福岡 Fukuoka			1	0					9
	大分 Oita		0		4	3				68

県別統計 (12月)－(続)

SPECIES AND PREFECTURE (Dec.)－(continued)

漁獲量単位：千貫
Unit of catch: 1,000kan(=3.75metric tons)

総数 Total	その他の水産動物 Other marine animals								魚種 Species / 府県 Prefecture
	いか類 Squids		たこ	えび類 Shrimps and lobsters			かに類 Crabs		
	するめいか Common squid	その他のいか Other squids	Octopus	いせえび Spiny lobster	くるまえび Prawn or common shrimp	その他のえび類 Other shrimps & lobsters	たらばがに King crab	ずわいがに Red crab	
161693	112023	12757	11184	356	727	10295	1570	2005	1月以降の累積
208	150	10	24	0	0	9	0	5	魚種別千分率
19600	14103	967	2277	42	60	866	17	536	全国総数
4790	3085	1	1534			46	15		総数
683	7		590				14		総数
496	0		462						宗谷
113	7		94				6		網走
72			53				6		根室
3901	3057		773			34	0		総数
474			470			3			釧路
19			18			0	0		十勝
161			180			0	0		日高
48	5		27			6			振渡
3177	3051		76			23			島
205	20	1	170			11			総数
33			25			7			留萌
131	1	0	124			4			石狩
40	19	0	20						後志
11534	10391	139	505	38	20	226			総数
9512	8932	29	455		3	22			総数
3998	3906	2	37			0			青森
4634	4579	3	64			2			岩手
663	416	4	209			18			宮城
119	28	0	66		3				福島
76	1	17	56			1			茨城
1885	1440	39	47	19	14	185			総数
67	23	16	13	0	0	9			千葉
51	48	0		1	0	0			東京
67	46	2	3	0	0	1			神奈川
1369	1294	0	1	2		68			静岡
231	2	13	12		13	94			愛知
97	23	5	17	14	0	10			三重
136	18	71	2	18	3	18			総数
26	9	2	0	13	0	0			和歌山
11	2	6	0	1		1			徳島
20	6	4	0	1	1	5			高知
11		9	0	0	0	0			愛媛
29	0	20	1	0	0	2			大分
38	0	28	0	0	1	7			宮崎
1349	407	221	35		0	66	2	536	総数
355	131	31	15		0	33	0	90	総数
129	126	0	1			0			青森
7		3	2		0	0			秋田
5		0	0		0	1	0	1	山形
43	1	9	4			8		14	新潟
37	2	8	0		0	7		17	富山
132	1	7	5			15	0	56	石川
993	275	190	20		0	33	1	446	総数
154	6	4				8		133	福井
26	0	8	1			1		10	都府
251	10	11	4			3		209	京
124	18	5	3		0	4	1	90	兵庫
302	238	55	2			3		2	鳥取
134	8	102	4		0	12			島根
796	218	422	14	2	11	56			総数
158	0	133	5		1	9			岡山
32	1	5	1		1	13			広島
564	213	272	2	1	5	18			山口
29		6	3	0	2	13			福岡
12	3	5	0	0	0	1			佐賀
									長崎
									熊本
									大分
									宮崎
									鹿児島
1128		181	186	1	27	490			総数
45		21	0	0	14	8			和歌山
56		3	1		0	36			大阪
173		20	50	0	1	40			兵庫
95		1	18			56			岡山
136		15	24		7	43			広島
172		23	20		1	93			山口
72		51	0	0	0	14			徳島
137		18	28		0	64			香川
130		23	26	0	0	56			愛媛
32		0	6		1	20			福岡
75		1	10		0	55			大分

I —13 魚種別府

STATISTICS BY FISH

大海区 Regions	府県 Prefecture	魚種 Species	その他の水産動物 Other marine animals					藻		
			かに類 Crab		うに	なまこ	その他の水産動物	総数	こんぶ	わかめ
			がざみ Blue crab	その他のかに類 Other crabs	Sea urchin	Sea cucumber	Other marine animals	Total	Kelp	"Wakame"
1月以降の累積 Cumulative Total since Jan.,			775	2848	1923	1374	3853	67341	37852	12896
魚種別千分率 ‰			0	1	0	4	0	3	0	0
全国総数 Grand Total			61	138	5	442	61	356	14	0
北海道 Hokkaido	総数 Total			78	0	5	23	35	10	
東北区 North-east region	総数 Sub Total			70				12	10	
	宗谷 Soya			33				12	10	
	網走 Abashiri			5						
	根室 Nemuro			31						
南区 South-region	総数 Sub Total			7	0	5	23	20		
	釧路 Kushiro			0						
	十勝 Tokachi									
	日高 Hidaka			0						
	胆振 Iburi			6		2		20		
	渡島 Oshima			0	0	2	23	0		
西区 West-region	総数 Sub Total							1		
	留萌 Rumoe									
	石狩 Ishikari									
	後志 Shiribeshi									
	檜山 Hiyama							1		
太平洋 Pacific Ocean	総数 Total		15	30	1	141	22	293	4	0
北区 North-region	総数 Sub Total		0	6	0	52	9	63	4	0
	青森 Aomori			1	0	46	0	45		
	岩手 Iwate			3		0	0	0	0	
	宮城 Miyagi		0	1		3	8	15	3	0
	福島 Fukushima			100						
	茨城 Ibaragi		0	0				0		
中区 Middle-region	総数 Sub Total		15	23	0	86	12	225		
	千葉 Chiba		1	0				219		
	東京 Tōkyō		10							
	神奈川 Kanagawa		2			1	6			
	静岡 Shizuoka		20	2		0		0		
	愛知 Aichi		9	16		63	6	5		
	三重 Mie			3	0	21		0		
南区 South-region	総数 Sub Total			0	1	2	0	4		
	和歌山 Wakayama			0	1					
	徳島 Tokushima					0				
	高知 Kōchi						0	1		
	愛媛 Ehime					0				
	大分 Ōita					2		3		
	宮崎 Miyazaki			0						
日本海 Japan Sea	総数 Total		0	17	1	55	2	8		
北区 North-region	総数 Sub Total		0	7		43	2	2		
	青森 Aomori			0		0		0		
	秋田 Akita			0		0				
	山形 Yamagata			0				0		
	新潟 Niigata			1		0	2	1		
	富山 Toyama		0	0		0				
	石川 Ishikawa		0	3		42		0		
西区 West-region	総数 Sub Total		0	10	1	12	0	6		
	福井 Fukui					1		0		
	京都 Kyōto				1	2	0	1		
	兵庫 Hyōgo			9		2				
	鳥取 Tottori		0	0			0	0		
	島根 Shimane		0			0		4		
	山口 Yamaguchi			0	0	5				
東支那海区 East-china-region	総数 Total		0	3	1	50	4	1		0
	福岡 Fukuoka		0	1	0	5	1	0		0
	佐賀 Saga		0	1		3	3	0		
	長崎 Nagasaki		0	1	1	46		0		
	熊本 Kumamoto		0	0	0	1	0	0		
	鹿児島 Kagoshima			0		0				
瀬戸内海区 Seto Inland Sea region	総数 Total		44	8	0	179	7	18		
	和歌山 Wakayama			0		0				
	大阪 Ōsaka		13			0	0			
	兵庫 Hyōgo			3	0	57		1		
	岡山 Okayama		1	1		15	0	0		
	広島 Hiroshima		4	0		36	3			
	山口 Yamaguchi		0		0	33	0			
	徳島 Tokushima		0	1		3		15		
	香川 Kagawa		2	0	0	22				
	愛媛 Ehime		17	0		5				
	福岡 Fukuoka		0			2				
	大分 Ōita		3		0	1	3	1		

県別統計 (12 月)－(続)

SPECIES AND PREFECTURE (Dec.)－(concluded)

漁獲量単位：千 貫
Unit of catch: 1,000kan(=3.75metric tons)

類 Sea weeds						魚種 Species / 府県 Prefecture
あまのり Laver	てんぐさ Agar-agar	ぎんなんそう Buddha's ear	ほんだわら Horsetail tang	あらめ・かじめ Sea trumpet	その他の藻類 Other sea weeds	
36	4667	965	1152	737	9032	1月以降の累積
0	0		0	0	3	魚種別千分率
5	22		3	13	297	全国総数
1	22				0	総数
	2					
	2					総数 宗谷
						網走
						根室
0	20				0	総数 釧路
						十勝
	20					日高
0					0	胆振
1						渡島
						総数 檜山
1						留萌
						石狩
						後志
						檢山
	0		3	13	272	総数
	0			12	46	総数 青森
					45	岩手
	0			12	0	宮城
					0	福島
				1	224	総数 千葉
					219	東京
						神奈川
					0	静岡
				1	4	愛知
					0	三重
			3		1	総数 和歌山
						徳島
					1	高知
			3		0	愛媛
						大分
						宮崎
2			0		5	総数
1					1	総数 青森
					0	秋田
1					0	山形
						新潟
0						富山
					0	石川
1			0		4	総数 福井
1			0			都府
0						京都
					4	兵庫
						鳥取
						島根
0					0	総数 岡山
0					0	福岡
0						佐賀
					0	長崎
						熊本
						鹿児島
					16	総数 和歌山
						大阪
					1	兵庫
					0	岡山
						広島
					15	山口
						徳島
						香川
						愛媛
						福岡
					1	大分

II－1 漁業別府
STATISTICS BY TYPE

大海区 Regions / 府県 Prefecture / 漁業項目 Type of Fisheries Item	府県別千分率 ‰	総数 Grand Total 漁獲量 Catch	曳					
			汽船トロール Otter trawler west of 130°E			以西機船底曳網 Large trawler, west of 130°E		
			着業統数 Number of fishing units operated	航海数 Number of trips	漁獲量 Catch	着業統数 Number of fishing units operated	航海数 Number of trips	漁獲量 Catch
前年度の漁獲量 Last year's catch		1138512			10465			65454
漁業別千分率 ‰		1000‰			7			57
全国総数 Grand Total	1000‰	1136854	42	534	8770	395	5680	64498
北海道 Hokkaidō 総数 Total	310	353137						
東北区 North-east region 総数 Sub Total	101	114721						
宗谷 Soya	46	52571						
網走 Abashiri	37	42366						
根室 Nemuro	17	19783						
南区 South-region 総数 Sub Total	107	122107						
釧路 Kushiro	29	32976						
十勝 Tokachi	8	9275						
日高 Hidaka	8	9926						
胆振 Iburi	7	8182						
渡島 Oshima	54	61743						
西区 West-region 総数 Sub Total	102	116308						
留萌 Rumoe	43	46584						
石狩 Ishikari	11	12703						
後志 Shiribeshi	35	39622						
檜山 Hiyama	13	15398						
太平洋 Pacific Ocean 総数 Total	334	379160						
北区 North-region 総数 Sub Total	151	171742						
青森 Aomori	37	42431						
岩手 Iwate	28	32528						
宮城 Miyagi	56	63582						
福島 Fukushima	14	16406						
茨城 Ibaragi	14	16792						
中区 Middle-region 総数 Sub Total	141	160478						
千葉 Chiba	45	50982						
東京 Tōkyō	12	14091						
神奈川 Kanagawa	20	23245						
静岡 Shizuoka	32	36142						
愛知 Aichi	14	15864						
三重 Mie	17	20151						
南区 South-region 総数 Sub Total	41	46940						
和歌山 Wakayama	6	7055						
徳島 Tokushima	1	2093						
高知 Kōchi	8	10118						
愛媛 Ehime	13	15037						
大分 Ōita	3	4116						
宮崎 Miyazaki	7	8519						
日本海 Japan Sea 総数 Total	120	135947	22	24	4085	126	1854	19486
北区 North-region 総数 Sub Total	30	34808						
青森 Aomori	2	2411						
秋田 Akita	2	3297						
山形 Yamagata	1	1597						
新潟 Niigata	7	9029						
富山 Toyama	5	5709						
石川 Ishikawa	11	12762						
西区 West-region 総数 Sub Total	89	101139	22	247	4085	126	1854	19486
福井 Fukui	5	6764						
京都 Kyōto	4	4692						
兵庫 Hyogo	8	9809						
鳥取 Tottori	15	18408						
島根 Shimane	15	21373						
山口 Yamaguchi	35	40090	22	247	4085	126	1854	19486
東支那海区 East-china-region 総数 Total	185	210346	20	287	4684	269	3818	44963
福岡 Fukuoka	32	36719	19	285	4653	115	1335	18619
佐賀 Saga	7	8634				9	100	217
長崎 Nagasaki	114	130151	1	2	30	145	2383	26126
熊本 Kumamoto	14	16375						
鹿児島 Kagoshima	16	18466						
瀬戸内海区 Seto Inland Sea-region 総数 Total	51	58262					8	48
和歌山 Wakayama	2	3136						
大阪 Ōsaka	4	5172						
兵庫 Hyōgo	9	10990					8	48
岡山 Okayama	3	3455						
広島 Hiroshima	6	6850						
山口 Yamaguchi	8	9137						
徳島 Tokushima	3	4234						
香川 Kagawa	5	6696						
愛媛 Ehime	4	5066						
福岡 Fukuoka	0	1035						
大分 Ōita	2	2486						

県別統計（年計分）

OF FISHERY AND PREFECTURE (Annual total)

漁獲量単位：千貫
Unit of catch: 1,000kan (=3.75metric tons)

廻網 Drag net

中型機船底曳網（15㌧以上） Medium trawler, east of 130°E (15㌧ and over)

一艘曳 One-boat medium trawler, east of 130°E

着業統数 Number of fishing units operated	航海数 Number of trips	漁獲量 Catch
		134917
		113
2060	152683	128497
451	45726	83844
187	23925	50343
83	10398	17326
97	13128	32635
7	399	581
148	13975	11496
63	7419	5704
7	633	469
21	2355	1182
41	3283	3444
16	285	694
116	7826	22004
36	2272	4046
2		
78	5554	17957
1001	52161	28430
840	34619	23981
110	3268	6241
101	8468	1824
292	10344	10576
260	8637	4038
77	3905	1301
135	14548	3863
79	10130	1600
8	374	51
39	1803	1866
9	2241	343
26	2994	585
3	163	13
23	2831	571
581	51996	16067
301	33442	5141
24	2199	454
73	9271	1196
30	3148	315
40	6228	1091
17	1115	311
117	11481	1772
280	18554	10926
50	4855	911
29	2713	524
98	7277	6610
92	2971	2715
11	239	114
	499	50
27	2800	155
27	2800	155

二艘曳 Two-boat medium trawler, east of 130°E

着業統数 Number of fishing units operated	航海数 Number of trips	漁獲量 Catch
		8
208	17367	9155
72	5266	2990
10	304	240
10	304	240
11	899	428
4	378	43
7	521	384
51	4063	2321
16	1698	256
4	359	66
24	1683	1547
7	323	450
85	3825	5272
4	299	62
4	299	62
81	3526	5210
4	176	98
51	2691	3822
26	657	1289
6	241	154
3	7	10
2	170	58
3	64	85
43	8035	737
41	7579	636
1	417	32
1	39	68

小型機船底曳網（15㌧未満） Small trawler (less than 15㌧)

曳 Small Sail-trawler

着業統数 Number of fishing units operated	航海数 Number of trips	漁獲量 Catch
		3
4222	432296	3904
2826	269401	2176
2802	265539	2084
1042	83661	291
231	19994	404
416	60664	281
1113	101200	1107
24	3862	91
12	2269	61
4	359	10
8	1234	19
21	474	3
21	474	3
256	34597	188
	829	5
	4332	16
206	21390	122
50	8046	44
1119	127824	1535
108	15370	455
174	14868	117
216	22778	127
163	23430	98
245	32494	538
94	3244	78
	4291	15
75	9444	65
	328	3
44	1877	34

漁業種類 Type of Fisheries / 府県 Prefecture
前年度の漁獲量
漁業別千分率
全国総数
総数
総数
宗谷
網走
根室
総数
釧路
十勝
日高
胆振
渡島
総数
檜山
留萌
石狩
後志
檢山
総数
総数
青森
岩手
宮城
福島
茨城
総数
千葉
東京
神奈川
静岡
愛知
三重
総数
和歌山
徳島
高知
愛媛
大分
宮崎
総数
総数
青森
秋田
山形
新潟
富山
石川
総数
福井
京都
兵庫
鳥取
島根
山口
総数
福岡
佐賀
長崎
熊本
鹿児島
総数
和歌山
大阪
兵庫
岡山
広島
山口
徳島
香川
愛媛
福岡
大分

II－1 漁業別府
STATISTICS BY TYPE

大海区 Regions	府県 Prefecture	項目 Item	曳網 Drag net						旋		
			小型機船底曳網 Small trawler			その他の曳網 Other drag nets			いわし揚繰巾着網		
			●艇曳 Small engine-trawler						いわし片手揚繰巾着網 One-boat sardine purse seine		
			着業統数 Number of fishing units operated	航海数 Number of trips	漁獲量 Catch	着業統数 Number of fishing units operated	航海数 Number of trips	漁獲量 Catch	着業統数 Number of fishing units operated	航海数 Number of trips	漁獲量 Catch
前年度の漁獲量 Last year's catch					34200			4674			
漁業別千分率 ‰					24			4			76
全国総数 Grand Total			18497	1447161	27486	11067	430544	5364	389	52411	86130
北海道 Hokkaidō	総数 Total		679	23207	3125	2648	95996	3182	1	6	1
	東北区 North-east region	総数 Sub Total	435	13382	2275	1030	41767	2445			
		宗谷 Soya	24	825	204	256	9900	813			
		網走 Abashiri	294	8311	1728	196	4686	547			
		根室 Nemuro	117	4246	342	578	27181	1084			
	南区 South-region	総数 Sub Total	194	8853	692	1329	48926	599	1	6	1
		釧路 Kushiro	27	199	16	73	2674	90			
		十勝 Tokachi				125	920	16			
		日高 Hidaka	74	93	4	141	8018	138			
		胆振 Iburi	21	1255	202	439	25385	248			
		渡島 Oshima	72	7306	468	551	13929	105	1	6	1
	西区 West-region	総数 Sub Total	50	972	157	289	5303	137			
		留萌 Rumoe	50	956	157	155	3366	121			
		石狩 Ishikari				11	27	0			
		後志 Shiribeshi				123	1869	15			
		檜山 Hiyama		16	0		41	0			
太平洋 Pacific Ocean	総数 Total		2965	185946	5507	3232	148531	1305	68	7994	4715
	北区 North-region	総数 Sub Total	989	51988	1643	1566	71501	897		127	66
		青森 Aomori	240	29657	704	1235	62164	687		71	53
		岩手 Iwate	12	382	12	85	867	9		44	7
		宮城 Miyagi	204	9586	457	112	1082	14		12	4
		福島 Fukushima	150	7230	168	126	4134	162			
		茨城 Ibaragi	383	5133	279	8	3254	23			
	中区 Middle-region	総数 Sub Total	1630	116301	3699	1301	55689	303			
		千葉 Chiba	295	4153	83	396	20282	217			
		東京 Tōkyō	9	2274	229						
		神奈川 Kanagawa		1750	5	53	1160	3			
		静岡 Shizuoka	101	8411	105	419	26202	30			
		愛知 Aichi	279	42171	2480	134	5660	24			
		三重 Mie	966	57542	795	299	2385	28			
	南区 South-region	総数 Sub Total	326	17657	164	365	21341	104	68	7867	4648
		和歌山 Wakayama	111	2453	13	3	983	1			
		徳島 Tokushima							15	1254	483
		高知 Kōchi	93	4598	63	4	514	8	39	5633	3162
		愛媛 Ehime	10	1121	4				14	980	1002
		大分 Ōita	85	7609	35	162	12766	28			
		宮崎 Miyazaki	27	1876	46	196	7076	67			
日本海 Japan Sea	総数 Total		1313	106719	4844	1650	35357	306	15	2400	6513
	北区 North-region	総数 Sub Total	738	58653	2068	536	7542	29			
		青森 Aomori									
		秋田 Akita	74	4564	204	34	475	0			
		山形 Yamagata	128	9354	379	7	10	0			
		新潟 Niigata	345	29061	938	81	2312	15			
		富山 Toyama	70	9636	112						
		石川 Ishikawa	121	6038	432	414	4745	13			
	西区 West-region	総数 Sub Total	575	48066	2775	1114	27815	276	15	2400	6513
		福井 Fukui	132	11176	1288	125	2671	73			
		京都 Kyōto	29	1951	234	125	890	7			
		兵庫 Hyogo	9	436	94	1	3	0	1	11	7
		鳥取 Tottori	77	2144	17	195	9195	22	8	2253	6107
		島根 Shimane	87	6621	506	616	13206	164	5	136	398
		山口 Yamaguchi	241	25738	634	52	1650	8	1		
東支那海区 East-china-region	総数 Total		2048	110207	996	1583	53244	245	305	41870	74843
	福岡 Fukuoka		578	30943	239	141	3781	15	2	23	20
	佐賀 Saga		262	8448	43	95	2681	12	34	1442	1986
	長崎 Nagasaki		756	51590	248	853	21747	55	222	33459	62667
	熊本 Kumamoto		163	6860	59	410	18908	138	36	6077	8644
	鹿児島 Kagoshima		289	12366	408	84	6127	23	9	869	1523
瀬戸内海区 Seto Inland Sea-region	総数 Total		11492	1021082	13014	1954	97416	323		141	56
	和歌山 Wakayama		303	37696	681	37	771	4			
	大阪 Ōsaka		332	54078	857	88	6504	35			
	兵庫 Hyogo		2271	199119	2830	483	26660	84			
	岡山 Okayama		1333	104916	876	47	693	2			
	広島 Hiroshima		1504	136115	1011	466	27364	88			
	山口 Yamaguchi		1309	124240	2589	136	3847	18		141	56
	徳島 Tokushima		291	31361	627	25	1341	3			
	香川 Kagawa		1962	158865	1555	203	6700	25			
	愛媛 Ehime		1253	106367	1003	307	16410	46			
	福岡 Fukuoka		279	19847	218	79	3021	4			
	大分 Ōita		635	48478	761	83	4105	8			

県別統計 (年計分)－(続)

OF FISHERY AND PREFECTURE (Annual total) －(continued)

漁獲量単位：千 貫
Unit of catch: 1,000kan(=3.75metric tons)

網 Surrounding net

Sardine purse seine			あじ・さば巾着網 Horse mackerel and mackerel purse seine			いわし縫切網 Sardine semi-surrounding net			漁業種類 Type of Fisheries / 府県 Prefecture
いわし双手揚繰巾着網 Two-boat serdine purse seine									
着業統数 Number of fishing units operated	航海数 Number of trips	漁獲量 Catch	着業統数 Number of fishing units operated	航海数 Number of trips	漁獲量 Catch	着業統数 Number of fishing units operated	航海数 Number of trips	漁獲量 Catch	
		102360			21043				前年度の漁獲量
		54			21			9	漁業別千分率
1130	74449	61801	281	19513	24420	355	22146	11164	全国総数
			28	1553	2499				総数
									総数 宗谷網走根室
			1	1	0				総数 釧路十勝日胆渡島
			1	1	0				
			27	1552	2499				総数 留萌石狩後志檜山
			1						
			26	1552	2499				
566	46858	37542	80	1700	968	68	7671	2325	総数
164	7261	7297	50	696	609				総数 青岩宮福茨
33	211	410	22	1	0				
27	1693	967	12	158	61				
3	230	101	2	39	25				
27	1018	1362	14	498	522				
74	4109	4454							
224	22764	21148	28	989	357				総数 千東神奈
115	14164	15344							
10	1569	605							
64	5363	3111	5	148	126				静愛三
8	789	1094	10	424	57				
27	879	993	13	417	172				
178	16833	9096	2	15	1	68	7671	2325	総数
1	3	1	1	12	1				和歌山
6	59	28							徳島
9	481	215							高知
37	4271	2672				67	7660	2324	愛媛
84	7314	1608							大分
41	4705	4570	1	3	0	1	11	1	宮崎
40	3655	7936	105	7445	6423	2	17	5	総数
			23	2809	1691				総数 青秋山新富石
									岩田形潟山川
			1	18	22				
			22	2791	1666				
40	3655	7936	82	4636	4732	2	17	5	総数
			22	1139	367				福井都庫取
1	9	11	17	1354	649				京兵鳥根
1	52	56	1	103	176				
9	1647	5193	1	1150	1347	1	13	4	島口
28	1906	2600	12	685	1792	1	4	1	島山
1	41	74	29	205	398				
296	13089	9336	58	8397	14288	285	14458	8833	総数
27	1009	781	11	244	249	12	276	307	福岡賀崎本
102	3049	3400	17	82	78	6	169	38	佐長熊
100	3640	3169	28	8049	13959	210	11213	7056	
42	4060	1084	2	22	1	32	1975	1151	
25	1331	901				25	825	279	鹿児島
228	10847	6985	10	418	240				総数
28	863	217	7	391	228				和歌山
30	1860	1987							大阪
25	789	901	1	20	4				兵庫
									岡山
8	496	595							広島
33	951	149							山口
16	682	490	1	7	7				島徳
51	2331	1885	1						香川
16	834	407							愛媛
24	2041	349							福岡

II－1 漁業別府

STATISTICS BY TYPE

大海区 Regions	府県 Prefecture	漁業 Type of Fisheries / 項目 Item	旋網 Surrounding net: アメリカ式巾着網 American type purse seine 着業統数 Number of fishing units operated	航海数 Number of trips	漁獲量 Catch	旋網 Surrounding net: その他の旋網 Other surrounding nets 着業統数 Number of fishing units operated	航海数 Number of trips	漁獲量 Catch	敷 さんま棹受網 Mackerel-pike stick-held dip net 着業統数 Number of fishing units operated	航海数 Number of trips	漁獲量 Catch
前年度の漁獲量 Last year's catch								8791			57449
漁業別千分率 ‰					0			6			58
全国総数 Grand Total			11	103	253	2436	76635	7416	1654	34254	65664
北海道 Hokkaido	総数 Total					44	272	61	547	11758	6172
東北区 North-east region	総数 Sub Total								272	4662	3471
	宗谷 Soya								9	183	101
	網走 Abashiri								99	2012	2494
	根室 Nemuro								164	2467	874
南区 South-region	総数 Sub Total					2	31	2	171	6452	2685
	釧路 Kushiro								154	6396	2651
	十勝 Tokachi								7	42	27
	日高 Hidaka								2	14	6
	胆振 Iburi					1	25	0	2		
	渡島 Oshima					1	6	1	6		
西区 West-region	総数 Sub Total					42	241	59	104	644	15
	留萌 Rumoe					42	241	59	7	34	1
	石狩 Ishikari								11		
	後志 Shiribeshi								11	54	2
	檜山 Hiyama								75	556	11
太平洋 Pacific Ocean	総数 Total		10	103	253	924	30095	4228	1073	22487	59508
北区 North-region	総数 Sub Total		2	103	253	166	4008	2518	601	18740	52570
	青森 Aomori					15	181	95	1	173	683
	岩手 Iwate			3	2	20	424	338	116	3953	6831
	宮城 Miyagi		2	100	250	58	1966	860	136	9088	30532
	福島 Fukushima					19	670	624	229	3856	8434
	茨城 Ibaragi					54	767	598	119	1670	6119
中区 Middle-region	総数 Sub Total		8			585	22135	1504	413	3010	6782
	千葉 Chiba					120	4085	229	250	2267	4187
	東京 Tōkyō		8			68	591	64	3		
	神奈川 Kanagawa					75	2592	90	11	37	183
	静岡 Shizuoka					160	8562	749	101	477	2307
	愛知 Aichi					122	5545	267			
	三重 Mie					40	760	83	48	229	102
南区 South-region	総数 Sub Total					173	3952	206	59	737	155
	和歌山 Wakayama					4	150	7	8	9	3
	徳島 Tokushima					36	637	12	38	396	46
	高知 Kōchi					76	1461	78	13	332	105
	愛媛 Ehime					2	110	2			
	大分 Ōita					6	129	5			
	宮崎 Miyazaki					49	1465	99			
日本海 Japan Sea	総数 Total					867	27066	2088	7		
北区 North-region	総数 Sub Total					136	6237	297	7		
	青森 Aomori					37	623	137			
	秋田 Akita					33	382	48			
	山形 Yamagata					3	36	3	1		
	新潟 Niigata										
	富山 Toyama					1	22	0	3		
	石川 Ishikawa					64	5174	107	3		
西区 West-region	総数 Sub Total					729	20829	1791			
	福井 Fukui					74	2085	36			
	京都 Kyoto					34	685	19			
	兵庫 Hyogo					17	766	76			
	鳥取 Tottori					192	6453	403			
	島根 Shimane					272	5387	366			
	山口 Yamaguchi					140	3453	890			
東支那海区 East-china-region	総数 Total		1			225	6461	489		9	3
	福岡 Fukuoka					37	1180	42			
	佐賀 Saga					5	290	9			
	長崎 Nagasaki		1			99	2627	392		9	3
	熊本 Kumamoto					74	1362	40			
	鹿児島 Kagoshima					10	802	4			
瀬戸内海区 Seto Inland Sea-region	総数 Total					376	12941	548	27		
	和歌山 Wakayama					21	354	11			
	大阪 Ōsaka					3	11	0			
	兵庫 Hyogo					69	1585	40			
	岡山 Okayama					9	169	16			
	広島 Hiroshima					76	4981	189			
	山口 Yamaguchi					77	2403	29			
	徳島 Tokushima					18	447	20			
	香川 Kagawa					80	1701	150	1		
	愛媛 Ehime					18	1229	86	26		
	福岡 Fukuoka										
	大分 Ōita					3	61	3			

県別統計 (年計分)－(続)

OF FISHERY AND PREFECTURE (Annual total) －(continued)

漁獲量単位：千貫
Unit of catch: 1,000kan(=3.75metric tons)

網 Lift net			刺網 Gill net						漁業 Type of Fisheries / 府県 Prefecture
その他の敷網 Other lift nets			いわし流刺網 Sardine drift gill net			その他の刺網 Other gill nets			
着業統数 Number of fishing units operated	航海数 Number of trips	漁獲量 Catch	着業統数 Number of fishing units operated	航海数 Number of trips	漁獲量 Catch	着業統数 Number of fishing units operated	航海数 Number of trips	漁獲量 Catch	
		39728			16435			70724	前年度の漁獲量
		33			14			47	漁業別千分率
7394	276169	37797	4606	114174	16459	45620	1682127	54022	全国総数
987	21368	12833	16	170	1	15132	366708	45915	総数
328	5847	2602				6948	185038	15410	総数
328	5847	2602				4700	130266	11207	宗谷
						906	24910	802	網走
						1342	29862	3399	根室
230	7493	5051	16	170	1	2939	86822	5321	総数
						604	20584	3682	釧路
						57	3098	113	十勝
			1	6	0	670	13699	381	日高
			3	36	0	1028	36030	754	胆振
230	7493	5051	12	128	1	560	13411	218	渡島
429	8028	5179				5245	94848	25183	総数
32	1287	1378				2787	40604	17089	留萌
						533	6400	2627	石狩
174	2209	601				1547	42226	4926	後志
223	4532	3199				378	5618	539	桧山
2649	83493	9062	469	8826	249	13704	515080	3896	総数
360	6619	1425	212	1715	148	1744	44924	978	総数
6	56	2	112	1183	89	509	17087	498	青森
113	1600	127	4	14	0	224	2510	78	岩手
211	4821	1293	15	99	2	812	20742	350	宮城
			18	83	11	152	4312	49	福島
30	142	1	63	336	44	47	273	1	茨城
1222	26748	1901	163	3576	68	8453	353022	1780	総数
470	12278	679	157	3536	68	2389	90869	278	千葉
181	2650	231				554	11751	389	東京
82	1130	50	6	40	0	822	39237	77	神奈川
212	4025	575				1358	35967	136	静岡
15	283	5				880	61931	362	愛知
262	6382	359				2450	113267	538	三重
1067	50126	5736	94	3535	32	3507	117134	1136	総数
480	21776	2437				1327	55389	973	和歌山
118	2458	202				548	16463	20	徳島
178	8171	506	25	200	6	718	18330	63	高知
225	15793	2375	69	3335	25	142	4011	17	愛媛
12	607	110				261	7807	14	大分
54	1321	102				511	15134	46	宮崎
490	14386	6323	3244	76532	13809	5853	149905	1592	総数
170	3411	702	1951	35772	7064	3175	82187	905	総数
			115	1047	80	69	1293	104	青森
68	938	20	246	2992	362	115	2923	248	秋田
60	650	5	197	2636	231	300	5609	143	山形
			659	12097	1256	1427	38174	222	新潟
24	1212	564				150	6486	49	富山
18	611	111	734	17000	5134	1114	27702	136	石川
320	10975	5621	1293	42760	6745	2678	67718	687	総数
15	85	4	260	3873	523	655	9864	77	福井
12	384	380	32	475	34	442	17684	79	京都
15	313	178	20	223	13	39	405	7	都府
35	339	1	196	3603	469	420	10605	109	兵庫
163	7114	4097	322	6480	353	469	14207	223	鳥取
80	2740	958	463	28106	5349	653	14953	189	島根
1507	67475	3637	831	24894	2380	5745	332166	1303	総数
13	194	31	147	5794	1101	589	33688	172	岡山
539	24148	155	73	1890	272	437	48340	207	広島
429	17054	373	411	14519	746	2027	98672	408	山口
92	1471	15	61	1095	35	1701	123910	275	徳島
434	24608	3060	139	1596	224	991	27556	241	香川
1761	89447	5940	46	1752	18	5186	318268	1313	総数
42	2266	93				143	8167	11	愛媛
45	1640	3	37	1715	8	185	8912	45	高知
567	22134	3332				455	19395	88	福岡
647	35162	768				820	54414	279	佐賀
80	2433	111				749	69626	225	長崎
4	271	1	7			470	39305	159	熊本
74	3095	279				77	3087	9	大分
212	19841	1198	1			937	51663	192	宮崎
86	2475	150				736	38339	164	鹿児島
			1	37	10	110	2810	19	沖縄
4	130	0				504	22560	118	大分

II－1 漁業別府

STATISTICS BY TYPE

大海区 Regions	府県 Prefecture	漁業項目 Item / Type of Fisheries	釣								
			遠洋かつを一本釣 Pelagic skipjack pole and line (20屯以上)			近海かつを一本釣 Coastal skipjack pole and line (20屯未満)			あじ・さば一本釣 Horse mackerel and mackerel angling		
			着業統数 Number of fishing units operated	航海数 Number of trips	漁獲量 Catch	着業統数 Number of fishing units operated	航海数 Number of trips	漁獲量 Catch	着業統数 Number of fishing units operated	航海数 Number of trips	漁獲量 Catch
前年度の漁獲量 Last year's catch					30718			7827			27271
漁業別千分率 ‰					23			4			21
全国総数 Grand Total			622	10175	26185	4917	126864	5391	15818	521407	24759
北海道 Hokkaido	総数 Total								102	1923	5
	東北区 North-east-region	総数 Sub Total									
		宗谷 Soya									
		網走 Abashiri									
		根室 Nemuro									
	南区 South-region	総数 Sub Total							90	1884	5
		釧路 Kushiro									
		十勝 Tokachi									
		日高 Hidaka									
		胆振 Iburi									
		渡島 Oshima							90	1884	5
	西区 West-region	総数 Sub Total							12	39	0
		留萌 Rumoe									
		石狩 Ishikari									
		後志 Shiribeshi							12	23	0
		檜山 Hiyama								16	0
太平洋 Pacific Ocean	総数 Total		568	8507	22419	4632	121316	5291	7026	249519	14823
	北区 North-region	総数 Sub Total	153	1783	5966	307	3105	31	251	2672	265
		青森 Aomori							1	492	165
		岩手 Iwate	7	99	377						
		宮城 Miyagi	75	1463	4896						
		福島 Fukushima	18	61	160	118	1217	11			
		茨城 Ibaragi	53	160	532	189	1888	20	250	2180	120
	中区 Middle-region	総数 Sub Total	321	6004	15913	2693	51733	978	3539	132810	13701
		千葉 Chiba	3	173	240	605	15451	225	1717	83872	8895
		東京 Tokyo	12	87	401	29	301	9	11	1513	221
		神奈川 Kanagawa	10	521	2499	273	5480	113	923	32009	1342
		静岡 Shizuoka	176	4807	12386	662	16260	309	464	9049	3199
		愛知 Aichi	11	2	9						
		三重 Mie	109	414	376	1124	14241	320	424	6367	33
	南区 South-region	総数 Sub Total	94	720	539	1632	66478	4281	3236	114037	836
		和歌山 Wakayama	13	73	40	141	1571	186	524	22793	229
		徳島 Tokushima	27	311	69	19	391	57	204	10451	66
		高知 Kochi	5			968	48095	3021	946	33868	383
		愛媛 Ehime				185	10901	626	200	3146	13
		大分 Ōita							613	16567	35
		宮崎 Miyazaki	49	336	428	319	5520	389	749	27212	107
日本海 Japan Sea	総数 Total								5679	170797	3901
	北区 North-region	総数 Sub Total							911	33097	459
		青森 Aomori							1	4	0
		秋田 Akita									
		山形 Yamagata								50	0
		新潟 Niigata							208	8501	35
		富山 Toyama							47	832	5
		石川 Ishikawa							655	23710	417
	西区 West-region	総数 Sub Total							4768	137700	3441
		福井 Fukui							650	20798	460
		京都 Kyōto							375	10240	103
		兵庫 Hyogo							761	6241	28
		鳥取 Tottori							524	14693	173
		島根 Shimane							1339	23877	330
		山口 Yamaguchi							1119	61851	2345
東支那海区 East-china-region	総数 Total		54	1668	3765	282	5548	100	2295	73708	5880
	福岡 Fukuoka					28	952	4	296	8347	1884
	佐賀 Saga					5	35	3	33	1751	256
	長崎 Nagasaki					249	4421	30	1386	46762	1881
	熊本 Kumamoto								172	6925	74
	鹿児島 Kagoshima		54	1668	3765		140	61	408	9923	1782
瀬戸内海区 Seto Inland Sea-region	総数 Total					3			716	25460	149
	和歌山 Wakayama					1			174	7624	85
	大阪 Ōsaka										
	兵庫 Hyogo										
	岡山 Okayama								32	1315	2
	広島 Hiroshima								166	8359	9
	山口 Yamaguchi					1			219	6271	46
	徳島 Tokushima					1			42	335	0
	香川 Kagawa								77	1556	3
	愛媛 Ehime										
	福岡 Fukuoka										
	大分 Ōita										

県別統計 (年計分)－(続)

OF FISHERY AND PREFECTURE (Annual total) －(continued)

漁獲量単位：千 貫
Unit of catch: 1,000kan(=3.75metric tons,

延縄 Angling and long line

いか一本釣 Squid angling			その他の釣 Other anglings			遠洋まぐろ延縄(20屯以上)Pelagic tuna long line			漁業 Type of Fisheries / 府県 Prefecture
着業統数 Number of fishing units operated	航海数 Number of trips	漁獲量 Catch	着業統数 Number of fishing units operated	航海数 Number of trips	漁獲量 Catch	着業統数 Number of fishing units operated	航海数 Number of trips	漁獲量 Catch	
		151202			14472			27460	前年度の漁獲量
		95			12			29	漁業別千分率
47329	1682010	108289	87559	4273111	13558	1064	8954	32980	全国総数
5228	229028	59136	4689	123938	960	28	528	444	総数
1351	14306	359	619	14447	186				総数
1320	14128	267	587	13949	145				宗谷
12	64	3	32	498	41				網走
19	114	67							根室
1774	151188	54330	1682	43049	486	27	528	444	総数
98	5298	3356				19	488	439	釧路
56	7423	6788							十勝
216	5379	2906	53	260	3	7	39	4	日高
67	2456	636							胆振
1337	130638	40441	1629	42789	483	1	1	0	渡島
2103	63526	4446	2388	66442	287	1			総数
243	1767	21	330	10593	37				檜山
9	13	1	12	70	0				爾志
614	12422	518	839	19830	84				後志
1237	49304	3905	1207	35949	166	1			桧山
13901	394242	37478	36409	1323912	5164	935	7208	30346	総数
5029	156389	34614	14422	247998	800	311	2648	7232	総数
1851	76526	25897	1553	40954	105	30	152	802	青森
2618	72011	8152	4744	54760	206	59	635	1257	岩手
560	7852	564	5352	53826	188	128	1265	4015	宮城
			1144	23786	66	29	11	8	福島
			1629	74672	233	65	585	1147	茨城
4260	118664	2516	11881	552212	2517	422	3909	22314	総数
1053	20095	290	3102	154786	828	44	1340	734	千葉
92	738	56	470	11362	119	27	711	5845	東京
921	38221	409	1658	102322	424	121	831	10852	神奈川
1055	39872	1659	2147	83220	520	123	956	4747	静岡
			913	55705	136	16	22	101	愛知
1139	19738	98	3591	144817	488	91	49	33	三重
4612	119189	347	10106	523702	1845	202	651	799	総数
783	16246	51	2359	128820	690	54	513	676	和歌山
302	10047	14	588	38504	117	24			徳島
544	7691	10	2408	95980	381	120	90	111	高知
997	14388	103	1529	63392	138				愛媛
1067	45641	118	1802	132360	260	1			大分
919	25176	49	1420	64646	258	3	48	11	宮崎
15712	506227	8176	13650	433164	2142	3			総数
3729	93943	2500	4813	153312	855	3			総数
383	9015	576	438	13671	122				青森
104	1067	12	277	10964	47				秋田
413	7605	46	377	11647	46				山形
1568	34367	1086	2213	71363	501				新潟
558	30863	714	488	23262	65	3			富山
703	11026	65	1020	22405	70				石川
11983	412284	5675	8837	279652	1287				総数
1280	34738	885	1130	19070	97				福井
658	13818	148	720	18786	80				京都
1015	56208	1804	988	63774	500				兵庫
1731	50583	1001	1020	23241	34				鳥取
4298	152191	1288	2840	80086	324				島根
3001	104746	546	2139	74895	250				岡山
9745	448733	3220	15617	1008778	2693	91	1012	1577	総数
830	23165	121	1518	88250	282	1	5	11	福岡
375	15961	62	499	30371	209				佐賀
6627	348863	2919	7738	493594	1501				長崎
923	41825	52	2926	264335	321	1			熊本
990	18919	63	2936	112228	378	89	1007	1565	鹿児島
2743	103788	278	17194	1383319	2596	7	206	611	総数
451	18109	73	776	74795	133				山口
48	1561	2	249	14104	39	5	193	608	和歌山
			2936	269670	672				大阪
54	898	1	1368	75625	139				兵庫
562	26275	61	2534	277821	466				岡山
445	18959	48	1766	151101	261				広島
113	1751	4	597	46100	97		13	2	山口
67	894	1	2269	144955	286	2			徳島
903	29228	73	3721	285338	427				香川
			107	5501	15				愛媛
100	4313	9	871	38309	54				福岡

II－1 漁業別府

STATISTICS BY TYPE

大海区 Regions / 府県 Prefecture / 漁業項目 Item / Type of Fisheries	釣・延縄 Angling and long line						定		
	近海まぐろ延縄 Coastal tuna long line			その他の延縄 Other long lines			台網・落網 Trap pocket or the like		
	着業統数 Number of fishing units operated	航海数 Number of trips	漁獲量 Catch	着業統数 Number of fishing units operated	航海数 Number of trips	漁獲量 Catch	着業統数 Number of fishing units operated	航海数 Number of trips	漁獲量 Catch
前年度の漁獲量 Last year's catch			1897			36820			94007
漁業別千分率 ‰			1			33			81
全国総数 Grand Total	670	12248	1320	380261818334		38094	6233	506500	92529
総数 Total	74	788	296	6476	262505	25166	2492	152569	52701
北海道 Hokkaido 東北区 North-east-region 総数 Sub Total				1510	51388	7122	1200	49136	11458
宗谷 Soya				854	20339	3056	428	11903	9632
網走 Abashiri				118	2148	753	501	19961	1008
根室 Nemuro				538	28901	3312	271	17274	817
南区 South-region 総数 Sub Total	74	788	296	2378	84122	4331	1012	73404	9655
釧路 Kushiro	17	309	234	333	13144	2203	109	2075	144
十勝 Tokachi				85	2098	253	44	2675	564
日高 Hidaka	57	479	62	488	13801	1074	106	7603	1284
胆振 Iburi				191	6166	30	215	15680	1180
渡島 Oshima				1281	48913	769	538	45371	6480
西区 West-region 総数 Sub Total				2588	126995	13713	280	30027	31587
留萌 Rumoe				238	7367	199	61	12768	22106
石狩 Ishikari				110	603	17	47	6244	8504
後志 Shiribeshi				1192	64478	8065	165	7158	916
檜山 Hiyama				1048	54547	5430	7	3837	59
総数 Total	572	11250	898	12010	496030	4246	2128	200038	23859
太平洋 Pacific Ocean 北区 North-region 総数 Sub Total	42	513	314	4664	132542	2118	1539	135174	10249
青森 Aomori	2	4	0	753	20679	1139	850	71304	2521
岩手 Iwate	18	155	128	1356	36304	449	311	30392	5161
宮城 Miyagi	22	354	184	1492	48076	363	371	32853	1922
福島 Fukushima				486	19170	118	3	247	250
茨城 Ibaragi				575	8313	47	4	378	394
中区 Middle-region 総数 Sub Total	229	2495	232	4430	234790	1181	329	38096	9198
千葉 Chiba	72	929	48	1406	63485	353	32	3540	1111
東京 Tōkyō	7	86	2	266	30097	129			
神奈川 Kanagawa	45	242	56	690	46158	206	59	10333	3267
静岡 Shizuoka	49	404	80	412	11485	66	73	7628	1768
愛知 Aichi				610	34135	148			
三重 Mie	56	834	43	1046	49430	277	165	16595	3050
南区 South-region 総数 Sub Total	301	8242	351	2916	126698	946	260	26768	4411
和歌山 Wakayama	163	4384	220	296	9337	46	23	2912	734
徳島 Tokushima	7	5	0	309	25632	129	35	3937	395
高知 Kochi	131	3853	130	1106	36105	400	91	10731	2227
愛媛 Ehime				232	15015	64	14	1681	103
大分 Ōita				315	19189	65	8	1194	42
宮崎 Miyazaki				658	23420	240	89	6313	908
総数 Total	13	85	1	7477	278646	4701	1356	122733	11879
日本海 Japan Sea 北区 North-region 総数 Sub Total	13	85	1	3084	124332	3186	803	71168	6694
青森 Aomori	11	85	1	281	6094	335	220	19751	364
秋田 Akita				166	5071	81	39	694	256
山形 Yamagata				285	10320	94	49	2862	46
新潟 Niigata				1331	56712	1756	136	10955	1425
富山 Toyama	2			227	18029	465	146	21945	3091
石川 Ishikawa				794	28106	452	213	14961	1508
西区 West-region 総数 Sub Total				4393	154314	1515	553	51565	5184
福井 Fukui				934	25827	542	294	18371	1041
京都 Kyōto				545	18787	56	166	17042	1833
兵庫 Hyogo				60	2064	12	8	681	136
鳥取 Tottori				421	9233	50			
島根 Shimane				1073	47672	458	49	5961	1331
山口 Yamaguchi				1360	50731	394	36	9510	842
東支那海区 East-china-region 総数 Total	9	64	24	5958	323219	2440	233	27104	3769
福岡 Fukuoka				705	40827	362	13	1377	113
佐賀 Saga				226	12261	97	15	1960	109
長崎 Nagasaki				3020	165548	1460	128	12812	2267
熊本 Kumamoto				1114	72060	223			
鹿児島 Kagoshima	9	64	24	893	32523	296	77	10955	1260
瀬戸内海区 Seto Inland Sea-region 総数 Total	2	61	99	6105	457934	1539	24	4056	319
和歌山 Wakayama	2			116	7565	51	11	1778	220
大阪 Ōsaka		55	97	194	34617	112	1	1154	21
兵庫 Hyōgo				863	57276	293			
岡山 Okayama				618	37943	105			
広島 Hiroshima				1121	130188	327			
山口 Yamaguchi				756	60005	245	2	228	18
徳島 Tokushima		6	1	210	9910	58			
香川 Kagawa				816	51288	158	7	832	52
愛媛 Ehime				819	47249	123	3	64	7
福岡 Fukuoka				190	5123	13			
大分 Ōita				402	16750	49			

県別統計 (年計分)－(続)

OF FISHERY AND PREFECTURE (Annual total) －(continued)

漁獲量単位：千貫
Unit of catch: 1,000kan(=3.75metric tons)

定置網 Fixed net						地曳・船曳網 Beach seine and boat seine			漁業種類 Type of Fisheries / 府県 Prefecture
樋網 Pond net with some cube shaped bags			その他の定置網 Other fixed nets			地曳網 Beach seine			
着業統数 Number of fishing units operated	航海数 Number of trips	漁獲量 Catch	着業統数 Number of fishing units operated	航海数 Number of trips	漁獲量 Catch	着業統数 Number of fishing units operated	航海数 Number of trips	漁獲量 Catch	
		3119			11013			15741	前年度の漁獲量
		2			9			12	漁業別千分率
3970	552893	3261	9625	479435	10691	6491	253105	13798	全国総数
			4380	144963	7009	916	19840	1506	総数
			1989	61155	2669	342	5980	594	総数
			1103	31149	1493	67	1553	17	宗谷
			261	6729	328	107	3058	115	網走
			625	23277	847	168	1369	461	根室
			778	38591	748	288	7608	625	総数
			10	7814	256	50	2039	207	釧路
									十勝
			52	633	32	7	43	1	日高
			6	1991	16	131	2873	71	胆振
			710	28153	443	100	2653	344	渡島
			1613	45217	3590	286	6252	287	総数
			617	7341	897	196	5175	238	留萌
			214	4394	637	67	705	5	石狩
			617	31466	1929	5	29	2	後志
			165	2016	124	18	343	40	檜山
522	59672	515	2410	157874	1584	2333	110856	5825	総数
7	65	0	842	44144	648	471	10126	999	総数
7	65	0	576	19267	141	271	5285	369	青森
			21	896	2	30	937	35	岩手
			236	22776	301	47	952	16	宮城
			9	1205	202	23	501	31	福島
						100	2451	546	茨城
337	47688	381	1405	103510	430	1121	53371	3301	総数
4	381	18	42	1114	47	187	8060	1425	千葉
68	10306	48	88	5306	85	9	19	2	東京
32	3371	18	115	4420	77	117	11881	256	神奈川
10	286	16	378	68237	115	473	23716	777	静岡
158	26877	208	422	11484	48	174	4015	463	愛知
65	6467	68	360	12949	57	165	5680	376	三重
178	11919	134	163	10220	505	741	47359	1525	総数
12	919	21	10	499	27	121	4981	335	和歌山
11	198	0	152	9720	478	3	47	8	徳島
42	1784	38				384	33499	670	香川
11	227	0				84	5521	351	愛媛
10	110	0	1	1	0	98	2322	92	大分
92	8681	73				51	989	66	宮崎
395	43650	245	1744	93719	914	1506	52776	2335	総数
12	2217	7	1621	90810	894	814	33186	741	■ 数
			80	10083	31	12	302	8	青森
			413	18551	592	118	4349	131	秋田
			92	1472	33	54	776	12	山形
			132	1940	32	251	12102	294	新潟
12	2217	7				128	6499	148	富山
			904	58764	204	251	9156	146	石川
383	41433	238	123	2909	20	692	19590	1593	総数
25	1901	7	31	917	9	123	2994	98	福井
53	2980	16	5	585	1	144	7588	189	都府
12	197	3				15	217	37	兵庫
4	40	0	28	840	2	162	4523	554	鳥取
199	24261	79	15	406	3	218	3764	656	島根
90	12034	131	44	161	3	29	504	57	山口
671	69982	669	904	76454	1096	896	39960	3160	総数
114	6519	45	255	13688	211	106	2750	126	福岡
14	2241	24	171	24097	349	25	696	32	佐賀
353	36356	521	268	17585	285	233	9300	1230	長崎
161	19554	66	185	19906	226	187	12933	745	熊本
29	3212	11	25	1178	23	345	14281	1025	鹿児島
2382	379589	1830	187	6425	86	840	29673	970	総数
5	594	13	2	90	4	70	2935	204	和歌山
70	9905	141	10	205	2	57	2415	130	大阪
193	31961	169				142	2465	46	兵庫
501	82309	289	30	168	2	45	734	19	岡山
601	69865	142	35	2146	12	110	5672	129	広島
202	30066	210	47	1821	7	25	888	15	山口
72	5114	30	21	618	8	40	1811	40	徳島
316	54641	198	5	45	2	103	3970	131	香川
108	18736	101	18	1075	40	196	6707	211	愛媛
132	28358	448							福岡
182	28040	85	19	257	5	52	2076	43	大分

II－1 漁業別府

STATISTICS BY TYPE

大海区 Regions / 府県 Prefecture	漁業項目 Type of Fisheries / Item	地曳・船曳網 Beach seine and boat seine			採貝・採藻業 Shell fish and sea weed collecting					
		船曳網 Boat seine			採貝 Shellfish collecting			採藻 Sea weed collecting		
		着業統数 Number of fishing units operated	航海数 Number of trips	漁獲量 Catch	着業統数 Number of fishing units operated	航海数 Number of trips	漁獲量 Catch	着業統数 Number of fishing units operated	航海数 Number of trips	漁獲量 Catch
前年度の漁獲量 Last year's catch				37125			25767			74505
漁業別千分率 ‰				29			33			59
全国総数 Grand Total		14661	729228	33555	83758	1941854	37665	175879	2086611	67219
北海道 Hokkaido	総数 Total	1526	63291	4124	7495	83769	460	51129	700265	40360
	東北区 North-east region 総数 Sub Total	138	2366	182	1608	19344	213	14664	182123	13059
	宗谷 Soya	34	419	109	1235	6485	29	11673	127522	4533
	網走 Abashiri	45	471	18	142	3630	123	255	2065	175
	根室 Nemuro	59	1476	54	231	9229	60	2736	52536	8050
	南区 South-region 総数 Sub Total	1009	46123	2300	1894	21703	86	24293	360127	22424
	釧路 Kushiro	150	5243	1263				2216	63084	1827
	十勝 Tokachi	169	5431	268				915	6320	772
	日高 Hidaka	31	75	0				2436	72693	775
	胆振 Iburi	192	9209	80	55	277	1	1494	53800	1150
	渡島 Oshima	467	26165	687	1839	21426	85	17232	164230	5198
	西区 West-region 総数 Sub Total	379	14802	1641	3993	42722	160	12172	158015	4877
	留萌 Rumoe	18	512	282	1225	7749	53	3754	29262	1690
	石狩 Ishikari					190	1	727	12432	907
	後志 Shiribeshi	204	9682	973	1366	27339	46	4086	61584	946
	檜山 Hiyama	157	4608	385	1402	7444	59	3605	54737	1333
太平洋 Pacific Ocean	総数 Total	4343	162831	15272	51965	1112697	22672	87686	960360	20341
	北区 North-region 総数 Sub Total	2142	43263	949	15160	121863	659	50151	370836	10703
	青森 Aomori	450	2851	39	1726	21879	56	15768	126682	1586
	岩手 Iwate	402	8519	135	7737	45166	316	13359	105954	4906
	宮城 Miyagi	558	15757	174	5279	44382	204	17418	114892	3679
	福島 Fukushima	175	2099	28	163	3235	51	325	4721	39
	茨城 Ibaragi	557	14037	572	255	7201	31	3281	18587	291
	中区 Middle-region 総数 Sub Total	1124	61628	12460	33560	915657	21855	24962	442240	6101
	千葉 Chiba	62	1680	4	15049	408086	10502	7578	165287	2932
	東京 Tōkyō				1229	93443	4192	2004	58557	1590
	神奈川 Kanagawa	173	6141	41	293	34485	1770	2201	69684	485
	静岡 Shizuoka	491	28885	1936	1083	17750	159	2911	60494	1001
	愛知 Aichi	153	7440	2173	5307	153164	3879	1348	19333	607
	三重 Mie	245	17482	8303	10599	208729	1351	8920	68865	1483
	南区 South-region 総数 Sub Total	1077	57940	1662	3245	75177	156	12573	147284	1537
	和歌山 Wakayama	41	1990	39	1343	22988	29	4733	55662	237
	徳島 Tokushima	22	1219	63	697	22990	42	1143	12463	72
	高知 Kōchi	328	17455	301	682	17226	42	3528	51369	134
	愛媛 Ehime	311	12418	521	75	521	0	1767	12628	872
	大分 Ōita	296	20190	395	289	8450	30	793	8754	197
	宮崎 Miyazaki	79	4668	540	159	3002	10	609	6408	23
日本海 Japan Sea	総数 Total	1972	82848	1048	5342	111366	503	21625	226827	3286
	北区 North-region 総数 Sub Total	1283	61557	307	2312	50443	241	6830	93537	726
	青森 Aomori				314	9821	25	895	20769	160
	秋田 Akita	14	382	1	124	2233	6	495	10847	62
	山形 Yamagata	127	3556	34	339	5826	16	1221	14741	151
	新潟 Niigata	210	5994	28	1082	15242	49	2647	29135	197
	富山 Toyama	397	32046	120	16	140	0	236	1458	25
	石川 Ishikawa	535	19579	121	437	17181	143	1336	16587	126
	西区 West-region 総数 Sub Total	689	21291	738	3030	60923	262	14795	133290	2560
	福井 Fukui	110	696	25	306	3166	7	1249	18453	119
	京都 Kyōto	228	3592	30	238	7366	37	1293	20848	113
	兵庫 Hyogo				83	889	3	217	2601	53
	鳥取 Tottori	19	322	4	221	4674	17	984	7029	43
	島根 Shimane	138	8085	107	1749	36453	154	10179	68588	2018
	山口 Yamaguchi	194	8596	570	433	8375	42	873	15771	211
東支那海区 East-china-region	総数 Total	2740	133690	3333	10534	379860	8973	12289	145537	2216
	福岡 Fukuoka	454	22344	535	1914	110028	6307	767	16154	239
	佐賀 Saga	179	10557	476	276	11715	319	250	2182	23
	長崎 Nagasaki	817	27326	820	1655	31112	133	8123	86683	1583
	熊本 Kumamoto	489	29572	251	6083	215648	2171	1958	29386	306
	鹿児島 Kagoshima	801	43891	1250	606	11357	40	1191	11132	64
瀬戸内海区 Seto Inland Sea-region	総数 Total	4080	286568	9778	8422	254162	5055	3150	53622	1012
	和歌山 Wakayama	109	9027	354	185	4720	12	883	14432	65
	大阪 Ōsaka	188	15914	373	90	6763	145			
	兵庫 Hyogo	615	22688	1217	909	35282	422	473	8062	86
	岡山 Okayama	53	1126	11	1719	47375	592	24	301	1
	広島 Hiroshima	444	41531	2401	664	14455	62	10	2125	528
	山口 Yamaguchi	1168	102087	2130	339	14307	2098	60	1748	19
	徳島 Tokushima	87	11908	1987	384	11435	73	448	9376	153
	香川 Kagawa	132	4666	26	257	12910	527	56	1794	4
	愛媛 Ehime	597	33814	791	1301	50907	850	928	8735	118
	福岡 Fukuoka	54	3654	7	397	7359	63			
	大分 Ōita	633	40153	476	2177	48649	206	268	7049	34

県別統計 (年計分)—(続)

OF FISHERY AND PREFECTURE (Annual total) (concluded)

漁獲量単位：千貫
Unit of catch: 1,000kan(=3.75metric tons)

その他の海面漁業 Other types						漁業種類別 Type of Fisheries / 府県別 Prefecture
突棒 Dart			その他の漁業 Others			
着業統数 Number of fishing units operated	航海数 Number of trips	漁獲量 Catch	着業統数 Number of fishing units operated	航海数 Number of trips	漁獲量 Catch	
		1350			12459	前年度の漁獲量
		0			12	漁業別千分率
772	13545	855	58264	1985213	13867	全国総数
6	7	0	6740	183445	3326	総数
			2833	58238	2328	総数
			2485	48858	711	宗谷
			321	9074	1587	網走
			27	306	29	根室
6	7	0	1917	73016	517	総数
5	5	0				釧路
1	2	0	82	1550	95	十勝
			444	19348	162	日高
			1391	32118	259	胆振
						渡島
			1990	52191	480	総数
			283	13688	202	留萌
			89	182	0	石狩
			1088	27812	134	後志
			530	10509	141	檜山
749	12129	786	21086	588675	4471	総数
	14	1	1780	21584	164	総数
163	4132	357	4632	56970	778	青森
41	1422	212	4193	77116	1947	岩手
2	21	3	549	6103	38	宮城
			256	3728	29	福島
206	5589	574	11410	165501	2959	茨城
343	4662	166	7777	348520	1303	総数
278	4177	153	1611	71981	193	千葉
2	355	11	485	25854	55	東京
60	117	1	1071	74694	123	神奈川
			647	33281	156	静岡
			1503	62809	416	愛知
3	13	0	2460	79901	358	三重
200	1878	44	1899	74654	207	総数
50	279	22	169	1224	13	和歌山
			76	2550	9	徳島
49	523	3	355	18701	28	高知
9			523	23666	97	愛媛
68			581	25028	51	大分
24	1076	19	195	3485	6	宮崎
2			11860	241169	2050	総数
2			2536	70199	230	総数
			219	5106	8	青森
2			220	10992	23	秋田
			323	9362	33	山形
			968	13690	75	新潟
			54	4501	25	富山
			752	26548	62	石川
			9324	170970	1820	総数
			2883	36669	187	福井
			823	15877	140	京都
			83	1250	6	兵庫
			607	10439	31	鳥取
			1482	19340	177	島根
			3446	87395	1275	山口
15	1409	69	6866	282867	1004	総数
	33	14	1321	57802	211	福岡
			386	27548	183	佐賀
15	1376	55	2227	90743	190	長崎
			2364	88374	366	熊本
			568	18400	52	鹿児島
			11712	689057	3015	総数
			124	10868	34	和歌山
			357	28759	54	大阪
			1884	106080	683	兵庫
			1079	51475	220	岡山
			1490	113919	393	広島
			1828	141601	528	山口
			245	7311	24	徳島
			1159	59504	278	香川
			1691	84572	391	愛媛
			708	34411	231	福岡
			1147	50557	175	大分

II－2 漁業別府
STATISTICS BY TYPE

大海区 Regions / 府県 Prefecture	漁業項目 Type of Fisheries / Item	府県別千分率 ‰	総数 Grand Total 漁獲量 Catch	曳					
				汽船トロール Otter trawler west of 130°E			以西機船底曳網 Large trawler, west of 130°E		
				着業統数 Number of fishing units operated	航海数 Number of trips	漁獲量 Catch	着業統数 Number of fishing units operated	航海数 Number of trips	漁獲量 Catch
1月以降の累積 Cumulative Total since Jan.,			58920	42	71	1447	354	549	6540
漁業別千分率 ‰			1000 ‰			24			111
全国総数 Grand Total		1000‰	58920	42	71	1447	354	549	6540
北海道 Hokkaidō	総数 Total	187	11066						
東北区 North-east region	総数 Sub Total	43	2546						
	宗谷 Soya	34	2013						
	網走 Abashiri	0	2						
	根室 Nemuro	8	530						
南区 South-region	総数 Sub Total	38	2270						
	釧路 Kushiro	10	601						
	十勝 Tokachi	1	91						
	日高 Hidaka	6	400						
	胆振 Iburi	11	651						
	渡島 Oshima	8	525						
西区 West-region	総数 Sub Total	106	6249						
	留萌 Rumoe	13	799						
	石狩 Ishikari	0	10						
	後志 Shiribeshi	79	4693						
	檜山 Hiyama	12	745						
太平洋 Pacific Ocean	総数 Total	349	20567						
北区 North-region	総数 Sub Total	122	7201						
	青森 Aomori	17	1058						
	岩手 Iwate	10	589						
	宮城 Miyagi	36	2147						
	福島 Fukushima	30	1822						
	茨城 Ibaragi	26	1582						
中区 Middle-region	総数 Sub Total	173	10231						
	千葉 Chiba	76	4521						
	東京 Tōkyō	14	862						
	神奈川 Kanagawa	24	1471						
	静岡 Shizuoka	32	1889						
	愛知 Aichi	12	714						
	三重 Mie	13	772						
南区 South-region	総数 Sub Total	53	3134						
	和歌山 Wakayama	12	725						
	徳島 Tokushima	2	176						
	高知 Kochi	11	682						
	愛媛 Ehime	6	392						
	大分 Ōita	5	316						
	宮崎 Miyazaki	14	840						
日本海 Japan Sea	総数 Total	149	6802	23	36	689	90	186	2199
北区 North-region	総数 Sub Total	29	1750						
	青森 Aomori	2	172						
	秋田 Akita	3	225						
	山形 Yamagata	1	108						
	新潟 Niigata	6	389						
	富山 Toyama	6	375						
	石川 Ishikawa	8	480						
西区 West-region	総数 Sub Total	119	7051	23	36	689	90	186	2199
	福井 Fukui	4	291						
	京都 Kyōto	2	135						
	兵庫 Hyōgo	10	604						
	鳥取 Tottori	5	346						
	島根 Shimane	20	1227						
	山口 Yamaguchi	75	4446	23	36	689	90	186	2199
東支那海区 East-china-region	総数 Total	245	14494	19	35	757	264	363	4341
	福岡 Fukuoka	57	3401	19	35	757	106	130	1912
	佐賀 Saga	4	283				4	17	33
	長崎 Nagasaki	162	9581				154	216	2394
	熊本 Kumamoto	10	645						
	鹿児島 Kagoshima	9	582						
瀬戸内海区 Seto Inland Sea-region	総数 Total	67	3988						
	和歌山 Wakayama	4	275						
	大阪 Ōsaka	4	242						
	兵庫 Hyōgo	5	336						
	岡山 Okayama	2	144						
	広島 Hiroshima	3	222						
	山口 Yamaguchi	27	1610						
	徳島 Tokushima	6	359						
	香川 Kagawa	4	269						
	愛媛 Ehime	5	343						
	福岡 Fukuoka	0	13						
	大分 Ōita	2	172						

県別統計（1月）

OF FISHERY AND PREFECTURE (Jan.)

漁獲量単位：千貫
Unit of catch: 1,000kan(=3.75metric tons)

網 Drag net

中型機船底曳網（15㌧以上） Medium trawler, east of 130°E (15㌧ and over)

一艘曳 One-boat medium trawler, east of 130°E

着業統数 Number of fishing units operated	航海数 Number of trips	漁獲量 Catch
0	1703	15147	11437
		194
	1703	15147	11437
303	2971	5997
64	591	1567
62	587	1566
2	4	0
130	1298	1104
55	491	407
5	81	37
21	301	159
36	378	412
11	47	87
109	1082	3325
25	299	701
84	783	2624
928	7262	3913
767	4960	3376
111	365	796
93	1429	234
259	1295	1484
255	1382	693
49	489	167
140	1878	471
78	1455	197
54	179	235
8	244	38
21	424	65
21	424	65
410	4652	1508
236	3042	571
23	227	108
67	894	162
26	365	46
37	628	106
13	99	30
70	829	116
174	1610	937
47	444	72
25	199	36
	516	559
82	265	244
6	20	8
14	166	14
62	262	17
62	262	17

二艘曳 Two-boat medium trawler, east of 130°E

着業統数 Number of fishing units operated	航海数 Number of trips	漁獲量 Catch
191	1854	910
		15
191	1854	910
67	627	352
8	33	26
8	33	26
10	90	33
4	49	5
6	41	27
49	504	292
16	260	38
2	40	6
21	161	180
10	43	66
77	333	481
5	54	6
5	54	6
72	279	474
3	22	15
42	196	350
27	61	109
6	38	16
3	28	6
3	10	10
41	856	59
39	845	55
1	8	1
1	3	1

小型機船底曳網（15㌧未満） Small trawler (less than 15㌧)

横曳 Small Sail-trawler

着業統数 Number of fishing units operated	航海数 Number of trips	漁獲量 Catch
1874	25532	361
		7
1874	25532	361
1060	14827	143
1038	14330	128
98	1131	5
59	861	9
202	3625	17
679	8713	95
22	497	15
12	292	7
4	85	6
6	120	1
15	180	1
15	180	1
122	1373	5
122	1373	5
677	9152	211
99	1101	31
140	1450	5
115	1675	6
199	3472	148
19	117	7
38	320	0
52	812	4
15	205	6

漁業種類 Type of Fisheries ／ 府県 Prefecture
1月以降の累積
漁業別千分率
全国総数
総数
総数
宗谷網走
根室
総数
釧路
十勝
日高
渡島
総数
檜山
留萌
石狩
後志
総数
総数
青森
岩手
宮城
福島
総数
千葉
東京
神奈川
静岡
愛知
三重
総数
和歌山
徳島
高知
愛媛
大分
宮崎
総数
総数
青森
秋田
山形
新潟
富山
石川
総数
福井
京都
兵庫
鳥取
島根
岡山
総数
福岡
佐賀
長崎
熊本
鹿児島
総数
和歌山
大阪
兵庫
岡山
広島
山口
徳島
香川
愛媛
福岡

II－2 漁業別府
STATISTICS BY TYPE

大海区 Regions / 府県 Prefecture	漁業 Type of Fisheries / 項目 Item	曳廻網 Drag net						旋		
		小型機船底曳網 Small trawler			その他の曳廻網 Other drag nets			いわし揚繰巾着網		
		縦曳 Small engine-trawler			着業統数	航海数	漁獲量	いわし片手揚繰巾着網 One-boat sardine purse seine		
		着業統数 Number of fishing units operated	航海数 Number of trips	漁獲量 Catch	Number of fishing units operated	Number of trips	Catch	着業統数 Number of fishing units operated	航海数 Number of trips	漁獲量 Catch
1月以降の累積 Cumulative Total since Jan.,		7634	79827	2020	3194	29670	306	345	4374	5425
漁業別千分率 ‰				33			4			92
全国総数 Grand Total		7634	79827	2020	3194	29670	306	345	4374	5425
北海道 Hokkaido	総数 Total	146	1947	186	98	1101	28			
東北区 North-east region	総数 Sub Total									
	宗谷 Soya									
	網走 Abashiri									
	根室 Nemuro									
南区 South-region	総数 Sub Total	115	1691	132	98	1101	28			
	釧路 Kushiro				30	465	18			
	十勝 Tokachi									
	日高 Hidaka				68	636	10			
	胆振 Iburi	24	352	51						
	渡島 Oshima	91	1339	101						
西区 West-region	総数 Sub Total	31	256	53						
	留萌 Rumoe	31	256	53						
	石狩 Ishikari									
	後志 Shiribeshi									
	檜山 Hiyama									
太平洋 Pacific Ocean	総数 Total	1190	11695	376	1435	11892	123	57	635	163
北区 North-region	総数 Sub Total	317	2306	107	988	7163	101			
	青森 Aomori	87	838	17	899	6473	80			
	岩手 Iwate	3	45	0	18	158	1			
	宮城 Miyagi	77	598	34	17	34	0			
	福島 Fukushima	35	108	9	36	410	17			
	茨城 Ibaragi	115	717	45	18	88	1			
中区 Middle-region	総数 Sub Total	793	6014	257	288	2881	13			
	千葉 Chiba	87	767	16	30	259	4			
	東京 Tokyo	8	200	12						
	神奈川 Kanagawa				9	145	0			
	静岡 Shizuoka	37	624	6	47	273	1			
	愛知 Aichi	247	2860	143	134	1866	6			
	三重 Mie	414	3563	77	68	336	1			
南区 South-region	総数 Sub Total	80	1375	11	159	1848	8	57	635	163
	和歌山 Wakayama	12	140	3	1	3	0			
	徳島 Tokushima									
	高知 Kochi				4	78	1	9	36	11
	愛媛 Ehime	8	112	0				39	463	88
	大分 Oita	48	976	5	107	1418	4	9	136	63
	宮崎 Miyazaki	12	147	2	47	349	2			
日本海 Japan Sea	総数 Total	721	6655	431	696	6513	98			
北区 North-region	総数 Sub Total	422	3761	200	6	85	0			
	青森 Aomori									
	秋田 Akita	51	448	30						
	山形 Yamagata	58	571	33						
	新潟 Niigata	198	1584	85	6	85	0			
	富山 Toyama	57	814	7						
	石川 Ishikawa	48	344	43						
西区 West-region	総数 Sub Total	299	2894	231	690	6428	98			
	福井 Fukui	126	1405	140	22	66	0			
	京都 Kyoto	26	200	20	125	690	7			
	兵庫 Hyogo	6	65	9						
	鳥取 Tottori	5	11	9						
	島根 Shimane	71	493	35	542	5462	90			
	山口 Yamaguchi	65	720	16	1	10	0			
東支那海区 East-china-region	総数 Total	991	10690	104	493	5249	30	288	3739	5261
	福岡 Fukuoka	61	518	4	39	497	1	1	6	1
	佐賀 Saga	66	434	3	76	449	4			
	長崎 Nagasaki	677	8202	23	179	2060	5	215	2799	4813
	熊本 Kumamoto	33	270	0	136	1691	17	67	891	370
	鹿児島 Kagoshima	154	1266	72	61	552	2	5	43	76
瀬戸内海区 Seto Inland Sea-region	総数 Total	4586	48840	921	472	5115	24			
	和歌山 Wakayama	218	2574	23						
	大阪 Osaka	298	3165	44	15	66	0			
	兵庫 Hyogo	879	6604	103	36	347	1			
	岡山 Okayama	273	2402	16	9	56	0			
	広島 Hiroshima	745	10665	74	201	2792	11			
	山口 Yamaguchi	634	8801	496	46	549	2			
	徳島 Tokushima	157	1083	17						
	香川 Kagawa	747	6235	97	41	271	1			
	愛媛 Ehime	367	3411	28	112	929	6			
	福岡 Fukuoka									
	大分 Oita	268	1900	22	10	105	0			

県別統計 (1月)－(続)

OF FISHERY AND PREFECTURE (Jan.)－(continued)

漁獲量単位：千貫
Unit of catch: 1,000kan(=3.75metric tons)

網 Surrounding net									漁業 Type of Fisheries / 府県 Prefecture
Sardine purse seine			あじ・さば巾着網 Horse mackerel and mackerel purse seine			いわし縫切網 Sardine semi-surrounding net			
いわし双手曳巾着網 Two-boat serdine purse seine									
着業統数 Number of fishing units operated	航海数 Number of trips	漁獲量 Catch	着業統数 Number of fishing units operated	航海数 Number of trips	漁獲量 Catch	着業統数 Number of fishing units operated	航海数 Number of trips	漁獲量 Catch	
567	5839	6468	69	1391	1006	82	632	78	1月以降の累積
		109			17			1	漁業別千分率
567	5839	6468	69	1391	1006	82	632	78	全国総数
									県数
									総数
									宗谷網走
									根室
									総数
									釧路
									十勝
									日高
									胆振
									渡島
									総数
									留萌
									石狩
									後志
									檜山
487	5045	6171	1	3	1	31	191	12	総数
213	1703	2356							総数
19	355	246							青森
114	765	1073							岩手
80	563	1036							宮城
									福島
176	1910	3024	1	3	1				総数
104	1132	2481							茨城
10	120	55							千葉
50	518	363	1	3	1				東京
4	60	53							神奈川
10	80	70							静岡
									愛知
									三重
96	1432	790				31	191	12	総数
1	14	8							和歌山
4	20	6							徳島
26	312	57							高知
27	355	98				31	191	12	愛媛
38	731	618							大分
									宮崎
			1	8	10				総数
									総数
									青森
									秋田
									山形
									新潟
									富山
									石川
			1	8	10				総数
									福井
									京都
									兵庫
			1	8	10				鳥取
									島根
									山口
39	299	109	67	1380	993	51	441	65	総数
11	85	42	2	29	38				福岡
25	205	66	7	43	18				佐賀
			58	1308	936	45	384	55	長崎
3	9	0				5	54	10	熊本
						1	3	0	鹿児島
41	495	187							総数
17	134	71							和歌山
5	29	14							大阪
									兵庫
9	80	40							広島
									山口
1	3	1							徳島
9	249	60							香川
									愛媛
									福岡
									大分

II－2 漁業別府
STATISTICS BY TYPE

大海区 Regions / 府県 Prefecture	漁業 Type of Fisheries / 項目 Item	旋網 Surrounding net: アメリカ式巾着網 American type purse seine 着業統数 Number of fishing units operated	航海数 Number of trips	漁獲量 Catch	旋網 Surrounding net: その他の旋網 Other surrounding nets 着業統数 Number of fishing units operated	航海数 Number of trips	漁獲量 Catch	敷 さんま棒受網 Mackerel-pike stick-held dip net 着業統数 Number of fishing units operated	航海数 Number of trips	漁獲量 Catch
1月以降の累積 Cumulative Total since Jan.,					322	2376	143	34	160	29
漁業別千分率 ‰							2			0
全国総数 Grand Total					322	2376	143	34	160	29
北海道 Hokkaidō	総数 Total									
東北区 North-east region	総数 Sub Total									
	宗谷 Soya									
	網走 Abashiri									
	根室 Nemuro									
南区 South-region	総数 Sub Total									
	釧路 Kushiro									
	十勝 Tokachi									
	日高 Hidaka									
	胆振 Iburi									
	渡島 Oshima									
西区 West-region	総数 Sub Total									
	留萌 Rumoe									
	石狩 Ishikari									
	後志 Shiribeshi									
	檜山 Hiyama									
太平洋 Pacific Ocean	総数 Total				170	1197	66	34	160	29
北区 North-region	総数 Sub Total									
	青森 Aomori									
	岩手 Iwate									
	宮城 Miyagi									
	福島 Fukushima									
	茨城 Ibaragi									
中区 Middle-region	総数 Sub Total				143	1027	71	19	109	19
	千葉 Chiba				24	149	12			
	東京 Tokyō									
	神奈川 Kanagawa				18	143	3			
	静岡 Shizuoka				61	347	43			
	愛知 Aichi				26	296	5			
	三重 Mie				14	92	7	19	109	19
南区 South-region	総数 Sub Total				27	170	15	15	51	9
	和歌山 Wakayama				3	31	0			
	徳島 Tokushima							15	51	9
	高知 Kōchi				14	92	1			
	愛媛 Ehime									
	大分 Ōita				3	16	1			
	宮崎 Miyazaki				7	31	12			
日本海 Japan Sea	総数 Total				29	158	16			
北区 North-region	総数 Sub Total				16	104	0			
	青森 Aomori									
	秋田 Akita									
	山形 Yamagata									
	新潟 Niigata									
	富山 Toyama									
	石川 Ishikawa				16	104	0			
西区 West-region	総数 Sub Total				13	54	15			
	福井 Fukui									
	京都 Kyōto				1	2	0			
	兵庫 Hyogo									
	鳥取 Tottori				10	50	15			
	島根 Shimane									
	山口 Yamaguchi				2	2	0			
東支那海区 East-china-region	総数 Total				34	194	2			
	福岡 Fukuoka									
	佐賀 Saga				1	3	0			
	長崎 Nagasaki				9	37	1			
	熊本 Kumamoto				15	114	1			
	鹿児島 Kagoshima				9	40	0			
瀬戸内海区 Seto Inland Sea-region	総数 Total				69	627	37			
	和歌山 Wakayama				3	11	0			
	大阪 Ōsaka									
	兵庫 Hyogo				14	88	1			
	岡山 Okayama				4	32	6			
	広島 Hiroshima				36	519	13			
	山口 Yamaguchi				6	36	0			
	徳島 Tokushima				13	83	6			
	香川 Kagawa				13	58	8			
	愛媛 Ehime									
	福岡 Fukuoka									
	大分 Ōita									

県別統計 (1月)－(続)

OF FISHERY AND PREFECTURE (Jan.)－(continued)

漁獲量単位：千貫
Unit of catch: 1,000kan(=3.75metric tons)

網 Lift net			刺網 Gill net						漁業種類 Type of Fisheries / 府県 Prefecture
その他の敷網 Other lift nets			いわし流刺網 Sardine drift gill net			その他の刺網 Other gill nets			
着業統数 Number of fishing units operated	航海数 Number of trips	漁獲量 Catch	着業統数 Number of fishing units operated	航海数 Number of trips	漁獲量 Catch	着業統数 Number of fishing units operated	航海数 Number of trips	漁獲量 Catch	
768	4798	182	1184	11507	1774	8283	84123	1721	1月以降の累積
		3			30			29	漁業別千分率
768	4798	182	1184	11507	1774	8283	84123	1721	全国総数
						762	8344	1021	総数
						1	10	12	総数
						1	10	12	宗谷網走根室
						495	4858	181	総数
						24	60	1	釧路十勝日高渡島
						9	51	2	
						261	2439	107	
						201	2308	70	
						266	3476	827	総数
						17	178	4	留萌石狩後志
						249	3298	823	
238	1178	83	23	165	1	3985	39474	521	総数
						258	2614	72	総数
						30	306	1	青森岩手宮城
						2	14	0	
						196	2153	68	
						30	139	2	福島茨城
116	469	56				2454	23751	85	総数
15	117	2				456	2434	4	千葉東京神奈川
55	257	25				38	363	0	
10	22	1				238	2519	3	
30	44	20				437	2841	15	静岡愛知三重
						110	865	6	
6	29	6				1175	14729	55	
122	709	27	23	165	1	1273	13109	363	総数
25	150	2				650	7499	337	和歌山
4	12	2				208	2325	1	徳島
40	192	8				185	1113	19	高知
51	315	12	23	165	1	19	206	0	愛媛
						48	406	1	大分
2	40	1				163	1560	2	宮崎
18	137	37	643	6393	1155	373	2481	33	総数
17	133	36				178	1576	30	総数
						38	298	0	青森秋田
						20	104	18	山形
						69	605	8	新潟
17	133	36				30	418	2	富山石川
						21	151	0	
1	4	0	643	6393	1155	195	905	3	総数
						16	25	0	福井
						72	315	0	都京阪兵庫
						6	32	0	
1	4	0	76	335	27	46	317	0	鳥取
			567	6058	1127	53	216	2	島根山口
273	2021	28	517	4941	616	1807	19061	89	総数
			166	1603	363	129	1448	4	福岡
139	1014	2	73	371	64	393	5200	18	佐賀長崎
66	560	0	224	2552	170	722	7889	49	熊本
3	39	0	43	345	4	372	3549	12	大分宮崎鹿児島
65	388	24	11	70	14	191	975	5	
239	1462	33	1	8	1	1356	14763	54	総数
						27	384	0	和歌山
24	145	0				6	70	0	大阪
21	83	13				100	713	4	兵庫
146	1042	17				256	3101	14	岡山広島
						216	3180	8	
						144	1649	8	山口
						27	312	0	徳島
48	192	2				189	1430	9	香川
						226	2329	7	愛媛
			1	8	1	5	19	0	福岡
						160	1376	3	大分

II－2 漁業別府
STATISTICS BY TYPE

大海区 Regions	府県 Prefecture	漁業種類 Type of Fisheries	釣								
			遠洋かつを一本釣 Pelagic skipjack pole and line (20屯以上)			近海かつを一本釣 Coastal skipjack pole and line (20屯未満)			あじ・さば一本釣 Horse mackerel and mackerel angling		
		項目 Item	着業統数 Number of fishing units operated	航海数 Number of trips	漁獲量 Catch	着業統数 Number of fishing units operated	航海数 Number of trips	漁獲量 Catch	着業統数 Number of fishing units operated	航海数 Number of trips	漁獲量 Catch
1月以降の累積 Cumulative Total since Jan.,			22	48	133	1215	11618	287	363	28030	1291
漁業別千分率 ‰					2			4			21
全国総数 Grand Total			22	48	133	1215	11618	287	3630	28030	1291
北海道 Hokkaidō	総数 Total										
東北区 North-east region	総数 Sub Total										
	宗谷 Soya										
	網走 Abashiri										
	根室 Nemuro										
南区 South-region	総数 Sub Total										
	釧路 Kushiro										
	十勝 Tokachi										
	日高 Hidaka										
	胆振 Iburi										
	渡島 Oshima										
西区 West-region	総数 Sub Total										
	留萌 Rumoe										
	石狩 Ishikari										
	後志 Shiribeshi										
	檜山 Hiyama										
太平洋 Pacific Ocean	総数 Total		19	39	111	1215	11618	287	1290	10550	1052
北区 North-region	総数 Sub Total		16	17	44						
	青森 Aomori										
	岩手 Iwate										
	宮城 Miyagi		16	17	44						
	福島 Fukushima										
	茨城 Ibaragi										
中区 Middle-region	総数 Sub Total		3	22	66	571	4641	45	821	6708	1033
	千葉 Chiba								382	3633	839
	東京 Tōkyo									8	0
	神奈川 Kanagawa								248	2459	62
	静岡 Shizuoka		3	22	66	58	473	1	132	472	129
	愛知 Aichi										
	三重 Mie					513	4168	43	59	136	1
南区 South-region	総数 Sub Total					644	6977	242	469	3842	18
	和歌山 Wakayama					26	100	1	31	282	0
	徳島 Tokushima										
	高知 Kōchi					617	6876	241	166	1640	8
	愛媛 Ehime					1	1	0			
	大分 Ōita										
	宮崎 Miyazaki								272	1920	9
日本海 Japan Sea	総数 Total								1991	13669	177
北区 North-region	総数 Sub Total								319	3594	54
	青森 Aomori										
	秋田 Akita										
	山形 Yamagata										
	新潟 Niigata										
	富山 Toyama								11	96	0
	石川 Ishikawa								308	3498	53
西区 West-region	総数 Sub Total								1672	10075	123
	福井 Fukui								171	1515	14
	京都 Kyōto								290	912	11
	兵庫 Hyogo								642	3904	19
	鳥取 Tottori								209	637	4
	島根 Shimane								7	12	0
	山口 Yamaguchi								353	3095	73
東支那海区 East-china-region	総数 Total		3	9	21				325	3642	61
	福岡 Fukuoka										
	佐賀 Saga										
	長崎 Nagasaki								246	3035	19
	熊本 Kumamoto										
	鹿児島 Kagoshima		3	9	21				79	607	42
瀬戸内海区 Seto Inland Sea-region	総数 Total								24	169	0
	和歌山 Wakayama										
	大阪 Ōsaka								24	169	0
	兵庫 Hyogo										
	岡山 Okayama										
	広島 Hiroshima										
	山口 Yamaguchi										
	徳島 Tokushima										
	香川 Kagawa										
	愛媛 Ehime										
	福岡 Fukuoka										
	大分 Ōita										

県別統計 (1月)－(続)

OF FISHERY AND PREFECTURE (Jan.)－(continued)

漁獲量単位：千貫
Unit of catch: 1,000kan(=3.75metric tons)

延縄 Angling and long line									漁業種類 Type of Fisheries / 府県 Prefecture
いか一本釣 Squid angling			その他の釣 Other anglings			遠洋まぐろ延縄 (20t以上) Pelagic tuna long line			
着業統数 Number of fishing units operated	航海数 Number of trips	漁獲量 Catch	着業統数 Number of fishing units operated	航海数 Number of trips	漁獲量 Catch	着業統数 Number of fishing units operated	航海数 Number of trips	漁獲量 Catch	
9342	83305	860	28069	273938	1012	589	1021	3529	1月以降の累積
		14			17			59	漁業別千分率
9342	83305	860	28069	273938	1012	589	1021	3529	全国総数
90	273	28	2076	19350	133				総数
			132	528	1				総数
			132	528	1				宗谷網走
									根室
90	273	28	884	10071	107				総数
									釧路
									十勝
90	273	28	884	10071	107				日高
									胆振
			1060	8751	25				渡島
			490	4766	2				総数
									檜山
			210	1131	3				後志
			360	2854	20				石狩
									留萌
2871	26967	219	11615	107036	559	516	962	3431	総数
106	437	8	2378	15797	57	186	260	674	総数
45	82	7	608	4375	12	5	5	8	青森
59	352	0	541	4150	14	37	3	12	岩手
2	3	0	136	806	4	90	119	368	宮城
			89	579	5	2	2	1	福島
			1004	5887	21	52	131	283	茨城
1124	6876	160	5494	42149	255	194	603	2641	総数
85	391	0	2138	15663	74	28	227	166	千葉
			154	728	9	21	86	579	東京
533	2741	17	677	5706	35	57	108	1033	神奈川
251	2011	140	1122	9671	92	77	173	830	静岡
			115	658	2	3	3	22	愛知
255	1733	2	1288	9723	41	8	6	8	三重
1641	19654	50	3743	49090	246	136	99	115	総数
231	2430	2	1245	17387	176	45	67	92	和歌山
136	2268	3	182	3465	9				徳島
112	504	0	753	5105	20	84	20	20	高知
15	135	1	297	2312	6				愛媛
524	8637	31	907	16532	23				大分
623	5480	10	359	4289	10	7	12	2	宮崎
3388	24789	377	2585	12392	46				総数
756	5007	41	457	2656	15				総数
196	1483	4	212	1436	8				青森
59	447	7	13	125	0				秋田
24	53	0	37	264	3				山形
303	1250	7	164	750	2				新潟
81	1100	11	31	81	0				富山
93	674	10							石川
2632	19782	335	2128	9736	30				総数
258	1663	42	152	814	2				福井
106	246	0	270	922	3				都京
165	559	14	31	113	0				府兵
265	905	51	267	1038	2				庫取
1459	13853	221	925	4094	11				鳥根
379	2556	5	483	2755	11				島口
2468	25435	214	6863	74454	183	73	34	40	総数
8	10	0	317	2950	6				福岡
130	924	3	202	1452	11				佐賀
1748	20239	203	4190	45314	124				長崎
228	2672	4	1496	19991	18				熊本
354	1590	3	658	4747	19	73	34	40	鹿児島
525	5841	20	4930	60706	89		25	57	総数
217	2364	12	315	4316	5				和歌山
			65	798	3		25	57	大阪
			731	9100	24				兵庫
			353	2420	4				岡山
15	178	0	926	14321	18				広島
66	1126	3	461	6784	6				山口
			234	3038	4				徳島
			408	2983	4				香川
203	1893	4	1247	15184	15				愛媛
			12	67	0				福岡
24	280	0	178	1695	3				大分

II－2 漁業別府

STATISTICS BY TYPE

大海区 / 府県 / 項目 / 漁業 Type of Fisheries / Regions / Prefecture / Item	釣・延縄 Angling and long line						定		
	近海まぐろ延縄 Coastal tuna long line			その他の延縄 Other long lines			台網・落網 Trap pocket or the like		
	着業統数 Number of fishing units operated	航海数 Number of trips	漁獲量 Catch	着業統数 Number of fishing units operated	航海数 Number of trips	漁獲量 Catch	着業統数 Number of fishing units operated	航海数 Number of trips	漁獲量 Catch
1月以降の累積 Cumulative Total since Jan.,	157	1350	114	12481	119632	3861	871	16500	2026
漁業別千分率 ‰			1			65			34
全国総数 Grand Total	157	1350	114	12481	119632	3861	871	16500	2026
北海道 Hokkaido 総数 Total				2183	22145	2956	32	620	4
北区 North-east region 総数 Sub Total				311	3150	483			
宗谷 Soya				278	2761	434			
網走 Abashiri									
根室 Nemuro				33	389	49			
南区 South-region 総数 Sub Total				541	4822	494	32	620	4
釧路 Kushiro				95	869	172			
十勝 Tokachi				35	326	50			
日高 Hidaka				236	2010	218			
胆振 Iburi									
渡島 Oshima				175	1597	53	32	620	4
西区 West-region 総数 Sub Total				1331	14173	1977			
留萌 Rumoe				72	423	31			
石狩 Ishikari				35	289	6			
後志 Shiribeshi				567	5873	1220			
檜山 Hiyama				659	7586	719			
太平洋 Pacific Ocean 総数 Total	157	1338	97	3597	32252	246	384	7949	650
北区 North-region 総数 Sub Total	17	16	6	1046	6849	98	178	3784	31
青森 Aomori				176	1360	31	155	3403	21
岩手 Iwate	6	1	0	337	2092	20	11	229	7
宮城 Miyagi	11	17	6	259	1409	33	12	152	2
福島 Fukushima				127	1070	8			
茨城 Ibaragi				147	898	4			
中区 Middle-region 総数 Sub Total	54	220	59	1721	14869	74	103	1944	375
千葉 Chiba	20	47	2	543	3665	14	6	137	27
東京 Tokyo	2	8	0	104	1104	5			
神奈川 Kanagawa	6	19	6	324	3957	16	20	400	23
静岡 Shizuoka	9	35	44	148	1046	11	18	418	62
愛知 Aichi				205	1911	11			
三重 Mie	17	111	4	397	3184	14	59	989	262
南区 South-region 総数 Sub Total	86	1100	31	830	10534	73	103	2221	242
和歌山 Wakayama	11	53	7	79	892	4	7	187	51
徳島 Tokushima				144	3276	13	25	506	59
高知 Kōchi	75	1047	23	272	2697	53	41	1016	96
愛媛 Ehime				104	924	3	3	59	0
大分 Ōita				89	1330	6	3	48	6
宮崎 Miyazaki				142	1215	11	24	408	28
日本海 Japan Sea 総数 Total				2206	15559	341	315	4939	936
北区 North-region 総数 Sub Total				883	6092	252	193	3453	416
青森 Aomori				54	212	35			
秋田 Akita				16	34	1	30	211	22
山形 Yamagata				44	214	5			
新潟 Niigata				481	3375	105	15	265	59
富山 Toyama				42	451	6	55	1352	250
石川 Ishikawa				246	1806	98	93	1625	85
西区 West-region 総数 Sub Total				1323	9467	89	122	1486	518
福井 Fukui				199	952	7	60	230	6
京都 Kyoto				123	467	1	16	247	37
兵庫 Hyogo				3	3	0	1	15	1
鳥取 Tottori				62	260	1			
島根 Shimane				407	3272	43	25	511	368
山口 Yamaguchi				529	4513	35	20	463	84
東支那海区 East-china-region 総数 Total				2347	23262	240	123	2812	427
福岡 Fukuoka				373	3484	25	2	124	8
佐賀 Saga				141	936	11	6	173	13
長崎 Nagasaki				1046	11807	159	76	1851	373
熊本 Kumamoto				497	5461	13			
鹿児島 Kagoshima				290	1572	29	39	664	32
瀬戸内海区 Seto Inland Sea-region 総数 Total		12	17	2148	26414	77	17	180	6
和歌山 Wakayama				54	784	2	2	50	6
大阪 Ōsaka		12	17	136	2939	6	1	25	0
兵庫 Hyogo				399	3803	15			
岡山 Okayama				169	2020	6			
広島 Hiroshima				555	8766	18			
山口 Yamaguchi				215	2744	9			
徳島 Tokushima				38	391	2			
香川 Kagawa				278	2339	7	14	105	0
愛媛 Ehime				229	2031	4			
福岡 Fukuoka				16	16	0			
大分 Ōita				57	581	4			

県別統計 (1月)－(続)

OF FISHERY AND PREFECTURE (Jan.)－(continued)

漁獲量単位：千貫
Unit of catch: 1,000kan(=3.75metric tons)

定置網 Fixed net						地曳・船曳網 Beach seine and boat seine			漁業 Type of Fisheries / 府県 Prefecture
枡網 Pond net with some cube shaped bags			その他の定置網 Other fixed nets			地曳網 Beach seine			
着業統数 Number of fishing units operated	航海数 Number of trips	漁獲量 Catch	着業統数 Number of fishing units operated	航海数 Number of trips	漁獲量 Catch	着業統数 Number of fishing units operated	航海数 Number of trips	漁獲量 Catch	
1439	18505	116	2594	31698	657	1291	10439	369	1月以降の累積
		1			11			6	漁業別千分率
1439	18505	116	2594	31698	657	1291	10439	369	全国総数
			725	10383	493	110	639	13	総数
			608	9074	483				総数
			10	90	2				宗谷網
			598	8984	480				根室
			96	1120	4	43	170	9	総数
									釧路
									十勝
						2	2	0	日高
						37	108	8	胆振
			96	1120	4	4	60	0	渡島
			21	189	5	67	469	4	総数
						67	469	4	留萌
			21	189	5				石狩
									後志
									桧山
176	2496	14	895	7657	66	673	3906	153	総数
			456	3629	47	45	463	6	総数
			450	3587	45	16	103	1	青森
			5	30	0	12	240	4	岩手
						8	102	1	宮城
			1	12	2				福島
						9	18	0	茨城
98	1628	10	406	3606	8	140	1017	32	総数
1	16	0	5	66	1	8	19	0	千葉
14	320	1	16	191	0				東京
6	126	0	16	266	0	3	9	0	神奈川
			237	1840	2	84	651	17	静岡
72	1026	7	27	137	0	5	10	1	愛知
5	140	0	105	1106	2	40	328	13	三重
78	868	3	33	422	11	488	4426	114	総数
2	39	1				55	557	38	和歌山
3	25	0	33	422	11	1	8	2	徳島
9	80	0				370	3402	47	高知
						23	172	2	愛媛
						19	71	12	大分
64	724	1				20	216	10	宮崎
34	581	2	555	8442	43	99	937	20	総数
			511	7924	41	44	390	11	総数
			120	1764	8				青森
									秋田
									山形
			1	22	0	4	43	0	新潟
						36	327	10	富山
			390	6136	32	4	20	0	石川
34	581	2	44	518	2	55	547	9	総数
						11	88	0	福井
			40	457	0	26	400	2	都京
									兵庫
						3	4	0	鳥取
12	303	1	1	20	0	13	43	3	島根
22	278	1	3	41	1	2	12	2	山口
236	3441	73	390	4956	51	295	2051	154	総数
41	616	1	25	577	4	2	20	1	福岡
6	160	1	82	1104	5				佐賀
104	1608	67	230	2515	38	93	419	81	長崎
74	919	2	51	730	2	92	927	21	熊本
11	138	0	2	30	0	108	685	50	鹿児島
993	11987	26	29	260	1	114	906	27	総数
2	39	0				25	184	14	和歌山
12	167	0				2	2	0	阪
89	860	3				17	57	0	兵庫
269	2414	5				2	6	0	岡山
168	2711	3	13	156	0	22	296	4	広島
98	1814	3							山口
18	174	1				9	44	1	徳島
143	1427	2	1	6	0	18	116	0	香川
59	664	2	4	7	0	18	194	5	愛媛
8	38	0							福岡
107	1739	3	11	91	0	1	5	0	大分

II－2 漁業別府
STATISTICS BY TYPE

大海区 Regions / 府県 Prefecture / 項目 Item / 漁業 Type of Fisheries	地曳・船曳網 Beach seine and boat seine			採貝・採藻業 Shell fish and sea weed collecting					
	船曳網 Boat seine			採貝 Shellfish collecting			採藻 Sea weed collecting		
	着業統数 Number of fishing units operated	航海数 Number of trips	漁獲量 Catch	着業統数 Number of fishing units operated	航海数 Number of trips	漁獲量 Catch	着業統数 Number of fishing units operated	航海数 Number of trips	漁獲量 Catch
1月以降の累積 Cumulative Total since Jan.,	3488	37695	1173	19917	137888	2716	9326	44588	302
漁業別千分率 ‰			19			46			5
全国総数 Grand Total	3488	37695	1173	19917	137888	2716	9326	44588	302
北海道 Hokkaido 総数 Total	624	6314	51	1117	6544	22	1657	7657	67
北区 North-region 総数 Sub Total									
宗谷 Soya									
網走 Abashiri									
根室 Nemuro									
南区 South-region 総数 Sub Total	624	6314	51	324	3208	12	540	3474	63
釧路 Kushiro	39	61	2						
十勝 Tokachi	26	99	3						
日高 Hidaka							25	50	4
胆振 Iburi	244	2357	17				418	3013	59
渡島 Oshima	315	3797	28	324	3208	12	97	411	0
西区 West-region 総数 Sub Total				793	3336	10	1117	4183	3
留萌 Rumoe				370	1217	6	45	45	0
石狩 Ishikari									
後志 Shiribeshi				383	1917	2	617	3478	3
檜山 Hiyama				40	202	0	455	660	0
太平洋 Pacific Ocean 総数 Total	790	6860	237	10837	54077	1041	2123	8135	171
北区 North-region 総数 Sub Total	170	724	25	5983	14612	50	1640	3480	7
青森 Aomori				676	4195	7	70	350	0
岩手 Iwate	6	19	0	3533	6531	23	1032	2087	1
宮城 Miyagi	42	227	5	1769	3833	16	498	861	5
福島 Fukushima	36	111	2	5	53	3			
茨城 Ibaragi	86	367	17				40	182	0
中区 Middle-region 総数 Sub Total	193	704	46	4730	38351	974	394	4116	159
千葉 Chiba	26	222	1	2525	13153	482	232	3446	143
東京 Tōkyō				325	3801	215	19	35	0
神奈川 Kanagawa	2	40	0	138	2234	177			
静岡 Shizuoka	132	285	13	56	736	1	98	207	2
愛知 Aichi	7	11	0	916	10559	76	45	426	12
三重 Mie	26	146	30	768	7868	20			
南区 South-region 総数 Sub Total	427	5432	166	124	1114	16	89	539	4
和歌山 Wakayama	17	143	4	1	1	0			
徳島 Tokushima	10	103	9	20	404	0	1	25	1
高知 Kōchi	143	2057	41	65	496	14	25	124	3
愛媛 Ehime	89	731	13	4	11	0			
大分 Ōita	126	1876	48	23	100	0	13	130	0
宮崎 Miyazaki	42	522	49	11	102	0	50	260	0
日本海 Japan Sea 総数 Total	618	8431	94	1705	9679	37	5103	23371	15
北区 North-region 総数 Sub Total	531	7593	45	593	3317	9	325	1618	2
青森 Aomori				146	1060	2	170	1010	0
秋田 Akita									
山形 Yamagata				24	110	0			
新潟 Niigata	4	29	0	396	2077	6	73	375	0
富山 Toyama	225	3709	14						
石川 Ishikawa	302	3855	30	27	70	0	82	233	0
西区 West-region 総数 Sub Total	87	838	49	1112	6362	28	4778	21753	13
福井 Fukui				41	130	0	595	5910	0
京都 Kyōto	12	180	0	147	776	3	706	4552	5
兵庫 Hyōgo				20	38	0			
鳥取 Tottori	2	24	0	8	28	0	97	204	0
島根 Shimane	14	143	0	893	5369	22	3328	10527	5
山口 Yamaguchi	59	491	47	3	21	1	50	560	0
東支那海区 East-china-region 総数 Total	645	5747	191	3290	35989	337	217	3006	21
福岡 Fukuoka	26	78	2	597	6043	215	69	571	0
佐賀 Saga	33	286	11	17	122	0	3	11	0
長崎 Nagasaki	90	652	19	186	1516	2	57	365	16
熊本 Kumamoto	162	1589	29	2490	28308	118	88	2059	3
鹿児島 Kagoshima	334	3142	129						
瀬戸内海区 Seto Inland Sea-region 総数 Total	811	10343	598	2968	31599	1277	226	2419	26
和歌山 Wakayama	53	756	75	57	540	2	2	40	0
大阪 Ōsaka	141	2051	72	36	422	6			
兵庫 Hyōgo	48	414	8	436	4903	90	54	464	1
岡山 Okayama				696	4703	40			
広島 Hiroshima	90	1176	25	70	802	4			
山口 Yamaguchi	180	2706	39	206	3474	817			
徳島 Tokushima	66	1009	269	235	2744	20	33	463	6
香川 Kagawa	22	304	1	178	2096	114	39	520	0
愛媛 Ehime	136	967	4	767	9478	160	28	185	11
福岡 Fukuoka				119	1103	11			
大分 Ōita	75	960	102	166	1332	8	70	767	6

県別統計 (1月)-(続)

OF FISHERY AND PREFECTURE (Jan.)-(concluded)

漁獲量単位：千貫
Unit of catch: 1,000kan(=3.75metric tons)

その他の海面漁業 Other types						漁業 Type of Fisheries / 府県 Prefecture
突棒 Dart			その他の漁業 Others			
着業統数 Number of fishing units operated	航海数 Number of trips	漁獲量 Catch	着業統数 Number of fishing units operated	航海数 Number of trips	漁獲量 Catch	
78	1076	40	14493	127715	570	1月以降の累積
		0			9	漁業別千分率
78	1076	40	14493	127715	570	全国総数
			1064	9372	61	総数
						総数 宗谷
						網走
						根室
			756	6691	45	総数 釧路
						十勝
			23	79	6	日高
			191	1391	14	振
			542	5221	24	胆
						渡島
			308	2681	15	総数 檜
						留萌
			188	1970	11	石狩
			120	711	4	後志
						檜山
77	1073	40	4810	40949	201	総数
47	211	14	1789	13136	85	総数 青
			772	6495	27	岩
43	196	14	648	2899	7	宮
4	15	0	296	3063	42	福
			43	526	3	茨
			30	153	4	城
28	853	25	2629	22416	97	総数 千
28	853	25	454	2700	16	東
			35	445	1	神
			570	6899	14	奈
			195	1199	11	静
			225	1987	7	愛
			1150	9186	45	三
2	9	0	392	5397	18	総数 和
			32	169	0	歌
			47	959	2	徳
2	9	0	70	474	0	高
			68	824	3	愛
			143	2806	11	大
			12	155	0	宮
			2273	13180	43	総数
			444	2679	12	総数 青
			115	816	2	秋
			20	60	0	山
			52	208	0	新
			203	1036	5	富
			25	283	2	石
			29	276	0	
			1829	10501	31	総数 福
			344	1980	5	京
			82	203	0	兵
			79	247	0	鳥
			579	3109	4	島
			745	4962	20	山
1	3	0	2133	17930	31	総数
			383	3422	9	福
			135	1312	5	岡
1	3	0	1028	8186	25	佐
			468	4058	7	長
			119	982	4	熊
						鹿児島
			4213	46284	212	総数
			45	668	2	和歌山
			36	310	1	大
			984	9734	52	兵
			381	5059	29	岡
			511	7241	30	広
			563	7440	32	山
			89	668	3	徳
			460	4231	20	香
			775	7968	30	愛
			11	13	0	福
			356	2952	8	大分

II－3 漁業別府
STATISTICS BY TYPE

大海区 Regions / 府県 Prefecture / 漁業項目 Type of Fisheries / Item	府県別千分率 ‰	総数 Grand Total 漁獲量 Catch	曳 汽船トロール Otter trawler west of 130°E 着業統数 Number of fishing units operated	曳 汽船トロール 航海数 Number of trips	曳 汽船トロール 漁獲量 Catch	曳 以西機船底曳網 Large trawler, west of 130°E 着業統数 Number of fishing units operated	曳 以西機船底曳網 航海数 Number of trips	曳 以西機船底曳網 漁獲量 Catch
1月以降の累積 Cumulative Total since Jan.,		114593	84	127	2670	712	1044	12753
漁業別千分率 ‰		1000 ‰			21			111
全国総数 Grand Total	1000 ‰	55673	42	56	1223	358	495	6213
北海道 Hokkaido 総数 Total	212	11806						
東北区 North-east region 総数 Sub Total	32	1783						
宗谷 Soya	27	1519						
網走 Abashiri	0	11						
根室 Nemuro	4	253						
南区 South-region 総数 Sub Total	40	2280						
釧路 Kushiro	12	708						
十勝 Tokachi	1	107						
日高 Hidaka	8	473						
胆振 Iburi	9	543						
渡島 Oshima	8	446						
西区 West-region 総数 Sub Total	139	7742						
留萌 Rumoe	13	754						
石狩 Ishikari	0	1						
後志 Shiribeshi	94	5248						
檜山 Hiyama	31	1737						
太平洋 Pacific Ocean 総数 Total	325	18146						
北区 North-region 総数 Sub Total	106	5902						
青森 Aomori	20	1149						
岩手 Iwate	6	353						
宮城 Miyagi	34	1916						
福島 Fukushima	17	980						
茨城 Ibaragi	26	1502						
中区 Middle-region 総数 Sub Total	160	8931						
千葉 Chiba	66	3717						
東京 Tōkyō	16	897						
神奈川 Kanagawa	28	1586						
静岡 Shizuoka	26	1453						
愛知 Aichi	10	575						
三重 Mie	12	700						
南区 South-region 総数 Sub Total	59	3312						
和歌山 Wakayama	13	757						
徳島 Tokushima	2	143						
高知 Kōchi	16	908						
愛媛 Ehime	12	679						
大分 Ōita	5	284						
宮崎 Miyazaki	9	539						
日本海 Japan Sea 総数 Total	154	8605	20	26	509	105	159	1802
北区 North-region 総数 Sub Total	32	1791						
青森 Aomori	2	130						
秋田 Akita	3	221						
山形 Yamagata	1	83						
新潟 Niigata	7	392						
富山 Toyama	8	451						
石川 Ishikawa	9	511						
西区 West-region 総数 Sub Total	122	6813	20	26	509	105	159	1802
福井 Fukui	6	349						
京都 Kyōto	4	227						
兵庫 Hyogo	14	785						
鳥取 Tottori	5	319						
島根 Shimane	13	757						
山口 Yamaguchi	76	4375	20	26	509	105	159	1802
東支那海区 East-china-region 総数 Total	248	13853	22	30	713	253	336	4411
福岡 Fukuoka	61	3426	22	30	713	101	124	1803
佐賀 Saga	5	280				4	14	36
長崎 Nagasaki	143	8012				148	198	2571
熊本 Kumamoto	11	655						
鹿児島 Kagoshima	26	1479						
瀬戸内海区 Seto Inland Sea-region 総数 Total	58	3261						
和歌山 Wakayama	3	196						
大阪 Ōsaka	4	248						
兵庫 Hyōgo	5	332						
岡山 Okayama	3	172						
広島 Hiroshima	4	242						
山口 Yamaguchi	19	1083						
徳島 Tokushima	4	277						
香川 Kagawa	3	219						
愛媛 Ehime	4	233						
福岡 Fukuoka	0	45						
大分 Ōita	3	206						

県別統計（2月）

OF FISHERY AND PREFECTURE (Feb.)

漁獲量単位：千貫
Unit of catch: 1,000kan(=3.75metric tons)

漁業種類 Type of Fisheries / 府県 Prefecture	廻網 Drag net								
	中型機船底曳網（15㌧以上）Medium trawler, east of 130°E (15㌧ and over)						小型機船底曳網（15㌧未満）Small trawler (less than 15㌧)		
	一艘曳 One-boat medium trawler, east of 130°E			二艘曳 Two-boat medium trawler, east of 130°E			横曳 Small Sail-trawler		
	着業統数 Number of fishing units operated	航海数 Number of trips	漁獲量 Catch	着業統数 Number of fishing units operated	航海数 Number of trips	漁獲量 Catch	着業統数 Number of fishing units operated	航海数 Number of trips	漁獲量 Catch
1月以降の累積	3477	30437	23287	384	3102	1681	3787	30799	608
漁業別千分率			212			13			4
全国総数	1774	15290	11850	193	1248	770	1913	25267	246
総数	304	3442	6607						
総数	66	796	1186						
宗谷	66	796	1186						
網走									
根室									
総数	126	1648	1306						
釧路	56	712	644						
十勝	6	81	50						
日高	22	395	177						
振胆	30	409	331						
渡島	12	51	102						
総数	112	998	4114						
檜山	26	256	705						
後志									
留萌									
石狩	86	742	3409						
総数	906	6163	3306	68	467	235	1060	14360	106
総数	741	4472	2875	9	35	24			
青森	110	411	587						
岩手	92	1340	158						
宮城	259	968	1233	9	35	24			
福島	230	1387	777						
茨城	50	366	119						
総数	144	1279	373	11	84	35	1037	13891	94
千葉	76	924	170				108	1320	4
東京							69	1164	11
神奈川							211	4098	20
静岡				4	57	8			
愛知	49	145	179	7	27	26	649	7309	57
三重	17	210	22						
総数	21	412	58	48	368	175	23	469	12
和歌山				16	122	14			
徳島	21	412	58	4	78	11	12	268	7
高知				20	143	115	4	70	2
愛媛							7	131	2
大分				8	25	33			
宮崎									
総数	541	5523	1927	80	346	485	13	143	1
総数	242	3522	649	4	62	9			
福岡	23	273	68						
佐賀	73	979	187						
長崎	27	369	34						
熊本	37	746	132						
大分	17	111	36						
宮崎	65	1044	188	4	62	9			
鹿児島	299	2001	1278	76	284	476	13	143	1
総数	47	501	133						
福井	23	294	67						
京都	123	691	750						
兵庫	86	301	285	4	19	8	13	143	1
鳥取	6	34	20	44	197	333			
島根	14	180	20	28	68	135			
総数				6	27	11	175	2614	5
岡山									
広島				3	24	7			
山口									
福岡							123	1696	3
佐賀				3	3	3	52	918	2
長崎									
熊本									
鹿児島									
総数	23	162	8	39	388	38	665	8150	133
山口				37	379	36			
和歌山							63	844	38
大阪							60	890	10
兵庫							144	1391	4
岡山							164	2142	9
広島							137	1908	54
山口	23	162	8	1	7	0	16	94	4
徳島							26	113	0
香川							42	623	3
愛媛									
福岡				1	2	1	13	145	7
大分									

II－3 漁業別府
STATISTICS BY TYPE

大海区 Regions	府県 Prefecture	漁業種類 Type of Fisheries / Item	曳廻網 Drag net 小型機船底曳網 Small trawler 縦曳 Small engine-trawler 着業統数 Number of fishing units operated	航海数 Number of trips	漁獲量 Catch	その他の曳廻網 Other drag nets 着業統数 Number of fishing units operated	航海数 Number of trips	漁獲量 Catch	旋 いわし揖繰巾着網 いわし片手揖繰巾着網 One-boat sardine purse seine 着業統数 Number of fishing units operated	航海数 Number of trips	漁獲量 Catch
1月以降の累積 Cumulative Total since Jan.,			15010	152624	3699	6475	60288	620	626	8555	8759
漁業別千分率 ‰					30			5			59
全国総数 Grand Total			7376	72797	1679	3281	30418	314	281	4181	3333
北海道 Hokkaido	総数 Total		144	1254	106	196	2053	47			
東北区 North-east region	総数 Sub Total					28	434	17			
	宗谷 Soya										
	網走 Abashiri										
	根室 Nemuro					28	434	17			
南区 South-region	総数 Sub Total		99	1083	80	168	1619	30			
	釧路 Kushiro					30	450	17			
	十勝 Tokachi					10	10	0			
	日高 Hidaka					96	870	12			
	胆振 Iburi		24	263	19						
	渡島 Oshima		75	820	61	32	289	0			
西区 West-region	総数 Sub Total		45	171	26						
	留萌 Rumoe		45	171	26						
	石狩 Ishikari										
	後志 Shiribeshi										
	桧山 Hiyama										
太平洋 Pacific Ocean	総数 Total		1249	10683	318	1605	14789	165	17	104	17
北区 North-region	総数 Sub Total		358	2765	103	1250	12297	148			
	青森 Aomori		160	1514	30	1056	10744	131			
	岩手 Iwate		6	33	1	21	218	1			
	宮城 Miyagi		73	527	27	78	610	3			
	福島 Fukushima		9	31	2	24	236	7			
	茨城 Ibaragi		110	660	41	71	489	0			
中区 Middle-region	総数 Sub Total		874	7942	212	205	1236	11			
	千葉 Chiba		72	561	9	28	189	2			
	東京 Tokyo		8	200	17						
	神奈川 Kanagawa					9	155	0			
	静岡 Shizuoka		67	1093	11	31	161	1			
	愛知 Aichi		233	2607	117	2	7	1			
	三重 Mie		494	3481	57	135	724	5			
南区 South-region	総数 Sub Total		17	176	2	150	1256	9	17	104	17
	和歌山 Wakayama		8	82	2						
	徳島 Tokushima										
	高知 Kochi					4	86	1			
	愛媛 Ehime		9	94	0				12	55	5
	大分 Ōita					102	948	2	5	49	12
	宮崎 Miyazaki					44	222	5			
日本海 Japan Sea	総数 Total		805	8672	509	357	3356	32			
北区 North-region	総数 Sub Total		500	5533	231	22	236	1			
	青森 Aomori										
	秋田 Akita		61	671	26						
	山形 Yamagata		72	646	37						
	新潟 Niigata		238	2467	100	11	124	0			
	富山 Toyama		57	1121	11						
	石川 Ishikawa		72	628	55	11	112	0			
西区 West-region	総数 Sub Total		305	3139	278	335	3120	31			
	福井 Fukui		126	1406	159	11	40	0			
	京都 Kyoto		25	248	39						
	兵庫 Hyogo		6	76	13						
	鳥取 Tottori					15	80	0			
	島根 Shimane		81	696	50	302	2893	30			
	山口 Yamaguchi		67	713	14	7	107	0			
東支那海区 East-china-region	総数 Total		811	7871	116	604	4178	16	253	3936	3259
	福岡 Fukuoka		24	148	1	45	345	0			
	佐賀 Saga		78	418	2	30	215	1			
	長崎 Nagasaki		413	4330	11	295	1845	4	204	3311	2761
	熊本 Kumamoto		139	1704	15	180	1242	4	38	526	280
	鹿児島 Kagoshima		157	1271	86	54	531	5	11	99	216
瀬戸内海区 Seto Inland Sea-region	総数 Total		4367	44117	627	519	6042	51	11	141	56
	和歌山 Wakayama		195	1716	19						
	大阪 Ōsaka		277	2913	45	10	135	0			
	兵庫 Hyogo		766	7162	95	89	1061	23			
	岡山 Okayama		212	1887	11	9	69	0			
	広島 Hiroshima		615	8621	69	200	2941	15			
	山口 Yamaguchi		755	9629	243	68	738	4	11	141	56
	徳島 Tokushima		164	1345	21						
	香川 Kagawa		616	4440	73	18	119	0			
	愛媛 Ehime		528	5008	36	103	869	6			
	福岡 Fukuoka		64	171	0	10	23	0			
	大分 Ōita		175	1225	9	12	87	0			

県別統計（2月）－（続）

OF FISHERY AND PREFECTURE (Feb.) – (continued)

漁獲量単位：千貫
Unit of catch: 1,000kan (=3.75metric tons)

網 Surrounding net									漁業 Type of Fisheries / 府県 Prefecture
Sardine purse seine			あじ・さば巾着網 Horse mackerel and mackerel purse seine			いわし縫切網 Sardine semi-surrounding net			
いわし双手揚繰巾着網 Two-boat serdine purse seine									
着業統数 Number of fishing units operated	航海数 Number of trips	漁獲量 Catch	着業統数 Number of fishing units operated	航海数 Number of trips	漁獲量 Catch	着業統数 Number of fishing units operated	航海数 Number of trips	漁獲量 Catch	
1054	10277	11181	183	3473	2177	176	1222	170	1月以降の累積
		84			21			1	漁業別千分率
487	4438	4713	114	2082	1171	94	590	91	全国総数
									総数
									総数
									宗谷
									網走
									根室
									総数
									釧路
									十勝
									日高
									胆振
									渡島
									総数
									留萌
									石狩
									後志
									檜山
382	3127	4361				20	103	6	総数
134	801	1687							総数
22	108	304							青森
8	85	97							岩手
									宮城
25	76	173							秋田
79	532	1112							山形
									福島
169	1818	2542							総数
102	1252	2231							茨城
									千葉
10	148	54							東京
41	248	153							神奈川
5	64	44							静岡
11	106	58							愛知
									三重
79	508	131				20	103	6	総数
									和歌山
1	16	11							徳島
1	1	0							高知
7	18	3				20	103	6	愛媛
41	388	100							大分
29	85	14							宮崎
			46	635	73				総数
			18	342	12				総数
									青森
									秋田
									山形
									新潟
									富山
			18	342	12				石川
			28	293	61				総数
			14	103	25				福井
			13	188	30				都
									京
									兵庫
			1	2	5				鳥取
									島根
									山口
66	868	200	65	1395	1074	74	487	84	総数
9	71	47							福岡
24	217	63	4	10	4				佐賀
			61	1385	1070	68	427	77	長崎
30	571	87				4	37	5	熊本
3	9	2				2	23	2	鹿児島
39	443	151	3	52	22				総数
19	211	58	3	52	22				和歌山
									大阪
									兵庫
									岡山
									広島
									山口
									徳島
									香川
									愛媛
									福岡
20	232	93							大分

II－3 漁業別府
STATISTICS BY TYPE

大海区 Regions / 府県 Prefecture / 項目 Item / 漁業 Type of Fisheries	旋網 Surrounding net						敷		
	アメリカ式巾着網 American type purse seine			その他の旋網 Other surrounding nets			さんま棒受網 Mackerel-pike stick-held dip net		
	着業統数 Number of fishing units operated	航海数 Number of trips	漁獲量 Catch	着業統数 Number of fishing units operated	航海数 Number of trips	漁獲量 Catch	着業統数 Number of fishing units operated	航海数 Number of trips	漁獲量 Catch
1月以降の累積 Cumulative Total since Jan.,				624	5219	295	49	212	39
漁業別千分率 ‰						2			0
全国総数 Grand Total				302	2643	151	15	52	9
北海道 Hokkaidō 総数 Total									
東北区 North-east region 総数 Sub Total									
宗谷 Soya									
網走 Abashiri									
根室 Nemuro									
南区 South-region 総数 Sub Total									
釧路 Kushiro									
十勝 Tokachi									
日高 Hidaka									
胆振 Iburi									
渡島 Oshima									
西区 West-region 総数 Sub Total									
留萌 Rumoe									
石狩 Ishikari									
後志 Shiribeshi									
桧山 Hiyama									
太平洋 Pacific Ocean 総数 Total				162	1641	88	12	43	6
北区 North-region 総数 Sub Total				6	52	5			
青森 Aomori									
岩手 Iwate									
宮城 Miyagi				6	52	5			
福島 Fukushima									
茨城 Ibaragi									
中区 Middle-region 総数 Sub Total				122	1208	47	1	4	0
千葉 Chiba				12	137	5			
東京 Tōkyō									
神奈川 Kanagawa				15	153	2			
静岡 Shizuoka				70	692	35			
愛知 Aichi				16	146	2			
三重 Mie				9	80	2	1	4	0
南区 South-region 総数 Sub Total				34	381	35	11	39	6
和歌山 Wakayama				3	43	2			
徳島 Tokushima							8	12	0
高知 Kōchi				19	242	22	3	27	5
愛媛 Ehime									
大分 Ōita				1	10	0			
宮崎 Miyazaki				11	86	10			
日本海 Japan Sea 総数 Total				13	107	10			
北区 North-region 総数 Sub Total				5	67	0			
青森 Aomori									
秋田 Akita									
山形 Yamagata									
新潟 Niigata									
富山 Toyama				1	7	0			
石川 Ishikawa				4	60	0			
西区 West-region 総数 Sub Total				8	40	9			
福井 Fukui									
京都 Kyōto									
兵庫 Hyogo									
鳥取 Tottori				8	40	9			
島根 Shimane									
山口 Yamaguchi									
東支那海区 East-china-region 総数 Total				38	265	1	3	9	3
福岡 Fukuoka									
佐賀 Saga									
長崎 Nagasaki				1	5	0	3	9	3
熊本 Kumamoto				23	142	0			
鹿児島 Kagoshima				14	118	0			
瀬戸内海区 Seto Inland Sea-region 総数 Tntal				89	630	51			
和歌山 Wakayama				2	28	0			
大阪 Ōsaka				1	1	0			
兵庫 Hyogo				10	86	0			
岡山 Okayama				2	14	7			
広島 Hiroshima				28	439	23			
山口 Yamaguchi				11	119	1			
徳島 Tokushima				9	57	5			
香川 Kagawa				16	50	8			
愛媛 Ehime				2	17	0			
福岡 Fukuoka									
大分 Ōita				8	19	2			

県別統計 (2月)－(続)

OF FISHERY AND PREFECTURE (Feb.)－(continued)

漁獲量単位：千貫
Unit of catch: 1,000kan(=3.75metric tons)

網 Lift net			刺網 Gill net						漁業 Type of Fisheries / 府県 Prefecture
その他の敷網 Other lift nets			いわし流刺網 Sardine drift gill net			その他の刺網 Other gill nets			
着業統数 Number of fishing units operated	航海数 Number of trips	漁獲量 Catch	着業統数 Number of fishing units operated	航海数 Number of trips	漁獲量 Catch	着業統数 Number of fishing units operated	航海数 Number of trips	漁獲量 Catch	
1862	13914	482	2653	29653	4410	16467	165113	3261	1月以降の累積
		5			47			27	漁業別千分率
1094	9116	299	1469	18146	2635	8184	80990	1539	全国総数
						853	11542	986	総数
						98	914	48	総数
						88	809	46	宗谷
						10	105	2	網走
									根室
						469	6002	169	総数
									釧路
									十勝
						17	100	9	日高
						221	3142	114	胆振
						231	2760	44	渡島
						286	4626	768	総数
									檜山
									爾志
						286	4626	768	留萌
									石狩
									後志
234	1445	70	60	560	10	3830	32512	419	総数
						160	1646	74	総数
						52	620	10	青森
						10	92	0	岩手
						92	909	63	宮城
						6	25	0	福島
									茨城
71	349	32				2361	19073	63	総数
9	53	1				612	3973	11	千葉
21	188	1				96	638	2	東京
9	19	0				233	2661	4	神奈川
25	66	22				347	1913	4	静岡
						111	1434	8	愛知
7	23	6				980	8454	32	三重
163	1096	37	60	560	10	1269	11793	282	総数
47	296	8				557	6235	264	和歌山
						166	1401	1	徳島
19	116	3	25	200	6	239	1572	11	高知
89	648	21	35	360	3	22	137	0	愛媛
						47	375	0	大分
6	36	3				258	2073	3	宮崎
22	208	44	674	9459	1621	467	4810	26	総数
21	206	44				179	1951	22	総数
						40	400	2	青森
									秋田
						2	3	0	山形
21	206	44				71	752	13	新潟
						38	493	5	富山
						28	303	0	石川
1	2	0	674	9459	1621	288	2859	6	総数
						6	32	0	福井
						81	473	0	都府
									京都
						34	270	1	兵庫
1	2	0	92	760	42	99	1790	3	鳥取
			582	8699	1578	66	294	0	島根
									山口
310	2567	72	734	8112	998	1749	18176	58	総数
			201	2285	442	133	1399	4	福岡
77	787	2	72	830	94	304	4839	14	佐賀
112	632	1	244	3079	252	734	7340	18	長崎
52	471	1	53	606	27	316	3004	8	熊本
69	677	67	164	1312	162	262	1594	11	鹿児島
528	4896	112	1	15	5	1285	13950	46	総数
						64	723	0	和歌山
19	410	0				31	472	1	阪府
54	295	10				97	900	3	兵庫
283	3147	66				198	2424	9	岡山
48	192	1				214	3303	8	広島
						131	1764	6	山口
2	6	0				27	167	0	徳島
122	846	32				192	1683	5	香川
						239	2015	8	愛媛
			1	15	5	13	55	0	福岡
						79	544	2	大分

II－3　漁業別府

STATISTICS BY TYPE

大海区 Regions	府県 Prefecture	漁業項目 Type of Fisheries / Item	釣								
			遠洋かつを一本釣 Pelagic skipjack pole and line (20屯以上)			近海かつを一本釣 Coastal skipjack pole and line (20屯未満)			あじ・さば一本釣 Horse mackerel and mackerel angling		
			着業統数 Number of fishing units operated	航海数 Number of trips	漁獲量 Catch	着業統数 Number of fishing units operated	航海数 Number of trips	漁獲量 Catch	着業統数 Number of fishing units operated	航海数 Number of trips	漁獲量 Catch
1月以降の累積 Cumulative Total since Jan.			74	115	334	1829	16703	644	7214	54977	2065
漁業別千分率 ‰					3			6			13
全国総数 Grand Total			52	67	200	614	5085	356	3584	26947	773
北海道 Hokkaido	総数 Total										
東北区 North-east region	総数 Sub Total										
	宗谷 Soya										
	網走 Abashiri										
	根室 Nemuro										
南区 South-region	総数 Sub Total										
	釧路 Kushiro										
	十勝 Tokachi										
	日高 Hidaka										
	胆振 Iburi										
	渡島 Oshima										
西区 West-region	総数 Sub Total										
	留萌 Rumoe										
	石狩 Ishikari										
	後志 Shiribeshi										
	檜山 Hiyama										
太平洋 Pacific Ocean	総数 Total		31	11	10	614	5085	356	1321	9705	532
北区 North-region	総数 Sub Total		18	5	6				3	3	0
	青森 Aomori										
	岩手 Iwate										
	宮城 Miyagi		17	5	6						
	福島 Fukushima		1								
	茨城 Ibaragi								3	3	0
中区 Middle-region	総数 Sub Total		13	6	3	1	1	0	894	6280	309
	千葉 Chiba								508	2958	326
	東京 Tokyo					1	1	0	2	260	41
	神奈川 Kanagawa								214	2321	36
	静岡 Shizuoka		4	5	1				170	741	105
	愛知 Aichi										
	三重 Mie		9	1	1						
南区 South-region	総数 Sub Total					613	5084	356	424	3422	22
	和歌山 Wakayama					2	■	0	36	179	2
	徳島 Tokushima								7	113	0
	高知 Kōchi					609	5065	353	194	1588	14
	愛媛 Ehime					2	10	2			
	大分 Ōita										
	宮崎 Miyazaki								187	1542	4
日本海 Japan Sea	総数 Total								1816	11536	131
北区 North-region	総数 Sub Total								275	2924	26
	青森 Aomori										
	秋田 Akita										
	山形 Yamagata										
	新潟 Niigata								11	106	0
	富山 Toyama								264	2818	25
	石川 Ishikawa										
西区 West-region	総数 Sub Total								1541	8614	105
	福井 Fukui								16	63	0
	京都 Kyōto								289	1231	8
	兵庫 Hyogo								514	2337	8
	鳥取 Tottori								234	882	4
	島根 Shimane								62	275	3
	山口 Yamaguchi								326	3826	79
東支那海区 East-china-region	総数 Total		21	56	190				442	5685	109
	福岡 Fukuoka										
	佐賀 Saga										
	長崎 Nagasaki								368	5167	54
	熊本 Kumamoto										
	鹿児島 Kagoshima		21	56	190				74	518	54
瀬戸内海区 Seto Inland Sea region	総数 Total								5	19	0
	和歌山 Wakayama										
	大阪 Ōsaka								5	19	0
	兵庫 Hyogo										
	岡山 Okayama										
	広島 Hiroshima										
	山口 Yamaguchi										
	徳島 Tokushima										
	香川 Kagawa										
	愛媛 Ehime										
	福岡 Fukuoka										
	大分 Ōita										

県別統計 (2月)--(続)

OF FISHERY AND PREFECTURE (Feb.)--(continued)

漁獲量単位：千貫
Unit of catch: 1,000kan(=3.75metric tons

延縄 Angling and long line									漁業種類 Type of Fisheries / 府県 Prefecture
いか一本釣 Squid angling			その他の釣 Other anglings			遠洋まぐろ延縄(20t以上) Pelagic tuna long line			
着業統数 Number of fishing units operated	航海数 Number of trips	漁獲量 Catch	着業統数 Number of fishing units operated	航海数 Number of trips	漁獲量 Catch	着業統数 Number of fishing units operated	航海数 Number of trips	漁獲量 Catch	
18676	168095	1396	52041	486680	1794	1240	1927	6966	1月以降の累積
		9			14			61	漁業別千分率
9334	84790	536	23972	212742	782	651	906	3436	全国総数
			1425	11534	108				総数
			137	335	3				総数
			137	335	3				宗谷網慴
			696	6879	87				総数 釧路十日町
			696	6879	87				胆振
			592	4320	16				総数
			42	381	2				留萌
			125	569	3				石狩
			425	3370	10				後志
2654	24229	106	9665	79907	386	372	813	3274	総数
			1807	11708	30	199	220	560	総数
			906	6786	8				青森
			115	886	5	39	1	4	岩手
			145	969	2	86	100	353	宮城
			65	414	5	22	4	5	福島
			576	2653	8	52	115	197	茨城
1325	9895	71	4231	29841	164	206	494	2543	総数
354	1900	16	1606	10655	48	28	119	71	千葉
			88	671	8	21	63	572	東京
451	3023	47	718	5983	31	36	94	932	神奈川
101	493	5	881	6601	46	93	190	937	静岡
			109	386	1	5	5	26	愛知
419	2479	3	829	5545	28	21	3	4	三重
1539	14334	34	3627	38358	191	167	99	169	総数
177	1691	1	1135	13080	131	52	82	148	和歌山
87	1020	1	142	2057	4				徳島
124	727	0	641	5233	16	111	13	16	高知
296	2069	8	304	2200	4				愛媛
459	3727	17	837	10486	21				大分
394	3080	4	548	5302	13	4	4	2	宮崎
3147	23563	157	2802	13189	51				総数
885	7023	62	527	4240	26				総数
170	1690	3	205	1962	18				青森
23	81	0	105	1039	4				秋田
193	1697	2	32	91	0				山形
269	1159	2	233	897	2				新潟
115	1444	34	12	74	0				富山
115	952	18	40	157	0				石川
2262	16540	95	2175	8949	25				総数
249	1361	5	122	760	1				福井
42	222	0	200	621	2				京都
			623	1835	8				兵庫
107	140	2	187	577	0				鳥取
1087	7503	53	693	3385	6				島根
777	7294	32	350	1771	5				山口
2667	29137	255	5657	56846	168	79	72	104	総数
27	70	0	168	1608	4				福岡
166	1407	5	136	1555	14				佐賀
1597	20920	239	3283	37477	121				長崎
484	4893	6	1213	10307	9				熊本
373	1867	3	837	5899	19	79	72	104	鹿児島
656	7841	17	4423	51266	67		21	57	総数
219	2211	8	377	2535	3				和歌山
8	20	0	57	507	0		21	57	大阪
			635	7960	15				兵庫
			266	2199	2				岡山
189	3236	3	921	14052	16				広島
15	89	0	365	5032	5				山口
			243	2716	3				徳島
			268	1897	2				香川
207	2063	4	1182	13507	13				愛媛
21	222	0	91	561	3				福岡

II－3 漁業別府

STATISTICS BY TYPE

大海区 Regions / 府県 Prefecture / 項目 Item / 漁業 Type of Fisheries	釣・延縄 Angling and long line						定置		
	近海まぐろ延縄 Coastal tuna long line			その他の延縄 Other long lines			台網・落網 Trap pocket or the like		
	着業統数 Number of fishing units operated	航海数 Number of trips	漁獲量 Catch	着業統数 Number of fishing units operated	航海数 Number of trips	漁獲量 Catch	着業統数 Number of fishing units operated	航海数 Number of trips	漁獲量 Catch
1月以降の累積 Cumulative Total since Jan.,	289	2569	189	24824	235440	8179	1648	30651	4706
漁業別千分率 ‰			1			77			48
全国総数 Grand Total	132	1219	74	12043	115808	4317	777	14151	2679
北海道 Hokkaido 総数 Total				2080	21524	3457	4	96	0
北区 North-east region 総数 Sub Total				122	974	284			
宗谷 Soya				118	964	283			
網走 Abashiri									
根室 Nemuro				4	10	0			
南区 South-region 総数 Sub Total				585	5382	397	4	96	0
釧路 Kushiro				58	478	46			
十勝 Tokachi				32	302	43			
日高 Hidaka				316	2587	237			
胆振 Iburi				1	1	0			
渡島 Oshima				178	2014	70	4	96	0
西区 West-region 総数 Sub Total				1373	15168	2775			
留萌 Rumoe				49	233	14			
石狩 Ishikari				1	2	0			
後志 Shiribeshi				619	6003	1040			
檜山 Hiyama				704	8930	1721			
太平洋 Pacific Ocean 総数 Total	132	1212	59	3339	29322	238	265	4795	1459
北区 North-region 総数 Sub Total	7	2	0	799	5082	102	54	669	16
青森 Aomori				115	768	28	48	549	9
岩手 Iwate	4			281	1709	33			
宮城 Miyagi	3	2	0	190	1271	30	6	120	7
福島 Fukushima				123	921	7			
茨城 Ibaragi				90	413	2			
中区 Middle-region 総数 Sub Total	21	68	25	1727	16004	90	96	1950	622
千葉 Chiba	3	15	2	553	4467	28	7	176	39
東京 Tokyo	1	1	0	95	1206	3			
神奈川 Kanagawa	1	18	14	289	3652	17	18	437	212
静岡 Shizuoka	8	17	7	184	1507	7	21	358	62
愛知 Aichi				191	1513	7			
三重 Mie	8	17	1	415	3639	25	50	979	308
南区 South-region 総数 Sub Total	104	1142	33	813	8236	45	115	2176	820
和歌山 Wakayama	26	241	11	87	651	5	13	281	88
徳島 Tokushima				128	2104	7	26	430	71
高知 Kochi	78	901	22	326	3057	18	45	896	290
愛媛 Ehime				112	834	3	7	88	3
大分 Oita				57	551	2	4	55	0
宮崎 Miyazaki				103	1039	7	20	426	366
日本海 Japan Sea 総数 Total				2090	14329	315	385	6651	606
北区 North-region 総数 Sub Total				872	5648	196	238	4442	377
青森 Aomori				50	206	16	72	1524	9
秋田 Akita				28	136	3			
山形 Yamagata				25	142	1			
新潟 Niigata				468	3312	99	17	214	26
富山 Toyama				61	670	9	57	1261	273
石川 Ishikawa				240	1380	68	92	1443	67
西区 West-region 総数 Sub Total				1218	8681	117	147	2209	228
福井 Fukui				205	1048	8	45	193	1
京都 Kyoto				72	316	0	52	915	38
兵庫 Hyogo				14	48	1	1	14	1
鳥取 Tottori				74	272	1			
島根 Shimane				322	2013	45	24	525	115
山口 Yamaguchi				531	4784	60	25	562	72
東支那海区 East-china-region 総数 Total				2314	22475	224	109	2482	610
福岡 Fukuoka				388	4420	19	2	66	1
佐賀 Saga				123	754	10	4	108	6
長崎 Nagasaki				1123	12027	148	65	1503	420
熊本 Kumamoto				407	3664	13			
鹿児島 Kagoshima				273	1610	33	38	805	181
瀬戸内海区 Seto Inland Sea-region 総数 Total		7	15	2220	26156	81	14	127	3
和歌山 Wakayama				38	530	1	3	64	3
大阪 Osaka		7	15	127	2453	6	1	20	0
兵庫 Hyogo				344	3631	16			
岡山 Okayama				157	1699	4			
広島 Hiroshima				638	10013	20			
山口 Yamaguchi				259	3224	12			
徳島 Tokushima				45	279	2			
香川 Kagawa				333	3462	10	10	43	0
愛媛 Ehime				254	2646	5			
福岡 Fukuoka				11	53	0			
大分 Oita				14	168	0			

県別統計 (2月)−(続)

OF FISHERY AND PREFECTURE (Feb.)−(continued)

漁獲量単位：千貫
Unit of catch: 1,000kan(=3.75metric tons)

定置網 Fixed net						地曳・船曳網 Beach seine and boat seine			漁業種類別 Type of Fisheries / 府県 Prefecture
小廻網 Pond net with some cube shaped bags			その他の定置網 Other fixed nets			地曳網 Beach seine			
着業統数 Number of fishing units operated	航海数 Number of trips	漁獲量 Catch	着業統数 Number of fishing units operated	航海数 Number of trips	漁獲量 Catch	着業統数 Number of fishing units operated	航海数 Number of trips	漁獲量 Catch	
2598	34158	210	4439	58232	1039	2286	19094	795	1月以降の累積
		1			6			7	漁業別千分率
1159	15653	93	1845	26534	381	995	8655	426	全国総数
			620	9806	256	47	386	1	総数
			573	9033	244				総数
			39	281	8				宗谷網走
			534	8752	235				根室
			4	50	1	10	150	0	総数
									釧路
									十勝
									日高
			4	50	1	10	150	0	胆振
			43	723	10	37	236	1	総数
						37	236	1	留萌
			43	723	10				石狩
									後志
									檜山
151	2286	12	378	4192	28	425	3589	149	総数
			160	2178	13	18	84	1	総数
			155	2128	13	6	16	0	青森
			5	50	0	3	22	0	岩手
						7	42	1	宮城
									福島
						2	4	0	茨城
74	1372	8	190	1778	8	102	1228	16	総数
1	25	0	5	71	1				千葉
14	310	2	23	445	0				東京
7	114	0	13	216	0	9	160	0	神奈
			25	85	0	62	913	8	静岡
44	748	3	7	28	0				愛知
6	175	1	117	933	4	31	155	7	三重
77	914	3	28	236	6	305	2277	131	総数
3	48	0	2	13	0	56	423	76	和歌山
3	32	0	26	223	6	1	7	1	徳島
17	126	0				201	1561	25	高知
						8	50	1	愛媛
						22	154	19	大分
54	708	2				15	62	7	宮崎
33	627	2	584	9854	53	93	793	19	総数
			578	9746	53	38	300	13	総数
			100	1380	5				青森
									秋田
			8	224	4				山形
			5	16	0				新潟
						34	277	13	富山
			463	8126	43	4	23	0	石川
33	627	2	6	108	0	55	493	3	総数
						15	103	0	福井
5	107	0	2	43	0	27	330	1	京都
						2	20	0	兵庫
						1	3	0	鳥取
6	150	0	3	45	0	8	23	0	島根
22	370	1	1	20	0	2	14	2	山口
264	3885	61	251	2608	43	322	2786	228	総数
20	182	0	22	554	5	10	47	1	福岡
1	24	0	81	820	5				佐賀
163	2620	57	60	559	26	88	746	122	長崎
72	944	2	66	663	3	86	860	33	熊本
8	115	0	2	12	0	138	1133	71	鹿児島
711	8855	17	12	74	0	108	1101	27	総数
1	4	0				23	171	10	和歌山
15	280	0							大阪
77	502	1				14	202	0	兵庫
206	2054	2	1	1	0				岡山
137	2345	3	4	53	0	18	237	6	広島
81	1457	3							山口
						7	55	1	徳島
26	252	0	1	3	0	15	131	0	香川
35	343	0	1	5	0	28	267	7	愛媛
66	316	1							福岡
67	1302	3	5	12	0	3	18	0	大分

II－3 漁業別府

STATISTICS BY TYPE

大海区 Regions / 府県 Prefecture	漁業 Type of Fisheries / 項目 Item	地曳・船曳網 Beach seine and boat seine			採貝・採藻業 Shell fish and sea weed collecting					
		船曳網 Boat seine			採貝 Shellfish collecting			採藻 Sea weed collecting		
		着業統数 Number of fishing units operated	航海数 Number of trips	漁獲量 Catch	着業統数 Number of fishing units operated	航海数 Number of trips	漁獲量 Catch	着業統数 Number of fishing units operated	航海数 Number of trips	漁獲量 Catch
1月以降の累積 Cumulative Total since Jan.,		6942	76565	2186	38948	272611	5431	26957	125621	1209
漁業別千分率 ‰				18			48			16
全国総数 Grand Total		3454	38870	1012	19031	134723	2714	17631	81033	907
北海道 Hokkaido	総数 Total	727	10023	78	935	4364	14	2523	18381	68
北区 North-east region	総数 Sub Total									
	宗谷 Soya									
	網走 Abashiri									
	根室 Nemuro									
南区 South-region	総数 Sub Total	727	10023	78	292	2414	6	1572	9866	62
	釧路 Kushiro	6	11	0						
	十勝 Tokachi	29	149	14						
	日高 Hidaka							185	2165	31
	胆振 Iburi	291	3478	27				784	3325	22
	渡島 Oshima	401	6365	36	292	2414	6	603	4376	8
西区 West-region	総数 Sub Total				643	1950	8	951	3515	5
	留萌 Rumoe				356	636	5			
	石狩 Ishikari				29	103	0			
	後志 Shiribeshi				258	1211	1	561	6005	4
	檜山 Hiyama							390	2510	1
太平洋 Pacific Ocean	総数 Total	578	5126	201	10953	64056	1168	7085	23722	728
北区 North-region	総数 Sub Total	152	1082	27	3958	10998	33	5654	11606	80
	青森 Aomori				601	3613	5	539	1629	1
	岩手 Iwate				1881	3029	13	1652	4659	10
	宮城 Miyagi	85	791	11	1472	4329	14	3405	4931	37
	福島 Fukushima				4	27	0			
	茨城 Ibaragi	67	291	15				58	387	1
中区 Middle-region	総数 Sub Total	85	374	26	6744	30609	1131	891	8326	137
	千葉 Chiba	17	109	1	4274	22138	606	203	2589	104
	東京 Tōkyō				423	5973	231	140	1690	2
	神奈川 Kanagawa	3	47	0	144	2637	185	168	1086	10
	静岡 Shizuoka	21	80	2	89	1139	2	78	248	0
	愛知 Aichi				1213	14717	88	41	505	4
	三重 Mie	44	138	23	601	4005	16	261	2208	16
南区 South-region	総数 Sub Total	341	3670	147	251	2449	3	540	3790	539
	和歌山 Wakayama	18	127	3	74	573	0	60	407	1
	徳島 Tokushima	10	159	20	46	725	0	1	22	0
	高知 Kōchi	103	1035	12	115	1050	2	24	130	0
	愛媛 Ehime	50	320	4	5	23	0	235	1193	486
	大分 Ōita	129	1715	46				190	1888	50
	宮崎 Miyazaki	31	314	59	11	78	0	30	150	0
日本海 Japan Sea	総数 Total	714	7643	68	1828	10093	35	6068	26025	23
北区 North-region	総数 Sub Total	521	5991	35	599	2752	8	793	3673	2
	青森 Aomori				140	1005	2	170	1292	1
	秋田 Akita									
	山形 Yamagata	14	19	0	60	170	0	36	468	0
	新潟 Niigata	7	41	0	360	1493	4	212	246	0
	富山 Toyama	260	3481	18						
	石川 Ishikawa	240	2450	16	39	84	1	365	1667	0
西区 West-region	総数 Sub Total	193	1652	33	1229	7341	26	5285	22352	20
	福井 Fukui	22	44	0	94	389	0	676	7433	1
	京都 Kyoto	70	639	4	76	863	4	658	4454	5
	兵庫 Hyogo				47	282	0			
	鳥取 Tottori	1	1	0	22	75	0	146	489	0
	島根 Shimane	32	475	2	990	5732	20	3605	8166	5
	山口 Yamaguchi	68	493	26				200	1810	7
東支那海区 East-china-region	総数 Total	790	7993	265	2606	23760	469	1658	10390	59
	福岡 Fukuoka	89	242	5	746	7464	354	198	1948	12
	佐賀 Saga	35	227	2	81	669	4	18	56	0
	長崎 Nagasaki	68	420	10	214	2209	13	340	990	8
	熊本 Kumamoto	136	1160	12	1590	13407	93	972	7206	38
	鹿児島 Kagoshima	462	5944	233	5	11	0	130	190	0
瀬戸内海区 Seto Inland Sea-region	総数 Total	645	6085	398	2709	32450	1030	297	2515	28
	和歌山 Wakayama	42	485	24	67	615	2	118	768	1
	大阪 Ōsaka	125	1887	66	48	764	11			
	兵庫 Hyogo	20	248	0	527	5440	78	40	279	1
	岡山 Okayama	1	16	0	371	4427	49			
	広島 Hiroshima	77	1084	20	36	572	4			
	山口 Yamaguchi	169	2699	28	196	3311	630	10	166	2
	徳島 Tokushima	63	743	201	241	2321	10	45	428	13
	香川 Kagawa	4	7	0	188	1847	67	33	526	1
	愛媛 Ehime	86	576	2	587	6850	120	16	77	4
	福岡 Fukuoka				225	3866	36			
	大分 Ōita	56	340	52	223	2417	15	35	271	3

県別統計 (2月)－(続)

OF FISHERY AND PREFECTURE (Feb.)－(concluded)

漁獲量単位：千貫
Unit of catch: 1,000kan(=3.75metric tons)

その他の海面漁業 Other types						漁業 Type of Fisheries / 府県 Prefecture
突棒 Dart			その他の漁業 Others			
着業統数 Number of fishing units operated	航海数 Number of trips	漁獲量 Catch	着業統数 Number of fishing units operated	航海数 Number of trips	漁獲量 Catch	
265	1842	77	29217	252969	1266	1月以降の累積
		0			12	漁業別千分率
187	766	36	14724	125254	695	全国総数
			1465	14175	72	総数
						総数 宗谷
						網走
						根室
			966	10452	57	総数 釧路
						十勝
			22	57	4	日高
			267	2554	27	胆振
			677	7841	25	渡島
			499	3723	14	総数 檜山
						留萌
			274	2140	10	石狩
			225	1583	4	後志
187	766	36	4222	31540	283	総数
56	314	24	1284	7419	117	総数 秋田
			256	1811	17	青森
52	291	21	577	2200	7	岩手
4	23	3	403	3183	90	宮城
			30	155	0	福島
			16	70	1	茨城
72	444	12	2318	18403	144	総数 千葉
72	444	12	433	3178	21	千葉
			28	305	2	東京
			551	6675	13	神奈川
			196	1534	29	静岡
			167	1186	5	愛知
			943	5358	71	三重
59	8	0	620	5718	21	総数 和歌山
1	1	0	101	256	5	和歌
			61	986	1	徳島
1	5	0	118	864	2	高知
			83	656	3	愛媛
55			226	2787	6	大分
2	2	0	31	169	0	宮崎
			3380	20814	92	総数
			637	4043	16	総数 福岡
			137	1045	2	佐賀
			67	253	0	長崎
			52	364	0	熊本
			257	1590	9	鹿児島
			21	323	2	山口
			103	468	1	島根
			2743	16771	75	総数 鳥取
			431	2429	9	兵庫
			332	1345	22	京都
			165	669	1	福井
			814	5036	16	石川
			1003	7292	25	富山
			2231	23204	38	総数 新潟
			317	2905	7	秋田
			134	1179	4	青森
			1291	14575	15	岩手
			387	3603	7	宮城
			102	942	2	北海道
			3426	35521	209	総数 静岡
			38	407	2	和歌山
			55	348	1	大阪
			929	8976	76	兵庫
			301	2787	12	岡山
			480	6612	37	広島
			520	6962	33	山口
			60	443	2	徳島
			330	2388	15	香川
			368	3566	17	愛媛
			22	69	0	福岡
			323	2963	10	大分

II－4 漁業別府県
STATISTICS BY TYPE

大海区 Regions	府県 Prefecture	府県別千分率 ‰	総数 Grand Total 漁獲量 Catch	曳 汽船トロール Otter trawler west of 130°E 着業統数 Number of fishing units operated	曳 汽船トロール 航海数 Number of trips	曳 汽船トロール 漁獲量 Catch	曳 以西機船底曳網 Large trawler, west of 130°E 着業統数 Number of fishing units operated	曳 以西機船底曳網 航海数 Number of trips	曳 以西機船底曳網 漁獲量 Catch
1月以降の累積 Cumulative Total since Jan.,			179093	124	189	3951	1085	1606	20044
漁業別千分率 ‰		1000 ‰				19			113
全国総数 Grand Total		1000 ‰	64499	40	62	1281	373	562	7290
北海道 Hokkaidō	総数 Total	256	16537						
東北区 North-east region	総数 Sub Total	55	3586						
	宗谷 Soya	22	1461						
	網走 Abashiri	31	2040						
	根室 Nemuro	1	83						
南区 South-region	総数 Sub Total	38	2481						
	釧路 Kushiro	9	644						
	十勝 Tokachi	1	98						
	日高 Hidaka	6	424						
	胆振 Iburi	10	707						
	渡島 Oshima	9	607						
西区 West-region	総数 Sub Total	162	10469						
	留萌 Rumoe	40	2596						
	石狩 Ishikari	59	3841						
	後志 Shiribeshi	42	2718						
	桧山 Hiyama	20	1312						
太平洋 Pacific Ocean	総数 Total	277	17872						
北区 North-region	総数 Sub Total	69	4477						
	青森 Aomori	10	670						
	岩手 Iwate	4	283						
	宮城 Miyagi	33	2160						
	福島 Fukushima	11	714						
	茨城 Ibaragi	10	650						
中区 Middle-region	総数 Sub Total	157	10172						
	千葉 Chiba	46	3009						
	東京 Tokyo	18	1203						
	神奈川 Kanagawa	34	2217						
	静岡 Shizuoka	30	1989						
	愛知 Aichi	16	1076						
	三重 Mie	10	677						
南区 South-region	総数 Sub Total	49	3222						
	和歌山 Wakayama	8	554						
	徳島 Tokushima	2	154						
	高知 Kōchi	14	915						
	愛媛 Ehime	12	807						
	大分 Ōita	3	237						
	宮崎 Miyazaki	8	552						
日本海 Japan Sea	総数 Total	185	11956	21	31	619	113	185	2093
北区 North-region	総数 Sub Total	44	2882						
	青森 Aomori	1	107						
	秋田 Akita	5	335						
	山形 Yamagata	2	180						
	新潟 Niigata	7	502						
	富山 Toyama	12	774						
	石川 Ishikawa	15	981						
西区 West-region	総数 Sub Total	140	9076	21	31	619	113	185	2093
	福井 Fukui	9	643						
	京都 Kyōto	6	404						
	兵庫 Hyogo	18	1165						
	鳥取 Tottori	12	813						
	島根 Shimane	16	1096						
	山口 Yamaguchi	76	4952	21	31	619	113	185	2093
東支那海区 East-china-region	総数 Total	215	13923	19	31	662	260	377	5197
	福岡 Fukuoka	60	3898	19	31	662	104	133	2183
	佐賀 Saga	4	276				9	9	24
	長崎 Nagasaki	111	7213				147	235	2988
	熊本 Kumamoto	13	865						
	鹿児島 Kagoshima	25	1667						
瀬戸内海区 Seto Inland Sea-region	総数 Total	65	4206						
	和歌山 Wakayama	3	231						
	大阪 Ōsaka	3	224						
	兵庫 Hyogo	16	1079						
	岡山 Okayama	6	421						
	広島 Hiroshima	5	332						
	山口 Yamaguchi	10	701						
	徳島 Tokushima	4	268						
	香川 Kagawa	8	532						
	愛媛 Ehime	4	300						
	福岡 Fukuoka	0	13						
	大分 Ōita	1	100						

県別統計（3月）

OF FISHERY AND PREFECTURE (Mar.)

漁獲量単位：千貫
Unit of catch: 1,000kan (=3.75metric tons)

曳網 Drag net

中型機船底曳網 (15㌧以上) Medium trawler, east of 130°E (15㌧ and over)						小型機船底曳網 (15㌧未満) Small trawler (less than 15㌧)			漁業 Type of Fisheries / 府県 Prefecture
一艘曳 One-boat medium trawler, east of 130°E			二艘曳 Two-boat medium trawler, east of 130°E			横曳 Small Sail-trawler			
着業統数 Number of fishing units operated	航海数 Number of trips	漁獲量 Catch	着業統数 Number of fishing units operated	航海数 Number of trips	漁獲量 Catch	着業統数 Number of fishing units operated	航海数 Number of trips	漁獲量 Catch	
5178	47615	34729	605	4989	2619	5773	79602	913	1月以降の累積
		177			14			4	漁業別千分率
1701	17178	11441	221	1887	937	1986	28803	305	全国総数
403	3786	5408							総数
185	1360	2653							総数
80	774	996							宗谷
105	586	1656							網走
									根室
123	1572	1183							総数
56	724	569							釧路
5	69	41							十勝
22	402	218							日高
30	331	301							胆振
10	26	50							渡島
95	854	1572							総数
26	223	348							檜山
69	631	1223							後志
									石狩
									留萌
865	6916	3460	67	688	303	1034	15611	148	総数
725	4762	2696	8	23	19				総数
97	219	495							青森
86	1279	154							岩手
252	1017	1392	8	23	19				宮城
238	1737	679							福島
52	510	174							茨城
120	1820	497	11	177	43	1010	15060	136	総数
78	1360	233				142	1827	5	千葉
						114	1930	19	東京
						222	4497	22	神奈川
			4	127	9				静岡
34	187	230	7	50	33	532	6806	87	愛知
8	273	33							三重
20	334	65	48	488	240	24	551	11	総数
			16	206	29				和歌山
20	334	65	4	67	13	12	316	6	徳島
			18	171	147	4	83	1	高知
						8	152	3	愛媛
			10	44	50				大分
									宮崎
411	6322	2566	80	406	572	6	54	0	総数
236	3858	744	2	29	4				総数
23	314	20							青森
58	1135	182							秋田
26	439	54							山形
36	765	142							新潟
17	137	44							富山
72	1048	299	2	29	4				石川
175	2464	1821	78	377	567	6	54	0	総数
47	640	190							福井
22	273	83							京都
	957	1091							兵庫
86	408	419	4	19	12	6	54	0	島根
6	33	21	45	280	409				鳥取
14	153	15	29	78	146				山口
			9	28	15	199	1668	4	総数
			7	21	7				福岡
						152	1092	1	佐賀
			2	7	8	47	576	3	長崎
									熊本
									鹿児島
22	154	6	65	765	46	747	11470	152	総数
			63	754	42				和歌山
						80	1328	49	大阪
						58	1151	18	兵庫
						178	2426	9	岡山
						155	2687	9	広島
						200	2925	49	山口
22	154	6	1	9	1	13	74	4	徳島
						4	54	0	香川
						37	549	3	愛媛
			1	2	2	22	278	8	福岡

II－4 漁業別府
STATISTICS BY TYPE

大海区 Regions	府県 Prefecture	漁業 Type of Fisheries / 項目 Item	曳廻網 Drag net						旋		
			小型機船底曳網 Small trawler			その他の曳廻網 Other drag nets			いわし揚繰巾着網 One boat sardine purse seine		
			縦曳 Small engine-trawler								
			着業統数 Number of fishing units operated	航海数 Number of trips	漁獲量 Catch	着業統数 Number of fishing units operated	航海数 Number of trips	漁獲量 Catch	着業統数 Number of fishing units operated	航海数 Number of trips	漁獲量 Catch
1月以降の累積 Cumulative Total since Jan.,			21878	233997	5493	9345	88087	887	891	12354	11870
漁業別千分率 ‰					28			3			48
全国総数 Grand Total			6868	81373	1794	2870	27799	267	265	3799	3111
北海道 Hokkaido	総数 Total		45	294	33	337	2799	86			
東北区 North-east-region	総数 Sub Total		21	100	11	148	774	31			
	宗谷 Soya										
	網走 Abashiri		2	8	5	2	4	0			
	根室 Nemuro		19	92	5	146	770	31			
南区 South-region	総数 Sub Total					189	2025	55			
	釧路 Kushiro					30	475	19			
	十勝 Tokachi					30	295	7			
	日高 Hidaka					129	1255	28			
	胆振 Iburi										
	渡島 Oshima										
西区 West-region	総数 Sub Total		24	154	22						
	留萌 Rumoe		24	154	22						
	石狩 Ishikari										
	後志 Shiribeshi										
	檜山 Hiyama										
太平洋 Pacific Ocean	総数 Total		1036	10242	317	1349	13546	86	27	171	22
北区 North-region	総数 Sub Total		368	2916	89	820	9234	63			
	青森 Aomori		160	1424	40	743	8712	48			
	岩手 Iwate		2	18	0	20	43	0			
	宮城 Miyagi		77	651	31	9	46	1			
	福島 Fukushima		48	226	4	32	347	12			
	茨城 Ibaragi		81	597	12	16	86	0			
中区 Middle-region	総数 Sub Total		508	6376	219	354	2544	11			
	千葉 Chiba		43	294	10	45	535	2			
	東京 Tokyo		8	208	17						
	神奈川 Kanagawa		16	64	0	8	86	0			
	静岡 Shizuoka		75	1455	12	97	523	2			
	愛知 Aichi		182	1697	125	191	1304	4			
	三重 Mie		284	2660	53	13	96	1			
南区 South-region	総数 Sub Total		60	950	8	175	1768	12	27	171	22
	和歌山 Wakayama		9	131	3						
	徳島 Tokushima										
	高知 Kochi					4	95	0	6	36	2
	愛媛 Ehime								21	135	19
	大分 Ōita		40	680	2	89	878	2			
	宮崎 Miyazaki		11	139	2	82	795	8			
日本海 Japan Sea	総数 Total		843	11202	684	261	2574	47			
北区 North-region	総数 Sub Total		518	6949	264	56	458	3			
	青森 Aomori										
	秋田 Akita		31	400	14						
	山形 Yamagata		88	1096	45						
	新潟 Niigata		258	3439	117	54	418	3			
	富山 Toyama		59	1236	12						
	石川 Ishikawa		79	778	75	2	40	0			
西区 West-region	総数 Sub Total		328	4253	419	205	2116	44			
	福井 Fukui		127	1676	258	60	319	30			
	京都 Kyoto		20	148	28						
	兵庫 Hyogo		6	103	24						
	鳥取 Tottori		19	180	1	29	161	1			
	島根 Shimane		69	795	79	109	1502	11			
	山口 Yamaguchi		87	1351	27	7	134	0			
東支那海区 East-china-region	総数 Total		533	5683	112	515	4202	12	236	3628	3088
	福岡 Fukuoka		145	1319	5	62	775	2			
	佐賀 Saga					94	681	3			
	長崎 Nagasaki		139	1582	7	217	1710	1	191	3002	2485
	熊本 Kumamoto		94	1147	2	96	719	1	35	493	464
	鹿児島 Kagoshima		155	1635	97	46	317	3	12	133	138
瀬戸内海区 Seto Inland Sea-region	総数 Total		4411	53992	646	408	4678	33			
	和歌山 Wakayama		187	2540	36						
	大阪 Ōsaka		263	4203	47						
	兵庫 Hyogo		979	8236	88	59	677	10			
	岡山 Okayama		245	2925	19	3	58	0			
	広島 Hiroshima		577	9024	60	149	2167	7			
	山口 Ymaguchi		767	11820	250	49	633	3			
	徳島 Tokushima		173	1606	17						
	香川 Kagawa		611	6337	69	31	209	4			
	愛媛 Ehime		519	6349	47	106	910	7			
	福岡 Fukuoka										
	大分 Ōita		90	952	8	11	24	0			

県別統計（3月）－（続）

OF FISHERY AND PREFECTURE (Mar.) – (continued)

漁獲量単位：千貫
Unit of catch: 1,000kan (=3.75metric tons)

網 Surrounding net									漁業種類 Type of Fisheries / 府県 Prefecture
Sardine purse seine			あじ・さば巾着網 Horse mackerel and mackerel purse seine			いわし縫切網 Sardine semi-surrounding net			
いわし双手揚繰巾着網 Two-boat sardine purse seine									
着業統数 Number of fishing units operated	航海数 Number of trips	漁獲量 Catch	着業統数 Number of fishing units operated	航海数 Number of trips	漁獲量 Catch	着業統数 Number of fishing units operated	航海数 Number of trips	漁獲量 Catch	
1427	13827	13621	327	5523	3308	254	1909	259	1月以降の累積
		37			17			1	漁業別千分率
373	3550	2439	144	2050	1130	76	687	89	全国総数
									総数
									総数 宗谷 網走 根室
									総数 釧路 十勝 日高 胆振 渡島
									総数 留萌 石狩 後志 檜山
275	2530	1909	18	42	43	25	241	12	総数
71	280	238							総数 青森 岩手 宮城 福島
2	24	0							
69	256	238							茨城
144	1600	1544	18	42	43				総数 千葉
104	1320	1235							東京
9	167	119							神奈川
13	217	160	18	42	43				静岡
7	42	22							愛知
11	54	6							三重
60	450	125				25	241	12	総数 和歌山
1	3	1							和歌山
2	19	8							徳島
4	15	4							高知
31	138	26							愛媛
22	275	85				25	241	12	大分 宮崎
14	100	333	62	1079	516				総数
			22	497	289				総数 青森 秋田 山形 新潟 富山 石川
			22	497	289				
14	100	333	40	582	226				
			21	298	100				総数 福井 京都 兵庫 鳥取 島根
			17	278	117				
13	90	327	1	2	1				
1	10	5	1	4	6				
45	321	67	64	929	570	53	446	76	総数
4	13	10	1	2	3				福岡 佐賀 長崎 熊本 鹿児島
14	138	25	4	19	20				
26	360	29	59	908	547	49	388	72	
1	10	2				4	58	4	
39	399	129							総数
16	187	71							和歌山 大阪 兵庫 岡山 広島 山口 徳島 香川 愛媛 福岡 大分
6	84	36							
15	128	21							

II－4 漁業別府
STATISTICS BY TYPE

大海区 Regions / 府県 Prefecture / 項目 Item / 漁業 Type of Fisheries	旋網 Surrounding net						敷		
	アメリカ式巾着網 American type purse seine			その他の旋網 Other surrounding nets			さんま棒受網 Mackerel-pike stick-held dip net		
	着業統数 Number of fishing units operated	航海数 Number of trips	漁獲量 Catch	着業統数 Number of fishing units operated	航海数 Number of trips	漁獲量 Catch	着業統数 Number of fishing units operated	航海数 Number of trips	漁獲量 Catch
1月以降の累積 Cumulative Total since Jan.,				1089	9080	587	74	494	98
漁業別千分率 ‰						4			0
全国総数 Grand Total				465	3861	291	25	282	59
北海道 Hokkaido 総数 Total									
東北区 North-east region 総数 Sub Total									
宗谷 Soya									
網走 Abashiri									
根室 Nemuro									
南区 South-region 総数 Sub Total									
釧路 Kushiro									
十勝 Tokachi									
日高 Hidaka									
胆振 Iburi									
渡島 Oshima									
西区 West-region 総数 Sub Total									
留萌 Rumoe									
石狩 Ishikari									
後志 Shiribeshi									
桧山 Hiyama									
太平洋 Pacific Ocean 総数 Total				217	2112	202	25	282	59
北区 North-region 総数 Sub Total				2	20	1			
青森 Aomori									
岩手 Iwate				1	8	0			
宮城 Miyagi				1	12	1			
福島 Fukushima									
茨城 Ibaragi									
中区 Middle-region 総数 Sub Total				169	1636	159		1	0
千葉 Chiba				13	160	6			
東京 Tokyo									
神奈川 Kanagawa				19	176	5			
静岡 Shizuoka				112	1082	135			
愛知 Aichi				15	144	5			
三重 Mie				10	74	5		1	0
南区 South-region 総数 Sub Total				46	456	41	25	281	59
和歌山 Wakayama				2	27	1			
徳島 Tokushima							15	81	15
高知 Kochi				17	198	14	10	200	43
愛媛 Ehime									
大分 Oita				1	15	0			
宮崎 Miyazaki				26	216	25			
日本海 Japan Sea 総数 Total				142	679	60			
北区 North-region 総数 Sub Total				17	222	5			
青森 Aomori									
秋田 Akita									
山形 Yamagata									
新潟 Niigata									
富山 Toyama				1	10	0			
石川 Ishikawa				16	212	4			
西区 West-region 総数 Sub Total				125	457	55			
福井 Fukui									
京都 Kyoto									
兵庫 Hyogo									
鳥取 Tottori				5	44	16			
島根 Shimane				120	413	39			
山口 Yamaguchi									
東支那海区 East-china-region 総数 Total				49	346	3			
福岡 Fukuoka									
佐賀 Saga									
長崎 Nagasaki				9	110	2			
熊本 Kumamoto				23	105	0			
鹿児島 Kagoshima				17	131	0			
瀬戸内海区 Seto Inland Sea-region 総数 Total				57	724	25			
和歌山 Wakayama				3	18	1			
大阪 Osaka									
兵庫 Hyogo				1	8	0			
岡山 Okayama									
広島 Hiroshima				28	432	17			
山口 Yamaguchi				12	150	1			
徳島 Tokushima				8	85	2			
香川 Kagawa				5	24	2			
愛媛 Ehime				1	5	0			
福岡 Fukuoka									
大分 Oita				1	2	0			

県別統計 (3月)－(続)

OF FISHERY AND PREFECTURE (Mar.)－(continued)

漁獲量単位：千貫
Unit of catch: 1,000kan(=3.75metric tons)

網 Lift net			刺網 Gill net						漁業 Type of Fisheries / 府県 Prefecture
その他の敷網 Other lift nets			いわし流刺網 Sardine drift gill net			その他の刺網 Other gill nets			
着業統数 Number of fishing units operated	航海数 Number of trips	漁獲量 Catch	着業統数 Number of fishing units operated	航海数 Number of trips	漁獲量 Catch	着業統数 Number of fishing units operated	航海数 Number of trips	漁獲量 Catch	
3649	40917	2986	4174	46080	6880	27646	284531	6198	1月以降の累積
		38			38			45	漁業別千分率
1787	27003	2504	1521	16427	2469	11179	119418	2937	全国総数
97	934	169				2062	20022	2205	総数
						218	2328	189	総数
						50	714	172	宗谷
						62	1056	5	網走
						106	558	11	根室
95	930	168				543	6675	339	総数
						9	18	0	釧路
									十勝
95	930	168				26	250	11	日高
						257	3569	304	振胆
2	4	1				249	2838	24	渡島
						1301	11019	1676	総数
						709	2617	486	函館
2	4	1				206	2475	546	檜山
						384	5927	643	後志
307	2536	373	45	692	2	4589	46259	367	総数
1	10	0							
1	10	0				213	2277	81	総数
						74	943	9	青森
						22	261	0	岩手
						117	1073	71	宮城
									福島
115	1018	213	2	2	0	2940	29021	164	総数
8	62	2				560	4474	5	千葉
46	552	30				155	1505	84	東京
8	25	10	2	2	0	319	4284	5	神奈川
26	297	161				536	4568	11	静岡
1	10	0				205	2103	15	愛知
26	72	7				1165	12087	43	三重
191	1308	159	43	690	2	1436	14961	121	総数
26	132	4				614	6800	111	和歌山
37	333	15				166	1630	1	徳島
114	714	124	43	690	2	279	1745	1	高知
						24	323	1	愛媛
14	129	15				82	1456	2	大分
						271	2807	4	宮崎
28	469	345	925	10232	1844	775	8193	211	総数
28	469	345							
						403	4606	191	総数
						20	300	0	福岡
						50	740	124	佐賀
						48	580	41	長崎
23	395	344				173	1428	16	熊本
5	74	0				41	616	6	大分
						71	942	1	宮崎
			925	10232	1844	372	3587	20	総数
						22	101	0	福岡
						119	935	7	佐賀
			108	139	5				長崎
			269	1863	146	41	279	1	熊本
			548	8210	1691	129	1738	6	大分
						61	534	5	宮崎
322	3251	130	550	5489	619	2099	23470	76	総数
			145	1566	282				
91	886	3	67	629	108	208	2177	9	福岡
45	508	1	240	2997	199	270	3672	10	佐賀
52	387	1	13	61	1	876	10264	25	長崎
134	1466	125	85	214	27	406	4835	12	熊本
						339	2522	19	大分
1033	20013	1485	1	14	3	1654	21474	73	総数
2	31	0							
27	328	0				53	629	0	和歌山
423	6010	767				52	725	1	大阪
296	7002	288				160	1713	6	兵庫
67	1398	84				269	3624	14	岡山
1	13	0				248	4217	11	広島
21	129	32				165	2657	6	山口
162	4771	298				34	409	1	徳島
14	334	13				283	3267	7	香川
			1	14	3	231	2676	9	愛媛
						13	49	0	福岡
						149	1288	8	大分

II－4 漁業別府

STATISTICS BY TYPE

大海区 Regions	府県 Prefecture	漁業項目 Type of Fisheries / Item	釣								
			遠洋かつを一本釣 Pelagic skipjack pole and line (20㌧以上)			近海かつを一本釣 Coastal skipjack pole and line (20㌧未満)			あじ・さば一本釣 Horse mackerel and mackerel angling		
			着業統数 Number of fishing units operated	航海数 Number of trips	漁獲量 Catch	着業統数 Number of fishing units operated	航海数 Number of trips	漁獲量 Catch	着業統数 Number of fishing units operated	航海数 Number of trips	漁獲量 Catch
1月以降の累積 Cumulative Total since Jan.,			171	349	815	2529	20574	960	10958	86923	2761
漁業別千分率 ‰					7			4			10
全国総数 Grand Total			97	234	480	700	3871	316	3744	31946	696
北海道 Hokkaido	総数 Total										
北海道 Hokkaido	東北区 North-east region	総数 Sub Total									
北海道 Hokkaido	東北区 North-east region	宗谷 Soya									
北海道 Hokkaido	東北区 North-east region	網走 Abashiri									
北海道 Hokkaido	東北区 North-east region	根室 Nemuro									
北海道 Hokkaido	南区 South-region	総数 Sub Total									
北海道 Hokkaido	南区 South-region	釧路 Kushiro									
北海道 Hokkaido	南区 South-region	十勝 Tokachi									
北海道 Hokkaido	南区 South-region	日高 Hidaka									
北海道 Hokkaido	南区 South-region	胆振 Iburi									
北海道 Hokkaido	南区 South-region	渡島 Oshima									
北海道 Hokkaido	西区 West-region	総数 Sub Total									
北海道 Hokkaido	西区 West-region	留萌 Rumoe									
北海道 Hokkaido	西区 West-region	石狩 Ishikari									
北海道 Hokkaido	西区 West-region	後志 Shiribeshi									
北海道 Hokkaido	西区 West-region	檜山 Hiyama									
太平洋 Pacific Ocean	総数 Total		64	76	107	700	3871	316	1128	7611	335
太平洋 Pacific Ocean	北区 North-region	総数 Sub Total	17								
太平洋 Pacific Ocean	北区 North-region	青森 Aomori									
太平洋 Pacific Ocean	北区 North-region	岩手 Iwate									
太平洋 Pacific Ocean	北区 North-region	宮城 Miyagi	16								
太平洋 Pacific Ocean	北区 North-region	福島 Fukushima	1								
太平洋 Pacific Ocean	北区 North-region	茨城 Ibaragi									
太平洋 Pacific Ocean	中区 Middle-region	総数 Sub Total	39	26	86	4	3	0	861	5435	325
太平洋 Pacific Ocean	中区 Middle-region	千葉 Chiba				2	2	0	477	2973	97
太平洋 Pacific Ocean	中区 Middle-region	東京 Tokyo							2	421	33
太平洋 Pacific Ocean	中区 Middle-region	神奈川 Kanagawa		1	1				236	1165	52
太平洋 Pacific Ocean	中区 Middle-region	静岡 Shizuoka	15	19	69				125	793	141
太平洋 Pacific Ocean	中区 Middle-region	愛知 Aichi									
太平洋 Pacific Ocean	中区 Middle-region	三重 Mie	24	6	14	2	1	0	21	63	0
太平洋 Pacific Ocean	南区 South-region	総数 Sub Total	8	50	21	696	3866	316	267	2176	9
太平洋 Pacific Ocean	南区 South-region	和歌山 Wakayama				37	94	8	25	130	1
太平洋 Pacific Ocean	南区 South-region	徳島 Tokushima				605	3333	242	122	1233	6
太平洋 Pacific Ocean	南区 South-region	高知 Kōchi				40	363	65			
太平洋 Pacific Ocean	南区 South-region	愛媛 Ehime							41	259	0
太平洋 Pacific Ocean	南区 South-region	大分 Ōita							79	554	1
太平洋 Pacific Ocean	南区 South-region	宮崎 Miyazaki	8	50	21	14	76	2			
日本海 Japan Sea	総数 Total								1791	14372	226
日本海 Japan Sea	北区 North-region	総数 Sub Total							276	2431	24
日本海 Japan Sea	北区 North-region	青森 Aomori									
日本海 Japan Sea	北区 North-region	秋田 Akita									
日本海 Japan Sea	北区 North-region	山形 Yamagata									
日本海 Japan Sea	北区 North-region	新潟 Niigata							17	109	0
日本海 Japan Sea	北区 North-region	富山 Toyama									
日本海 Japan Sea	北区 North-region	石川 Ishikawa							261	2322	23
日本海 Japan Sea	西区 West-region	総数 Sub Total							1513	11941	203
日本海 Japan Sea	西区 West-region	福井 Fukui							29	165	1
日本海 Japan Sea	西区 West-region	京都 Kyoto							254	1141	7
日本海 Japan Sea	西区 West-region	兵庫 Hyogo									
日本海 Japan Sea	西区 West-region	鳥取 Tottori							273	1277	13
日本海 Japan Sea	西区 West-region	島根 Shimane							417	2562	36
日本海 Japan Sea	西区 West-region	山口 Yamaguchi							540	6796	144
東支那海区 East-china-region	総数 Total		33	158	373				771	9683	132
東支那海区 East-china-region	福岡 Fukuoka								51	378	4
東支那海区 East-china-region	佐賀 Saga										
東支那海区 East-china-region	長崎 Nagasaki								697	9258	78
東支那海区 East-china-region	熊本 Kumamoto										
東支那海区 East-china-region	鹿児島 Kagoshima	33	158	373					23	47	49
瀬戸内海区 Seto Inland Sea-region	総数 Total								54	280	0
瀬戸内海区 Seto Inland Sea-region	和歌山 Wakayama										
瀬戸内海区 Seto Inland Sea-region	大阪 Ōsaka								27	150	0
瀬戸内海区 Seto Inland Sea-region	兵庫 Hyogo										
瀬戸内海区 Seto Inland Sea-region	岡山 Okayama										
瀬戸内海区 Seto Inland Sea-region	広島 Hiroshima										
瀬戸内海区 Seto Inland Sea-region	山口 Yamaguchi										
瀬戸内海区 Seto Inland Sea-region	徳島 Tokushima										
瀬戸内海区 Seto Inland Sea-region	香川 Kagawa								27	130	0
瀬戸内海区 Seto Inland Sea-region	愛媛 Ehime										
瀬戸内海区 Seto Inland Sea-region	福岡 Fukuoka										
瀬戸内海区 Seto Inland Sea-region	大分 Ōita										

県別統計 (3月)－(続)

OF FISHERY AND PREFECTURE (Mar.)－(continued)

漁獲量単位：千貫
Unit of catch: 1,000kan(=3.75metric tons.

延縄 Angling and long line									漁業種別 Type of Fisheries / 府県 Prefecture
いか一本釣 Squid angling			その他の釣 Other anglings			遠洋まぐろ延縄(20㌧以上) Pelagic tuna long line			
着業統数 Number of fishing units operated	航海数 Number of trips	漁獲量 Catch	着業統数 Number of fishing units operated	航海数 Number of trips	漁獲量 Catch	着業統数 Number of fishing units operated	航海数 Number of trips	漁獲量 Catch	
25557	240584	1739	79217	751033	2737	1902	2947	10785	1月以降の累積
		5			14			59	漁業別千分率
6881	72489	342	27176	264353	943	662	1020	3019	全国総数
			1884	16600	151				総数
			203	1535	34				総数
			203	1535	34				宗谷網走
			552	5722	89				根室
			552	5722	89				総数 釧路 十勝 日高 胆振 渡島
			1129	9343	27				総数
			42	609	3				留萌
			450	3944	11				石狩
			637	4790	11				後志 檜山
3040	32897	215	9850	86031	404	584	913	3619	総数
			1214	8729	33	188	190	485	総数
			564	4383	6	1	1	0	青森
			58	422	1	40			岩手
			33	198	0	81	88	316	宮城
			39	244	2	20	2	1	福島
			520	3482	22	46	99	167	茨城
1177	11142	119	4511	35464	178	213	603	2960	総数
307	2469	18	1892	13086	61	33	209	139	千葉
			49	424	4	18	91	756	東京
419	4899	61	823	8010	34	55	106	1160	神奈川
148	1099	36	881	6869	48	86	186	890	静岡
			175	1292	2	2	2	7	愛知
303	2675	2	691	5783	26	19	9	6	三重
1863	21755	96	4125	41838	192	183	120	173	総数
167	1297	1	1205	13986	112	72	101	158	和歌山
81	1335	1	108	1924	5				徳島
61	197	0	719	5668	13	109	16	12	高知
606	7171	68	291	1811	7				愛媛
646	8490	19	1102	12290	16				大分
302	3268	4	700	6159	36	2	3	1	宮崎
1490	12495	54	4494	34606	131				総数
350	3410	12	1126	9849	39				総数
100	1284	2	216	2695	13				福岡
51	428	1	104	1161	4				佐賀
116	1368	7	159	1155	1				長崎
76	268	0	500	3631	12				熊本
15	62	1	27	216	0				大分
			120	991	6				宮崎
1132	9089	41	3368	24757	92				鹿児島
40	216	0	277	1169	3				総数
6	8	0	314	1501	6				福井
			775	8139	40				京都
32	237	1	296	1356	2				兵庫
372	2278	11	1143	8201	27				鳥取
682	6346	28	563	4391	10				島根
1644	19021	35	6300	66082	152	78	89	152	総数
140	1160	3	281	2558	6				岡山
162	1601	4	355	2053	20				広島
526	5940	12	3283	38746	87				山口
380	9290	13	1389	15306	14				徳島
236	1030	1	992	7419	23				香川
						78	89	152	愛媛
707	8076	36	4648	61034	103				高知
							18	46	総数
355	4474	24	210	3055	4				和歌山
			37	341	1				大阪
			638	9838	38		18	46	兵庫
			355	3570	3				岡山
90	1592	5	999	16421	20				広島
			458	6697	8				山口
			296	2730	4				徳島
			431	4136	5				香川
226	1475	6	1006	12683	14				愛媛
			11	70	0				福岡
36	535	0	207	1493	1				大分

II—4 漁業別府
STATISTICS BY TYPE

大海区 Regions	府県 Prefecture	漁業項目 Type of Fisheries / Item	釣・延縄 Angling and long line						定		
			近海まぐろ延縄 Coastal tuna long line			その他の延縄 Other long lines			台網・落網 Trap pocket or the like		
			着業統数 Number of fishing units operated	航海数 Number of trips	漁獲量 Catch	着業統数 Number of fishing units operated	航海数 Number of trips	漁獲量 Catch	着業統数 Number of fishing units operated	航海数 Number of trips	漁獲量 Catch
1月以降の累積 Cumulative Total since Jan.,			396	3595	255	37695	374734	11796	2657	56380	12715
漁業別千分率 ‰					1			56			124
全国総数 Grand Total			107	1026	66	13171	139294	3617	1209	25729	8009
北海道 Hokkaido	総数 Total					2373	25507	2635	207	3098	5024
北海道 Hokkaido	東北区 North-east-region	総数 Sub Total				175	1603	239			
北海道 Hokkaido	東北区 North-east-region	宗谷 Soya				168	1563	234			
北海道 Hokkaido	東北区 North-east-region	網走 Abashiri				2	4	0			
北海道 Hokkaido	東北区 North-east-region	根室 Nemuro				5	16	4			
北海道 Hokkaido	南区 South-region	総数 Sub Total				714	6873	303	12	250	18
北海道 Hokkaido	南区 South-region	釧路 Kushiro				53	624	54			
北海道 Hokkaido	南区 South-region	十勝 Tokachi				27	257	43			
北海道 Hokkaido	南区 South-region	日高 Hidaka				347	2013	128			
北海道 Hokkaido	南区 South-region	胆振 Iburi				1	8	0			
北海道 Hokkaido	南区 South-region	渡島 Oshima				286	3971	75	12	250	18
北海道 Hokkaido	西区 West-region	総数 Sub Total				1484	17031	2113	195	2848	5005
北海道 Hokkaido	西区 West-region	檜山 Hiyama				745	8872	1290			
太平洋 Pacific Ocean	総数 Total		107	1018	57	3642	35938	241	413	6776	1678
太平洋 Pacific Ocean	北区 North-region	総数 Sub Total	9	2	1	1003	7193	108	145	1109	11
太平洋 Pacific Ocean	北区 North-region	青森 Aomori				156	1404	28	142	1074	10
太平洋 Pacific Ocean	北区 North-region	岩手 Iwate	5	1	0	273	1754	46	3	35	0
太平洋 Pacific Ocean	北区 North-region	宮城 Miyagi	4	1	0	253	1818	20			
太平洋 Pacific Ocean	北区 North-region	福島 Fukushima				190	1686	8			
太平洋 Pacific Ocean	北区 North-region	茨城 Ibaragi				131	531	3			
太平洋 Pacific Ocean	中区 Middle-region	総数 Sub Total	17	61	8	1857	18388	89	131	2798	899
太平洋 Pacific Ocean	中区 Middle-region	千葉 Chiba	13	48	3	526	5070	21	17	423	93
太平洋 Pacific Ocean	中区 Middle-region	東京 Tokyo				136	1799	7			
太平洋 Pacific Ocean	中区 Middle-region	神奈川 Kanagawa				266	3458	17	21	431	422
太平洋 Pacific Ocean	中区 Middle-region	静岡 Shizuoka	3	9	3	206	1752	10	32	596	193
太平洋 Pacific Ocean	中区 Middle-region	愛知 Aichi				208	2038	10			
太平洋 Pacific Ocean	中区 Middle-region	三重 Mie	1	4	2	493	4271	22	61	1348	189
太平洋 Pacific Ocean	南区 South-region	総数 Sub Total	81	955	47	782	10357	44	137	2869	767
太平洋 Pacific Ocean	南区 South-region	和歌山 Wakayama	48	561	43	79	1150	4	15	349	37
太平洋 Pacific Ocean	南区 South-region	徳島 Tokushima				134	2670	8	26	451	48
太平洋 Pacific Ocean	南区 South-region	高知 Kochi	33	394	3	299	2912	12	53	1231	368
太平洋 Pacific Ocean	南区 South-region	愛媛 Ehime				90	1300	7	8	205	13
太平洋 Pacific Ocean	南区 South-region	大分 Ōita				84	1229	2	8	129	3
太平洋 Pacific Ocean	南区 South-region	宮崎 Miyazaki				96	1096	7	27	504	274
日本海 Japan Sea	総数 Total					2145	16439	356	475	13213	796
日本海 Japan Sea	北区 North-region	総数 Sub Total				965	8457	268	285	10270	583
日本海 Japan Sea	北区 North-region	青森 Aomori				101	328	12	145	7527	52
日本海 Japan Sea	北区 North-region	秋田 Akita				61	336	3			
日本海 Japan Sea	北区 North-region	山形 Yamagata				69	520	23	9	123	3
日本海 Japan Sea	北区 North-region	新潟 Niigata				386	4427	177	35	385	12
日本海 Japan Sea	北区 North-region	富山 Toyama				115	1536	29	61	1462	296
日本海 Japan Sea	北区 North-region	石川 Ishikawa				233	1308	21	35	773	217
日本海 Japan Sea	西区 West-region	総数 Sub Total				1180	7982	87	190	2943	213
日本海 Japan Sea	西区 West-region	福井 Fukui				318	1770	33	60	525	4
日本海 Japan Sea	西区 West-region	京都 Kyoto				101	615	1	79	1385	98
日本海 Japan Sea	西区 West-region	兵庫 Hyogo				20	136	0	3	31	7
日本海 Japan Sea	西区 West-region	鳥取 Tottori				107	347	1			
日本海 Japan Sea	西区 West-region	島根 Shimane				231	1136	13	20	379	41
日本海 Japan Sea	西区 West-region	山口 Yamaguchi				403	3976	37	28	623	60
東支那海区 East-china-region	総数 Total					2604	27662	258	112	2582	500
東支那海区 East-china-region	福岡 Fukuoka					341	3964	22	2	57	2
東支那海区 East-china-region	佐賀 Saga					152	1081	8	29	536	6
東支那海区 East-china-region	長崎 Nagasaki					1273	14416	183	41	1071	211
東支那海区 East-china-region	熊本 Kumamoto					469	5731	14			
東支那海区 East-china-region	鹿児島 Kagoshima					369	2470	29	40	918	277
瀬戸内海区 Seto Inland Sea-region	総数 Total			8	9	2407	33748	104	2	60	9
瀬戸内海区 Seto Inland Sea-region	和歌山 Wakayama					38	337	1			
瀬戸内海区 Seto Inland Sea-region	大阪 Ōsaka			8	9	140	2618	10	2	60	9
瀬戸内海区 Seto Inland Sea-region	兵庫 Hyogo					264	2831	11			
瀬戸内海区 Seto Inland Sea-region	岡山 Okayama					270	3279	10			
瀬戸内海区 Seto Inland Sea-region	広島 Hiroshima					660	11293	25			
瀬戸内海区 Seto Inland Sea-region	山口 Yamaguchi					275	3955	17			
瀬戸内海区 Seto Inland Sea-region	徳島 Tokushima					66	493	1			
瀬戸内海区 Seto Inland Sea-region	香川 Kagawa					385	4754	14			
瀬戸内海区 Seto Inland Sea-region	愛媛 Ehime					255	3364	9			
瀬戸内海区 Seto Inland Sea-region	福岡 Fukuoka					3	50	0			
瀬戸内海区 Seto Inland Sea-region	大分 Ōita					51	574	1			

県別統計 (3月)－(続)

OF FISHERY AND PREFECTURE (Mar.)－(continued)

漁獲量単位：千貫
Unit of catch: 1,000kan(=3.75metric tons)

定置網 Fixed net						地曳・船曳網 Beach seine and boat seine			漁業種類 Type of Fisheries / 府県 Prefecture
建網 Pond net with some cube shaped bags			その他の定置網 Other fixed nets			地曳網 Beach seine			
着業統数 Number of fishing units operated	航海数 Number of trips	漁獲量 Catch	着業統数 Number of fishing units operated	航海数 Number of trips	漁獲量 Catch	着業統数 Number of fishing units operated	航海数 Number of trips	漁獲量 Catch	
4261	60889	308	6039	76085	1152	3554	29909	1155	1月以降の累積
		1			1			5	漁業別千分率
1663	26731	98	1600	17853	113	1268	10815	389	全国総数
			334	1942	47	2	26	0	総数
			293	1449	38				総数 宗谷
			28	301	7				網走
			265	1148	30				根室
			12	118	3	1	25	0	総数 釧路
									十勝
									日高
			12	118	3	1	25	0	渡島
			29	375	6	1	1	0	総数 檜山
									留萌
			29	375	6	1	1	0	石狩
									後志
238	4084	22	414	3541	16	645	5400	129	総数
			58	460	3	15	106	1	総数 青森
			55	430	3	5	22	0	岩手
						5	50	0	宮城
			3	30	0	5	34	0	福島
167	3263	14	329	2761	7	198	2035	22	総数 千葉
2	37	0	3	20	0				東京
31	615	3	18	280	1				神奈川
11	222	0	11	134	0	29	630	1	静岡
1	1	0	113	613	0	121	1091	14	愛知
99	1973	6	24	157	0	11	33	0	三重
23	415	2	160	1357	4	37	279	6	
71	821	8	27	320	5	432	3261	105	総数 和歌山
5	82	4	2	47	0	59	524	50	和歌山
2	24	0	25	273	5	1	12	4	徳島
14	132	1				306	2146	42	高知
1	5	0				24	150	5	愛媛
						26	354	0	大分
49	578	2				16	75	1	宮崎
48	653	7	502	8471	20	181	1302	41	総数
			491	8358	19	94	535	29	総数 福岡
			100	1990	4				佐賀
			22	315	1	31	45	0	長崎
									熊本
			10	174	0	11	67	9	大分
						36	371	19	宮崎
			359	5879	13	16	52	0	鹿児島
48	653	7	11	113	0	87	767	11	総数 山口
			2	2	0	19	227	3	福岡
			2	10	0	23	287	1	佐賀
4	20	0				1	2	0	長崎
						18	71	3	熊本
15	340	1	5	51	0	25	171	3	大分
29	493	5	2	50	0	1	9	0	宮崎
297	4574	32	307	3424	27	312	2880	157	総数
37	390	1	22	415	5	18	86	0	福岡
4	80	0	93	1197	5	12	39	0	佐賀
158	2540	26	92	860	8	63	477	69	長崎
92	1492	3	87	844	6	76	924	16	熊本
6	72	0	13	108	1	143	1354	70	大分
1080	17220	36	43	475	1	128	1207	30	総数
4	33	0				19	102	8	和歌山
19	328	1				2	4	0	大阪
101	1074	3				1	3	0	兵庫
248	3736	5	6	33	0				岡山
181	3559	5	11	147	0	25	330	13	広島
100	2062	5	18	230	0				山口
3	48	0				8	40	0	徳島
189	2872	9	1	5	0	29	190	1	香川
49	651	1	6	44	0	42	520	6	愛媛
86	908	3							福岡
100	1979	4	1	16	0	2	18	0	大分

II－4 漁業別府
STATISTICS BY TYPE

大海区 Regions	府県 Prefecture	項目 Item	漁業 Type of Fisheries	地曳・船曳網 Beach seine and boat seine			採貝・採藻業 Shell fish and sea weed collecting					
				船曳網 Boat seine			採貝 Shellfish collecting			採藻 Sea weed collecting		
				着業統数 Number of fishing units operated	航海数 Number of trips	漁獲量 Catch	着業統数 Number of fishing units operated	航海数 Number of trips	漁獲量 Catch	着業統数 Number of fishing units operated	航海数 Number of trips	漁獲量 Catch
1月以降の累積 Cumulative Total since Jan.,				10968	119098	3348	61246	443510	8153	60067	260205	3495
漁業別千分率 ‰						18			42			35
全国総数 Grand Total				4026	42533	1162	22298	170899	2721	33110	134584	2285
北海道 Hokkaido	総数 Total			631	7077	69	1370	6088	29	4646	20846	216
北海道 Hokkaido	東北区 North-east region	総数 Sub Total										
北海道 Hokkaido	東北区 North-east region	宗谷 Soya										
北海道 Hokkaido	東北区 North-east region	網走 Abashiri										
北海道 Hokkaido	東北区 North-east region	根室 Nemuro										
北海道 Hokkaido	南区 South-region	総数 Sub Total		620	6992	66	176	1525	6	3804	15578	214
北海道 Hokkaido	南区 South-region	釧路 Kushiro		1	17	0						
北海道 Hokkaido	南区 South-region	十勝 Tokachi		8	17	4						
北海道 Hokkaido	南区 South-region	日高 Hidaka								110	2300	36
北海道 Hokkaido	南区 South-region	胆振 Iburi		206	2800	28				800	4242	55
北海道 Hokkaido	南区 South-region	渡島 Oshima		405	4158	33	176	1525	6	2894	9036	122
北海道 Hokkaido	西区 West-region	総数 Sub Total		11	85	2	1194	4563	22	842	5268	2
北海道 Hokkaido	西区 West-region	留萌 Rumoe					454	1383	11			
北海道 Hokkaido	西区 West-region	石狩 Ishikari										
北海道 Hokkaido	西区 West-region	後志 Shiribeshi		4	64	2	298	2136	4	478	3409	1
北海道 Hokkaido	西区 West-region	檜山 Hiyama		7	21	0	442	1044	6	364	1859	1
太平洋 Pacific Ocean	総数 Total			791	6008	354	12606	85384	1288	21272	71814	1491
太平洋 Pacific Ocean	北区 North-region	総数 Sub Total		170	586	32	2108	10276	27	12921	29812	201
太平洋 Pacific Ocean	北区 North-region	青森 Aomori					490	4457	8	280	1440	6
太平洋 Pacific Ocean	北区 North-region	岩手 Iwate		1	2	0	686	818	4	3940	10646	61
太平洋 Pacific Ocean	北区 North-region	宮城 Miyagi		52	251	2	932	5001	14	8485	17281	133
太平洋 Pacific Ocean	北区 North-region	福島 Fukushima										
太平洋 Pacific Ocean	北区 North-region	茨城 Ibaragi		117	333	29				216	445	1
太平洋 Pacific Ocean	中区 Middle-region	総数 Sub Total		231	1384	170	9970	69704	1251	6103	28021	920
太平洋 Pacific Ocean	中区 Middle-region	千葉 Chiba		37	253	0	5570	31222	703	1529	8619	337
太平洋 Pacific Ocean	中区 Middle-region	東京 Tokyo					392	6129	229	156	2281	5
太平洋 Pacific Ocean	中区 Middle-region	神奈川 Kanagawa		40	551	1	153	2355	154	1465	8284	134
太平洋 Pacific Ocean	中区 Middle-region	静岡 Shizuoka		21	114	3	74	699	2	378	942	18
太平洋 Pacific Ocean	中区 Middle-region	愛知 Aichi		12	33	0	2901	18265	114	433	4164	401
太平洋 Pacific Ocean	中区 Middle-region	三重 Mie		121	433	164	1280	11034	47	2142	3731	23
太平洋 Pacific Ocean	南区 South-region	総数 Sub Total		390	4038	151	528	5404	9	2248	13981	370
太平洋 Pacific Ocean	南区 South-region	和歌山 Wakayama		11	43	2	141	1448	1	246	1290	7
太平洋 Pacific Ocean	南区 South-region	徳島 Tokushima		8	101	5	97	1077	0	417	994	16
太平洋 Pacific Ocean	南区 South-region	高知 Kochi		127	1090	16	107	1211	1	458	2016	3
太平洋 Pacific Ocean	南区 South-region	愛媛 Ehime		79	738	22				915	7615	278
太平洋 Pacific Ocean	南区 South-region	大分 Oita		123	1613	25	158	1445	4	202	1966	62
太平洋 Pacific Ocean	南区 South-region	宮崎 Miyazaki		42	453	79	25	223	0	10	100	0
日本海 Japan Sea	総数 Total			675	6861	39	1367	8359	28	3589	13577	218
日本海 Japan Sea	北区 North-region	総数 Sub Total		454	5283	24	250	1683	6	654	3196	2
日本海 Japan Sea	北区 North-region	青森 Aomori					82	941	1			
日本海 Japan Sea	北区 North-region	秋田 Akita										
日本海 Japan Sea	北区 North-region	山形 Yamagata		70	437	2	12	125	0	185	1124	0
日本海 Japan Sea	北区 North-region	新潟 Niigata		33	219	0	100	241	0	254	759	0
日本海 Japan Sea	北区 North-region	富山 Toyama		225	3261	15				53	436	0
日本海 Japan Sea	北区 North-region	石川 Ishikawa		126	1366	6	56	376	4	162	877	0
日本海 Japan Sea	西区 West-region	総数 Sub Total		221	1578	14	1117	6676	22	2935	10381	216
日本海 Japan Sea	西区 West-region	福井 Fukui		3	8	0	75	263	0	18	94	1
日本海 Japan Sea	西区 West-region	京都 Kyoto		112	555	5	72	905	4	472	2677	4
日本海 Japan Sea	西区 West-region	兵庫 Hyogo					53	211	0			
日本海 Japan Sea	西区 West-region	鳥取 Tottori					50	338	0	5	10	0
日本海 Japan Sea	西区 West-region	島根 Shimane		65	763	5	867	4959	15	1823	3549	161
日本海 Japan Sea	西区 West-region	山口 Yamaguchi		41	252	5				617	4051	28
東支那海区 East-china-region	総数 Total			1102	12406	366	3731	37115	752	3096	23926	294
東支那海区 East-china-region	福岡 Fukuoka			257	2181	71	771	9327	569	349	3777	43
東支那海区 East-china-region	佐賀 Saga			80	819	7	65	584	3	36	374	7
東支那海区 East-china-region	長崎 Nagasaki			52	1068	9	675	3259	8	962	8688	167
東支那海区 East-china-region	熊本 Kumamoto			172	2085	17	2218	23933	171	1539	10857	76
東支那海区 East-china-region	鹿児島 Kagoshima			541	6553	260	2	12	0	190	230	1
瀬戸内海区 Seto Inland Sea-region	総数 Total			827	10161	353	3224	33953	622	507	4421	63
瀬戸内海区 Seto Inland Sea-region	和歌山 Wakayama			36	397	13	74	829	3	73	767	9
瀬戸内海区 Seto Inland Sea-region	大阪 Osaka			121	1794	49	21	219	4			
瀬戸内海区 Seto Inland Sea-region	兵庫 Hyogo			88	572	28	519	5430	65	133	1196	9
瀬戸内海区 Seto Inland Sea-region	岡山 Okayama						264	2893	54	5	32	0
瀬戸内海区 Seto Inland Sea-region	広島 Hiroshima			104	1647	18	214	1302	6	8	172	0
瀬戸内海区 Seto Inland Sea-region	山口 Yamaguchi			201	3228	33	156	2611	245	51	530	6
瀬戸内海区 Seto Inland Sea-region	徳島 Tokushima			39	576	180	190	1650	4	91	628	4
瀬戸内海区 Seto Inland Sea-region	香川 Kagawa			11	96	0	189	3147	104	32	460	1
瀬戸内海区 Seto Inland Sea-region	愛媛 Ehime			92	860	6	602	6904	113	39	196	16
瀬戸内海区 Seto Inland Sea-region	福岡 Fukuoka						44	480	1			
瀬戸内海区 Seto Inland Sea-region	大分 Oita			135	1011	3	951	8468	16	93	440	14

県別統計 (3月)－(続)

OF FISHERY AND PREFECTURE (Mar.) – (concluded)

漁獲量単位：千貫 Unit of catch: 1,000kan (=3.75metric tons)

その他の海面漁業 Other types						漁業 Type of Fisheries / 府県 Prefecture
突棒 Dart			その他の漁業 Others			
着業統数 Number of fishing units operated	航海数 Number of trips	漁獲量 Catch	着業統数 Number of fishing units operated	航海数 Number of trips	漁獲量 Catch	
643	3114	129	42573	376114	2329	1月以降の累積
		0			16	漁業別千分率
378	1272	52	13396	123145	1062	全国総数
			1168	11597	437	総数
			123	976	388	総数
			30	246	23	宗谷
			93	730	365	網走
						根室
			623	7205	32	総数
						釧路
						十勝
			13	16	0	日高
			128	1726	17	胆振
			462	5463	13	渡島
			422	3416	16	総数
						檜山
						爾志
			317	3029	14	後志
			105	387	2	桧山
378	1272	52	2862	25734	230	総数
53	214	17	662	5197	160	総数
			170	1371	11	青森
45	151	8	129	444	1	岩手
4	54	6	346	3308	146	宮城
4	9	2	15	71	0	福島
			2	3	0	茨城
146	782	26	1742	15393	57	総数
144	609	20	383	2939	10	千葉
1	172	5	121	1175	4	東京
1	1	0	522	5632	8	神奈川
			156	1177	17	静岡
			104	1055	5	愛知
			456	5415	11	三重
179	276	8	458	5144	13	総数
			25	91	1	和歌山
			23	262	1	徳島
			84	890	1	高知
			112	1394	4	愛媛
69			165	2176	4	大分
110	276	8	49	331	0	宮崎
			3185	21313	140	総数
			694	5295	21	総数
						青森
			67	769	2	秋田
			31	202	0	山形
			326	1522	6	新潟
			31	454	2	富山
			237	2348	9	石川
			2491	16018	118	総数
			417	1914	13	福井
			428	2819	39	都府
			34	79	0	兵庫
			253	1100	4	鳥取
			726	4602	30	島根
			633	5504	30	山口
			2501	24288	48	総数
			373	3364	9	福岡
			165	1500	6	佐賀
			1169	12540	19	長崎
			672	5832	10	熊本
			122	1052	2	鹿児島
			3640	40213	205	総数
			50	597	2	和歌山
			65	422	1	大阪
			719	7191	29	兵庫
			280	3361	14	岡山
			563	8313	44	広島
			544	7685	33	山口
			68	367	5	徳島
			365	3314	17	香川
			445	8033	43	愛媛
			164	679	4	福岡
			377	3231	7	大分

II－5 漁業別府
STATISTICS BY TYPE

大海区 Regions	府県別 Prefecture	漁業種類 Type of Fisheries	府県別千分率 ‰	総数 Grand Total 漁獲量 Catch	曳					
					汽船トロール Otter trawler west of 130°E			以西機船底曳網 Large trawler, west of 130°E		
					着業統数 Number of fishing units operated	航海数 Number of trips	漁獲量 Catch	着業統数 Number of fishing units operated	航海数 Number of trips	漁獲量 Catch
1月以降の累積 Cumulative Total since Jan.,				323598	162	234	4715	1470	2160	26781
漁業別千分率 ‰			1000‰				5			46
全国総数 Grand Total			1000‰	144505	38	45	763	385	554	6736
北海道 Hokkaido	総数 Total		343	78574						
東北区 North-east region	総数 Sub Total		176	25840						
	宗谷 Soya		145	21008						
	網走 Abashiri		25	3675						
	根室 Nemuro		8	1156						
南区 South-region	総数 Sub Total		36	5345						
	釧路 Kushiro		5	808						
	十勝 Tokachi		0	83						
	日高 Hidaka		1	188						
	胆振 Iburi		1	236						
	渡島 Oshima		27	4029						
西区 West-region	総数 Sub Total		327	47387						
	留萌 Rumoe		245	35437						
	石狩 Ishikari		48	7035						
	後志 Shiribeshi		11	1691						
	檜山 Hiyama		22	3222						
太平洋 Pacific Ocean	総数 Total		191	21877						
北区 North-region	総数 Sub Total		41	5934						
	青森 Aomori		6	894						
	岩手 Iwate		4	657						
	宮城 Miyagi		18	2672						
	福島 Fukushima		6	888						
	茨城 Ibaragi		5	821						
中区 Middle-region	総数 Sub Total		90	13048						
	千葉 Chiba		23	3462						
	東京 Tokyo		9	1312						
	神奈川 Kanagawa		11	1658						
	静岡 Shizuoka		19	2824						
	愛知 Aichi		10	1520						
	三重 Mie		15	2269						
南区 South-region	総数 Sub Total		20	2898						
	和歌山 Wakayama		3	546						
	徳島 Tokushima		0	96						
	高知 Kochi		6	932						
	愛媛 Ehime		5	767						
	大分 Oita		1	154						
	宮崎 Miyazaki		2	400						
日本海 Japan Sea	総数 Total		124	18020	19	24	438	107	174	1778
北区 North-region	総数 Sub Total		41	5967						
	青森 Aomori		1	230						
	秋田 Akita		1	236						
	山形 Yamagata		1	155						
	新潟 Niigata		5	813						
	富山 Toyama		4	599						
	石川 Ishikawa		27	3942						
西区 West-region	総数 Sub Total		83	12053	19	24	438	107	174	1778
	福井 Fukui		10	1452						
	京都 Kyoto		6	957						
	兵庫 Hyogo		9	1380						
	鳥取 Tottori		22	3270						
	島根 Shimane		10	1572						
	山口 Yamaguchi		23	3419	19	24	438	107	174	1778
東支那海区 East-china-region	総数 Total		141	20376	19	21	325	278	360	4958
	福岡 Fukuoka		24	3601	19	21	325	106	132	1886
	佐賀 Saga		1	259				6	6	30
	長崎 Nagasaki		89	12983				166	242	3041
	熊本 Kumamoto		11	1649						
	鹿児島 Kagoshima		13	1881						
瀬戸内海区 Seto Inland Sea-region	総数 Total		39	5655						
	和歌山 Wakayama		2	306						
	大阪 Osaka		1	244						
	兵庫 Hyogo		16	2359						
	岡山 Okayama		2	377						
	広島 Hiroshima		2	423						
	山口 Yamaguchi		3	452						
	徳島 Tokushima		2	347						
	香川 Kagawa		3	540						
	愛媛 Ehime		2	341						
	福岡 Fukuoka		0	113						
	大分 Oita		1	149						

県別統計（4月）

OF FISHERY AND PREFECTURE (Apr.)

漁獲量単位：千貫
Unit of catch: 1,000kan(=3.75metric tons)

漁業 Type of Fisheries / 府県 Prefecture	網 Drag net								
	中型機船底曳網（15㌧以上）Medium trawler, east of 130°E (15 G.T. and over)						小型機船底曳網（15㌧未満）Small trawler (less than 15 G.T.)		
	一艘曳 One-boat medium trawler, east of 130°E			二艘曳 Two-boat medium trawler, east of 130°E			横曳 Small Sail-trawler		
	着業統数 Number of fishing units operated	航海数 Number of trips	漁獲量 Catch	着業統数 Number of fishing units operated	航海数 Number of trips	漁獲量 Catch	着業統数 Number of fishing units operated	航海数 Number of trips	漁獲量 Catch
1月以降の累積	6997	62687	47414	795	6637	3580	8209	112765	1223
漁業別千分率			87			6			2
全国総数	1819	15072	12684	190	1648	961	2436	33163	309
総数	419	3339	6726						
総数	241	1976	4936						
宗谷	91	949	1759						
網走	150	1027	3176						
根室									
総数	111	905	722						
釧路	48	587	466						
十勝	4	42	16						
日高	18	66	26						
胆振	34	185	133						
渡島	7	25	79						
総数	67	458	1068						
檜山	16	173	174						
後志									
留萌	51	285	893						
石狩									
総数	872	6304	3548	63	582	295	1408	19174	143
総数	127	4080	3042	8	41	33			
青森	144	268	522						
岩手	81	716	145						
宮城	236	1196	1395	8	41	33			
福島	211	1444	804						
茨城	55	456	175						
総数	122	1803	440	11	135	56	1389	18786	136
千葉	77	1327	196				575	6124	25
東京							92	1663	33
神奈川							288	5435	23
静岡				4	86	11			
愛知	37	207	212	7	49	44	434	5564	54
三重	8	269	32						
総数	23	421	65	44	406	205	19	368	7
和歌山	3	35	1						
徳島				13	134	20			
高知	20	366	64	4	73	12	12	254	4
愛媛				18	162	130			
大分							7	134	2
宮崎				9	37	42			
総数	504	5260	2402	76	367	581	5	43	0
総数	214	2667	461						
青森	20	212	35						
秋田	62	700	48						
山形	25	225	24						
新潟	34	586	88						
富山	15	111	32						
石川	56	833	231						
総数	290	2593	1940	76	367	581	5	43	0
福井	46	644	165						
京都	22	327	104						
兵庫	119	1128	1193						
鳥取	86	407	444	4	19	12	5	43	0
島根	17	87	33	44	268	400			
山口				28	80	168			
総数				14	24	14	228	2423	12
福岡				2	1	2			
佐賀				10	14	4			
長崎							179	1889	7
熊本				2	9	7	49	534	4
鹿児島									
総数	24	169	6	37	675	70	795	11523	153
和歌山				36	659	67			
大阪							83	1216	57
兵庫							69	1081	18
岡山							139	2867	19
広島							103	1959	4
山口							289	3188	41
徳島							17	96	6
香川							43	343	0
愛媛							33	673	3
福岡									
大分	24	169	6	1	16	2	19	100	1

II－5 漁業別府
STATISTICS BY TYPE

大海区 Regions	府県 Prefecture	漁業項目 Type of Fisheries / Item	曳廻網 Drag net						旋		
			小型機船底曳網 Small trawler			その他の曳廻網 Other drag nets			いわし揚繰巾着網		
			縦曳 Small engine-trawler						いわし片手揚繰巾着網 One-boat sardine purse seine		
			着業統数 Number of fishing units operated	航海数 Number of trips	漁獲量 Catch	着業統数 Number of fishing units operated	航海数 Number of trips	漁獲量 Catch	着業統数 Number of fishing units operated	航海数 Number of trips	漁獲量 Catch
	1月以降の累積 Cumulative Total since Jan.,		28631	320613	7324	11737	114205	1150	1194	17649	21074
	漁業別千分率 ‰				12			1			63
	全国総数 Grand Total		6753	86616	1830	2392	26118	262	303	5295	9204
北海道 Hokkaidō	総数 Total		119	1457	67	537	5848	100			
東北区 North-region	総数 Sub Total		76	870	55	198	2562	43			
	宗谷 Soya										
	網走 Abashiri		16	57	12	2	10	0			
	根室 Nemuro		60	813	43	196	2572	43			
南区 South-region	総数 Sub Total		36	576	10	339	3266	57			
	釧路 Kushiro					45	450	15			
	十勝 Tokachi					35	465	5			
	日高 Hidaka					157	1399	29			
	胆振 Iburi					67	754	5			
	渡島 Oshima		36	576	10	35	196	0			
西区 West-region	総数 Sub Total		7	11	1						
	留萌 Rumoe		7	11	1						
	石狩 Ishikari										
	後志 Shiribeshi										
	桧山 Hiyama										
太平洋 Pacific Ocean	総数 Total		1139	13480	446	1091	12357	91	41	497	154
北区 North-region	総数 Sub Total		386	4644	157	488	5803	65			
	青森 Aomori		164	2935	105	408	4767	48			
	岩手 Iwate		4	62	2	21	123	0			
	宮城 Miyagi		73	595	32	16	186	2			
	福島 Fukushima		101	953	13	36	637	12			
	茨城 Ibaragi		44	99	2	7	90	2			
中区 Middle-region	総数 Sub Total		664	7758	280	413	4472	15			
	千葉 Chiba		24	266	6	106	1365	6			
	東京 Tōkyō		13	248	23						
	神奈川 Kanagawa		20	53	0	5	18	0			
	静岡 Shizuoka		15	256	11	294	2984	3			
	愛知 Aichi		257	3087	172	3	8	0			
	三重 Mie		335	3848	66	5	77	1			
南区 South-region	総数 Sub Total		89	1078	8	190	2082	10	41	497	154
	和歌山 Wakayama		2	22	0	13	61	0			
	徳島 Tokushima										
	高知 Kōchi					3	60	0	8	87	15
	愛媛 Ehime		7	57	0				33	410	138
	大分 Ōita		66	843	2	73	1078	2			
	宮崎 Miyazaki		14	156	4	101	883	7			
日本海 Japan Sea	総数 Total		673	10867	605	173	1576	43	17	320	1118
北区 North-region	総数 Sub Total		504	6438	235	59	773	4			
	青森 Aomori										
	秋田 Akita		34	395	17						
	山形 Yamagata		74	895	27						
	新潟 Niigata		256	3695	95	55	743	4			
	富山 Toyama		75	966	13						
	石川 Ishikawa		65	487	81	4	30	0			
西区 West-region	総数 Sub Total		369	4449	369	114	803	39	17	320	1118
	福井 Fukui		123	1234	195	40	218	37			
	京都 Kyōto		16	125	22						
	兵庫 Hyogo		5	94	28				1	11	7
	鳥取 Tottori		7	22	0	59	405	1	16	309	1111
	島根 Shimane		69	737	58	3	36	0			
	山口 Yamaguchi		149	2237	64	12	146	0			
東支那海区 East-china-region	総数 Total		481	5467	123	259	2502	9	245	4478	7931
	福岡 Fukuoka		245	2839	52	50	589	3	1	3	6
	佐賀 Saga		72	576	2	29	348	1			
	長崎 Nagasaki		77	715	3	23	231	0	197	3691	6894
	熊本 Kumamoto		1	7	0	128	1059	3	40	682	852
	鹿児島 Kagoshima		86	1350	64	29	275	0	7	102	178
瀬戸内海区 Seto Inland Sea-region	総数 Total		4141	55305	588	332	3635	18			
	和歌山 Wakayama		158	2758	30						
	大阪 Ōsaka		227	3769	51	12	220	1			
	兵庫 Hyogo		760	10247	106	72	612	6			
	岡山 Okayama		385	5073	21	12	196	0			
	広島 Hiroshima		506	8792	62	67	1263	3			
	山口 Yamaguchi		508	6162	150	18	174	1			
	徳島 Tokushima		167	1696	17	2	6	0			
	香川 Kagawa		721	7393	57	41	405	0			
	愛媛 Ehime		627	6427	48	61	924	4			
	福岡 Fukuoka					9	20	0			
	大分 Ōita		82	966	23	1	15	0			

県別統計 (4月)－(続)

OF FISHERY AND PREFECTURE (Apr.)－(continued)

漁獲量単位：千貫
Unit of catch: 1,000kan(=3.75metric tons)

漁業種類 Type of Fisheries / 府県 Prefecture	網 Surrounding net								
	Sardine purse seine			あじ・さば巾着網 Horse mackerel and mackerel purse seine			いわし縫切網 Sardine semi-surrounding net		
	いわし双手揚繰巾着網 Two-boat sardine purse seine								
	着業統数 Number of fishing units operated	航海数 Number of trips	漁獲量 Catch	着業統数 Number of fishing units operated	航海数 Number of trips	漁獲量 Catch	着業統数 Number of fishing units operated	航海数 Number of trips	漁獲量 Catch
1月以降の累積	1754	17653	16071	468	7987	5881	377	3342	626
漁業別千分率			16			17			2
全国総数	327	3826	2450	141	2464	2573	123	1433	367
総数									
総数 宗谷									
網走									
根室									
総数 釧路									
十勝									
日高									
胆振									
渡島									
総数 檜山									
爾志									
留萌									
石狩									
後志									
桧山									
総数	231	2710	1459	14	153	84	32	393	46
総数 青森	55	277	130						
岩手									
宮城									
福島	55	277	130						
総数	151	2139	1270	14	153	84			
千葉	106	1540	958						
東京	7	108	28						
神奈川	38	491	283	9	103	61			
静岡				5	50	2			
愛知	25	294	58				32	393	46
三重									
総数 和歌山	3	10	0						
徳島	4	36	8						
高知	18	248	49				32	393	46
愛媛									
大分									
宮崎									
総数	19	233	755	95	1824	1316			
総数				45	1037	707			
青森									
秋田									
山形									
新潟									
富山									
石川				45	1037	707			
総数 福井	19	233	755	50	787	608			
都				21	376	167			
京				16	325	266			
大阪	13	220	744	11	72	150			
兵庫	2	13	11	2	14	22			
鳥取									
島根									
岡山									
総数	51	629	173	26	423	1115	91	1040	320
広島									
山口	3	38	31	2	27	34			
福岡	18	143	73						
佐賀				24	396	1081	75	895	269
長崎	25	383	49				8	101	36
熊本	5	65	19				8	44	15
大分									
宮崎									
鹿児島									
総数	30	254	60	6	64	57			
和歌山	11	103	9	6	64	57			
山口									
徳島									
香川									
愛媛									
高知	4	45	10						
福岡									
佐賀									
長崎									
熊本									
大分	15	106	41						

II－5 漁業別府
STATISTICS BY TYPE

大海区 Regions	府県 Prefecture	漁業項目 Type of Fisheries / Item	旋網 Surrounding net						敷		
			アメリカ式巾着網 American type purse seine			その他の旋網 Other surrounding nets			さんま棹受網 Mackerel-pike stick-held dip net		
			着業統数 Number of fishing units operated	航海数 Number of trips	漁獲量 Catch	着業統数 Number of fishing units operated	航海数 Number of trips	漁獲量 Catch	着業統数 Number of fishing units operated	航海数 Number of trips	漁獲量 Catch
1月以降の累積 Cumulative Total since Jan.,						1521	13932	963	93	617	106
漁業別千分率 ‰								2			0
全国総数 Grand Total						432	4852	376	19	123	8
北海道 Hokkaido	総数 Total										
東北区 North-region	総数 Sub Total										
	宗谷 Soya										
	網走 Abashiri										
	根室 Nemuro										
南区 South-region	総数 Sub Total										
	釧路 Kushiro										
	十勝 Tokachi										
	日高 Hidaka										
	胆振 Iburi										
	渡島 Oshima										
西区 West-region	総数 Sub Total										
	留萌 Rumoe										
	石狩 Ishikari										
	後志 Shiribeshi										
	桧山 Hiyama										
太平洋 Pacific Ocean	総数 Total					213	2654	142	19	123	8
北区 North-region	総数 Sub Total					13	195	16			
	青森 Aomori										
	岩手 Iwate					6	77	7			
	宮城 Miyagi					4	100	0			
	福島 Fukushima					3	18	8			
	茨城 Ibaragi										
中区 Middle-region	総数 Sub Total					152	1631	69			
	千葉 Chiba					45	503	31			
	東京 Tokyo					1	1	0			
	神奈川 Kanagawa					15	153	0			
	静岡 Shizuoka					56	721	35			
	愛知 Aichi					26	331	12			
	三重 Mie					9	122	8			
南区 South-region	総数 Sub Total					48	628	35	19	123	8
	和歌山 Wakayama					1	17	0			
	徳島 Tokushima					3	43	0	16	87	4
	高知 Kochi					15	278	18	3	36	3
	愛媛 Ehime										
	大分 Oita					1	10	0			
	宮崎 Miyazaki					28	280	15			
日本海 Japan Sea	総数 Total					85	1000	167			
北区 North-region	総数 Sub Total					56	867	131			
	青森 Aomori					23	265	85			
	秋田 Akita					15	297	40			
	山形 Yamagata										
	新潟 Niigata										
	富山 Toyama					1	1	0			
	石川 Ishikawa					17	304	5			
西区 West-region	総数 Sub Total					29	133	36			
	福井 Fukui										
	京都 Kyoto					1	2	0			
	兵庫 Hyogo					1	10	0			
	鳥取 Tottori					21	94	34			
	島根 Shimane					6	27	2			
	山口 Yamaguchi										
東支那海区 East-china-region	総数 Total					45	410	16			
	福岡 Fukuoka					13	105	0			
	佐賀 Saga										
	長崎 Nagasaki					10	141	14			
	熊本 Kumamoto					4	13	0			
	鹿児島 Kagoshima					18	151	0			
瀬戸内海区 Seto Inland Sea-region	総数 Total					89	768	29			
	和歌山 Wakayama					8	27	0			
	大阪 Osaka										
	兵庫 Hyogo					6	75	1			
	岡山 Okayama					2	18	0			
	広島 Hiroshima					19	264	9			
	山口 Yamaguchi					9	131	2			
	徳島 Tokushima					5	33	2			
	香川 Kagawa					1	7	0			
	愛媛 Ehime					29	193	10			
	福岡 Fukuoka										
	大分 Oita					10	20	0			

県別統計 (4月)－(続)

OF FISHERY AND PREFECTURE (Apr.)－(continued)

漁獲量単位：千貫
Unit of catch: 1,000kan(=3.75metric tons)

網 Lift net			刺網 Gill net						漁業 Type of Fisheries / 府県 Prefecture
その他の敷網 Other lift nets			いわし流刺網 Sardine drift gill net			その他の刺網 Other gill nets			
着業統数 Number of fishing units operated	航海数 Number of trips	漁獲量 Catch	着業統数 Number of fishing units operated	航海数 Number of trips	漁獲量 Catch	着業統数 Number of fishing units operated	航海数 Number of trips	漁獲量 Catch	
6228	79610	12437	6467	66467	11191	46702	572291	34800	1月以降の累積
		65			29			197	漁業別千分率
2579	38693	9450	2293	20407	4311	21056	287760	28601	全国総数
482	7043	5984				9775	159852	27748	総数
						5350	109160	9922	総数
						4391	99490	9818	宗谷
						608	5917	18	網走
						351	3753	86	根室
216	3581	2943				1146	11224	192	総数
						261	1439	102	釧路
						2	4	0	十勝
						128	656	10	日高
216	3581	2943				430	5595	41	胆振
266	3462	3040				325	3528	38	渡島
						3279	39468	17633	総数
						2659	33315	15497	総数
62	807	291				403	2691	1989	檜山
204	2655	2749				214	3434	145	後志
						3	28	0	檜山
615	7051	433	61	536	8	5445	59161	411	総数
215	2458	166	21	50	4	563	5310	25	総数
95	1013	42				297	2630	10	青森
120	1445	124				89	708	0	岩手
			1	2	0	180	1699	14	宮城
			20	48	4	10	39	0	福島
						7	34	0	茨城
61	639	9	2	8	1	3305	35900	310	総数
36	413	3	1	7	1	739	5775	11	千葉
10	148	1				221	2418	190	東京
2	2	1	1	1		313	3666	5	神奈川
4	35	0				488	4908	16	静岡
						369	5201	40	愛知
9	41	2				1175	13932	46	三重
339	3954	257	38	478	2	1557	17951	75	総数
136	2272	75				535	6803	51	和歌山
3	30	0				221	2956	2	徳島
56	607	41				342	2886	7	高知
130	896	128	38	478	2	71	1073	3	愛媛
						126	1688	2	大分
14	149	11				262	2545	6	宮崎
32	205	93	2115	19314	4186	1060	10387	249	総数
27	185	86	935	8072	2675	579	6226	194	総数
						60	722	96	鹿児島
			7	21	1	59	482	65	宮崎
			210	827	86	268	2751	24	大分
19	121	55				40	707	5	福岡
8	64	30	718	7224	2587	152	1564	3	山口
5	20	7	1180	11242	1511				
			259	2842	482	481	4161	55	総数
			37	447	33	82	360	0	福井
			20	183	11	135	1036	23	都府
5	20	7	188	2743	424				京
			264	2484	111	56	333	2	兵庫
			412	2543	446	128	1661	20	島根
						80	771	7	鳥取
380	3819	225	117	557	116	2716	30628	106	総数
			40	133	9				
77	644	1	15	52	4	241	2941	12	岡山
154	1326	8	62	372	102	319	836	15	広島
10	99	6				919	13639	29	山口
139	1750	209				761	8756	19	福岡
						476	4456	28	佐賀
1070	20575	2713							長崎
						2060	27732	86	熊本
17	148	7							大分
24	207	0				112	1661	1	宮崎
413	9599	1986				63	751	3	鹿児島
311	4736	261				136	1412	7	総数
11	207	9				320	4476	15	和歌山
1	10	0				298	4918	13	大阪
26	491	67				197	3171	13	兵庫
207	4114	306				42	414	0	岡山
60	1063	73				356	4154	10	広島
						316	3853	7	山口
						36	363	1	徳島
						184	2559	11	香川
									愛媛
									福岡
									大分

II－5 漁業別府
STATISTICS BY TYPE

大海区 Regions	府県 Prefecture	漁業種類 Type of Fisheries	釣								
			遠洋かつを一本釣 Pelagic skipjack Pole and line (20屯以上)			近海かつを一本釣 Coastal skipjack Pole and line (20屯未満)			あじ・さば一本釣 Horse mackerel and mackerel angling		
			着業統数 Number of fishing units operated	航海数 Number of trips	漁獲量 Catch	着業統数 Number of fishing units operated	航海数 Number of trips	漁獲量 Catch	着業統数 Number of fishing units operated	航海数 Number of trips	漁獲量 Catch
1月以降の累積 Cumulative Total since Jan.,			490	1035	2172	3620	28382	1411	15708	130929	4683
漁業別千分率 ‰					9			3			13
全国総数 Grand Total			319	686	1357	1091	7808	450	4750	44006	1921
北海道 Hokkaidō	総数 Total										
東北区 North-east region	総数 Sub Total										
	宗谷 Soya										
	網走 Abashiri										
	根室 Nemuro										
南区 South-region	総数 Sub Total										
	釧路 Kushiro										
	十勝 Tokachi										
	日高 Hidaka										
	胆振 Iburi										
	渡島 Oshima										
西区 West-region	総数 Sub Total										
	留萌 Rumoe										
	石狩 Ishikari										
	後志 Shiribeshi										
	桧山 Hiyama										
太平洋 Pacific Ocean	総数 Total		234	476	863	1091	7808	450	1635	12160	1278
北区 North-region	総数 Sub Total		43						230	1582	110
	青森 Aomori										
	岩手 Iwate		2								
	宮城 Miyagi		38								
	福島 Fukushima		3								
	茨城 Ibaragi								230	1582	110
中区 Middle-region	総数 Sub Total		156	402	800	25	39	8	949	6116	1129
	千葉 Chiba		1	3	0	7	13	0	631	3600	490
	東京 Tōkyō								3	310	66
	神奈川 Kanagawa		6	14	19	1	3	0	170	783	127
	静岡 Shizuoka		110	335	689	9	7	5	116	863	444
	愛知 Aichi										
	三重 Mie		39	50	91	8	16	2	29	360	1
南区 South-region	総数 Sub Total		35	74	63	1066	7769	442	456	4462	38
	和歌山 Wakayama		7	17	9	74	382	44	69	505	19
	徳島 Tokushima		8	9	1	5	9	0	23	490	3
	高知 Kochi					706	4144	226	244	2057	12
	愛媛 Ehime					37	647	88			
	大分 Ōita								46	594	0
	宮崎 Miyazaki		20	48	52	244	2587	83	74	816	1
日本海 Japan Sea	総数 Total								2174	22562	387
北区 North-region	総数 Sub Total								239	1808	15
	青森 Aomori										
	秋田 Akita										
	山形 Yamagata										
	新潟 Niigata								21	283	1
	富山 Toyama										
	石川 Ishikawa								218	1525	14
西区 West-region	総数 Sub Total								1935	20754	372
	福井 Fukui								1	1	0
	京都 Kyōto								158	1149	6
	兵庫 Hyogo										
	鳥取 Tottori								313	3146	42
	島根 Shimane								849	8749	162
	山口 Yamaguchi								614	7709	161
東支那海区 East-china-region	総数 Total		85	210	494				815	8224	249
	福岡 Fukuoka								85	494	33
	佐賀 Saga										
	長崎 Nagasaki								555	7331	81
	熊本 Kumamoto								10	64	1
	鹿児島 Kagoshima		85	210	494				165	335	133
瀬戸内海区 Seto Inland Sea-region	総数 Total								126	1060	5
	和歌山 Wakayama								57	550	2
	大阪 Osaka										
	兵庫 Hyogo										
	岡山 Okayama										
	広島 Hiroshima										
	山口 Yamaguchi										
	徳島 Tokushima								69	510	3
	香川 Kagawa										
	愛媛 Ehime										
	福岡 Fukuoka										
	大分 Ōita										

県別統計 (4月)－(続)

OF FISHERY AND PREFECTURE (Apr.)－(continued)

漁獲量単位：千貫
Unit of catch: 1,000kan(=3.75metric tons.

延縄 Angling and long line									漁業種類 Type of Fisheries / 府県 Prefecture
いか一本釣 Squid angling			その他の釣 Other anglings			遠洋まぐろ延縄(20㌧以上) Pelagic tuna long line			
着業統数 Number of fishing units operated	航海数 Number of trips	漁獲量 Catch	着業統数 Number of fishing units operated	航海数 Number of trips	漁獲量 Catch	着業統数 Number of fishing units operated	航海数 Number of trips	漁獲量 Catch	
30432	292025	1890	107642	1071926	3861	2508	3811	13567	1月以降の累積
		1			7			19	漁業別千分率
4875	51441	150	28425	320893	1124	606	864	2782	全国総数
			2139	24907	82				総数
			400	4102	31				総数
			400	4102	31				宗谷網走根室
			399	5484	25				総数
			399	5484	25				釧路十勝日高胆振渡島
			1340	15321	26				総数
			40	340	3				留萌石狩後志檜山
			377	4822	7				
			923	10159	15				
1607	14949	67	9804	94686	453	494	759	2594	総数
10	50	3	1227	12240	32	190	234	516	総数
10	50	3	430	6450	13	2	2	0	青森
			71	699	3	38	6	14	岩手
			35	270	1	83	116	315	宮城
			50	203	0	18	1	0	福島
			641	4618	13	49	109	186	茨城
822	8614	46	4514	40014	270	144	450	2007	総数
168	1170	6	1845	14033	138	33	188	83	千葉
1	1	0	63	516	6	14	74	564	東京
391	4168	30	861	9034	34	40	65	820	神奈川
75	794	4	932	9827	66	45	118	516	静岡
			125	1050	3	3	3	20	愛知
187	2481	4	686	5554	16	9	2	2	三重
775	6285	17	4063	42432	150	160	75	69	総数
133	437	0	1007	10978	46	45	67	67	和歌山
35	497	0	92	1610	3				徳島
44	118	0	748	6224	29	111	4	2	高知
280	1959	9	509	5002	10				愛媛
230	2428	5	1046	12169	25				大分
83	846	1	661	6449	35	4	4	0	宮崎
580	4364	12	4897	49749	290				総数
20	105	0	676	9517	43				総数
			161	2254	12				青森
			110	2256	5				秋田
			76	638	2				山形
13	93	0	398	3213	9				新潟
			31	234	1				富山
7	12	0	100	922	12				石川
560	4259	12	4021	40232	247				総数
13	70	0	304	2926	34				福井
			407	3568	23				都府
			958	13966	118				兵庫
31	338	0	342	2301	6				鳥取
178	1674	5	1358	12430	47				島根
338	2177	5	652	5041	16				山口
1913	22169	42	6219	73978	156	112	89	137	総数
120	1506	4	468	4920	16	1	1	2	福岡
249	2529	7	327	2282	8				佐賀
809	9987	19	3193	41622	92				長崎
557	6901	8	1462	19215	18				熊本
178	1246	1	769	5939	19	111	88	135	鹿児島
775	9959	28	5366	77573	141		16	50	総数
218	2104	7	408	4412	8				和歌山
43	989	1	10	177	0		16	50	大阪
			736	11592	45				兵庫
			416	5127	8				岡山
239	4134	8	961	16879	24				広島
			577	8359	11				山口
			337	5141	6				徳島
			503	6315	11				香川
267	2672	11	1212	18135	20				愛媛
			22	69	0				福岡
8	60	0	182	1367	2				大分

II－5 漁業別府
STATISTICS BY TYPE

大海区 / 府県 / 項目 / 漁業 Regions / Prefecture / Item / Type of Fisheries	釣・延縄 Angling and long line						定		
	近海まぐろ延縄 Coastal tuna long line			その他の延縄 Other long lines			台網・落網 Trap pocket or the like		
	着業統数 Number of fishing units operated	航海数 Number of trips	漁獲量 Catch	着業統数 Number of fishing units operated	航海数 Number of trips	漁獲量 Catch	着業統数 Number of fishing units operated	航海数 Number of trips	漁獲量 Catch
1月以降の累積 Cumulative Total since Jan.,	514	3916	322	51059	533737	15175	5481	105111	50152
漁業別千分率 ‰			0			23			259
全国総数 Grand Total	118	321	66	15364	159003	3378	2624	48731	37437
北海道 Hokkaidō 総数 Total				1860	21226	1850	1080	20011	34018
北東区 North-east region 総数 Sub Total				367	5546	1213	365	6453	9094
宗谷 Soya				135	1510	250	316	5837	9091
網走 Abashiri				11	57	3	51	326	0
根室 Nemuro				223	3979	959	18	290	2
南区 South-region 総数 Sub Total				543	5019	200	120	1448	61
釧路 Kushiro				78	818	56	27	280	10
十勝 Tokachi				25	174	14			
日高 Hidaka				143	1179	91			
胆振 Iburi				2	5	0	13	260	0
渡島 Oshima				195	2843	37	80	908	50
西区 West-region 総数 Sub Total				950	10661	436	575	12110	24862
留萌 Rumoe							343	7779	19760
石狩 Ishikari				78	204	9	85	2125	5034
後志 Shiribeshi				636	8670	131	92	1636	59
檜山 Hiyama				236	1767	296	55	570	8
太平洋 Pacific Ocean 総数 Total	112	304	54	3810	41378	346	662	12673	1531
北区 North-region 総数 Sub Total	21	39	31	1030	9012	182	338	5784	152
青森 Aomori				166	1535	99	228	3681	46
岩手 Iwate	9	4	5	335	3333	46	60	994	25
宮城 Miyagi	12	35	25	221	1552	22	47	1069	31
福島 Fukushima				231	2266	12	1	30	32
茨城 Ibaragi				77	326	1	2	10	15
中区 Middle-region 総数 Sub Total	33	65	11	1881	20432	99	164	3785	894
千葉 Chiba	1	6	0	567	5568	30	20	514	145
東京 Tokyo				165	2138	6			
神奈川 Kanagawa	14	23	6	276	4067	15	39	935	348
静岡 Shizuoka	7	13	1	165	1216	10	36	711	202
愛知 Aichi				227	2699	11			
三重 Mie	11	43	2	483	4744	24	69	1625	196
南区 South-region 総数 Sub Total	58	180	11	899	11934	65	160	3104	484
和歌山 Wakayama	26	110	7	123	1952	9	14	366	113
徳島 Tokushima	1	5	0	80	1350	7	19	300	23
高知 Kōchi	31	65	3	307	4024	26	66	1369	268
愛媛 Ehime				101	1344	8	10	222	27
大分 Ōita				156	1958	5	10	171	5
宮崎 Miyazaki				130	1306	8	41	676	46
日本海 Japan Sea 総数 Total				2414	22537	794	759	13143	1222
北区 North-region 総数 Sub Total				1045	11822	577	508	8751	614
青森 Aomori				75	361	8	278	3823	79
秋田 Akita				47	479	7			
山形 Yamagata				42	514	15	33	647	7
新潟 Niigata				497	5914	370	69	1188	54
富山 Toyama				145	2620	136	90	2240	311
石川 Ishikawa				239	1934	38	38	853	161
西区 West-region 総数 Sub Total				1369	10715	216	251	4392	607
福井 Fukui				345	2545	154	97	1094	30
京都 Kyōto				247	2250	7	72	1731	392
兵庫 Hyogo				22	292	1	6	98	12
鳥取 Tottori				142	728	4			
島根 Shimane				200	1466	12	27	519	83
山口 Yamaguchi				413	3434	36	49	950	88
東支那海区 East-china-region 総数 Total	6	13	7	2694	34506	278	114	2682	644
福岡 Fukuoka				311	3272	16	2	57	1
佐賀 Saga				102	792	7	6	158	10
長崎 Nagasaki				1371	18991	190	54	1295	446
熊本 Kumamoto				506	7521	27			
鹿児島 Kagoshima	6	13	7	404	3930	36	52	1172	185
瀬戸内海区 Seto Inland Sea-region 総数 Total		4	5	2586	39356	107	9	222	19
和歌山 Wakayama				36	482	3	8	192	19
大阪 Ōsaka		4	5	137	2986	6			
兵庫 Hyogo				244	3107	14			
岡山 Okayama				329	4939	14			
広島 Hiroshima				632	11453	26			
山口 Yamaguchi				203	2852	10	1	30	0
徳島 Tokushima				67	1038	3			
香川 Kagawa				449	6308	12			
愛媛 Ehime				393	5389	11			
福岡 Fukuoka				10	53	0			
大分 Ōita				66	749	2			

県別統計 (4月)－(続)

OF FISHERY AND PREFECTURE (Apr.)－(continued)

漁獲量単位：千貫
Unit of catch: 1,000kan (=3.75metric tons)

定置網 Fixed net						地曳・船曳網 Beach seine and boat seine			漁業 Type of Fisheries / 府県 Prefecture
枡網 Pond net with some cube shaped bags			その他の定置網 Other fixed nets			地曳網 Beach seine			
着業統数 Number of fishing units operated	航海数 Number of trips	漁獲量 Catch	着業統数 Number of fishing units operated	航海数 Number of trips	漁獲量 Catch	着業統数 Number of fishing units operated	航海数 Number of trips	漁獲量 Catch	
7166	118953	580	8367	110545	1476	5462	52379	2346	1月以降の累積
		1			2			8	漁業別千分率
2905	58064	271	2328	34460	323	1908	22470	1190	全国総数
			429	7213	161	30	530	1	総数
			76	456	8	3	10	0	総数
						2	6	0	宗谷
			25	204	5	1	4	0	網走
			51	252	2				根室
			59	1025	15	27	520	1	総数
									釧路
									十勝
									日高
			59	1025	15	27	520	1	胆振
			294	5732	158				総数
									留萌
			11	53	3				石狩
			256	5274	142				後志
			27	405	12				檜山
319	6333	47	744	9994	40	953	12363	440	総数
			185	2652	16	21	145	4	総数
			156	2174	9	5	50	0	青森
			3	36	0	5	50	0	岩手
			24	406	3	9	42	3	宮城
			2	36	2				福島
						2	3	0	茨城
238	5185	27	540	7080	15	476	7398	307	総数
3	48	0	3	39	0	40	107	10	千葉
35	544	2	41	465	3				東京
14	355	2	30	273	0	95	2656	28	神奈
7	51	1	336	4671	7	237	3324	61	静岡
138	3320	16	10	113	0	56	783	187	愛知
41	867	5	120	1319	2	48	528	19	三重
81	1148	20	19	262	8	456	4820	128	総数
6	154	5	3	41	0	61	568	21	和歌山
2	16	0	16	221	8	2	5	0	徳島
17	241	9				323	3598	87	高知
4	24	0				33	379	7	愛媛
						21	178	7	大分
52	713	5				16	92	4	宮崎
144	2658	10	587	9969	44	347	3235	391	総数
6	137	0	562	9593	39	144	1251	63	総数
			14	185	2				青森
			172	3301	17	4	30	0	秋田
			50	399	4	40	328	35	山形
6	137	0				35	395	19	新潟
			326	5708	15	65	498	8	富山
									石川
138	2521	10	25	376	4	203	1984	328	総数
7	87	0	3	21	0	69	1015	55	福井
6	99	0	1	15	0	37	439	1	京都
11	127	1				7	19	2	兵庫
						60	284	262	鳥取
49	1189	1	19	290	3	26	185	4	島根
65	1019	7	2	50	1	4	42	2	山口
372	7101	30	523	6704	54	407	4361	306	総数
28	421	1	98	1186	12	32	290	6	福岡
9	225	3	155	2327	20	14	167	1	佐賀
198	4537	17	118	1057	8	64	664	80	長崎
115	1589	7	133	1927	11	113	1582	69	熊本
22	329	0	19	207	1	184	1658	148	鹿児島
2070	41972	183	45	580	2	171	1981	50	総数
4	86	1	1	30	0	21	201	12	和歌山
49	1067	3				13	107	1	大阪
154	2461	9				3	13	0	兵庫
364	7092	18	2	6	0				岡山
528	9952	22	19	359	1	22	328	9	広島
217	5242	16	9	131	0	1	10	0	山口
34	489	5				12	67	1	徳島
350	7136	36				33	428	10	香川
109	2214	15	5	25	0	59	800	13	愛媛
128	3544	44							福岡
133	2689	8	9	29	0	7	27	0	大分

II－5 漁業別府
STATISTICS BY TYPE

大海区 Regions / 府県 Prefecture / 項目 Item / 漁業 Type of Fisheries	地曳・船曳網 Beach seine and boat seine			採貝・採藻業 Shell fish and sea weed collecting					
	船曳網 Boat seine			採貝 Shellfish collecting			採藻 Sea weed collecting		
	着業統数 Number of fishing units operated	航海数 Number of trips	漁獲量 Catch	着業統数 Number of fishing units operated	航海数 Number of trips	漁獲量 Catch	着業統数 Number of fishing units operated	航海数 Number of trips	漁獲量 Catch
1月以降の累積 Cumulative Total since Jan.,	16734	188160	6787	88325	633668	11275	116779	511319	8181
漁業別千分率 ‰			23			21			32
全国総数 Grand Total	5766	69062	3438	27079	190158	3121	58703	251114	4686
北海道 Hokkaido 総数 Total	290	2649	222	314	2846	12	10562	52209	1029
東北区 North-east region 総数 Sub Total	31	311	9	111	1665	9			
宗谷 Soya 網走 Abashiri 根室 Nemuro	31	311	9	111	1665	9			
南区 South-region 総数 Sub Total	162	1111	194	100	424	2	9250	44414	896
釧路 Kushiro	58	443	143				530	3750	12
十勝 Tokachi	25	180	46						
日高 Hidaka							360	4700	30
胆振 Iburi				51	51	0	775	5419	47
渡島 Oshima	79	488	3	49	373	1	7585	30545	806
西区 West-region 総数 Sub Total	97	1227	19	103	757	0	1312	7795	133
留萌 Rumoe									
石狩 Ishikari									
後志 Shiribeshi	46	387	3	103	757	0	480	3096	8
檜山 Hiyama	51	840	15				832	4699	124
太平洋 Pacific Ocean 総数 Total	2158	25393	2163	20288	113573	1610	36907	124598	2056
北区 North-region 総数 Sub Total	632	8129	197	2205	10165	40	25599	55334	681
青森 Aomori	7	138	3	213	973	5	1088	3575	21
岩手 Iwate	188	2764	15	762	1163	3	6133	16273	283
宮城 Miyagi	287	2284	20	1139	7369	29	16974	33944	357
福島 Fukushima									
茨城 Ibaragi	350	2943	157	91	660	2	604	1542	19
中区 Middle-region 総数 Sub Total	813	10617	1740	17326	96085	1557	9262	57005	1172
千葉 Chiba	106	899	1	11256	49189	895	3487	19303	333
東京 Tōkyō				386	7157	254	290	3330	149
神奈川 Kanagawa	77	1152	13	121	2263	72	937	8987	71
静岡 Shizuoka	379	5099	253	62	761	4	736	3153	89
愛知 Aichi	69	437	302	3585	18308	269	462	4489	64
三重 Mie	182	3030	1169	1916	18407	61	3350	17743	463
南区 South-region 総数 Sub Total	513	6647	225	757	7323	11	2046	12259	202
和歌山 Wakayama	23	215	7	195	1865	2	721	6852	60
徳島 Tokushima	7	126	4	119	1952	3	396	1668	8
高知 Kōchi	176	3219	84	342	2195	2	205	922	1
愛媛 Ehime	100	1012	37				400	1230	70
大分 Ōita	142	1576	24	70	1008	2	278	1357	62
宮崎 Miyazaki	65	499	65	31	303	1	46	230	0
日本海 Japan Sea 総数 Total	631	6773	59	955	6730	27	5739	30998	727
北区 North-region 総数 Sub Total	457	4880	27	217	1670	10	1040	4858	43
青森 Aomori				76	853	3	50	505	3
秋田 Akita									
山形 Yamagata	117	915	9				57	460	0
新潟 Niigata	82	467	1	83	161	0	555	1328	18
富山 Toyama	163	2377	8				1	20	1
石川 Ishikawa	95	1121	8	58	656	6	377	2545	19
西区 West-region 総数 Sub Total	174	1893	31	738	5060	17	4699	26140	683
福井 Fukui	21	293	8	43	136	0	216	888	35
京都 Kyōto	46	520	5	56	749	4	274	1241	9
兵庫 Hyogo				41	136	0	37	155	2
鳥取 Tottori	1	4	0	77	642	1	46	177	0
島根 Shimane	51	600	1	513	3230	9	3469	17826	568
山口 Yamaguchi	55	476	16	8	165	0	657	5853	67
東支那海区 East-china region 総数 Total	1081	13261	375	4556	56948	1303	4231	31132	756
福岡 Fukuoka	147	1395	45	1057	14208	972	461	4867	102
佐賀 Saga	133	1364	25	185	2318	21	228	1344	12
長崎 Nagasaki	230	2462	110	213	1351	3	2047	18559	469
熊本 Kumamoto	209	2923	23	2959	38288	302	1328	5996	165
鹿児島 Kagoshima	362	5097	170	144	783	2	167	366	5
瀬戸内海区 Seto Inland Sea region 総数 Total	1606	20986	617	964	10061	167	1264	12177	115
和歌山 Wakayama	57	776	21	29	224	0	585	6067	31
大阪 Ōsaka	112	1757	43	31	400	8			
兵庫 Hyogo	186	1242	53	253	2998	38	145	1844	38
岡山 Okayama	1	10	0	4	100	2	7	87	0
広島 Hiroshima	211	3748	179	34	645	3	7	180	0
山口 Yamaguchi	510	7153	101	18	183	17	40	672	8
徳島 Tokushima	72	793	191	74	912	4	308	2290	26
香川 Kagawa	14	93	0	167	2892	72	27	156	0
愛媛 Ehime	179	2117	9	224	1042	17	103	783	6
福岡 Fukuoka	8	88	0						
大分 Ōita	256	3209	16	130	665	1	42	126	1

県別統計 (4月)－(続)

OF FISHERY AND PREFECTURE (Apr.)－(concluded)

漁獲量単位：千貫
Unit of catch. 1,000kan(=3.75metric tons)

その他の海面漁業			Other types			漁業 Type of Fisheries / 府県 Prefecture
突棒 Dart			その他の漁業 Others			
着業統数 Number of fishing units operated	航海数 Number of trips	漁獲量 Catch	着業統数 Number of fishing units operated	航海数 Number of trips	漁獲量 Catch	
906	4518	198	58978	546110	4169	1月以降の累積
		0			12	漁業別千分率
263	1404	68	16405	169996	1840	全国総数
			815	9801	546	総数
			151	2017	516	総数
			34	314	57	宗谷
			117	1703	458	網走根室
			459	6286	23	総数
						釧路
			2	4	0	十勝
			189	1863	6	日高
			268	4419	15	胆振渡島
			205	1498	7	総数
						留萌
			205	1498	7	石狩後志檜山
263	1404	68	4431	39786	534	総数
73	236	10	1411	7925	310	総数
			58	456	1	青森
67	207	7	450	2814	51	岩手
3	24	2	883	4621	256	宮城
3	5	0	18	30	0	福島
			2	4	0	茨城
94	1001	52	2526	26295	207	総数
94	680	48	619	6850	32	千葉
	121	4	100	1483	5	東京
			564	6001	7	神奈川
			194	2233	19	静岡
			556	5607	107	愛知
			493	4121	34	三重
96	167	5	494	5566	16	総数
			7	75	0	和歌山
			5	102	1	徳島
2	30	0	99	1004	1	高知
			142	1857	7	愛媛
63			206	2265	4	大分
31	137	5	35	263	0	宮崎
			3153	24935	293	総数
			766	7418	35	総数
						青森
			121	1420	4	秋田
			107	715	1	山形
			272	1898	18	新潟
			30	421	2	富山
			236	2964	8	石川
			2387	17517	258	総数
			585	3268	82	福井
			370	2865	56	京都
			5	10	0	兵庫
			258	2081	5	鳥取
			152	1185	3	島根
			1017	8088	110	山口
			2852	28377	89	総数
			460	5707	17	福岡
			212	2416	6	佐賀
			1028	9745	18	長崎
			976	8911	38	熊本
			176	1598	8	鹿児島
			5154	67097	375	総数
			55	665	2	和歌山
			185	2551	7	大阪
			638	6801	31	兵庫
			326	4036	13	岡山
			769	11219	43	広島
			837	13830	65	山口
			31	280	1	徳島
			378	4249	20	香川
			769	8364	85	愛媛
			639	7558	66	福岡
			527	7544	37	大分

II－6 漁業別府
STATISTICS BY TYPE

大海区 Regions	府県 Prefecture	漁業種類 Type of Fisheries	府県別千分率 ‰	総数 Grand Total 漁獲量 Catch	曳					
					汽船トロール Otter trawler west of 130°E			以西機船底曳網 Large trawler, west of 130°E		
					着業統数 Number of fishing units operated	航海数 Number of trips	漁獲量 Catch	着業統数 Number of fishing units operated	航海数 Number of trips	漁獲量 Catch
1月以降の累積 Cumulative Total since Jan.,				420942	192	280	5341	1838	2660	32494
漁業別千分率 ‰				1000‰			6			58
全国総数 Grand Total			1000‰	97344	30	46	626	368	500	5713
北海道 Hokkaido	総数 Total		236	23027						
東北区 North-east region	総数 Sub Total		119	11649						
	宗谷 Soya	網走 Abashiri	60	5860						
	根室 Nemuro		44	4377						
			14	1411						
南区 South-region	総数 Sub Total		45	4444						
	釧路 Kushiro		9	928						
	十勝 Tokachi		1	120						
	日高 Hidaka		3	306						
	胆振 Iburi		3	352						
	渡島 Oshima		28	2733						
西区 West-region	総数 Sub Total		71	6933						
	留萌 Rumoe		31	3056						
	石狩 Ishikari		2	202						
	後志 Shiribeshi		25	2509						
	檜山 Hiyama		11	1164						
太平洋 Pacific Ocean	総数 Total		334	32606						
北区 North-region	総数 Sub Total		97	9532						
	青森 Aomori		14	1378						
	岩手 Iwate		18	1829						
	宮城 Miyagi		42	4146						
	福島 Fukushima		8	854						
	茨城 Ibaragi		13	1322						
中区 Middle-region	総数 Sub Total		195	19002						
	千葉 Chiba		64	6301						
	東京 Tokyo		14	1454						
	神奈川 Kanagawa		27	2691						
	静岡 Shizuoka		57	5562						
	愛知 Aichi		15	1803						
	三重 Mie		15	1490						
南区 South-region	総数 Sub Total		41	4071						
	和歌山 Wakayama		6	631						
	徳島 Tokushima		5	262						
	高知 Kōchi		2	1374						
	愛媛 Ehime		14	1139						
	大分 Ōita		11	120						
	宮崎 Miyazaki		1	523						
日本海 Japan Sea	総数 Total		185	18015	12	17	242	113	158	1616
北区 North-region	総数 Sub Total		79	7719						
	青森 Aomori		5	501						
	秋田 Akita		5	509						
	山形 Yamagata		3	351						
	新潟 Niigata		16	1643						
	富山 Toyama		7	708						
	石川 Ishikawa		41	4005						
西区 West-region	総数 Sub Total		105	10296	12	17	242	113	158	1616
	福井 Fukui		7	741						
	京都 Kyōto		7	693						
	兵庫 Hyogo		11	1136						
	鳥取 Tottori		18	1817						
	島根 Shimane		29	2863						
	山口 Yamaguchi		31	3043	12	17	242	113	158	1616
東支那海区 East-china-region	総数 Total		193	18876	18	29	364	255	342	4097
	福岡 Fukuoka		32	3204	18	29	364	68	115	1711
	佐賀 Saga		4	418				8	13	17
	長崎 Nagasaki		111	10852				159	214	2368
	熊本 Kumamoto		18	1829						
	鹿児島 Kagoshima		26	2571						
瀬戸内海区 Seto Island Sea-region	総数 Total		49	4817						
	和歌山 Wakayama		4	423						
	大阪 Ōsaka		2	279						
	兵庫 Hyogo		11	1120						
	岡山 Okayama		2	252						
	広島 Hiroshima		4	450						
	山口 Yamaguchi		5	573						
	徳島 Tokushima		4	404						
	香川 Kagawa		6	566						
	愛媛 Ehime		4	452						
	福岡 Fukuoka		1	157						
	大分 Ōita		1	116						

県別統計（5月）

OF FISHERY AND PREFECTURE (May.)

漁獲量単位：千貫
Unit of catch: 1,000kan(=3.75metric tons)

漁業 Type of Fisheries / 府県 Prefecture	網 Drag net								
	中型機船底曳網（15㌧以上） Medium trawler, east of 130°E (15 tons and over)						小型機船底曳網（15㌧未満） Small trawler (less than 15 tons)		
	一艘曳 One-boat medium trawler, east of 130°E			二艘曳 Two-boat medium trawler, east of 130°E			横曳 Small Sail-trawler		
	着業統数 Number of fishing units operated	航海数 Number of trips	漁獲量 Catch	着業統数 Number of fishing units operated	航海数 Number of trips	漁獲量 Catch	着業統数 Number of fishing units operated	航海数 Number of trips	漁獲量 Catch
1月以降の累積	8389	74493	57979	946	7964	4383	10975	155392	1555
漁業別千分率			107			9			3
全国総数	1392	11806	10564	151	1327	802	2766	42627	352
総数	302	3773	6681						
総数	181	2493	5332						
宗谷	77	923	1696						
網走	104	1570	3635						
根室									
総数	69	799	643						
釧路	38	615	463						
十勝	2	12	4						
日高									
胆振	25	164	131						
渡島	4	8	44						
総数	52	481	705						
檜山	15	158	179						
留萌									
石狩	37	323	526						
後志									
総数	665	4571	2497	42	307	213	1852	29881	183
総数	549	3153	2145	8	37	33			
青森	96	364	599						
岩手	53	656	207						
宮城	179	1111	976	8	37	33			
福島	182	684	246						
茨城	39	338	116						
総数	114	1399	346	11	88	47	1833	29610	178
千葉	75	1089	182				811	13562	47
東京							102	2197	49
神奈川							268	5056	16
静岡				4	36	4			
愛知	31	156	147	7	52	42	652	8795	64
三重	8	154	17						
総数	2	19	4	23	182	132	19	271	5
和歌山				1	6	0			
徳島	2	19	4						
高知				16	164	116	12	146	2
愛媛									
大分				6	12	15	7	125	2
宮崎									
総数	406	3206	1353	67	342	523	23	54	0
総数	146	1688	272						
青森	19	116	10						
秋田	49	608	64						
山形	10	87	6						
新潟	11	214	21						
富山	11	71	24						
石川	46	592	145						
総数	260	1518	1080	67	342	523	23	54	0
福井	40	512	71						
京都	15	116	23						
兵庫	123	679	799						
鳥取	81	210	186	3	17	4	23	54	0
島根	1	1	0	42	285	439			
山口				22	40	80			
総数				10	19	12	229	2943	20
福岡				2					
佐賀				6	10	2			
長崎							183	2533	18
熊本				2	9	9	46	410	2
鹿児島									
総数	19	256	31	32	659	52	662	9749	127
和歌山				32	659	52			
大阪							86	1346	38
兵庫							69	1178	13
岡山							130	1592	4
広島							79	1307	5
山口							169	2447	37
徳島	19	256	31				13	213	21
香川							64	746	2
愛媛							36	748	4
福岡									
大分							16	172	0

II－6 漁業別府
STATISTICS BY TYPE

大海区 Regions	府県 Prefecture	漁業 Type of Fisheries / 項目 Item	曳網 Drag net						旋		
			小型機船底曳網 Small trawler			その他の曳廻網 Other drag nets			いわし揚繰巾着網		
			縦曳 Small engine-trawler			着業統数	航海数	漁獲量	いわし片手揚繰巾着網 One-boat sardine purse seine		
			着業統数 Number of fishing units operated	航海数 Number of trips	漁獲量 Catch	Number of fishing units operated	Number of trips	Catch	着業統数 Number of fishing units operated	航海数 Number of trips	漁獲量 Catch
	1月以降の累積 Cumulative Total since Jan.,		35824	414691	9017	14216	150439	1438	1504	22766	28604
	漁業別千分率 ‰				17			2			77
	全国総数 Grand Total		7193	94078	1693	2479	36234	288	310	5117	7529
北海道 Hokkaido	総	数 Total	110	1298	167	486	5762	179			
	東北区 North-east region	総数 Sub Total	92	1132	164	238	3608	157			
		宗谷 Soya									
		網走 Abashiri	48	462	136	37	213	19			
		根室 Nemuro	44	670	27	201	3395	137			
	南区 South-region	総数 Sub Total	18	166	3	248	2154	21			
		釧路 Kushiro	3	15	1						
		十勝 Tokachi				16	80	1			
		日高 Hidaka				103	1109	15			
		胆振 Iburi				23	125	0			
		渡島 Oshima	15	151	2	106	840	4			
	西区 West-region	総数 Sub Total									
		留萌 Rumoe									
		石狩 Ishikari									
		後志 Shiribeshi									
		檜山 Hiyama									
太平洋 Pacific Ocean	総	数 Total	1308	16431	360	1076	20287	68	40	669	215
	北区 North-region	総数 Sub Total	358	4515	131	304	9275	39	1	12	4
		青森 Aomori	184	3233	86	213	6562	28			
		岩手 Iwate	5	17	1	21	164	1			
		宮城 Miyagi	65	490	22	4	22	1	1	12	4
		福島 Fukushima	85	658	17	37	486	7			
		茨城 Ibaragi	19	117	4	29	41	0			
	中区 Middle-region	総数 Sub Total	723	8920	213	581	8623	20			
		千葉 Chiba	51	487	9	222	3613	15			
		東京 Tōkyō	8	169	4						
		神奈川 Kanagawa	18	135	0	5	40	0			
		静岡 Shizuoka	13	122	4	348	4899	3			
		愛知 Aichi	219	3017	136						
		三重 Mie	414	4990	58	6	71	1			
	南区 South-region	総数 Sub Total	227	2996	15	191	2369	8	39	657	211
		和歌山 Wakayama	68	1018	0	26	324	0			
		徳島 Tokushima									
		高知 Kōchi	82	1020	10	3	18	0	8	155	54
		愛媛 Ehime	7	94	0				31	502	156
		大分 Ōita	63	765	2	67	941	2			
		宮崎 Miyazaki	7	99	0	95	1106	5			
日本海 Japan Sea	総	数 Total	605	7932	283	142	1566	6	20	296	772
	北区 North-region	総数 Sub Total	310	4134	98	31	437	2			
		青森 Aomori									
		秋田 Akita	14	107	4						
		山形 Yamagata	46	403	6						
		新潟 Niigata	190	2624	45	31	437	2			
		富山 Toyama	45	801	14						
		石川 Ishikawa	15	199	27						
	西区 West-region	総数 Sub Total	295	3798	185	111	1129	3	20	296	772
		福井 Fukui	82	755	90						
		京都 Kyōto	15	109	14						
		兵庫 Hyogo	4	75	14						
		鳥取 Tottori	8	90	0	78	659	1	20	296	772
		島根 Shimane	34	312	16	11	102	0			
		山口 Yamaguchi	152	2457	49	22	366	2			
東支那海区 East china region	総	数 Total	393	3636	25	250	2432	14	250	4152	6541
		福岡 Fukuoka	260	2130	12	29	375	2	1	1	1
		佐賀 Saga	44	477	1	52	299	0			
		長崎 Nagasaki	39	499	1	59	531	0	206	3514	5502
		熊本 Kumamoto				103	1026	10	38	566	843
		鹿児島 Kagoshima	50	532	10	27	201	0	5	69	193
瀬戸内海区 Seto Inland Sea region	総	数 Total	4777	64779	856	525	6187	19			
		和歌山 Wakayama	225	4174	68	27	327	2			
		大阪 Ōsaka	209	2666	40	42	606	1			
		兵庫 Hyōgo	998	11294	312	115	1356	4			
		岡山 Okayama	491	6358	36	11	84	0			
		広島 Hiroshima	500	8434	51	77	1142	2			
		山口 Yamaguchi	380	7521	117	10	160	0			
		徳島 Tokushima	204	2348	32	10	78	0			
		香川 Kagawa	875	12463	116	70	829	3			
		愛媛 Ehime	583	6808	50	81	867	2			
		福岡 Fukuoka	69	595	1	53	483	0			
		大分 Ōita	243	2116	28	29	255	0			

県別統計 (5月)－(続)

OF FISHERY AND PREFECTURE (May)－(continued)

漁獲量単位：千貫
Unit of catch: 1,000kan(=3.75metric tons)

網 Surrounding net									漁業 Type of Fisheries / 府県 Prefecture
Sardine purse seine			あじ・さば巾着網 Horse mackerel and mackerel purse seine			いわし縫切網 Sardine semi-surrounding net			
いわし双手曳縫巾着網 Two-boat serdine purse seine									
着業統数 Number of fishing units operated	航海数 Number of trips	漁獲量 Catch	着業統数 Number of fishing units operated	航海数 Number of trips	漁獲量 Catch	着業統数 Number of fishing units operated	航海数 Number of trips	漁獲量 Catch	
2094	21868	19352	740	10602	8580	486	4866	1485	1月以降の累積
		33			27			8	漁業別千分率
340	4215	3280	272	2615	2699	109	1524	859	全国総数
									県数
									総数 宗谷網根室
									総数 釧十日胆渡 路勝高振島
									総数 留石後檜 萠狩志山
266	3304	2371	94	487	561	47	752	240	総数
72	396	401	82	395	467				総数 青岩宮福茨 森手城島城
			10	91	59				
			3	39	25				
72	396	401	69	265	381				
156	2384	1778	12	92	94				総数 千東神静愛三 葉京川岡知重 奈
98	1456	1447							
9	174	33							
49	754	297							
			1	5	2				
			11	87	91				
38	524	191				47	752	240	総数 和徳高愛大 歌山島知媛分 宮崎
4	67	27							
19	362	127							
15	95	35				47	752	240	
22	296	652	132	1731	1402				総数
			46	865	670				総数 青秋山新富石 森田形潟山川
			1	2	16				
			45	863	653				
22	296	652	86	866	731				総数 福京兵鳥島山 井都庫取根口
			20	222	45				
			15	261	96				
13	217	559	19	39	75				
9	79	93	13	111	130				
			19	233	384				
43	513	221	40	300	618	62	772	618	総数
1	3	1	2	12	1				福佐長熊鹿 岡賀崎本児島
10	59	38							
26	362	144	38	288	616	28	430	316	
6	89	36				20	254	253	
						14	88	47	
9	102	35	6	97	117				総数
2	40	2	5	90	109				和大兵岡広山徳香愛福大 歌山阪庫山島口島川媛岡分
2	22	6							
			1	7	7				
5	40	26							

II－6 漁業別府
STATISTICS BY TYPE

大海区 Regions / 府県 Prefecture	漁業 Type of Fisheries / 項目 Item	旋網 Surrounding net						敷網		
		アメリカ式巾着網 American type purse seine			その他の旋網 Other surrounding nets			きんま棒受網 Mackerel-pike stick-held dip net		
		着業統数 Number of fishing units operated	航海数 Number of trips	漁獲量 Catch	着業統数 Number of fishing units operated	航海数 Number of trips	漁獲量 Catch	着業統数 Number of fishing units operated	航海数 Number of trips	漁獲量 Catch
1月以降の累積 Cumulative Total since Jan.,			2	0	2309	22772	1519	96	620	114
漁業別千分率 ‰				0			5			0
全国総数 Grand Total			2	0	788	8840	556	3	3	7
北海道 Hokkaido	総数 Total									
東北区 North-east region	総数 Sub Total									
	宗谷 Soya									
	網走 Abashiri									
	根室 Nemuro									
南区 South-region	総数 Sub Total									
	釧路 Kushiro									
	十勝 Tokachi									
	日高 Hidaka									
	胆振 Iburi									
	渡島 Oshima									
西区 West-region	総数 Sub Total									
	留萌 Rumoe									
	石狩 Ishikari									
	後志 Shiribeshi									
	桧山 Hiyama									
太平洋 Pacific Ocean	総数 Total		2	0	301	3490	208	3	3	7
北区 North-region	総数 Sub Total		2	0	31	133	27			
	青森 Aomori				4	64	0			
	岩手 Iwate				6	23	4			
	宮城 Miyagi		2	0	3	3				
	福島 Fukushima									
	茨城 Ibaragi				18	43	21			
中区 Middle-region	総数 Sub Total				214	2602	158	3	3	7
	千葉 Chiba				59	746	46			
	東京 Tōkyō				21	100	5			
	神奈川 Kanagawa				15	139	1			
	静岡 Shizuoka				72	1185	86	3	3	7
	愛知 Aichi				37	351	12			
	三重 Mie				10	61	5			
南区 South-region	総数 Sub Total				56	755	23			
	和歌山 Wakayama				1	1	0			
	徳島 Tokushima				30	505	9			
	高知 Kōchi				4	21	0			
	愛媛 Ehime									
	大分 Ōita									
	宮崎 Miyazaki				21	226	12			
日本海 Japan Sea	総数 Total				297	2574	111			
北区 North-region	総数 Sub Total				76	872	63			
	青森 Aomori				36	343	51			
	秋田 Akita				16	50	6			
	山形 Yamagata									
	新潟 Niigata									
	富山 Toyama				1	4	0			
	石川 Ishikawa				23	475	5			
西区 West-region	総数 Sub Total				221	1702	47			
	福井 Fukui				12	133	1			
	京都 Kyoto				13	64	1			
	兵庫 Hyogo				3	9	10			
	鳥取 Tottori				141	1216	26			
	島根 Shimane				39	204	4			
	山口 Yamaguchi				13	76	3			
東支那海区 East-china-region	総数 Total				61	473	44			
	福岡 Fukuoka				20	208	1			
	佐賀 Saga				2	28	0			
	長崎 Nagasaki				23	104	41			
	熊本 Kumamoto				1	2	0			
	鹿児島 Kagoshima				15	131	0			
瀬戸内海区 Seto Inland Sea region	総数 Total				129	2303	192			
	和歌山 Wakayama				3	36	0			
	大阪 Ōsaka									
	兵庫 Hyogo				23	158	5			
	岡山 Okayama				4	66	1			
	広島 Hiroshima				16	334	19			
	山口 Yamaguchi				12	190	6			
	徳島 Tokushima									
	香川 Kagawa				35	772	93			
	愛媛 Ehime				36	750	64			
	福岡 Fukuoka									
	大分 Oita									

県別統計 (5月)－(続)

OF FISHERY AND PREFECTURE (May)－(continued)

漁獲量単位：千貫
Unit of catch: 1,000kan(=3.75metric tons)

網 Lift net			刺網 Gill net						漁業 Type of Fisheries / 府県 Prefecture
その他の敷網 Other lift nets			いわし流刺網 Sardine drift gill net			その他の刺網 Other gill nets			
着業統数 Number of fishing units operated	航海数 Number of trips	漁獲量 Catch	着業統数 Number of fishing units operated	航海数 Number of trips	漁獲量 Catch	着業統数 Number of fishing units operated	航海数 Number of trips	漁獲量 Catch	
9427	117975	21838	8970	93452	15498	66098	766098	38544	1月以降の累積
		96			44			38	漁業別千分率
3199	38365	9400	2503	26965	4306	17396	193807	3743	全国総数
841	10483	6093				6767	68682	3030	総数
294	4189	2244				3675	42917	1293	総数
294	4189	2244				2068	22776	554	宗谷
						742	13304	169	網走
						865	6837	569	根室
211	2850	1886				1973	21418	583	総数
						557	3943	367	釧路
						88	1358	30	十勝
						534	5298	100	日高
211	2850	1886				666	9314	70	胆振
						128	1505	13	渡島
336	3444	1963				1119	4347	1153	総数
123	1287	1378				960	2690	1025	留萌
						54	486	79	石狩
65	501	146				102	1195	47	後志
148	1656	438				3	16	0	檜山
763	8800	1631	94	448	45	4089	44659	174	総数
275	3372	1087	74	328	45	483	7245	17	総数
						302	5627	6	青森
75	516	82	3	12	0	13	99	0	岩手
197	2856	1004	3	5	0	134	1302	8	宮城
			14	30	8	24	191	2	福島
			54	278	36	10	26	0	茨城
74	900	29	6	37	0	3076	33010	139	総数
35	480	8				734	7365	26	千葉
4	93	0				162	1372	13	東京
			6	37	0	317	4357	9	神奈川
4	41	1				422	3431	17	静岡
						502	7580	40	愛知
31	286	18				939	8905	31	三重
434	4528	514	14	86	0	530	4404	17	総数
181	1877	256				100	597	4	和歌山
50	695	20				130	1420	2	徳島
62	931	61				130	799	4	高知
128	902	161	14	86	0	33	409	1	愛媛
						72	682	1	大分
13	123	15				65	497	3	宮崎
102	742	444	2401	26477	4258	1798	14616	220	総数
5	29	16	1915	24013	4166	652	6116	48	総数
			104	704	58				青森
			236	2588	317	52	264	1	秋田
			198	2246	201	25	164	2	山形
			662	8856	1047	271	2605	14	新潟
1	2	0				37	633	6	富山
4	27	16	715	9619	2541	267	2450	23	石川
97	713	427	486	2464	92	1146	8500	172	総数
2	2	0	228	1031	41	322	1715	38	福井
6	46	58	6	28	1	74	433	3	都京
6	32	16	12	40	1	6	30	0	府兵
			146	703	39	241	1426	18	大阪
82	622	342	92	662	9	161	2238	73	兵庫
1	11	10				342	2658	37	鳥取
733	8481	545	8	40	2	2267	26806	125	総数
167	1638	4				299	3243	19	島根
178	1328	90	8	40	2	315	4777	18	岡山
26	275	2				481	5224	20	広島
362	5240	448				857	11117	24	山口
						315	2455	41	徳島
740	9859	685				2475	39034	193	総数
17	130	12				83	531	0	香川
9	100	0				59	1017	3	愛媛
316	3623	369				194	2185	7	高知
206	2543	66				427	6704	40	福岡
13	290	12				318	6214	28	佐賀
3	35	0				250	4599	20	長崎
25	450	31				45	431	1	熊本
143	2553	192				496	8886	45	大分
12	135	0				370	5936	29	宮崎
						26	335	1	鹿児島
						205	2196	14	沖縄

II－6 漁業別府
STATISTICS BY TYPE

大海区 Regions / 府県 Prefecture	漁業 Type of Fisheries / 項目 Item	釣 遠洋かつを一本釣 Pelagic skipjack Pole and line (20屯以上) 着業統数 Number of fishing units operated	航海数 Number of trips	漁獲量 Catch	釣 近海かつを一本釣 Coastal skipjack Pole and line (20屯未満) 着業統数 Number of fishing units operated	航海数 Number of trips	漁獲量 Catch	あじ・さば一本釣 Horse mackerel and mackerel angling 着業統数 Number of fishing units operated	航海数 Number of trips	漁獲量 Catch
1月以降の累積 Cumulative Total since Jan.,		886	2738	6684	4266	34303	2346	20517	177698	9290
漁業別千分率 ‰				46			9			47
全国総数 Grand Total		396	1703	4511	646	5921	934	4809	46969	4606
北海道 Hokkaido	総数 Total									
東北区 North-east region	総数 Sub Total									
	宗谷 Soya									
	網走 Abashiri									
	根室 Nemuro									
南区 South-region	総数 Sub Total									
	釧路 Kushiro									
	十勝 Tokachi									
	日高 Hidaka									
	胆振 Iburi									
	渡島 Oshima									
西区 West-region	総数 Sub Total									
	留萌 Rumoe									
	石狩 Ishikari									
	後志 Shiribeshi									
	檜山 Hiyama									
太平洋 Pacific Ocean	総数 Total	315	1420	3617	646	5921	934	2284	24029	4039
北区 North-region	総数 Sub Total	91	22	74				43	235	4
	青森 Aomori									
	岩手 Iwate	3								
	宮城 Miyagi	69	7	33						
	福島 Fukushima	14	8	25						
	茨城 Ibaragi	5	7	15				43	235	4
中区 Middle-region	総数 Sub Total	167	1204	3326	86	353	87	1398	16505	4007
	千葉 Chiba	1	28	89	14	28	0	960	12845	2649
	東京 Tōkyō	5	7	26	24	104	1	4	235	50
	神奈川 Kanagawa	7	147	525	3	27	16	264	2210	490
	静岡 Shizuoka	110	945	2552	33	107	32	116	991	813
	愛知 Aichi	1	2	4						
	三重 Mie	43	75	126	14	87	36	54	224	3
南区 South-region	総数 Sub Total	57	194	215	556	5568	847	843	7289	28
	和歌山 Wakayama	9	22	13	26	127	29	80	516	1
	徳島 Tokushima	18	109	33	23	125	33	31	436	3
	高知 Kōchi	3			361	4286	551	221	1743	8
	愛媛 Ehime				40	672	138	19	125	0
	大分 Ōita							176	1950	3
	宮崎 Miyazaki	27	63	168	86	358	94	316	2518	10
日本海 Japan Sea	総数 Total							1754	14033	196
北区 North-region	総数 Sub Total							101	825	5
	青森 Aomori									
	秋田 Akita									
	山形 Yamagata									
	新潟 Niigata							23	385	1
	富山 Toyama							3	27	0
	石川 Ishikawa							75	413	4
西区 West-region	総数 Sub Total							1653	13208	190
	福井 Fukui							12	26	0
	京都 Kyōto							217	1696	10
	兵庫 Hyōgo									
	鳥取 Tottori							331	2153	19
	島根 Shimane							578	3246	37
	山口 Yamaguchi							515	6087	122
東支那海区 East-china-region	総数 Total	81	283	894				587	7001	360
	福岡 Fukuoka							35	216	65
	佐賀 Saga									
	長崎 Nagasaki							306	5751	45
	熊本 Kumamoto							62	428	3
	鹿児島 Kagoshima	81	283	894				184	606	246
瀬戸内海区 Seto Inland Sea-region	総数 Total							184	1906	9
	和歌山 Wakayama							65	617	3
	大阪 Ōsaka									
	兵庫 Hyōgo									
	岡山 Okayama									
	広島 Hiroshima							5	99	0
	山口 Yamaguchi							23	203	0
	徳島 Tokushima							75	890	6
	香川 Kagawa									
	愛媛 Ehime							16	97	0
	福岡 Fukuoka									
	大分 Ōita									

県別統計 (5月)－(続)

OF FISHERY AND PREFECTURE (May)－(continued)

漁獲量単位：千貫
Unit of catch: 1,000kan(=3.75metric tons)

延縄 Angling and long line									漁業 Type of Fisheries / 府県 Prefecture
いか一本釣 Squid angling			その他の釣 Other anglings			遠洋まぐろ延縄 (20t以上) Pelagic tuna long line			
着業統数 Number of fishing units operated	航海数 Number of trips	漁獲量 Catch	着業統数 Number of fishing units operated	航海数 Number of trips	漁獲量 Catch	着業統数 Number of fishing units operated	航海数 Number of trips	漁獲量 Catch	
38185	376825	2205	135960	1394105	4845	3014	4537	16341	1月以降の累積
		3			10			28	漁業別千分率
7753	84800	315	28318	322179	983	506	726	2773	全国総数
			1556	18038	82				総数
			340	3514	21				総数
			320	3480	15				宗谷網走
			20	34	6				根室
			322	4180	17				総数
									釧路
									十勝
									日高
			322	4180	17				胆振
									渡島
			894	10344	44				総数
			269	3056	18				檜山
			8	50	0				爾志
			204	3440	9				留萌
			413	3798	16				石狩
									後志
1179	11205	63	9554	87459	366	390	610	2495	総数
			1285	7270	17	143	243	736	総数
			274	2402	4				青森
			65	487	1	30	26	104	岩手
			93	920	4	60	114	382	宮城
			138	752	1	7			福島
			715	2709	5	46	103	249	茨城
1068	10313	59	4688	42227	207	110	318	1723	総数
263	1511	3	1740	13956	90	29	136	38	千葉
			53	480	3	14	53	553	東京
400	5286	36	814	8842	33	56	66	984	神奈川
348	3157	18	834	6789	49	11	57	130	静岡
			358	4076	12		6	17	愛知
57	359	0	889	8084	19				三重
111	892	4	3581	37962	140	137	49	34	総数
48	473	3	1026	13356	56	22	35	28	和歌山
13	175	0	145	2326	5				徳島
32	151	0	649	4430	36	113	12	5	高知
			593	7048	16				愛媛
18	93	0	725	6731	10				大分
			443	4071	15	2	2	0	宮崎
2131	14868	69	4197	37259	200				総数
170	637	12	699	6021	15				総数
			58	679	2				青森
			24	480	2				秋田
6	24	0	132	1039	1				山形
141	502	11	303	2443	4				新潟
4	16	0	58	477	1				富山
19	95	1	124	903	3				石川
1961	14231	56	3498	31238	185				総数
45	272	0	323	2308	16				福井
10	24	0	391	1985	12				京都
			881	12195	91				大阪
106	425	0	292	1556	3				兵庫
748	5098	16	1041	8955	43				鳥取
1052	8412	38	570	4239	18				島根
3848	49304	161	6661	79330	155	116	93	197	総数
446	4263	17	606	6351	19	1	1	6	福岡
276	3414	12	222	2648	15				佐賀
2607	35931	125	3213	42120	82				長崎
407	5009	3	1783	22360	20				熊本
110	687	1	837	5851	18	115	92	191	鹿児島
595	9423	21	6350	100093	178		23	81	総数
55	588	0	445	7561	14				和歌山
8	162	0	50	689	2		23	81	大阪
			1026	14655	29				兵庫
			486	5399	11				岡山
238	4827	11	1034	20086	33				広島
			683	11261	19				山口
			347	4733	7				徳島
			592	7000	13				香川
287	3792	7	1445	26034	42				愛媛
			25	479	0				福岡
7	54	0	217	2196	3				大分

II－6 漁業別府
STATISTICS BY TYPE

大海区 / 府県 / 項目 / 漁業 Regions / Prefecture / Item / Type of Fisheries	釣・延縄 Angling and long line						定		
	近海まぐろ延縄 Coastal tuna long line			その他の延縄 Other long lines			台網・落網 Trap pocket or the like		
	着業統数 Number of fishing units operated	航海数 Number of trips	漁獲量 Catch	着業統数 Number of fishing units operated	航海数 Number of trips	漁獲量 Catch	着業統数 Number of fishing units operated	航海数 Number of trips	漁獲量 Catch
1月以降の累積 Cumulative Total since Jan.,	645	4442	463	64858	695255	17898	8409	160708	56844
漁業別千分率 ‰			1			27			68
全国総数 Grand Total	129	526	141	13799	161518	2723	2928	55597	6691
北海道 Hokkaido 総数 Total				1873	20711	1097	866	13391	1406
東北区 North-east region 総数 Sub Total				320	5314	704	307	4076	473
宗谷 Soya				61	694	148	127	1295	347
網走 Abashiri				47	258	33	74	922	8
根室 Nemuro				212	4362	522	106	1859	117
南区 South-region 総数 Sub Total				617	6641	122	315	5519	347
釧路 Kushiro				105	687	46	2	280	1
十勝 Tokachi				14	66	5			
日高 Hidaka				113	450	31	56	1026	93
胆振 Iburi				2	19	1	74	1143	60
渡島 Oshima				383	5419	34	183	3070	191
西区 West-region 総数 Sub Total				936	8756	271	244	3796	585
留萌 Rumoe				192	1113	25	77	1171	323
石狩 Ishikari							45	329	119
後志 Shiribeshi				560	5925	164	17	487	101
檜山 Hiyama				184	1718	80	105	1809	39
太平洋 Pacific Ocean 総数 Total	120	498	115	3940	43319	456	1113	23622	2739
北区 North-region 総数 Sub Total	22	65	52	1250	11189	321	724	15233	1129
青森 Aomori				207	1714	174	388	8102	208
岩手 Iwate	9	14	21	460	4340	99	171	3583	296
宮城 Miyagi	13	51	31	276	2369	30	159	3426	398
福島 Fukushima				208	2116	14	2	34	70
茨城 Ibaragi				99	650	3	4	88	155
中区 Middle-region 総数 Sub Total	18	75	2	1827	22725	93	201	4834	942
千葉 Chiba				509	7119	35	22	604	157
東京 Tokyo	1	1	0	172	2922	7			
神奈川 Kanagawa	1	1	0	270	3668	11	49	1426	265
静岡 Shizuoka	1	1	0	147	878	3	38	742	207
愛知 Aichi				247	3158	13			
三重 Mie	15	72	2	482	4780	21	92	2062	312
南区 South-region 総数 Sub Total	80	358	60	863	9405	41	188	3555	666
和歌山 Wakayama	13	20	9	106	1278	5	17	374	108
徳島 Tokushima				79	1260	4	30	530	75
高知 Kōchi	67	338	51	265	2212	13	65	1270	401
愛媛 Ehime				105	1253	5	10	223	15
大分 Ōita				134	1833	6	13	297	13
宮崎 Miyazaki				174	1569	8	53	861	53
日本海 Japan Sea 総数 Total				2880	27403	836	824	15705	2146
北区 North-region 総数 Sub Total				1108	12031	607	449	8274	1186
青森 Aomori				186	1609	221	159	1885	78
秋田 Akita				38	277	5	8	192	34
山形 Yamagata				82	752	3	26	305	4
新潟 Niigata				446	4854	258	85	1968	102
富山 Toyama				159	2585	90	109	2652	537
石川 Ishikawa				197	1954	26	62	1272	428
西区 West-region 総数 Sub Total				1772	15372	229	375	7431	959
福井 Fukui				393	3482	152	169	2527	186
京都 Kyōto				275	2710	9	93	2183	360
兵庫 Hyogo				20	154	0	8	177	73
鳥取 Tottori				155	836	6			
島根 Shimane				468	3772	25	40	925	197
山口 Yamaguchi				461	4418	35	65	1619	141
東支那海区 East-china-region 総数 Total	9	23	13	2599	31971	212	110	2504	365
福岡 Fukuoka				272	3308	18	3	73	5
佐賀 Saga				145	1310	10	4	84	10
長崎 Nagasaki				1284	17421	141	50	1109	143
熊本 Kumamoto				516	6847	20			
鹿児島 Kagoshima	9	23	13	382	3085	21	53	1238	205
瀬戸内海区 Seto Inland Sea-region 総数 Total		5	11	2507	36114	119	15	375	35
和歌山 Wakayama				39	375	3	9	219	31
大阪 Ōsaka		5	11	121	3396	11	4	100	0
兵庫 Hyogo				316	3760	19			
岡山 Okayama				294	4766	8			
広島 Hiroshima				603	10911	28			
山口 Yamaguchi				183	3152	12	1	31	2
徳島 Tokushima				125	1249	6			
香川 Kagawa				339	5169	15	1	25	0
愛媛 Ehime				329	4642	10			
福岡 Fukuoka				11	134	0			
大分 Ōita				147	560	2			

県別統計（5月）－（続）

OF FISHERY AND PREFECTURE (May) – (continued)

漁獲量単位：千貫
Unit of catch: 1,000kan (=3.75metric tons)

漁業 Type of Fisheries / 府県 Prefecture	地曳・船曳網 Beach seine and boat seine			Fixed net			定置網		
	地曳網 Beach seine			その他の定置網 Other fixed nets			桝網 Pond net with some cube shaped bags		
	着業統数 Number of fishing units operated	航海数 Number of trips	漁獲量 Catch	着業統数 Number of fishing units operated	航海数 Number of trips	漁獲量 Catch	着業統数 Number of fishing units operated	航海数 Number of trips	漁獲量 Catch
1月以降の累積	4136	79470	8117	3711	172861	12214			
漁業別千分率	18			22					4
全国総数	1791	27091	2655	2235	62316	3847	455	72051	3201
総数	43	1002	74	1787	24959	1589			
総数	7	306	15	785	12526	914			
宗谷網				723	10216	752			
根室	7	306	15	46	1408	111			
				15	900	51			
総数	6	466	43	35	3088	126			
釧路									
十勝									
日高	0	25	7	0	47	3			
胆振	1	342	18	11	1560	52			
渡島	4	99	18	22	1481	71			
総数	30	230	16	966	9345	549			
檜山				39	995	137			
後志				2	135	16			
檜山				892	7668	362			
	30	230	16	31	547	34			
総数	861	13114	1297	233	17210	934	74	7516	378
総数	106	1061	130	111	5455	286			
青森	13	571	34	18	2133	122			
岩手				0	12	5			
宮城	3	147	21	56	3093	150			
福島	0	2	2	34	217	9			
茨城	90	341	73						
総数	871	8103	686	31	10480	570	42	6174	288
千葉	176	1108	128	0	73	11	5	30	1
東京				14	578	47	3	1068	64
神奈川	59	2191	93	0	735	52	1	366	20
静岡	203	3554	305	7	7258	313	3	78	4
愛知	91	619	104	1	356	28	20	3821	158
三重	39	631	56	5	1460	119	8	811	41
総数	183	3950	481	91	1275	78	31	1342	90
和歌山	44	400	48	5	101	4	3	145	6
徳島				85	1173	73			
高知	75	2584	332						
愛媛	48	733	64						
大分	2	154	18	0	1	1			
宮崎	10	79	19						
総数	344	4972	561	73	9499	564	35	4598	198
総数	136	2341	248	71	9371	546	0	144	6
青森	1	26	8	2	100	4			
秋田	7	202	16	45	2954	156			
山形									
新潟	72	728	74	4	328	40			
富山	20	524	53						
石川	35	861	97	19	5989	346			
総数	207	2631	313	1	128	18	34	4454	192
福井	13	207	28	1	91	15	1	448	22
京都	40	1252	87	0	27	2	0	153	9
兵庫	20	73	13				1	50	2
鳥取	26	480	86	0	10	1			
島根	102	571	93				10	2040	84
山口	5	48	6				20	1763	78
総数	400	4959	491	101	9466	661	79	8531	422
岡山	26	660	61	30	3038	206	6	880	53
広島	24	269	20	30	2567	179	9	369	14
長崎	168	1159	100	14	1203	121	53	4480	199
熊本	57	1377	101	22	2455	133	9	2438	134
鹿児島	122	1494	209	3	203	22	1	364	22
総数	140	3044	232	39	1182	99	266	51406	2203
和歌山	48	578	36				4	110	5
大阪	22	317	32				4	1128	49
兵庫	6	169	10				21	3697	163
山口							33	10029	396
島根	26	457	25	1	192	14	33	12016	574
広島	0	15	1	1	206	21	19	6534	224
徳島	1	58	15				10	896	60
香川	8	501	38	0	1	1	52	7379	342
愛媛	25	603	68	36	752	54	20	2626	113
福岡				0	31	9	55	3664	128
大分	0	146	9				10	3327	149

II－6 漁業別府
STATISTICS BY TYPE

大海区 Regions	府県 Prefecture	漁業種類 Type of Fisheries / 項目 Item	地曳・船曳網 Beach seine and boat seine 船曳網 Boat seine 着業統数 Number of fishing units operated	航海数 Number of trips	漁獲量 Catch	採貝・採藻業 Shell fish and sea weed collecting 採貝 Shellfish collecting 着業統数 Number of fishing units operated	航海数 Number of trips	漁獲量 Catch	採藻 Sea weed collecting 着業統数 Number of fishing units operated	航海数 Number of trips	漁獲量 Catch
		1月以降の累積 Cumulative Total since Jan.,	23709	285046	11548	104032	778456	14250	188610	829108	14780
		漁業別千分率 ‰			48			30			67
		全国総数 Grand Total	6975	96686	4761	15707	144788	2974	69840	317789	6598
北海道 Hokkaido		総数 Total	852	11350	893	677	5549	22	13435	60186	1141
	東北区 North-east region	総数 Sub Total	39	477	10	111	1998	13	1427	14629	91
		宗谷 Soya							1427	14629	91
		網走 Abashiri	14	137	1						
		根室 Nemuro	25	340	9	111	1998	13			
	南区 South-region	総数 Sub Total	407	4100	246	369	1883	8	8130	23888	483
		釧路 Kushiro	29	199	46						
		十勝 Tokachi	27	226	40				725	1450	37
		日高 Hidaka	10	24	0				2510	6828	65
		胆振 Iburi	5	50	0				514	2914	70
		渡島 Oshima	336	3601	159	369	1883	8	4373	12696	310
	西区 West-region	総数 Sub Total	406	6773	636	197	1668	1	3878	21669	566
		留萌 Rumoe							273	1555	65
		石狩 Ishikari									
		後志 Shiribeshi	273	5101	500	172	1595	1	1311	7340	111
		檜山 Hiyama	133	1672	136	25	73	0	2294	12774	390
太平洋 Pacific Ocean		総数 Total	2298	30918	2172	11109	95280	1906	39905	145223	3016
	北区 North-region	総数 Sub Total	1112	14197	246	834	3222	16	26342	59582	1769
		青森 Aomori	38	339	7	101	546	3	11203	23397	219
		岩手 Iwate	322	3684	53	62	80	0	6298	11441	759
		宮城 Miyagi	413	5152	69	499	1624	5	7768	18042	654
		福島 Fukushima	122	1207	18	15	32	0	240	3140	24
		茨城 Ibaragi	217	3815	97	157	940	7	833	3562	112
	中区 Middle-region	総数 Sub Total	709	11784	1693	9649	86737	1881	9854	67026	1143
		千葉 Chiba	16	117	0	5212	42891	979	3432	27359	261
		東京 Tokyo				627	9594	402	928	7558	309
		神奈川 Kanagawa	82	1293	11	136	2280	93	1458	13973	88
		静岡 Shizuoka	353	6080	872	83	1176	5	1143	8304	209
		愛知 Aichi	118	1621	464	1115	7346	276	334	2990	79
		三重 Mie	140	2673	345	2476	23450	124	2559	6842	193
	南区 South-region	総数 Sub Total	477	4937	232	626	5321	8	3709	18615	103
		和歌山 Wakayama	20	183	7	232	1892	1	2435	12062	52
		徳島 Tokushima				73	895	2	393	2065	4
		高知 Kochi	167	1542	40	182	1319	1	545	2615	4
		愛媛 Ehime	110	1278	69	45	487	0	190	1220	53
		大分 Oita	134	1517	26	60	536	1	102	617	8
		宮崎 Miyazaki	46	417	89	34	192	0	44	36	0
日本海 Japan Sea		総数 Total	497	5975	112	574	4993	26	7349	46176	1418
	北区 North-region	総数 Sub Total	390	4852	34	190	2010	15	2243	14572	278
		青森 Aomori				83	948	3	365	4213	71
		秋田 Akita							147	1287	15
		山形 Yamagata	90	674	17				556	2315	103
		新潟 Niigata	82	1085	5	27	80	0	561	2035	31
		富山 Toyama	125	2091	6				176	540	3
		石川 Ishikawa	93	1002	4	80	982	12	436	4182	52
	西区 West-region	総数 Sub Total	107	1123	78	384	2983	10	5106	31604	1139
		福井 Fukui	5	21	0	39	271	0	463	2866	75
		京都 Kyoto	9	107	0	47	560	2	427	4175	55
		兵庫 Hyogo							186	1498	28
		鳥取 Tottori	3	13	0	114	1034	2	453	2615	15
		島根 Shimane	41	421	27	176	1008	4	3219	17339	934
		山口 Yamaguchi	49	561	49	8	110	0	358	3111	29
東支那海区 East-china-region		総数 Total	1127	13928	614	2668	31661	904	7502	50336	892
		福岡 Fukuoka	125	1482	43	935	11686	744	313	3196	66
		佐賀 Saga	136	1880	209	121	702	2	33	187	3
		長崎 Nagasaki	333	4417	267	218	2210	5	6654	43608	811
		熊本 Kumamoto	284	3155	23	1364	16843	151	194	2852	7
		鹿児島 Kagoshima	249	2994	50	30	220	0	308	493	3
瀬戸内海区 Seto Inland Sea-region		総数 Total	2201	34715	968	679	7305	115	1649	15868	129
		和歌山 Wakayama	60	1086	50	17	170	0	123	1689	12
		大阪 Osaka	78	1728	33	29	584	16			
		兵庫 Hyogo	292	2480	198	153	2326	28	210	2572	31
		岡山 Okayama	35	663	6	162	1902	25	1	22	0
		広島 Hiroshima	266	5146	169	23	475	1	6	123	0
		山口 Yamaguchi	704	13271	230	91	541	24	24	380	2
		徳島 Tokushima	76	1072	218	40	380	1	201	2375	26
		香川 Kagawa	40	600	3	47	242	11	11	130	0
		愛媛 Ehime	182	2747	28	28	269	3	797	3447	54
		福岡 Fukuoka	8	120	0						
		大分 Oita	460	5782	25	89	416	1	276	5130	1

県別統計 (5月)－(続)

OF FISHERY AND PREFECTURE (May)－(concluded)

漁獲量単位：千貫
Unit of catch: 1,000kan(=3.75metric tons)

その他の海面漁業 Other types						漁業種類別 Type of Fisheries / 府県 Prefecture
突棒 Dart			その他の漁業 Others			
着業統数 Number of fishing units operated	航海数 Number of trips	漁獲量 Catch	着業統数 Number of fishing units operated	航海数 Number of trips	漁獲量 Catch	
1012	4769	212	78025	742859	6594	1月以降の累積
		0			24	漁業別千分率
106	251	13	19047	196749	2424	全国総数
			1099	12655	397	総数
			276	3593	349	総数
			161	1789	37	宗谷
			115	1804	312	網走
						根室
			510	7018	38	総数
						釧路
						十勝
			111	1112	3	日高
			399	5906	35	胆振
						渡島
			313	2044	9	総数
						檜山
			51	182	0	留萌
			244	1812	7	石狩
			18	50	1	後志
						桧山
106	251	13	6772	59558	718	総数
56	134	8	3394	17597	536	総数
			82	1341	8	青森
51	122	7	1426	8009	125	岩手
4	11	0	1782	7708	399	宮城
1	1	0	54	234	1	福島
			50	305	1	茨城
39	109	4	2827	36288	169	総数
38	108	4	580	7433	24	千葉
			166	2648	6	東京
1	1	0	573	7380	9	神奈川
			252	3360	29	静岡
			568	8470	74	愛知
			688	6997	25	三重
11	8	1	551	5673	12	総数
1	1	0	3	32	0	和歌山
			2	24	0	徳島
			142	1546	1	高知
3			212	2292	6	愛媛
7	7	1	152	1505	2	大分
			40	274	1	宮崎
			3787	26425	666	総数
			622	5413	14	総数
			136	1438	2	福岡
			147	1377	3	佐賀
			139	730	2	長崎
			26	368	2	熊本
			174	1500	3	大分
			3165	21012	652	総数
			320	2460	4	福井
			168	720	1	京都
			16	82	0	兵庫
			263	1670	4	鳥取
			252	1615	98	島根
			2146	14465	542	山口
			2262	23212	252	総数
			399	5292	16	福岡
			243	2836	6	佐賀
			509	5830	12	長崎
			933	7449	213	熊本
			178	1805	3	鹿児島
			5127	74899	389	総数
			65	1246	3	和歌山
			226	3868	9	大阪
			759	9347	71	兵庫
			241	3207	16	岡山
			666	10470	24	広島
			949	17916	70	山口
			46	729	1	徳島
			445	5598	28	香川
			708	9550	43	愛媛
			540	7310	97	福岡
			482	5658	22	大分

II－7 漁業別府県

STATISTICS BY TYPE

大海区 Regions	府県 Prefecture	漁業項目 Type of Fisheries / Item	府県別千分率 ‰	総数 Grand Total 漁獲量 Catch	曳 汽船トロール Otter trawler west of 130°E 着業統数 Number of fishing units operated	曳 汽船トロール Otter trawler west of 130°E 航海数 Number of trips	曳 汽船トロール Otter trawler west of 130°E 漁獲量 Catch	曳 以西機船底曳網 Large trawler, west of 130°E 着業統数 Number of fishing units operated	曳 以西機船底曳網 Large trawler, west of 130°E 航海数 Number of trips	曳 以西機船底曳網 Large trawler, west of 130°E 漁獲量 Catch
		1月以降の累積 Cumulative Total since Jan.,		503070	221	308	5696	2145	3010	36296
		漁業別千分率 ‰	1000 ‰				4			46
		全国総数 Grand Total	1000 ‰	62127	29	28	354	307	350	3802
北海道 Hokkaido		総数 Total	269	22105						
	東北区 North-east region	総数 Sub Total	122	10097						
		宗谷 Soya	32	2642						
		網走 Abashiri	64	5320						
		根室 Nemuro	25	2134						
	南区 South-region	総数 Sub Total	66	5485						
		釧路 Kushiro	25	2079						
		十勝 Tokachi	1	105						
		日高 Hidaka	8	666						
		胆振 Iburi	10	856						
		渡島 Oshima	21	1778						
	西区 West-region	総数 Sub Total	79	6522						
		留萌 Rumoe	19	1610						
		石狩 Ishikari	4	366						
		後志 Shiribeshi	43	3577						
		檜山 Hiyama	11	947						
太平洋 Pacific Ocean		総数 Total	411	33768						
	北区 North-region	総数 Sub Total	134	11046						
		青森 Aomori	26	2164						
		岩手 Iwate	36	2995						
		宮城 Miyagi	46	3827						
		福島 Fukushima	10	861						
		茨城 Ibaragi	14	1197						
	中区 Middle-region	総数 Sub Total	218	17909						
		千葉 Chiba	61	5026						
		東京 Tokyo	17	1441						
		神奈川 Kanagawa	39	3279						
		静岡 Shizuoka	71	5834						
		愛知 Aichi	9	804						
		三重 Mie	18	1521						
	南区 South-region	総数 Sub Total	58	4812						
		和歌山 Wakayama	10	855						
		徳島 Tokushima	4	342						
		高知 Kochi	13	1073						
		愛媛 Ehime	23	1918						
		大分 Oita	2	234						
		宮崎 Miyazaki	4	366						
日本海 Japan Sea		総数 Total	142	11684	11	11	135	92	116	1279
	北区 North-region	総数 Sub Total	36	3004						
		青森 Aomori	2	188						
		秋田 Akita	2	236						
		山形 Yamagata	1	113						
		新潟 Niigata	16	1347						
		富山 Toyama	8	685						
		石川 Ishikawa	5	431						
	西区 West-region	総数 Sub Total	105	8679	11	11	135	92	116	1279
		福井 Fukui	7	584						
		京都 Kyoto	7	630						
		兵庫 Hyogo	5	429						
		鳥取 Tottori	25	2111						
		島根 Shimane	26	2215						
		山口 Yamaguchi	32	2708	11	11	135	92	116	1279
東支那海区 East-china-region		総数 Total	131	10835	18	17	220	215	232	2522
		福岡 Fukuoka	22	1873	18	17	220	64	71	997
		佐賀 Saga	4	369				4	4	8
		長崎 Nagasaki	78	6433				147	157	1516
		熊本 Kumamoto	8	708						
		鹿児島 Kagoshima	17	1450						
瀬戸内海区 Seto Inland Sea region		総数 Total	45	3733						
		和歌山 Wakayama	5	327						
		大阪 Osaka	2	180						
		兵庫 Hyogo	11	926						
		岡山 Okayama	2	201						
		広島 Hiroshima	4	384						
		山口 Yamaguchi	5	453						
		徳島 Tokushima	3	328						
		香川 Kagawa	4	371						
		愛媛 Ehime	3	328						
		福岡 Fukuoka	1	104						
		大分 Oita	1	130						

県別統計（6月）

OF FISHERY AND PREFECTURE (Jun.)

漁獲量単位：千貫
Unit of catch: 1 000kan (=3.75metric tons)

漁業種類 Type of Fisheries / 府県 Prefecture	網 Drag net								
	中型機船底曳網（15㌧以上）Medium trawler, east of 130°E (15 and over)						小型機船底曳網（15㌧未満）Small trawler (less than 15)		
	一艘曳 One-boat medium trawler, east of 130°E			二艘曳 Two-boat medium trawler, east of 130°E			横曳 Small Sail-trawler		
	着業統数 Number of fishing units operated	航海数 Number of trips	漁獲量 Catch	着業統数 Number of fishing units operated	航海数 Number of trips	漁獲量 Catch	着業統数 Number of fishing units operated	航海数 Number of trips	漁獲量 Catch
1月以降の累積	9259	81262	66627	1009	8706	4513	13911	198337	1880
漁業別千分率			105			1			3
全国総数	870	6769	6647	63	742	130	2936	42945	325
総数	252	2597	6752						
青森 総数	176	1993	5667						
宗谷	73	765	1183						
根室	103	1228	4483						
釧路	36	200	316						
十勝	1	12	13						
日高									
振島	28	179	275						
渡島	9	9	27						
総数	38	404	768						
留萌	13	134	131						
石狩									
後志	25	270	636						
檜山									
総数	487	3112	1712	16	74	57	1951	30708	212
総数	391	2272	1521	8	29	24			
青森	75	269	447						
岩手	39	559	157						
宮城	155	904	660	8	29	24			
福島	94	352	165						
茨城	28	188	90						
総数	96	840	190	7	39	29	1951	30708	211
千葉	65	706	101				916	13662	37
東京							166	2754	79
神奈川							276	5803	22
静岡	30	126	88	7	39	29	593	8489	71
愛知	1	8	0						
三重									
総数				1	6	3			
和歌山									
徳島									
高知				1	6	3			
愛媛									
大分									
宮崎									
総数	125	906	164	14	14	21			
福岡	65	846	89						
佐賀	20	189	17						
長崎	32	471	53						
熊本	8	123	9						
鹿児島	2	52	5						
	3	13	3						
総数	60	60	74	14	14	21			
福井									
都府									
京兵庫	60	60	74						
鳥取									
島根				14	14	21			
口山									
総数							237	2771	30
岡福									
賀佐									
崎長									
本熊							187	2127	27
島鹿児							50	644	2
総数	6	152	18	33	654	51	748	9466	81
山和歌				33	654	51			
阪大							85	1293	19
庫兵							116	1300	5
山岡							130	1576	10
島広							97	1547	7
口山							161	1902	18
島徳							16	94	9
川香							56	743	2
媛愛							37	552	4
岡福							43	328	3
分大	6	152	18				7	131	0

II－7 漁業別府
STATISTICS BY TYPE

大海区 Regions / 府県 Prefecture / 項目 Item / 漁業 Type of Fisheries	曳廻網 Drag net						旋
	小型機船底曳網 Small trawler			その他の曳廻網 Other drag nets			いわし揚繰巾着網
	縦曳 Small engine-trawler						いわし片手揚繰巾着網 One-boat sardine purse seine
	着業統数 Number of fishing units operated	航海数 Number of trips	漁獲量 Catch	着業統数 Number of fishing units operated	航海数 Number of trips	漁獲量 Catch	着業統数 Number of fishing units operated	航海数 Number of trips	漁獲量 Catch
1月以降の累積 Cumulative Total since Jan.,	44234	532780	11020	17111	183911	1826	1753	26129	35815
漁業別千分率 ‰			24			4			63
全国総数 Grand Total	8410	118089	2002	2695	33472	388	249	3363	5211
北海道 Hokkaido 総数 Total	123	1118	180	300	2906	144			
東北区 North-region 総数 Sub Total	103	939	177	236	2102	139			
宗谷 Soya	19	154	47	8	68	1			
網走 Abashiri	84	785	130	45	317	9			
根室 Nemuro				183	1717	128			
南区 South-region 総数 Sub Total	20	179	2	58	762	4			
釧路 Kushiro									
十勝 Tokachi									
日高 Hidaka				16	196	1			
胆振 Iburi									
渡島 Oshima	20	179	2	42	566	2			
西区 West-region 総数 Sub Total				6	42	0			
檜山 Hiyama				4	28	0			
留萌 Rumoe				2	14	0			
石狩 Ishikari									
後志 Shiribeshi									
太平洋 Pacific Ocean 総数 Total	1394	19386	425	1310	16039	193	40	671	598
北区 North-region 総数 Sub Total	320	4138	122	593	7756	170			
青森 Aomori	154	2322	67	473	6979	158			
岩手 Iwate	6	55	1	2	15	0			
宮城 Miyagi	79	682	28	2	12	0			
福島 Fukushima	69	990	23	39	348	3			
茨城 Ibaragi	12	89	1	77	402	7			
中区 Middle-region 総数 Sub Total	929	13216	279	554	6834	14			
千葉 Chiba	70	716	13	228	2902	9			
東京 Tokyo	8	184	9						
神奈川 Kanagawa	27	405	1	11	145	0			
静岡 Shizuoka	5	48	0	309	3702	2			
愛知 Aichi	307	4420	185						
三重 Mie	512	7443	69	6	85	1			
南区 South-region 総数 Sub Total	145	2032	22	163	1449	9	40	671	598
和歌山 Wakayama	27	281	0	9	59	0			
徳島 Tokushima									
高知 Kōchi	93	1411	21				8	139	53
愛媛 Ehime	7	107	0				32	532	544
大分 Ōita	6	102	0	63	489	0			
宮崎 Miyazaki	12	131	0	91	901	8			
日本海 Japan Sea 総数 Total	316	4862	68	321	2676	8	24	454	1092
北区 North-region 総数 Sub Total	198	2837	56	238	1934	5			
青森 Aomori									
秋田 Akita	19	232	10	6	47	0			
山形 Yamagata	1	3	0	2	10	0			
新潟 Niigata	140	2075	38						
富山 Toyama	38	527	7						
石川 Ishikawa				230	1877	5			
西区 West-region 総数 Sub Total	118	2045	12	83	742	2	24	454	1092
福井 Fukui				7	58	0			
京都 Kyoto									
兵庫 Hyogo									
鳥取 Tottori	8	80	0	69	644	2	22	436	1064
島根 Shimane							2	18	28
山口 Yamaguchi	110	1965	12	7	40	0			
東支那海区 East-china-region 総数 Total	828	11412	82	345	3205	24	185	2238	3520
福岡 Fukuoka	223	3211	24	26	373	2	1	4	6
佐賀 Saga	99	1131	4	7	67	0	4	12	14
長崎 Nagasaki	413	6315	44	80	668	1	164	2195	3465
熊本 Kumamoto	13	91	0	205	1737	19	16	27	34
鹿児島 Kagoshima	80	664	9	27	360	1			
瀬戸内海区 Seto Inland Sea-region 総数 Total	5749	81291	1245	619	8646	18			
和歌山 Wakayama	238	3476	65	20	285	1			
大阪 Ōsaka	265	4044	52	44	700	2			
兵庫 Hyogo	1352	18419	416	123	1923	3			
岡山 Okayama	523	6521	52	12	158	0			
広島 Hiroshima	516	8481	69	120	1832	3			
山口 Yamaguchi	442	7844	142	6	90	0			
徳島 Tokushima	242	3229	106	13	206	0			
香川 Kagawa	954	12985	125	86	621	1			
愛媛 Ehime	711	9559	111	124	1463	1			
福岡 Fukuoka	135	1712	13	34	293	0			
大分 Ōita	373	5021	65	67	1075	2			

県別統計 (6月)－(続)

OF FISHERY AND PREFECTURE (Jun.)－(continued)

漁獲量単位：千貫
Unit of catch: 1,000kan(=3.75metric tons)

網 Surrounding net									漁業 Type of Fisheries / 府県 Prefecture
Sardine purse seine			あじ・さば巾着網 Horse mackerel and mackerel purse seine			いわし縫切網 Sardine semi-surrounding net			
いわし双手曳巾着網 Two-boat serdine purse seine									
着業統数 Number of fishing units operated	航海数 Number of trips	漁獲量 Catch	着業統数 Number of fishing units operated	航海数 Number of trips	漁獲量 Catch	着業統数 Number of fishing units operated	航海数 Number of trips	漁獲量 Catch	
2475	26549	23239	858	12075	10411	516	6140	2317	1月以降の累積
		47			22			10	漁業別千分率
381	4681	3886	118	1473	1831	132	1274	631	全国総数
			46	514	1241				総数
									総数 宗谷
									総数 網走
									総数 根室
									総数 釧路
									総数 十勝
									総数 日高
									総数 振興
			46	514	1241				総数 函館
									総数 檜山
			46	514	1241				総数 留萌
									総数 狩志
									総数 石後
									総数 檜山
278	3388	2456	26	383	198	49	794	495	総数
56	469	399	16	282	141				総数 青森
			1	1	0				総数 岩手
			3	56	1				総数 宮城
									総数 秋田
			12	225	140				総数 山形
56	469	399							総数 福島
151	2044	1620	10	101	56				総数 茨城
101	1444	1349							総数 千葉
									総数 東京
9	180	87							総数 神奈川
41	420	183							総数 静岡
									総数 愛知
			10	101	56				総数 三重
71	875	436				49	794	495	総数
									総数 和歌山
3	42	18							総数 徳島
19	303	269				49	794	495	総数 高知
49	530	148							総数 愛媛
									総数 大分
									総数 宮崎
41	667	1140	15	138	61	1	4	1	総数
			4	50	5				総数
									総数 青森
									総数 秋田
									総数 山形
			1	2	0				総数 新潟
									総数 富山
			3	48	5				総数 石川
41	667	1140	11	88	55	1	4	1	総数
			3	16	6				総数 福井
			2	11	0				総数 都府
			3	33	39				総数 京都
14	282	706	2	5	5				総数 兵庫
26	372	412	1	23	2	1	4	1	総数 鳥取
1	13	21							総数 島根
									総数 岡山
39	340	217	26	340	295	82	476	334	総数
1	10	2							総数 広島
20	146	164	1	6	3	1	1	0	総数 山口
			25	334	291				総数 福岡
17	169	48				46	192	107	総数 佐賀
1	15	2				22	194	200	総数 長崎
						11	89	26	総数 熊本
									総数 鹿児島
23	286	71	5	98	35				総数
3	55	1	4	78	30				総数 和歌山
2	3	0	1	20	4				総数 大阪
									総数 兵庫
									総数 岡山
									総数 広島
3	23	3							総数 山口
10	151	39							総数 徳島
5	54	27							総数 香川
									総数 愛媛
									総数 福岡
									総数 大分

II－7 漁業別府
STATISTICS BY TYPE

大海区 Regions	府県 Prefecture	漁業種類 Type of Fisheries / 項目 Item	旋網 Surrounding net: アメリカ式巾着網 American type purse seine 着業統数 Number of fishing units operated	旋網: アメリカ式巾着網 航海数 Number of trips	旋網: アメリカ式巾着網 漁獲量 Catch	旋網: その他の旋網 Other surrounding nets 着業統数 Number of fishing units operated	旋網: その他の旋網 航海数 Number of trips	旋網: その他の旋網 漁獲量 Catch	敷網 Mackerel-pike stick-held dip net 着業統数 Number of fishing units operated	敷網 航海数 Number of trips	敷網 漁獲量 Catch
1月以降の累積 Cumulative Total since Jan.,			10	34		3107	32577	2830	180	1218	127
漁業別千分率 ‰				0				15			0
全国総数 Grand Total			8	33		798	9805	1310	84	598	13
北海道 Hokkaido	総数 Total					12	227	52	84	598	13
北区 North-region	総数 Sub Total										
	宗谷 Soya										
	網走 Abashiri										
	根室 Nemuro										
南区 South-region	総数 Sub Total										
	釧路 Kushiro										
	十勝 Tokachi										
	日高 Hidaka										
	胆振 Iburi										
	渡島 Oshima										
西区 West-region	総数 Sub Total					12	227	52	84	598	13
	檜前 Rumoe					12	227	52			
	石狩 Ishikari								9	42	1
	後志 Shiribeshi								75	556	11
	檜山 Hiyama										
太平洋 Pacific Ocean	総数 Total		8	33		271	2219	927			
北区 North-region	総数 Sub Total		8	33		127	570	805			
	青森 Aomori					7	24	6			
	岩手 Iwate					9	64	83			
	宮城 Miyagi		8	33		32	217	266			
	福島 Fukushima					63	125	335			
	茨城 Ibaragi					16	140	112			
中区 Middle-region	総数 Sub Total					115	1354	117			
	千葉 Chiba					25	218	6			
	東京 Tōkyo					13	129	22			
	神奈川 Kanagawa					17	256	10			
	静岡 Shizuoka					25	252	34			
	愛知 Aichi					25	426	35			
	三重 Mie					10	73	7			
南区 South-region	総数 Sub Total					29	295	4			
	和歌山 Wakayama										
	徳島 Tokushima					3	60	0			
	高知 Kōchi					9	146	2			
	愛媛 Ehime										
	大分 Ōita										
	宮崎 Miyazaki					17	89	1			
日本海 Japan Sea	総数 Total					343	5464	196			
北区 North-region	総数 Sub Total					24	386	5			
	青森 Aomori										
	秋田 Akita										
	山形 Yamagata										
	新潟 Niigata										
	富山 Toyama										
	石川 Ishikawa					24	386	5			
西区 West-region	総数 Sub Total					319	5078	191			
	福井 Fukui					7	72	0			
	京都 Kyōto					13	245	9			
	兵庫 Hyogo					10	127	24			
	鳥取 Tottori					154	3166	104			
	島根 Shimane					100	1132	36			
	山口 Yamaguchi					35	336	13			
東支那海区 East-china-region	総数 Total					56	441	75			
	福岡 Fukuoka					17	160	4			
	佐賀 Saga					3	12	0			
	長崎 Nagasaki					32	218	70			
	熊本 Kumamoto										
	鹿児島 Kagoshima					4	31	0			
瀬戸内海区 Seto Inland Sea region	総数 Total					116	1454	59			
	和歌山 Wakayama										
	大阪 Osaka										
	兵庫 Hyogo					35	450	18			
	岡山 Okayama					3	39	0			
	広島 Hiroshima					18	229	10			
	山口 Yamaguchi					17	219	6			
	徳島 Tokushima										
	香川 Kagawa					34	360	14			
	愛媛 Ehime					8	147	8			
	福岡 Fukuoka										
	大分 Ōita					1	10	0			

県別統計 (6月)－(続)

OF FISHERY AND PREFECTURE (Jun.) – (continued)

漁獲量単位：千貫
Unit of catch: 1,000kan (=3.75metric tons)

網 Lift net			刺網 Gill net						漁業 Type of Fisheries / 府県 Prefecture
その他の敷網 Other lift nets			いわし流刺網 Sardine drift gill net			その他の刺網 Other gill nets			
着業統数 Number of fishing units operated	航海数 Number of trips	漁獲量 Catch	着業統数 Number of fishing units operated	航海数 Number of trips	漁獲量 Catch	着業統数 Number of fishing units operated	航海数 Number of trips	漁獲量 Catch	
11526	141687	25125	9930	98776	15825	78865	908767	42508	1月以降の累積
		40			3			48	漁業別千分率
2099	23712	3287	960	5324	326	12767	142669	3964	全国総数
322	2908	585	16	128	1	2954	25818	2953	総数
195	1658	357				731	7799	1346	総数
195	1658	357				79	541	55	宗谷
						77	1530	136	網走
						575	5728	1155	根室
15	132	53	16	128	1	1633	14481	1432	総数
						1011	7144	1288	釧路
						103	1008	52	十勝
						438	3757	74	日高
15	132	53	16	128	1	270	2511	15	胆振
						11	61	1	渡島
112	1118	174				390	3538	174	総数
						138	890	26	留萌
						13	41	0	石狩
88	897	162				229	2550	147	後志
24	221	11				10	57	0	檜山
554	6032	1191	161	1534	102	2213	25436	255	総数
40	570	167	136	1304	97	517	5343	134	総数
			102	1173	88	155	2053	57	青森
14	60	3	1	2	0	48	340	33	岩手
26	510	164	12	88	2	234	2382	36	宮城
			13	31	2	61	408	6	福島
			8	10	4	19	160	0	茨城
71	787	35	7	66	2	1551	18863	110	総数
24	255	4	7	66	2	459	5622	18	千葉
9	80	3				37	220	7	東京
						88	945	2	神奈川
3	69	1				123	636	4	静岡
2	16	0				459	7001	47	愛知
33	367	26				385	4439	29	三重
443	4675	988	18	164	2	145	1230	11	総数
202	2114	507				40	502	6	和歌山
17	238	64				3	7	0	徳島
57	676	55				38	111	0	高知
146	1471	337	18	164	2	28	291	1	愛媛
6	67	17				14	157	0	大分
15	109	6				22	162	1	宮崎
166	1734	1021	783	3662	223	3426	36058	423	総数
5	30	2	783	3662	223	1960	20255	164	総数
			62	343	22				青森
			129	404	45	51	459	21	秋田
			120	369	28	161	1473	4	山形
			390	2389	122	832	8319	59	新潟
						48	763	4	富山
5	30	2	82	157	4	868	9241	74	石川
161	1704	1019				1466	15803	259	総数
7	101	99				420	3811	26	福井
12	123	52				226	2548	18	都京
1	3	0				41	334	6	府兵庫
120	1277	791				111	902	46	鳥取
21	200	78				288	2885	61	島根
						380	5323	99	山口
659	7805	275				2103	24580	202	総数
2	8	1				315	3769	42	福岡
207	1834	5				259	3121	9	佐賀
154	880	31				466	6196	63	長崎
9	69	0				889	10374	31	熊本
287	5014	236				174	1120	55	鹿児島
398	5233	213				2071	30777	128	総数
29	349	18				8	160	0	和歌山
4	60	0				60	947	4	大阪
20	229	48				152	1849	5	兵庫
153	1936	16				410	6054	27	岡山
6	156	2				316	5665	20	広島
5	47	0				225	3558	12	山口
44	609	58							徳島
110	1442	58				409	5701	20	香川
25	403	9				323	4755	26	愛媛
						29	262	2	福岡
						139	1806	7	大分

II－7 漁業別府

STATISTICS BY TYPE

大海区 Regions	府県 Prefecture	漁業項目 Type of Fisheries / Item	釣 遠洋かつを一本釣 (20屯以上) Pelagic skipjack Pole and line 着業統数 Number of fishing units operated	航海数 Number of trips	漁獲量 Catch	釣 近海かつを一本釣 (20屯未満) Coastal skipjack Pole and line 着業統数 Number of fishing units operated	航海数 Number of trips	漁獲量 Catch	あじ・さば一本釣 Horse mackerel and mackerel angling 着業統数 Number of fishing units operated	航海数 Number of trips	漁獲量 Catch
1月以降の累積 Cumulative Total since Jan.,			1294	4527	14356	4772	38092	3100	26657	242011	12659
漁業別千分率 ‰					93			9			41
全国総数 Grand Total			408	1789	7672	506	3789	754	6140	64113	3369
北海道 Hokkaido	総数 Total										
東北区 North-east region	総数 Sub Total										
	宗谷 Soya										
	網走 Abashiri										
	根室 Nemuro										
南区 South-region	総数 Sub Total										
	釧路 Kushiro										
	十勝 Tokachi										
	日高 Hidaka										
	胆振 Iburi										
	渡島 Oshima										
西区 West-region	総数 Sub Total										
	留萌 Rumoe										
	石狩 Ishikari										
	後志 Shiribeshi										
	檜山 Hiyama										
太平洋 Pacific Ocean	総数 Total		340	1531	7087	506	3789	754	2740	30611	2309
北区 North-region	総数 Sub Total		158	113	744				35	112	2
	青森 Aomori										
	岩手 Iwate		5	2	13						
	宮城 Miyagi		70	41	363						
	福島 Fukushima		15	18	65						
	茨城 Ibaraki		48	52	301				35	112	2
中区 Middle-region	総数 Sub Total		175	1237	6175	49	253	68	1668	18662	2242
	千葉 Chiba		1	11	33				1169	15510	1614
	東京 Tōkyō		6	36	305	16	64	1	1	12	2
	神奈川 Kanagawa		5	240	1555	10	18	10	181	1075	160
	静岡 Shizuoka		123	898	4245	7	100	21	162	1143	461
	愛知 Aichi										
	三重 Mie		40	52	34	16	71	35	155	942	3
南区 South-region	総数 Sub Total		27	181	167	457	3536	685	1037	11817	64
	和歌山 Wakayama		9	21	16	31	200	37	239	3335	35
	徳島 Tokushima		15	107	26	18	112	20	36	653	2
	高知 Kōchi		3			326	2426	428	265	1783	12
	愛媛 Ehime					28	522	113	45	317	0
	大分 Ōita								114	1023	2
	宮崎 Miyazaki			53	124	54	276	84	336	4706	11
日本海 Japan Sea	総数 Total								2598	25940	564
北区 North-region	総数 Sub Total								231	2049	35
	青森 Aomori										
	秋田 Akita										
	山形 Yamagata										
	新潟 Niigata								39	805	6
	富山 Toyama								10	154	0
	石川 Ishikawa								182	1090	27
西区 West-region	総数 Sub Total								2367	23891	548
	福井 Fukui								583	7333	233
	京都 Kyōto								227	1304	23
	兵庫 Hyogo										
	鳥取 Tottori								281	2573	49
	島根 Shimane								542	4515	55
	山口 Yamaguchi								734	8166	186
東支那海区 East-china-region	総数 Total		68	258	584				606	5078	461
	福岡 Fukuoka								88	915	134
	佐賀 Saga								15	60	6
	長崎 Nagasaki								304	2790	139
	熊本 Kumamoto								85	853	12
	鹿児島 Kagoshima		68	258	584				114	460	168
瀬戸内海区 Seto Inland Sea-region	総数 Total								196	2484	13
	和歌山 Wakayama								54	638	6
	大阪 Ōsaka										
	兵庫 Hyōgo										
	岡山 Okayama										
	広島 Hiroshima								19	211	0
	山口 Yamaguchi								44	734	0
	徳島 Tokushima								55	660	4
	香川 Kagawa								5	15	0
	愛媛 Ehime								19	226	0
	福岡 Fukuoka										
	大分 Ōita										

県別統計 (6月)－(続)

OF FISHERY AND PREFECTURE (Jun.)－(continued)

漁獲量単位：千貫
Unit of catch : 1,000kan(=3.75metric tons

延縄 Angling and long line									漁業 Type of Fisheries / 府県 Prefecture
いか一本釣 Squid angling			その他の釣 Other anglings			遠洋まぐろ延縄 (20㌧以上) Pelagic tuna long line			
着業統数 Number of fishing units operated	航海数 Number of trips	漁獲量 Catch	着業統数 Number of fishing units operated	航海数 Number of trips	漁獲量 Catch	着業統数 Number of fishing units operated	航海数 Number of trips	漁獲量 Catch	
51864	533972	4601	164201	1726852	6013	3309	4937	17875	1月以降の累積
		29			14			18	漁業別千分率
13679	157147	2396	28241	332747	1167	295	400	1534	全国総数
757	5014	204	543	4949	54	1	1	1	総数
			25	238	11				総数 宗谷
			25	238	11				網走 根室
399	2939	50	100	855	31	1	1	1	総数 釧路
						1	1	1	十勝
399	2939	50	100	855	31				日高 渡島
358	2075	153	418	3856	11				総数
			65	155	2				檜山
			4	20	0				留萌
93	618	71	158	1974	4				石狩
265	1457	82	191	1707	5				後志
2544	24188	790	10114	99272	321	205	313	1371	総数
478	4525	536	1732	11602	30	96	110	521	総数
337	3802	513	176	2047	7	7	10	69	青森
139	709	23	124	745	1	32	27	112	岩手
2	14	0	154	1896	3	47	70	317	宮城
			253	1573	4	8	1	0	福島
			1025	5341	13	2	2	2	茨城
1722	16269	235	4856	51278	187	73	189	832	総数
509	2124	24	1547	14604	68	26	124	60	千葉
59	282	2	73	1050	5	14	21	250	東京
360	4556	68	779	10459	29	16	25	438	神奈川
488	6081	104	509	3792	16	11	16	75	静岡
			553	6650	19		3	7	愛知
306	3226	35	1395	14723	48	6			三重
344	3394	17	3526	36392	104	36	14	16	総数
196	1693	10	631	7376	26	12	13	15	和歌山
12	179	0	134	2090	8				徳島
46	144	0	937	7429	24	23			高知
50	855	5	501	5819	12				愛媛
40	523	1	792	8485	15				大分
			531	5193	17	1	1	0	宮崎
6433	71906	1126	3650	38172	415				総数
1740	20724	834	1353	13349	187				総数
22	44	3	72	546	19				青森
5	13	0	27	365	1				秋田
264	2926	26	151	1341	6				山形
899	9642	522	699	6539	147				新潟
405	7262	271	169	2306	3				富山
145	837	8	235	2252	8				石川
4693	51182	292	2297	24823	228				総数
338	2960	13	128	977	2				福井
305	1149	6	315	1360	8				都
			1045	14826	174				京
932	10161	28	85	637	1				兵庫
1302	16763	84	390	3713	28				鳥取
1816	20149	159	334	3310	13				島根
3562	51187	265	6211	68095	133	89	71	126	総数
533	7214	38	511	5776	19				福岡
237	2584	12	230	2458	16				佐賀
2323	38167	201	2616	29694	53				長崎
200	1461	2	1962	22545	26				熊本
269	1761	11	892	7622	17	89	71	126	鹿児島
383	4852	10	7723	122259	241		15	34	総数
7	81	0	439	7970	13				和歌山
			104	1674	4		15	34	大阪
			1837	32037	81				兵庫
3	14	0	481	5662	11				岡山
163	2882	6	1161	20635	40				広島
			772	11976	18				山口
			371	5087	8				徳島
			844	11396	23				香川
208	1861	3	1515	23646	37				愛媛
			20	482	0				福岡
2	14	0	179	1694	2				大分

II－7 漁業別府

STATISTICS BY TYPE

大海区 / 府県 / 項目 Regions / Prefecture / Item ＼ 漁業 Type of Fisheries	釣・延縄 Angling and long line						定		
	近海まぐろ延縄 Coastal tuna long line			その他の延縄 Other long lines			台網・落網 Trap pocket or the like		
	着業統数 Number of fishing units operated	航海数 Number of trips	漁獲量 Catch	着業統数 Number of fishing units operated	航海数 Number of trips	漁獲量 Catch	着業統数 Number of fishing units operated	航海数 Number of trips	漁獲量 Catch
1月以降の累積 Cumulative Total since Jan.,	720	4927	529	78969	866652	20794	11180	224750	64083
漁業別千分率 ‰			0			35			88
全国総数 Grand Total	77	485	65	14111	171397	2896	2771	64042	7239
北海道 Hokkaido 総数 Total				2237	27182	1579	761	18498	1680
東北区 North-east-region 総数 Sub Total				527	7465	752	145	2260	127
宗谷 Soya				70	560	252			
網走 Abashiri				171	1105	340	35	626	14
根室 Nemuro				286	5800	160	110	1634	112
南区 South-region 総数 Sub Total				695	7878	450	501	14381	1267
釧路 Kushiro				180	1867	380	4	250	12
十勝 Tokachi				14	112	3	19	271	20
日高 Hidaka				90	432	24	68	2014	408
胆振 Iburi				1	6	0	164	7162	514
渡島 Oshima				410	5461	41	246	4684	311
西区 West-region 総数 Sub Total				1015	11839	375	115	1857	285
留萌 Rumoe				335	3169	69	12	343	199
石狩 Ishikari				2	25	0			
後志 Shiribeshi				327	3818	123	14	252	76
檜山 Hiyama				351	4807	181	89	1262	10
太平洋 Pacific Ocean 総数 Total	77	483	62	4152	45612	457	1228	27686	3780
北区 North-region 総数 Sub Total	18	47	43	1733	15869	276	829	19057	1396
青森 Aomori				282	2754	137	449	10031	320
岩手 Iwate	7	13	24	523	4656	80	177	4391	669
宮城 Miyagi	11	34	19	475	4895	38	197	4503	317
福島 Fukushima				247	2304	14	2	40	34
茨城 Ibaragi				206	1260	5	4	92	55
中区 Middle-region 総数 Sub Total	15	86	3	1574	21125	89	219	5297	1853
千葉 Chiba	4	10	0	506	6254	36	21	552	273
東京 Tokyo				179	3407	10			
神奈川 Kanagawa				260	4146	11	53	1428	644
静岡 Shizuoka	1	6	0	71	446	0	42	946	256
愛知 Aichi				224	3179	9			
三重 Mie	10	70	2	334	3691	20	103	2371	678
南区 South-region 総数 Sub Total	44	350	14	845	8618	90	180	3332	529
和歌山 Wakayama	24	238	11	65	486	3	20	378	137
徳島 Tokushima				85	1183	7	26	447	39
高知 Kochi	20	112	3	290	2519	52	61	1166	279
愛媛 Ehime				76	882	3	11	284	19
大分 Oita				139	1982	5	10	165	5
宮崎 Miyazaki				190	1566	17	52	892	48
日本海 Japan Sea 総数 Total				2860	35007	597	676	15613	1598
北区 North-region 総数 Sub Total				1351	14498	338	304	7147	725
青森 Aomori				66	598	4	47	1077	87
秋田 Akita				48	453	7	6	118	39
山形 Yamagata				122	1166	7	16	311	7
新潟 Niigata				600	6151	167	90	1913	162
富山 Toyama				146	2094	88	96	2575	284
石川 Ishikawa				369	4036	64	49	1153	144
西区 West-region 総数 Sub Total				1509	20509	259	372	8466	873
福井 Fukui				405	3580	109	176	3412	163
京都 Kyoto				193	1880	6	88	2245	372
兵庫 Hyogo				21	228	1	7	187	26
鳥取 Tottori				119	1149	12			
島根 Shimane				395	9601	101	37	841	156
山口 Yamaguchi				376	4071	26	64	1781	154
東支那海区 East-china-region 総数 Total				2190	23637	114	91	1870	141
福岡 Fukuoka				252	2632	9	6	129	9
佐賀 Saga				102	936	5	4	98	12
長崎 Nagasaki				1062	12869	62	32	545	26
熊本 Kumamoto				448	4502	13			
鹿児島 Kagoshima				326	2698	23	49	1098	92
瀬戸内海区 Seto Inland Sea-region 総数 Total		2	3	2672	39959	147	15	375	38
和歌山 Wakayama				36	575	6	8	227	33
大阪 Osaka		2	3	141	3103	8	4	80	0
兵庫 Hyogo				369	4660	28			
岡山 Okayama				320	3816	11			
広島 Hiroshima				656	11397	32			
山口 Yamaguchi				224	3585	10	1	30	3
徳島 Tokushima				122	1504	12			
香川 Kagawa				325	5228	17	2	38	1
愛媛 Ehime				315	4174	14			
福岡 Fukuoka				18	161	0			
大分 Oita				154	1756	4			

県別統計 (6月)－(続)

OF FISHERY AND PREFECTURE (Jun.) – (continued)

漁獲量単位：千貫
Unit of catch: 1,000kan (=3.75metric tons)

定置網 Fixed net						地曳・船曳網 Beach seine and boat seine			漁業種類 Type of Fisheries / 府県 Prefecture
枡網 Pond net with some cube shaped bags			その他の定置網 Other fixed nets			地曳網 Beach seine			
着業統数 Number of fishing units operated	航海数 Number of trips	漁獲量 Catch	着業統数 Number of fishing units operated	航海数 Number of trips	漁獲量 Catch	着業統数 Number of fishing units operated	航海数 Number of trips	漁獲量 Catch	
13549	257115	1409	16279	241263	6542	10964	108355	6710	1月以降の累積
		4			34			31	漁業別千分率
3182	66111	373	4065	68402	2830	2847	28885	2572	全国総数
			2001	31306	2262	553	8138	856	総数
			684	9049	515	223	1716	465	総数
			545	6888	391	14	210	5	宗谷網
			105	1759	106	41	323	3	走根室
			34	402	18	168	1183	457	根室
			501	7896	134	169	3022	226	総数
			7	350	14	100	2000	205	釧路
									十勝
			38	345	22	3	16	0	日高
						25	369	8	胆振
			456	7201	98	41	637	12	渡島
			816	14361	1611	161	3400	164	総数
			252	3762	683	144	3366	156	留萌
			119	2455	336				狩石
			410	7622	572				後志
			35	522	18	17	34	7	桧山
337	6666	65	942	19057	364	1006	9023	808	総数
			263	5581	101	125	1068	118	総数
			71	1553	8	36	595	46	青森
			9	135	0	3	13	0	岩手
			173	3708	52	7	70	0	宮城
			10	185	40	6	26	0	福島
						73	364	70	茨城
272	5714	45	615	12364	94	550	5803	579	総数
1	30	2	4	88	21	136	1621	319	千葉
74	1686	5	56	1080	32	1	1	1	東京
16	366	3	66	879	26	70	665	15	神奈川
5	74	7	321	8553	7	223	2274	121	静岡
133	2837	20	60	573	2	62	465	69	愛知
43	721	6	108	1191	3	58	777	53	三重
65	952	19	64	1112	168	331	2152	109	総数
3	29	1	4	75	10	49	290	19	和歌山
			60	1037	157				徳島
8	91	0				219	1071	42	高知
1	15	0				48	724	42	愛媛
1	25	0				5	33	1	大分
52	792	17				10	34	3	宮崎
290	7125	62	517	9197	69	758	6843	419	総数
6	160	0	479	8830	65	407	4023	81	総数
			22	616	2	11	38	1	青森
			104	1724	29	55	570	16	秋田
			3	22	0	17	195	3	山形
			43	652	13	158	1835	37	新潟
6	160	0				63	550	7	富山
			307	5816	19	103	835	15	石川
284	6965	61	38	367	3	351	2820	337	総数
24	433	2	23	293	3	40	267	6	福井
21	358	1				77	1134	56	京都
						10	45	11	兵庫
			15	74	0	120	725	67	鳥取
162	4295	13				100	587	180	島根
77	1879	44				4	62	14	山口
412	7620	39	560	8173	127	332	2428	399	総数
34	714	3	156	2557	42	29	313	11	福岡
10	232	1	153	2152	31	12	90	1	佐賀
189	3966	26	128	1529	33	85	713	127	長崎
154	2379	6	111	1833	18	84	639	207	熊本
25	329	1	12	102	1	122	673	50	鹿児島
2143	44700	206	45	669	6	198	2453	88	総数
3	53	0	1	30	2	26	327	24	和歌山
27	534	1				34	426	21	大阪
161	3794	18				33	457	12	兵庫
404	10176	33				1	2	0	岡山
520	9117	17	17	300	1	23	416	17	広島
240	5864	22	13	206	1				山口
59	586	2	5	75	1	20	138	2	徳島
360	6230	21				35	332	7	香川
97	1993	10	7	38	0	13	168	2	愛媛
128	3590	66							福岡
144	2761	10	2	20	0	13	187	0	大分

II－7 漁業別府
STATISTICS BY TYPE

大海区 Regions / 府県 Prefecture / 項目 Item / 漁業 Type of Fisheries	地曳・船曳網 Beach seine and boat seine			採貝・採藻業 Shell fish and sea weed collecting					
	船曳網 Boat seine			採貝 Shellfish collecting			採藻 Sea weed collecting		
	着業統数 Number of fishing units operated	航海数 Number of trips	漁獲量 Catch	着業統数 Number of fishing units operated	航海数 Number of trips	漁獲量 Catch	着業統数 Number of fishing units operated	航海数 Number of trips	漁獲量 Catch
1月以降の累積 Cumulative Total since Jan.,	30017	366053	14827	18466	906224	16403	236269	1043682	20233
漁業別千分率 ‰			39			26			66
全国総数 Grand Total	6308	81007	3278	14434	127768	2153	47659	214574	5453
北海道 Hokkaido 総数 Total	1037	13546	1593	1738	8513	31	16915	80069	1638
東北区 North-east-region 総数 Sub Total	52	769	119	118	821	10	2274	13975	231
宗谷 Soya	34	419	109				2262	13868	148
網走 Abashiri									
根室 Nemuro	18	350	9	118	821	10	12	107	83
南区 South-region 総数 Sub Total	544	6956	552	1091	4369	14	11321	44277	905
釧路 Kushiro	40	597	119				96	1920	44
十勝 Tokachi	19	333	22				725	725	7
日高 Hidaka							3228	13921	132
胆振 Iburi				20	196	0	591	5077	28
渡島 Oshima	485	6026	411	1071	4173	13	6681	22634	692
西区 West-region 総数 Sub Total	441	5821	921	529	3323	7	3320	21817	501
留萌 Rumoe	26	349	230	3	36	0	142	694	25
石狩 Ishikari							425	2805	49
後志 Shiribeshi	277	3397	457	187	1417	2	549	4706	61
檜山 Hiyama	138	2075	233	339	1870	4	2204	13412	365
太平洋 Pacific Ocean 総数 Total	1429	15214	629	10283	96641	1772	25647	102000	3388
北区 North-region 総数 Sub Total	577	6253	103	676	2607	14	16792	39886	2660
青森 Aomori	40	422	8	215	728	5	2021	6647	162
岩手 Iwate	126	1102	48	140	501	2	7180	15610	1474
宮城 Miyagi	165	2299	24	77	422	2	4990	11304	906
福島 Fukushima	68	678	6				213	1360	10
茨城 Ibaragi	178	1752	15	244	956	4	2388	4965	108
中区 Middle-region 総数 Sub Total	469	5122	398	8947	87968	1745	6327	42369	606
千葉 Chiba				4497	41534	859	2457	11322	144
東京 Tokyo				628	9121	489	902	8268	204
神奈川 Kanagawa	46	416	3	142	5588	117	788	11662	61
静岡 Shizuoka	213	2654	147	131	1046	5	1480	8085	130
愛知 Aichi	82	505	73	622	6047	116	116	672	15
三重 Mie	128	1547	174	2927	24632	157	584	2340	50
南区 South-region 総数 Sub Total	383	3839	127	660	6066	12	2528	19745	90
和歌山 Wakayama	10	95	2	164	1579	1	526	1577	7
徳島 Tokushima				84	1176	3	189	2024	10
高知 Kochi	122	1058	11	245	1928	2	1404	13657	60
愛媛 Ehime	83	940	53				50	345	2
大分 Oita	138	1536	22	136	1099	3	240	1464	4
宮崎 Miyazaki	30	210	37	31	284	0	119	678	5
日本海 Japan Sea 総数 Total	504	6329	118	862	7723	41	3315	20952	336
北区 North-region 総数 Sub Total	386	4947	16	539	5073	29	1997	14909	102
青森 Aomori				76	1227	3	405	3082	26
秋田 Akita	10	90	0				101	1665	8
山形 Yamagata	55	792	3	62	624	1	665	4693	11
新潟 Niigata	121	905	5	85	484	1	573	1810	32
富山 Toyama	129	2259	5				111	325	6
石川 Ishikawa	71	901	1	316	2738	22	142	1334	16
西区 West-region 総数 Sub Total	118	1382	102	323	2650	11	1318	6043	233
福井 Fukui	2	4	0	28	185	0	153	1079	4
京都 Kyoto	17	177	9	32	488	2	241	1000	12
兵庫 Hyogo				8	12	0	63	268	15
鳥取 Tottori	3	9	0	106	1002	2	384	1367	16
島根 Shimane	50	626	34	143	957	5	465	2184	184
山口 Yamaguchi	46	566	57	6	6	0	12	125	0
東支那海区 East-china-region 総数 Total	1094	11585	253	1145	9499	251	1365	5739	90
福岡 Fukuoka	138	1898	60	559	5079	213	65	883	10
佐賀 Saga	93	956	67	34	326	2			
長崎 Nagasaki	292	2549	77	231	1530	4	1166	4503	78
熊本 Kumamoto	306	3072	16	316	2530	30			
鹿児島 Kagoshima	265	3080	32	5	34	0	134	353	1
瀬戸内海区 Seto Inland Sea-region 総数 Total	2244	34363	683	406	5392	56	417	5814	29
和歌山 Wakayama	65	943	38	57	986	0	157	2901	6
大阪 Osaka	58	1146	10	33	745	10			
兵庫 Hyogo	285	3631	203	87	989	10	73	768	1
岡山 Okayama	3	69	3	114	1201	15			
広島 Hiroshima	278	5102	127	29	525	1			
山口 Yamaguchi	750	12884	160	51	548	12			
徳島 Tokushima	72	689	81	16	244	0	114	1342	14
香川 Kagawa	41	565	2	2	30	4			
愛媛 Ehime	197	2906	27	15	124	0	73	803	5
福岡 Fukuoka	37	376	0						
大分 Oita	456	6052	27						

県別統計 (6月)－(続)

OF FISHERY AND PREFECTURE (Jun.)－(concluded)

漁獲量単位：千貫
Unit of catch: 1,000kan(=3.75metric tons)

その他の海面漁業 Other types						漁業 Type of Fisheries / 府県 Prefecture
突棒 Dart			その他の漁業 Others			
着業統数 Number of fishing units operated	航海数 Number of trips	漁獲量 Catch	着業統数 Number of fishing units operated	航海数 Number of trips	漁獲量 Catch	
1206	5052	230	98871	944799	8599	1月以降の累積
		0			24	漁業別千分率
194	283	17	20846	201940	2005	全国総数
			2949	24943	276	総数
			1514	9652	175	総数
			1371	8477	90	宗谷
			143	1175	85	網走
						根室
			699	8821	38	総数
						釧路
			6	12	0	十勝
			207	2736	12	日高
			486	6073	25	胆振
						渡島
			736	6470	64	総数
			111	1200	33	檜山
						留萌
			371	3421	16	石狩
			254	1849	14	後志
						桧山
194	283	17	8348	69985	957	総数
81	180	15	5029	27109	860	総数
			86	1265	39	青森
73	114	9	2206	11430	252	岩手
5	63	6	2401	12161	556	宮城
3	3	0	217	1446	5	福島
			119	807	5	茨城
56	103	2	2688	35394	78	総数
41	68	1	556	6659	20	千葉
1	12	0	210	3978	6	東京
3	10	0	498	5841	8	神奈川
			270	4090	6	静岡
13	13	0	403	5547	12	愛知
55			751	9279	23	三重
			631	7462	19	総数
			11	71	1	和歌山
			2	20	0	徳島
			154	2499	2	高知
55			252	2584	9	愛媛
			177	1875	3	大分
			35	433	0	宮崎
			2933	23097	476	総数
			754	6621	33	総数
			122	1610	0	青森
			122	1126	1	秋田
			298	1406	23	山形
			29	448	1	新潟
			183	2031	5	富山
			2179	16476	443	総数
			318	3014	9	福井
			210	1092	2	京都
			18	166	0	兵庫
			76	408	0	鳥取
			142	1284	14	島根
			1415	10512	414	山口
			1846	19713	42	総数
			350	3628	12	福岡
			123	1375	2	佐賀
			524	6265	9	長崎
			691	6875	11	熊本
			158	1572	5	鹿児島
			4770	64202	250	総数
			85	1585	5	和歌山
			180	3160	5	大阪
			783	11301	64	兵庫
			267	3194	19	岡山
			593	9574	23	広島
			919	15385	43	山口
			86	997	1	徳島
			454	5743	29	香川
			646	7555	32	愛媛
			474	3143	16	福岡
			283	2565	7	大分

II－8 漁業別府
STATISTICS BY TYPE

大海区 Regions / 府県 Prefecture	府県別千分率 ‰	総数 Grand Total 漁獲量 Catch	曳					
			汽船トロール Otter trawler west of 130°E			以西機船底曳網 Large trawler, west of 130°E		
			着業統数 Number of fishing units operated	航海数 Number of trips	漁獲量 Catch	着業統数 Number of fishing units operated	航海数 Number of trips	漁獲量 Catch
1月以降の累積 Cumulative Total since Jan.,		594203	248	333	5933	2437	3396	39725
漁業別千分率 ‰		1000 ‰			2			37
全国総数 Grand Total	1000‰	91133	27	25	237	292	388	3428
北海道 Hokkaidō 総数 Total	302	27568						
北区 North-east region 総数 Sub Total	143	13122						
宗谷 Soya	22	2087						
網走 Abashiri	84	7664						
根室 Nemuro	36	3370						
南区 South-region 総数 Sub Total	115	10496						
釧路 Kushiro	35	3192						
十勝 Tokachi	4	442						
日高 Hidaka	17	1551						
胆振 Iburi	8	815						
渡島 Oshima	49	4495						
西区 West-region 総数 Sub Total	43	3948						
留萌 Rumoe	7	644						
石狩 Ishikari	3	327						
後志 Shiribeshi	24	2193						
檜山 Hiyama	8	783						
太平洋 Pacific Ocean 総数 Total	389	35477						
北区 North-region 総数 Sub Total	143	13109						
青森 Aomori	46	4198						
岩手 Iwate	32	2990						
宮城 Miyagi	43	3968						
福島 Fukushima	5	457						
茨城 Ibaragi	16	1494						
中区 Middle-region 総数 Sub Total	189	17278						
千葉 Chiba	55	5018						
東京 Tōkyō	14	1313						
神奈川 Kanagawa	23	2104						
静岡 Shizuoka	46	4251						
愛知 Aichi	21	1943						
三重 Mie	29	2646						
南区 South-region 総数 Sub Total	55	5090						
和歌山 Wakayama	13	1213						
徳島 Tokushima	2	218						
高知 Kōchi	9	854						
愛媛 Ehime	19	1813						
大分 Ōita	5	460						
宮崎 Miyazaki	5	529						
日本海 Japan Sea 総数 Total	118	10814	9	11	101	127	156	1597
北区 North-region 総数 Sub Total	20	1874						
青森 Aomori	0	71						
秋田 Akita	1	133						
山形 Yamagata	0	68						
新潟 Niigata	9	835						
富山 Toyama	3	343						
石川 Ishikawa	4	422						
西区 West-region 総数 Sub Total	98	8940	9	11	101	127	156	1597
福井 Fukui	6	553						
京都 Kyōto	3	353						
兵庫 Hyogo	5	494						
鳥取 Tottori	26	2431						
島根 Shimane	21	1988						
山口 Yamaguchi	34	3117	9	11	101	127	156	1597
東支那海区 East-china-region 総数 Total	135	12345	18	14	136	165	226	1797
福岡 Fukuoka	23	2141	18	14	136	50	65	673
佐賀 Saga	12	1114				5	11	15
長崎 Nagasaki	75	6691				110	150	1106
熊本 Kumamoto	12	1112						
鹿児島 Kagoshima	14	1285						
瀬戸内海区 Seto Inland Sea-region 総数 Total	54	4927					6	33
和歌山 Wakayama	3	275						
大阪 Ōsaka	6	612					6	33
兵庫 Hyogo	8	763						
岡山 Okayama	2	259						
広島 Hiroshima	6	636						
山口 Yamaguchi	6	558						
徳島 Tokushima	4	416						
香川 Kagawa	6	565						
愛媛 Ehime	5	486						
福岡 Fukuoka	1	137						
大分 Ōita	2	210						

県別統計 (7月)

OF FISHERY AND PREFECTURE (Jul.)

漁獲量単位：千貫
Unit of catch: 1,000kan(=3.75metric tons)

漁業種類 Type of Fisheries / 府県 Prefecture	曳網 Drag net								
	中型機船底曳網 (15㌧以上) Medium trawler, east of 130°E (15 G.T. and over)						小型機船底曳網 (15㌧未満) Small trawler (less than 15 G.T.)		
	一艘曳 One-boat medium trawler, east of 130°E			二艘曳 Two-boat medium trawler, east of 130°E			横曳 Small Sail-trawler		
	着業統数 Number of fishing units operated	航海数 Number of trips	漁獲量 Catch	着業統数 Number of fishing units operated	航海数 Number of trips	漁獲量 Catch	着業統数 Number of fishing units operated	航海数 Number of trips	漁獲量 Catch
1月以降の累積	9624	84307	74783	1053	9262	4578	16633	243943	2239
漁業別千分率			89			0			3
全国総数	365	3045	6155	44	556	64	2722	45606	359
総数	212	2450	7876						
総数	138	1847	6939						
宗谷	42	444	785						
網走	96	1403	6154						
総数	63	578	863						
釧路	32	346	354						
十勝									
日高									
胆振	25	223	465						
渡島	6	9	43						
総数	11	25	73						
檜山									
後志									
石狩	11	25	73						
総数	133	296	260	14	58	29	2082	34695	244
総数	133	295	260	4	9	10			
青森	25	40	125						
岩手	1	8	1						
宮城	100	240	125	4	9	10			
福島	7	7	5						
茨城									
総数		1	0	10	49	19	2082	34695	244
千葉							994	16394	51
東京							113	2060	42
神奈川							263	6389	25
静岡				4	23	3			
愛知				6	26	15	712	9852	125
三重		1	0						
総数									
和歌山									
徳島									
高知									
愛媛									
大分									
宮崎									
総数									
総数									
青森									
秋田									
山形									
新潟									
富山									
石川									
総数									
福井									
京都									
兵庫									
鳥取									
島根									
岡山									
総数				1	2	1	41	751	3
福岡									
佐賀				1	2	1			
長崎									
熊本									
鹿児島							41	751	3
総数	20	299	18	29	496	34	599	10160	111
和歌山				29	496	34			
山口							86	1609	45
大阪							87	1523	9
兵庫							111	1669	8
岡山							91	1649	7
広島							169	2735	29
山口							10	129	5
徳島							9	155	0
香川							36	691	4
愛媛									
福岡									
大分	20	299	18						

II－8 漁業別府
STATISTICS BY TYPE

大海区 Regions	府県 Prefecture	漁業種類 Type of Fisheries / 項目 Item	曳網 Drag net						旋		
			小型機船底曳網 Small trawler			その他の曳網 Other drag nets			いわし揚繰巾着網		
			縦曳 Small engine-trawler						いわし片手揚繰巾着網 One-boat sardine purse seine		
			着業統数 Number of fishing units operated	航海数 Number of trips	漁獲量 Catch	着業統数 Number of fishing units operated	航海数 Number of trips	漁獲量 Catch	着業統数 Number of fishing units operated	航海数 Number of trips	漁獲量 Catch
1月以降の累積 Cumulative Total since Jan.,			53911	699934	14281	20930	236181	3155	1997	28624	38575
漁業別千分率 ‰					35			14			52
全国総数 Grand Total			9677	167154	3261	3819	52270	1328	244	2495	4759
北海道 Hokkaido	総数 Total		278	3774	843	1246	19691	1168			
東北区 North-east-region	総数 Sub Total		259	3587	841	697	12983	1055			
	宗谷 Soya		11	183	56	268	4354	495			
	網走 Abashiri		228	3168	761	87	1514	102			
	根室 Nemuro		20	216	23	342	7115	456			
南区 South-region	総数 Sub Total		19	187	1	358	4224	45			
	釧路 Kushiro										
	十勝 Tokachi										
	日高 Hidaka										
	胆振 Iburi					316	3825	42			
	渡島 Oshima		19	187	1	42	399	3			
西区 West-region	総数 Sub Total					191	2484	65			
	留萌 Rumoe					111	1695	59			
	石狩 Ishikari					6	27	0			
	後志 Shiribeshi					71	733	4			
	檜山 Hiyama					3	29	0			
太平洋 Pacific Ocean	総数 Total		1361	19426	604	1163	14573	107	40	807	486
北区 North-region	総数 Sub Total		394	5107	164	478	6115	87			
	青森 Aomori		240	3207	66	263	4724	75			
	岩手 Iwate		2	22	0	13	125	3			
	宮城 Miyagi		69	917	55						
	福島 Fukushima		50	625	14	18	41	0			
	茨城 Ibaragi		33	336	47	184	1225	8			
中区 Middle-region	総数 Sub Total		846	12409	395	553	6906	14			
	千葉 Chiba		30	199	2	230	3329	9			
	東京 Tōkyō		8	168	7						
	神奈川 Kanagawa		42	521	1	10	110	0			
	静岡 Shizuoka		5	21	2	266	3173	3			
	愛知 Aichi		257	4645	318	19	224	0			
	三重 Mie		504	6855	62	6	70	1			
南区 South-region	総数 Sub Total		121	1910	24	132	1552	9	40	807	486
	和歌山 Wakayama		24	178	0						
	徳島 Tokushima								8	144	39
	高知 Kōchi		72	1322	19				32	663	446
	愛媛 Ehime		11	238	0						
	大分 Ōita					67	1140	1			
	宮崎 Miyazaki		14	172	3	65	412	4			
日本海 Japan Sea	総数 Total		202	3335	30	425	3649	8	24	524	1369
北区 North-region	総数 Sub Total		57	810	10	243	1920	5			
	青森 Aomori										
	秋田 Akita					24	240	0			
	山形 Yamagata		2	14	0						
	新潟 Niigata		20	359	5	2	7	0			
	富山 Toyama		35	437	4						
	石川 Ishikawa					217	1673	4			
西区 West-region	総数 Sub Total		145	2523	19	182	1729	2	24	524	1369
	福井 Fukui					41	521	1			
	京都 Kyōto										
	兵庫 Hyogo										
	鳥取 Tottori		46	399	2	132	1126	1	22	497	1339
	島根 Shimane								2	27	30
	山口 Yamaguchi		99	2124	17	9	82	0			
東支那海区 East-china-region	総数 Total		1019	16736	134	273	3282	20	180	1164	2904
	福岡 Fukuoka		206	3357	17	7	106	0			
	佐賀 Saga		105	1063	5	18	116	0	15	167	184
	長崎 Nagasaki		430	8113	54	104	756	1	138	670	2400
	熊本 Kumamoto		174	3084	35	108	1696	16	24	288	301
	鹿児島 Kagoshima		102	1119	20	36	608	1	3	39	17
瀬戸内海区 Seto Inland Sea-region	総数 Total		6817	123885	1649	712	11075	26			
	和歌山 Wakayama		215	3355	67						
	大阪 Ōsaka		283	5719	99	44	1149	5			
	兵庫 Hyōgo		1360	24947	366	212	3288	7			
	岡山 Okayama		720	11877	93	3	33	0			
	広島 Hiroshima		761	14886	129	156	1806	6			
	山口 Yamaguchi		560	11953	228	8	146	0			
	徳島 Tokushima		241	4029	134	13	200	0			
	香川 Kagawa		1202	22427	216	44	696	1			
	愛媛 Ehime		810	13575	180	142	2294	2			
	福岡 Fukuoka		195	3276	13	40	431	0			
	大分 Ōita		450	7841	120	50	1032	0			

県別統計（7月）－(続)

OF FISHERY AND PREFECTURE (Jul.) – (continued)

漁獲量単位：千貫
Unit of catch: 1,000kan (=3.75metric tons)

網 Surrounding net									漁業 Type of Fisheries / 府県 Prefecture
Sardine purse seine			あじ・さば巾着網 Horse mackerel and mackerel purse seine			いわし縫切網 Sardine semi-surrounding net			
いわし双手揚繰巾着網 Two-boat sardine purse seine									
着業統数 Number of fishing units operated	航海数 Number of trips	漁獲量 Catch	着業統数 Number of fishing units operated	航海数 Number of trips	漁獲量 Catch	着業統数 Number of fishing units operated	航海数 Number of trips	漁獲量 Catch	
3032	34065	29399	987	14037	12482	802	8466	4068	1月以降の累積
		67			22			19	漁業別千分率
557	7516	6159	129	1962	2070	184	2326	1751	全国総数
			55	1038	1257				総数
									総数 宗谷
									網走
									根室
									総数 釧路
									十勝
									日高
									胆振
			55	1038	1257				総数 渡島
									留萌
			55	1038	1257				石狩
									後志
									檜山
341	4490	3147	16	152	46	52	973	429	総数
39	273	284	1	11					総数 青森
2	9	5	1	11					岩手
2	32	4							宮城
35	232	274							福島
150	2190	1884	13	131	44				総数 茨城
82	1203	1161							千葉
9	162	41							東京
47	652	486							神奈川
4	68	66	7	98	39				静岡
8	105	108	6	33	4				愛知
152	2027	978	2	10	1	52	973	429	三重 総数
			1	7	1				和歌山
6	71	24							徳島
19	391	318							高知
106	1210	348				52	973	429	愛媛
21	355	286							大分
			1	3	0				宮崎
41	825	1538	9	99	106				総数
			2	18	5				総数 青森
									秋田
									山形
			1	14	5				新潟
									富山
			1	4					石川
41	825	1538	7	81	100				総数 福井
			1	4	0				京都
			2	31	61				兵庫
12	294	786							鳥取
27	503	698	3	32	27				島根
2	28	53	1	14	11				山口
90	1023	909	45	634	655	132	1353	1322	総数
6	56	33	4	40	14	3	29	40	福岡
43	494	675				1	12	0	佐賀
			41	594	640	97	925	1032	長崎
32	414	163				15	226	198	熊本
9	59	36				16	161	50	鹿児島
85	1178	565	4	39	5				総数
3	16	0	4	39	5				和歌山
28	420	271							大阪
9	97	36							兵庫
4	36	70							広島
12	231	56							山口
25	337	121							徳島
4	41	8							香川
									愛媛
									福岡
									大分

II－8 漁業別府

STATISTICS BY TYPE

大海区 Regions / 府県 Prefecture	漁業 Type of Fisheries / 項目 Item	旋網 Surrounding net: アメリカ式巾着網 American type purse seine 着業統数 Number of fishing units operated	航海数 Number of trips	漁獲量 Catch	旋網 Surrounding net: その他の旋網 Other surrounding nets 着業統数 Number of fishing units operated	航海数 Number of trips	漁獲量 Catch	敷 きんま棒受網 Mackerel-pike stick-held dip net 着業統数 Number of fishing units operated	航海数 Number of trips	漁獲量 Catch
1月以降の累積 Cumulative Total since Jan.,		1	45	93	3940	41416	4357	188	1264	129
漁業別千分率 ‰				0			16			0
全国総数 Grand Total		1	35	58	833	8839	1527	8	46	2
北海道 Hokkaido	総数 Total				2	25	7	8	46	2
東北区 North-east region	総数 Sub Total									
	宗谷 Soya									
	網走 Abashiri									
	根室 Nemuro									
南区 South-region	総数 Sub Total				1	11	0			
	釧路 Kushiro									
	十勝 Tokachi									
	日高 Hidaka									
	胆振 Iburi				1	11	0			
	渡島 Oshima									
西区 West-region	総数 Sub Total				1	14	7	8	46	2
	留萌 Rumoe				1	14	7	5	34	1
	石狩 Ishikari									
	後志 Shiribeshi							3	12	0
	檜山 Hiyama									
太平洋 Pacific Ocean	総数 Total	1	35	58	313	3212	1110			
北区 North-region	総数 Sub Total	1	35	58	131	1119	926			
	青森 Aomori				9	18	45			
	岩手 Iwate				10	84	92			
	宮城 Miyagi	1	35	58	46	476	278			
	福島 Fukushima				13	232	156			
	茨城 Ibaragi				53	309	354			
中区 Middle-region	総数 Sub Total				157	1924	177			
	千葉 Chiba				43	514	18			
	東京 Tōkyō				4	32	3			
	神奈川 Kanagawa				16	196	1			
	静岡 Shizuoka				37	431	97			
	愛知 Aichi				46	676	34			
	三重 Mie				11	75	22			
南区 South-region	総数 Sub Total				25	169	5			
	和歌山 Wakayama				1	7	1			
	徳島 Tokushima									
	高知 Kōchi				17	129	2			
	愛媛 Ehime									
	大分 Ōita									
	宮崎 Miyazaki				7	33	0			
日本海 Japan Sea	総数 Total				410	4469	302			
北区 North-region	総数 Sub Total				51	825	18			
	青森 Aomori				1	15	0			
	秋田 Akita				5	35	1			
	山形 Yamagata				1	19	0			
	新潟 Niigata									
	富山 Toyama									
	石川 Ishikawa				44	756	15			
西区 West-region	総数 Sub Total				359	3644	284			
	福井 Fukui				24	210	2			
	京都 Kyōto				15	148	4			
	兵庫 Hyogo				14	204	10			
	鳥取 Tottori				153	1547	46			
	島根 Shimane				102	1099	56			
	山口 Yamaguchi				51	436	158			
東支那海区 East china region	総数 Total				67	718	99			
	福岡 Fukuoka				12	167	2			
	佐賀 Saga				3	39	1			
	長崎 Nagasaki				37	357	82			
	熊本 Kumamoto				14	137	12			
	鹿児島 Kagoshima				1	18	0			
瀬戸内海区 Seto Inland Sea region	総数 Total				41	415	8			
	和歌山 Wakayama									
	大阪 Ōsaka									
	兵庫 Hyogo				20	89	2			
	岡山 Okayama									
	広島 Hiroshima				14	234	4			
	山口 Yamaguchi				4	76	1			
	徳島 Tokushima									
	香川 Kagawa									
	愛媛 Ehime				2	6	0			
	福岡 Fukuoka									
	大分 Ōita				1	10	0			

県別統計 (7月)－(続)

OF FISHERY AND PREFECTURE (Jul.)－(continued)

漁獲量単位：千貫
Unit of catch: 1,000kan(=3.75metric tons)

網 Lift net			刺網 Gill net						漁業種類 Type of Fisheries / 府県 Prefecture
その他の敷網 Other lift nets			いわし流刺網 Sardine drift gill net			その他の刺網 Other gill nets			
着業統数 Number of fishing units operated	航海数 Number of trips	漁獲量 Catch	着業統数 Number of fishing units operated	航海数 Number of trips	漁獲量 Catch	着業統数 Number of fishing units operated	航海数 Number of trips	漁獲量 Catch	
13442	163357	27909	10027	99740	15830	89267	1025670	46034	1月以降の累積
		30			0			38	漁業別千分率
1916	21670	2784	97	964	4	10422	116903	3525	全国総数
						1955	13494	2715	総数
						557	4272	967	総数
						18	373	69	宗谷
						37	802	159	網走
						502	3097	738	根室
						1145	6569	1496	総数
						714	2630	1397	釧路
						72	710	26	十勝
						223	1637	54	日高
						123	1311	17	胆振
						13	61	0	渡島
						253	2653	252	総数
						116	632	38	留萌
						1	7	0	石狩
						136	2014	214	後志
664	7907	1517	33	259	3	2268	26186	466	総数
2	2	0	8	22	0	549	5738	349	総数
						180	2159	281	青森
						48	331	30	岩手
			2	6	0	221	2224	25	宮城
			6	16	0	86	986	12	福島
2	2	0				14	38	0	茨城
89	873	40	10	73	1	1604	21240	107	総数
22	164	5	10	73	1	530	7769	21	千葉
8	53	1				46	412	18	東京
						127	1126	4	神奈川
7	99	6				156	1109	3	静岡
						499	7889	38	愛知
52	557	26				244	2935	20	三重
573	7032	1276	15	164	1	115	1208	9	総数
276	3239	840				40	451	4	和歌山
14	220	29							和歌
92	1143	55				25	184	1	徳島
159	2116	325	15	164	1	26	343	3	高知
7	104	13				9	79	0	愛媛
25	208	11				15	151	0	大分
									宮崎
210	2417	996	6	25	0	2643	25661	136	総数
4	32	8	6	25	0	1668	17879	71	総数
						45	233	1	青森
						118	1001	1	秋田
			6	25	0	841	8439	46	山形
						59	850	3	新潟
4	32	8				605	7356	19	富山
206	2385	988				975	7782	67	総数
7	105	122				203	1743	5	福井
10	105	36				140	1121	3	京都
27	105	0				11	41	0	兵庫
121	1538	644				248	1746	12	鳥取
41	532	182				133	1322	26	島根
						240	1807	19	山口
601	5797	291	58	680	1	1861	22927	97	総数
3	16	6				219	2972	14	福岡
277	2854	24				207	3079	20	佐賀
152	1386	34	58	680	1	388	3718	23	長崎
1	2	0				907	12048	31	熊本
168	1539	226				140	1110	8	鹿児島
441	5549	179				1695	26635	106	総数
27	317	11				10	136	0	和歌山
4	100	0				38	593	2	大阪
21	210	5				123	1325	5	兵庫
198	2334	12				330	4678	22	岡山
2	41	0				319	6446	20	広島
4	60	0				234	4083	17	山口
46	423	34				5	72	0	徳島
109	1692	74				305	4909	18	香川
29	369	39				169	2513	8	愛媛
						38	436	4	福岡
1	3	0				124	1447	4	大分

II－8 漁業別府県

STATISTICS BY TYPE

大海区 Regions	府県 Prefecture	漁業種類 Type of Fisheries / 項目 Item	釣 遠洋かつを一本釣 Pelagic skipjack Pole and line (20屯以上) 着業統数 Number of fishing units operated	航海数 Number of trips	漁獲量 Catch	釣 近海かつを一本釣 Coastal skipjack Pole and line (20屯未満) 着業統数 Number of fishing units operated	航海数 Number of trips	漁獲量 Catch	釣 あじ・さば一本釣 Horse mackerel and mackerel angling 着業統数 Number of fishing units operated	航海数 Number of trips	漁獲量 Catch
1月以降の累積 Cumulative Total since Jan.,			1691	6570	19605	5914	48272	3685	32674	308835	16472
漁業別千分率 ‰					57			6			41
全国総数 Grand Total			397	2043	5248	1142	10180	584	6017	66624	3813
北海道 Hokkaido	総数 Total								6	25	0
北区 North-east region	総数 Sub Total										
	宗谷 Soya										
	網走 Abashiri										
	根室 Nemuro										
南区 South-region	総数 Sub Total								6	25	0
	釧路 Kushiro										
	十勝 Tokachi										
	日高 Hidaka										
	胆振 Iburi										
	渡島 Oshima								6	25	0
西区 West-region	総数 Sub Total										
	留萌 Rumoe										
	石狩 Ishikari										
	後志 Shiribeshi										
	檜山 Hiyama										
太平洋 Pacific Ocean	総数 Total		346	1857	4914	1122	10095	571	2794	30362	1469
北区 North-region	総数 Sub Total		140	452	1741				32	107	2
	青森 Aomori								1	1	0
	岩手 Iwate		5	17	74						
	宮城 Miyagi		71	328	1414						
	福島 Fukushima		15	19	53						
	茨城 Ibaragi		49	88	199				31	106	2
中区 Middle-region	総数 Sub Total		172	1333	3125	272	1598	164	1620	16421	1382
	千葉 Chiba		1	29	74	102	567	23	1071	12997	1263
	東京 Tōkyō		7	16	65	9	55	1	2	4	0
	神奈川 Kanagawa		7	77	306	25	267	27	201	1419	45
	静岡 Shizuoka		103	1050	2590	96	367	39	188	640	65
	愛知 Aichi		3		4						
	三重 Mie		51	161	82	40	342	71	158	1361	7
南区 South-region	総数 Sub Total		34	72	47	850	8497	407	1142	13834	104
	和歌山 Wakayama		4	7	1	24	181	41	312	4535	57
	徳島 Tokushima		5	10	6	3	4	0	84	1591	5
	高知 Kōchi		3			466	3564	201	321	2539	27
	愛媛 Ehime					276	4344	117	53	319	2
	大分 Ōita								145	1940	4
	宮崎 Miyazaki		22	55	40	81	404	46	227	2910	6
日本海 Japan Sea	総数 Total								1958	20642	883
北区 North-region	総数 Sub Total								457	5355	172
	青森 Aomori								1	4	0
	秋田 Akita										
	山形 Yamagata										
	新潟 Niigata								43	646	11
	富山 Toyama								15	191	0
	石川 Ishikawa								398	4514	160
西区 West-region	総数 Sub Total								1501	15487	710
	福井 Fukui								340	4709	102
	京都 Kyōto								48	329	13
	兵庫 Hyogo										
	鳥取 Tottori								261	992	10
	島根 Shimane								270	2455	19
	山口 Yamaguchi								582	7002	564
東支那海区 East-china-region	総数 Total		51	186	334	20	85	12	918	9620	1412
	福岡 Fukuoka								160	3021	554
	佐賀 Saga								67	1057	92
	長崎 Nagasaki					10	66	0	368	2955	561
	熊本 Kumamoto								165	2024	11
	鹿児島 Kagoshima		51	186	334	10	19	12	158	563	192
瀬戸内海区 Seto Inland Sea-region	総数 Total								341	5975	27
	和歌山 Wakayama								32	832	9
	大阪 Ōsaka										
	兵庫 Hyogo										
	岡山 Okayama										
	広島 Hiroshima								28	540	1
	山口 Yamaguchi								114	2585	2
	徳島 Tokushima								111	1723	12
	香川 Kagawa								39	278	0
	愛媛 Ehime								17	317	0
	福岡 Fukuoka										
	大分 Ōita										

県別統計 (7月)－(続)

OF FISHERY AND PREFECTURE (Jul.)－(continued)

漁獲量単位：千貫
Unit of catch: 1,000kan(=3.75metric tons)

延縄 Angling and long line									漁業種類 Type of Fisheries / 府県 Prefecture
いか一本釣 Squid angling			その他の釣 Other anglings			遠洋まぐろ延縄 (20㌧以上) Pelagic tuna long line			
着業統数 Number of fishing units operated	航海数 Number of trips	漁獲量 Catch	着業統数 Number of fishing units operated	航海数 Number of trips	漁獲量 Catch	着業統数 Number of fishing units operated	航海数 Number of trips	漁獲量 Catch	
71592	776778	13293	196890	2146711	7182	3636	5240	19441	1月以降の累積
		95			12			17	漁業別千分率
19728	242806	8691	32689	419859	1169	327	303	1565	全国総数
2295	22300	3592	327	3193	46	5	5	3	総数
234	1365	5	10	226	24				総数
229	1360	3							宗谷
			10	226	24				網走
5	5	1							根室
968	9702	2927	109	1090	8	5	5	3	総数
59	476	246				5	5	3	釧路
10	70	21							十勝
24	53	8	26	185	1				日高
11	41	9							振渡
864	9062	2641	83	905	7				島
1093	11233	659	208	1877	12				総数
254	1507	16	70	909	3				留萌
9	13	1							石狩
221	2671	191	67	430	8				後志
609	7042	450	71	538	1				檜山
3385	35676	3208	11745	120289	384	281	259	1491	総数
1284	15109	2955	2869	19974	50	87	128	517	総数
832	10713	2750	210	3087	12	14	23	175	青森
414	4205	203	238	1379	2	29	49	165	岩手
36	191	1	215	3077	9	36	56	176	宮城
			787	5609	14	8			福島
			1419	6822	11				茨城
1534	14116	226	5207	57876	199	80	127	970	総数
458	2797	69	1559	16725	71	24	58	33	千葉
3	25	1	53	586	2	8	22	226	東京
380	4039	55	767	10341	27	32	41	680	神奈川
465	4831	70	654	5408	21	9	6	28	静岡
			658	7055	17	1		0	愛知
228	2424	28	1516	17761	59	6			三重
567	6451	26	3669	42439	134	114	4	3	総数
256	2498	13	509	4983	22	1	4	3	和歌山
			212	3363	9				徳島
120	409	1	1174	9782	45	113			高知
10	200	3	511	7403	18				愛媛
176	3219	6	732	10490	19				大分
5	125	1	531	6418	19				宮崎
8906	112978	1443	4145	44646	240				総数
1701	21351	510	1948	23524	175				総数
100	629	14	93	645	16				青森
5	38	0	118	1698	3				秋田
132	1184	8	130	1619	6				山形
870	9516	311	1066	12575	136				新潟
366	6963	166	193	2886	5				富山
228	3021	8	348	4101	7				石川
7205	91627	933	2197	21122	64				総数
647	7767	83	163	1794	6				福井
435	4002	28	280	2000	3				都京
979	16454	372							府
1295	15493	178	310	2289	2				兵庫
2039	25358	115	617	6352	28				鳥取
1810	22553	156	827	8687	22				島根
5089	71391	446	7119	94760	177	41	29	44	総数
461	6706	45	589	8864	25				岡山
208	2473	12	183	1869	14				広島
3806	55710	362	2970	41512	66				山口
233	2479	3	2113	29163	32				徳島
381	4023	21	1264	13352	38	41	29	44	香川
									愛媛
53	461	0	9353	156971	320		10	26	総数
			466	7347	14				和歌山
			102	1894	3		10	26	大阪
			2067	36862	95				兵庫
20	200	0	649	8122	18				岡山
1	24	0	1561	30971	59				広島
			856	15317	23				山口
			251	4060	8				徳島
			1108	17301	34				香川
29	185	0	1925	30600	58				愛媛
			21	448	0				福岡
3	52	0	347	4049	4				大分

II－8 漁業別府

STATISTICS BY TYPE

大海区 / 府県 / 項目 / 漁業 Regions / Prefecture / Item / Type of Fisheries	釣・延縄 Angling and long line						定		
	近海まぐろ延縄 Coastal tuna long line			その他の延縄 Other long lines			台網・落網 Trap pocket or the like		
	着業統数 Number of fishing units operated	航海数 Number of trips	漁獲量 Catch	着業統数 Number of fishing units operated	航海数 Number of trips	漁獲量 Catch	着業統数 Number of fishing units operated	航海数 Number of trips	漁獲量 Catch
1月以降の累積 Cumulative Total since Jan.,	844	5773	629	922231038055		22717	13615	276671	70593
漁業別千分率 ‰			1			21			71
全国総数 Grand Total	124	846	100	13254	171403	1922	2435	51921	6509
総数 Total	55	312	37	1708	19296	681	602	15229	1783
北海道 Hokkaido 東北区 North-east region 総数 Sub Total				297	2809	215	258	4237	65
宗谷 Soya				210	1903	44			
網走 Abashiri				52	278	146	131	1367	11
根室 Nemuro				35	626	24	127	2870	53
南区 South-region 総数 Sub Total	55	312	37	763	8753	181	516	10574	1663
釧路 Kushiro				135	1091	92	20	1265	120
十勝 Tokachi				7	70	0	28	576	370
日高 Hidaka	55	312	37	137	510	31	69	1461	593
胆振 Iburi				93	1942	6	156	2522	161
渡島 Oshima				391	5140	50	243	4750	418
西区 West-region 総数 Sub Total				648	7734	284	28	418	54
檜留 Rumoe				151	974	11	12	200	29
石狩 Ishikari									
後志 Shiribeshi				204	2707	123	14	208	24
檜山 Hiyama				293	4053	150	2	10	0
太平洋 Pacific Ocean 総数 Total	69	533	60	4186	51400	631	953	22382	3673
北区 North-region 総数 Sub Total	19	53	42	1515	15250	327	590	14739	1611
青森 Aomori				247	2799	229	204	4792	46
岩手 Iwate	11	26	26	511	4404	40	160	3930	877
宮城 Miyagi	8	27	16	550	5599	43	220	5875	482
福島 Fukushima				134	2094	13	2	42	64
茨城 Ibaragi				73	354	1	4	100	140
中区 Middle-region 総数 Sub Total	22	202	10	1528	21574	105	220	5146	1720
千葉 Chiba	19	177	9	473	6326	36	19	511	273
東京 Tokyo				188	3293	12			
神奈川 Kanagawa				287	4351	15	50	1408	624
静岡 Shizuoka	1	18	0	62	607	1	40	952	267
愛知 Aichi				202	2831	10			
三重 Mie	2	7	0	316	4166	29	111	2275	554
南区 South-region 総数 Sub Total	28	278	7	1143	14576	197	143	2497	342
和歌山 Wakayama	15	225	4	53	536	3	12	256	119
徳島 Tokushima				142	2271	19	20	257	15
高知 Kōchi	13	53	2	380	4114	116	47	822	167
愛媛 Ehime				86	1336	6	7	195	8
大分 Ōita				196	3407	11	11	175	4
宮崎 Miyazaki				286	2910	37	46	792	27
日本海 Japan Sea 総数 Total				2455	26515	287	574	11687	846
北区 North-region 総数 Sub Total				1146	13454	205	260	5339	307
青森 Aomori				37	411	1	49	904	25
秋田 Akita				95	695	12	6	98	54
山形 Yamagata				110	1202	7	14	268	4
新潟 Niigata				403	4668	110	65	1070	84
富山 Toyama				131	1997	34	86	2271	89
石川 Ishikawa				370	4281	37	40	728	47
西区 West-region 総数 Sub Total				1309	13061	82	314	6348	539
福井 Fukui				253	2421	12	147	3132	298
京都 Kyōto				192	1534	4	84	1586	137
兵庫 Hyogo				24	281	1	5	58	5
鳥取 Tottori				154	976	7			
島根 Shimane				316	3707	33	25	480	38
山口 Yamaguchi				370	4142	22	53	1092	59
東支那海区 East-china-region 総数 Total				2071	26373	135	83	2018	139
福岡 Fukuoka				210	3251	10	6	159	8
佐賀 Saga				60	643	4	11	213	4
長崎 Nagasaki				1056	13525	72	22	543	31
熊本 Kumamoto				450	6395	22			
鹿児島 Kagoshima				295	2559	26	44	1103	95
瀬戸内海区 Seto Inland Sea-region 総数 Total		1	2	2834	47819	186	23	605	65
和歌山 Wakayama				51	800	7	8	223	42
大阪 Osaka		1	2	111	2749	9	5	140	5
兵庫 Hyogo				336	4940	27			
岡山 Okayama				295	3678	9			
広島 Hiroshima				761	14682	46			
山口 Yamaguchi				313	5549	26	1	31	4
徳島 Tokushima				140	2065	18			
香川 Kagawa				246	4519	15	6	147	5
愛媛 Ehime				391	6060	18	3	64	7
福岡 Fukuoka				44	736	1			
大分 Ōita				146	2041	6			

県別統計 (7月)－(続)

OF FISHERY AND PREFECTURE (Jul.)－(continued)

漁獲量単位：千貫
Unit of catch: 1,000kan(=3.75metric tons)

漁業 Type of Fisheries / 府県 Prefecture	地曳・船曳網 Beach seine and boat seine			定置網 Fixed net			建網 Pond net with some cube shaped bags		
	地曳網 Beach seine			その他の定置網 Other fixed nets					
	着業統数 Number of fishing units operated	航海数 Number of trips	漁獲量 Catch	着業統数 Number of fishing units operated	航海数 Number of trips	漁獲量 Catch	着業統数 Number of fishing units operated	航海数 Number of trips	漁獲量 Catch
1月以降の累積	13647	138229	6590	19436	296525	7894	16294	318063	1861
漁業別千分率			20			14			4
全国総数	2683	29874	1880	3157	55262	1352	2745	60948	451
総数	172	1492	112	1190	19773	874			
総数	38	403	21	466	6699	328			
宗谷網	7	75	2	342	4898	198			
走根室	16	142	15	99	1603	125			
	15	186	4	25	198	4			
総数	43	328	10	300	6331	104			
釧路				10	320	28			
十勝									
日高				4	52	3			
胆振	15	190	6	6	81	3			
渡島	26	138	4	280	5878	68			
総数	91	761	80	424	6743	440			
檜山	85	717	78	163	1578	160			
留萌				100	1407	243			
石狩				149	3578	35			
後志	1	4	0	12	180	1			
桧山	5	40	1						
総数	1106	12371	1016	1161	22295	344	335	6536	78
総数	142	1579	303	232	5281	151			
青森	21	568	31	43	1045	5			
岩手	1	5	0	13	170	0			
宮城	5	22	0	168	3826	62			
福島	19	141	11	8	240	82			
茨城	96	843	259						
総数	550	5984	553	858	15621	84	260	5528	61
千葉	139	1468	318	2	59	6	1	28	7
東京				57	860	13	76	1639	7
神奈川	59	920	30	40	590	22	15	254	1
静岡	234	2619	135	319	8248	15	3	38	4
愛知	67	469	40	346	5009	22	123	2721	29
三重	51	508	27	94	855	5	42	848	10
総数	414	4808	160	71	1393	108	75	1008	17
和歌山	49	305	20	1	31	6	1	3	0
徳島				70	1362	102	11	182	9
高知	308	3852	89				1	25	0
愛媛	23	359	42						
大分	20	222	4				62	798	7
宮崎	14	70	3						
総数	796	9194	380	356	5870	32	276	6517	36
総数	522	7027	117	310	5290	28	11	290	0
青森	4	74	2						
秋田	54	765	18	51	866	8			
山形	24	240	3						
新潟	179	2382	36	16	115	7	11	290	0
富山	96	1417	22						
石川	165	2149	34	243	4309	11			
総数	274	2167	263	46	580	4	265	6227	35
福井	47	350	3	24	338	3	17	340	1
京都	58	856	23				28	450	1
兵庫	3	8	0						
鳥取	95	554	26	22	242	0	144	3702	13
島根	62	372	207				76	1735	19
山口	9	27	1						
総数	339	3650	235	408	6877	95	369	7008	42
福岡	29	403	15	93	1623	30	55	1001	6
佐賀				103	1534	19	11	286	1
長崎	84	1021	81	81	1399	13	185	3867	29
熊本	96	1259	83	121	2219	28	96	1523	4
鹿児島	130	967	55	10	102	2	22	331	1
総数	270	3167	134	42	447	5	1765	40887	293
和歌山	27	270	44	1	30	1	2	11	0
大阪	47	547	30				43	991	48
兵庫	45	357	7				146	3572	19
岡山	27	444	10	9	135	0	355	9455	32
広島				16	209	0	352	6347	14
山口				1	20	0	221	5520	35
徳島	19	159	2				46	616	1
香川	47	552	18				280	5819	10
愛媛	41	495	14	7	27	1	69	1854	9
福岡							128	3683	111
大分	17	343	6	8	26	1	123	3019	9

II－8 漁業別府
STATISTICS BY TYPE

大海区 Regions / 府県 Prefecture	漁業 Type of Fisheries / 項目 Item	地曳・船曳網 Beach seine and boat seine			採貝・採藻業 Shell fish and sea weed collecting					
		船曳網 Boat seine			採貝 Shellfish collecting			採藻 Sea weed collecting		
		着業統数 Number of fishing units operated	航海数 Number of trips	漁獲量 Catch	着業統数 Number of fishing units operated	航海数 Number of trips	漁獲量 Catch	着業統数 Number of fishing units operated	航海数 Number of trips	漁獲量 Catch
1月以降の累積 Cumulative Total since Jan.,		34824	433556	18162	1394891	115133	20416	299177	1370276	29318
漁業別千分率 ‰				36			44			99
全国総数 Grand Total		4807	67503	3334	21023	208909	4012	62908	326594	9084
北海道 Hokkaido	総数 Total	274	2378	426	971	7187	76	22948	86111	5431
北区 North-east-region	総数 Sub Total	7	81	1	221	2157	33	3853	14611	2278
	宗谷 Soya							1697	5197	189
	網走 Abashiri	7	81	1	101	1497	27	115	180	31
	根室 Nemuro				120	660	6	2041	9234	2057
南区 South-region	総数 Sub Total	223	1995	368	261	2776	12	15924	54180	2713
	釧路 Kushiro	72	1056	335				615	4182	613
	十勝 Tokachi	20	210	20				725	725	3
	日高 Hidaka							4351	17228	806
	胆振 Iburi	20	264	2				716	3379	82
	渡島 Oshima	111	465	9	261	2776	12	9517	28666	1206
西区 West-region	総数 Sub Total	44	302	56	489	2254	30	3171	17320	439
	留萌 Rumoe	23	163	52	5	31	1	233	1343	56
	石狩 Ishikari							346	3744	82
	後志 Shiribeshi	21	139	4	126	1201	2	1690	6433	213
	檜山 Hiyama				358	1022	25	702	5800	86
太平洋 Pacific Ocean	総数 Total	1304	15040	1872	15504	147371	3198	34012	195790	3400
北区 North-region	総数 Sub Total	452	4875	166	1265	5450	36	17973	70039	2394
	青森 Aomori	64	810	10	143	844	7	3315	25889	310
	岩手 Iwate	57	527	10	45	106	0	6757	22278	1151
	宮城 Miyagi	87	1621	14	84	427	2	6124	15936	885
	福島 Fukushima	13	33	0	116	868	12	36	221	3
	茨城 Ibaragi	231	1864	130	877	3185	13	1741	5715	43
中区 Middle-region	総数 Sub Total	527	6172	1568	12722	127830	3134	11363	89657	898
	千葉 Chiba				5193	55208	1317	3909	28212	188
	東京 Tōkyō				688	11116	613	1263	14232	261
	神奈川 Kanagawa	66	486	1	176	3315	143	1373	14293	36
	静岡 Shizuoka	222	3446	152	367	1642	18	1746	15891	207
	愛知 Aichi	93	953	306	2463	20492	840	394	4104	10
	三重 Mie	146	1287	1107	3835	36057	201	2678	12925	174
南区 South-region	総数 Sub Total	325	3993	137	1517	14091	28	4676	37094	107
	和歌山 Wakayama	9	37	0	625	5106	7	1410	11164	43
	徳島 Tokushima	7	35	0	304	3848	11	283	2039	16
	高知 Kōchi	74	750	8	440	3347	3	2550	20194	31
	愛媛 Ehime	96	1383	74				50	1025	1
	大分 Ōita	117	1609	32	101	1427	4	98	647	3
	宮崎 Miyazaki	22	179	20	47	363	1	285	2025	9
日本海 Japan Sea	総数 Total	426	6166	93	1565	14589	88	3440	26624	179
北区 North-region	総数 Sub Total	291	4536	12	1041	10233	65	2262	22439	140
	青森 Aomori				75	812	2	309	2568	8
	秋田 Akita	12	180	0	55	615	4	356	4964	25
	山形 Yamagata	29	351	0	150	1194	4	295	2500	23
	新潟 Niigata	51	767	3	433	2970	11	966	10461	61
	富山 Toyama	93	1708	5	1	15	0	4	64	8
	石川 Ishikawa	106	1530	2	327	4627	43	332	1882	12
西区 West-region	総数 Sub Total	135	1630	81	524	4356	23	1178	4185	39
	福井 Fukui	3	12	0	65	367	0			
	京都 Kyoto	14	165	0	37	443	2	48	212	2
	兵庫 Hyogo				10	45	0	3	5	0
	鳥取 Tottori	6	43	0	90	604	3	182	1027	6
	島根 Shimane	41	406	3	215	1694	8	935	2643	30
	山口 Yamaguchi	71	1004	76	107	1203	7	10	98	0
東支那海区 East-china-region	総数 Total	1057	14131	215	2245	30150	557	2145	13587	61
	福岡 Fukuoka	167	2916	84	602	7205	401	14	230	2
	佐賀 Saga	65	741	18	63	957	9			
	長崎 Nagasaki	240	3001	28	331	4397	18	1163	8506	22
	熊本 Kumamoto	293	3356	21	1003	14813	119	23	360	15
	鹿児島 Kagoshima	292	4117	62	246	2778	8	945	4491	20
瀬戸内海区 Seto Inland Sea-region	総数 Total	1746	29788	726	738	9612	91	363	3482	12
	和歌山 Wakayama	58	864	24	74	894	0	190	2200	3
	大阪 Ōsaka	59	1443	16	12	350	2			
	兵庫 Hyōgo	126	1918	104	81	1214	8			
	岡山 Okayama	9	66	1	250	3695	36			
	広島 Hiroshima	186	3879	232	86	953	3			
	山口 Yamaguchi	602	10644	118	44	411	22			
	徳島 Tokushima	72	1070	121	14	218	0	11	56	0
	香川 Kagawa	55	879	3	2	28	5			
	愛媛 Ehime	248	4350	78	168	1812	12	162	1226	8
	福岡 Fukuoka	24	364	0	10	40	0			
	大分 Ōita	307	4311	21						

県別統計 (7月)－(続)

OF FISHERY AND PREFECTURE (Jul.) －(concluded)

漁獲量単位：千貫
Unit of catch: 1,000kan(=3.75metric tons)

その他の海面漁業 Other types						漁業 Type of Fisheries / 府県 Prefecture
突棒 Dart			その他の漁業 Others			
着業統数 Number of fishing units operated	航海数 Number of trips	漁獲量 Catch	着業統数 Number of fishing units operated	航海数 Number of trips	漁獲量 Catch	
1678	7000	412	123902	1215272	10351	1月以降の累積
		1			19	漁業別千分率
472	1948	181	25031	270473	1751	全国総数
			4616	44712	633	総数
			2325	19767	344	総数
			2224	18921	242	宗谷
			101	846	102	網走
						根室
			511	6759	56	総数
						釧路
						十勝
			40	264	14	日高
			169	2813	16	胆振
			302	3682	25	渡島
			1780	18186	232	総数
			698	8238	126	檜山
						爾志
			897	8320	39	後志
			185	1628	65	桧山
472	1948	181	9653	90244	648	総数
173	1189	149	6106	35030	496	総数
4	4	0	483	1375	24	青森
131	712	77	2490	14195	223	岩手
35	470	71	2753	16599	230	宮城
3	3	0	191	1388	10	福島
			189	1473	7	茨城
186	492	13	2797	44742	128	総数
159	424	12	782	13244	21	千葉
2	27	0	211	4499	10	東京
25	41	0	529	6846	8	神奈川
			302	5053	28	静岡
			407	6197	22	愛知
			566	8903	36	三重
113	267	18	750	10472	23	総数
30	209	18	8	30	0	和歌山
			1	5	0	徳島
			260	3093	3	高知
65			227	3796	14	愛媛
18	58	0	210	2844	4	大分
			44	684	0	宮崎
			4280	31357	113	総数
			802	8390	20	総数
			89	865	0	青森
			152	1580	1	秋田
			149	1477	6	山形
			144	1204	2	新潟
			27	358	1	富山
			241	2906	7	石川
			3478	22967	92	総数
			1617	7151	31	福井
			326	2099	5	都京
			29	230	2	府兵
			135	1037	5	庫鳥
			80	493	2	取島
			1291	11957	45	根山
			1957	25383	62	総数
			366	4660	17	福岡
			170	2208	7	佐賀
			472	6799	20	長崎
			731	9443	12	熊本
			198	2273	4	鹿児島
			4525	78777	294	総数
			95	1596	5	和歌山
			217	4931	7	大阪
			647	11088	69	兵庫
			334	5105	24	岡山
			610	10980	30	広島
			846	15161	46	山口
			59	952	1	徳島
			424	6853	37	香川
			641	11345	33	愛媛
			154	2434	5	福岡
			498	8332	33	大分

II－9 漁業別府県別統計
STATISTICS BY TYPE OF FISHERIES AND PREFECTURE

大海区 Regions / 府県 Prefecture	漁業種類 Type of Fisheries / 項目 Item	府県別千分率 ‰	総数 Grand Total 漁獲量 Catch	曳 汽船トロール Otter trawler west of 130°E 着業統数 Number of fishing units operated	曳 汽船トロール Otter trawler west of 130°E 航海数 Number of trips	曳 汽船トロール Otter trawler west of 130°E 漁獲量 Catch	曳 以西機船底曳網 Large trawler, west of 130°E 着業統数 Number of fishing units operated	曳 以西機船底曳網 Large trawler, west of 130°E 航海数 Number of trips	曳 以西機船底曳網 Large trawler, west of 130°E 漁獲量 Catch
1月以降の累積 Cumulative Total since Jan.,			694299	267	353	6116	2644	3706	42384
漁業別千分率 ‰			1000‰			1			28
全国総数 Grand Total		1000‰	100095	19	20	182	207	308	2659
北海道 Hokkaido	総数 Total	386	38698						
北東区 North-east region	総数 Sub Total	131	13139						
	宗谷 Soya	51	4848						
	網走 Abashiri	34	3264						
	根室 Nemuro	53	5006						
南区 South-region	総数 Sub Total	216	21599						
	釧路 Kushiro	105	10528						
	十勝 Tokachi	6	604						
	日高 Hidaka	10	967						
	胆振 Iburi	6	584						
	渡島 Oshima	89	8914						
西区 West-region	総数 Sub Total	40	3958						
	留萌 Rumoe	13	1292						
	石狩 Ishikari	4	468						
	後志 Shiribeshi	8	837						
	檜山 Hiyama	14	1360						
太平洋 Pacific Ocean	総数 Total	262	26159						
北区 North-region	総数 Sub Total	96	9589						
	青森 Aomori	47	4655						
	岩手 Iwate	23	2244						
	宮城 Miyagi	22	2107						
	福島 Fukushima	2	212						
	茨城 Ibaragi	3	369						
中区 Middle-region	総数 Sub Total	130	12954						
	千葉 Chiba	22	2148						
	東京 Tokyo	13	1240						
	神奈川 Kanagawa	16	1526						
	静岡 Shizuoka	22	2159						
	愛知 Aichi	28	2684						
	三重 Mie	32	3195						
南区 South-region	総数 Sub Total	36	3615						
	和歌山 Wakayama	7	730						
	徳島 Tokushima	1	148						
	高知 Kochi	4	469						
	愛媛 Ehime	14	1401						
	大分 Oita	4	416						
	宮崎 Miyazaki	4	449						
日本海 Japan Sea	総数 Total	71	7084	10	11	90	53	82	907
北区 North-region	総数 Sub Total	13	1254						
	青森 Aomori	1	136						
	秋田 Akita	2	197						
	山形 Yamagata	0	81						
	新潟 Niigata	4	401						
	富山 Toyama	2	242						
	石川 Ishikawa	2	195						
西区 West-region	総数 Sub Total	58	5829	10	11	90	53	82	907
	福井 Fukui	5	536						
	京都 Kyoto	2	215						
	兵庫 Hyogo	6	649						
	鳥取 Tottori	7	662						
	島根 Shimane	14	1386						
	山口 Yamaguchi	25	2380	10	11	90	53	82	907
東支那海区 East-china-region	総数 Total	195	19582	9	9	91	154	224	1737
	福岡 Fukuoka	26	2445	9	9	91	52	58	511
	佐賀 Saga	24	2348				3	3	4
	長崎 Nagasaki	120	11994				99	163	1221
	熊本 Kumamoto	14	1395						
	鹿児島 Kagoshima	14	1399						
瀬戸内海区 Seto Inland Sea-region	総数 Total	88	8570					2	14
	和歌山 Wakayama	2	196						
	大阪 Osaka	14	1364						
	兵庫 Hyogo	10	956					2	14
	岡山 Okayama	2	278						
	広島 Hiroshima	16	1533						
	山口 Yamaguchi	7	669						
	徳島 Tokushima	8	822						
	香川 Kagawa	19	1810						
	愛媛 Ehime	7	669						
	福岡 Fukuoka	0	54						
	大分 Oita	2	192						

県別統計（8月）

OF FISHERY AND PREFECTURE (Aug.)

漁獲量単位：千貫
Unit of catch: 1 000kan = 3.75metric tons

漁業種類 Type of Fisheries / 府県 Prefecture	廻網 Drag net								
	中型機船底曳網（15㌧以上）Medium trawler, east of 130°E (15 T and over)						小型機船底曳網（15㌧未満）Small trawler (less than 15 T)		
	一艘曳 One-boat medium trawler, east of 130°E			二艘曳 Two-boat medium trawler, east of 130°E			横曳 Small Sail-trawler		
	着業統数 Number of fishing units operated	航海数 Number of trips	漁獲量 Catch	着業統数 Number of fishing units operated	航海数 Number of trips	漁獲量 Catch	着業統数 Number of fishing units operated	航海数 Number of trips	漁獲量 Catch
1月以降の累積	9905	87341	78538	1090	9568	4638	19493	287333	2574
漁業別千分率			39			0			3
全国総数	281	3034	3755	37	306	60	2860	43390	334
総数	202	2467	3604						
総数	139	1776	2828						
宗谷	36	472	426						
網走	97	1181	2250						
根室	6	123	152						
総数	60	672	694						
釧路	44	655	659						
十勝	1	2	2						
日高									
胆振	15	15	32						
渡島									
総数	3	19	81						
檜山									
後志									
留萌									
石狩	3	19	81						
空知									
上川									
網走									
宗谷									
総数	57	284	136	8	57	42	1970	28046	202
総数	34	196	93						
森									
青森	8	15	47						
岩手									
宮城	26	181	46						
福島									
茨城									
総数	23	88	43	8	57	42	1963	27976	202
千葉							923	10334	33
東京							65	1257	16
神奈川							270	5678	25
静岡	6	21	2						
愛知	17	67	40	8	57	42	705	10707	126
三重									
総数							7	70	0
和歌山									
徳島									
高知									
愛媛									
大分							7	70	0
宮崎									
総数	2	17	0						
総数	2	17	0						
青森									
秋田	1	16	0						
山形									
新潟									
富山									
石川	1	1	0						
総数									
福井									
京都									
兵庫									
鳥取									
島根									
山口									
総数							198	3188	15
福岡									
佐賀									
長崎							158	2502	13
熊本							40	686	2
鹿児島									
総数	20	266	13	29	249	17	692	12156	115
和歌山				29	249	17			
大阪							82	1760	36
兵庫							121	2009	11
岡山							145	1754	13
広島							95	1805	6
山口							190	3673	39
徳島							8	91	3
香川							8	70	0
愛媛							39	912	4
福岡									
大分							4	82	0
宮崎									
鹿児島									
沖縄									
総数	20	266	13						

II－9 漁業別府
STATISTICS BY TYPE

大海区 Regions	府県 Prefecture	漁業種目 Type of Fisheries / Item	曳網 Drag net						旋		
			小型機船底曳網 Small trawler			その他の曳網 Other drag nets			いわし揚繰巾着網		
			縦曳 Small engine-trawler						いわし片手揚繰巾着網 One-boat sardine purse seine		
			着業統数 Number of fishing units operated	航海数 Number of trips	漁獲量 Catch	着業統数 Number of fishing units operated	航海数 Number of trips	漁獲量 Catch	着業統数 Number of fishing units operated	航海数 Number of trips	漁獲量 Catch
	1月以降の累積 Cumulative Total since Jan.,		63353	660412	17003	24449	281151	3857	2249	32416	46138
	漁業別千分率 ‰				28			7			76
	全国総数 Grand Total		9442	160478	2722	3519	44970	701	252	3792	7863
北海道 Hokkaido	総数 Total		229	3613	590	1181	16920	621			
北海道 Hokkaido	東北区 North-east region	総数 Sub Total	209	3343	586	515	8387	491			
北海道 Hokkaido	東北区 North-east region	宗谷 Soya	13	161	34	266	4222	244			
北海道 Hokkaido	東北区 North-east region	網走 Abashiri	160	2679	499	73	1170	162			
北海道 Hokkaido	東北区 North-east region	根室 Nemuro	36	503	54	176	2995	84			
北海道 Hokkaido	南区 South-region	総数 Sub Total	18	254	1	465	6438	67			
北海道 Hokkaido	南区 South-region	釧路 Kushiro									
北海道 Hokkaido	南区 South-region	十勝 Tokachi									
北海道 Hokkaido	南区 South-region	日高 Hidaka									
北海道 Hokkaido	南区 South-region	胆振 Iburi				331	5340	59			
北海道 Hokkaido	南区 South-region	渡島 Oshima	18	254	1	134	1098	8			
北海道 Hokkaido	西区 West-region	総数 Sub Total	2	16	0	201	2095	61			
北海道 Hokkaido	西区 West-region	留萌 Rumoe				91	1223	53			
北海道 Hokkaido	西区 West-region	石狩 Ishikari									
北海道 Hokkaido	西区 West-region	後志 Shiribeshi				109	860	8			
北海道 Hokkaido	西区 West-region	檜山 Hiyama	2	16	0	1	12	0			
太平洋 Pacific Ocean	総数 Total		1318	17240	538	822	8264	29	42	636	264
太平洋 Pacific Ocean	北区 North-region	総数 Sub Total	410	4820	143	190	1471	9	3	44	7
太平洋 Pacific Ocean	北区 North-region	青森 Aomori	216	2896	43	48	635	6			
太平洋 Pacific Ocean	北区 North-region	岩手 Iwate	1	12	0	1	3	0	3	44	7
太平洋 Pacific Ocean	北区 North-region	宮城 Miyagi	84	943	64						
太平洋 Pacific Ocean	北区 North-region	福島 Fukushima	62	606	7						
太平洋 Pacific Ocean	北区 North-region	茨城 Ibaragi	47	363	26	141	833	3			
太平洋 Pacific Ocean	中区 Middle-region	総数 Sub Total	841	11370	382	499	5051	12			
太平洋 Pacific Ocean	中区 Middle-region	千葉 Chiba	46	307	2	233	2013	5			
太平洋 Pacific Ocean	中区 Middle-region	東京 Tokyo	8	160	9						
太平洋 Pacific Ocean	中区 Middle-region	神奈川 Kanagawa	33	257	0	10	110	0			
太平洋 Pacific Ocean	中区 Middle-region	静岡 Shizuoka	4	20	2	240	2746	2			
太平洋 Pacific Ocean	中区 Middle-region	愛知 Aichi	264	4462	283	10	86	0			
太平洋 Pacific Ocean	中区 Middle-region	三重 Mie	486	6164	83	6	96	2			
太平洋 Pacific Ocean	南区 South-region	総数 Sub Total	67	1050	12	133	1742	7	39	592	256
太平洋 Pacific Ocean	南区 South-region	和歌山 Wakayama	12	149	0						
太平洋 Pacific Ocean	南区 South-region	徳島 Tokushima									
太平洋 Pacific Ocean	南区 South-region	高知 Kochi	42	696	10				9	110	40
太平洋 Pacific Ocean	南区 South-region	愛媛 Ehime	7	111	0				30	482	216
太平洋 Pacific Ocean	南区 South-region	大分 Oita				67	1215	1			
太平洋 Pacific Ocean	南区 South-region	宮崎 Miyazaki	6	94	1	66	527	6			
日本海 Japan Sea	総数 Total		388	6001	150	369	3720	9	14	146	341
日本海 Japan Sea	北区 North-region	総数 Sub Total	132	2180	48	146	1026	2			
日本海 Japan Sea	北区 North-region	青森 Aomori									
日本海 Japan Sea	北区 North-region	秋田 Akita				8	60	0			
日本海 Japan Sea	北区 North-region	山形 Yamagata	95	1598	41						
日本海 Japan Sea	北区 North-region	新潟 Niigata	15	146	2						
日本海 Japan Sea	北区 North-region	富山 Toyama	22	436	4						
日本海 Japan Sea	北区 North-region	石川 Ishikawa				138	966	2			
日本海 Japan Sea	西区 West-region	総数 Sub Total	256	3821	101	223	2694	6	14	146	341
日本海 Japan Sea	西区 West-region	福井 Fukui				33	410	0			
日本海 Japan Sea	西区 West-region	京都 Kyoto									
日本海 Japan Sea	西区 West-region	兵庫 Hyogo									
日本海 Japan Sea	西区 West-region	鳥取 Tottori	37	311	1	177	2049	4	11	107	183
日本海 Japan Sea	西区 West-region	島根 Shimane							3	39	158
日本海 Japan Sea	西区 West-region	山口 Yamaguchi	219	3510	100	13	235	1			
東支那海区 East-china-region	総数 Total		758	11870	74	384	4021	18	196	3010	6956
東支那海区 East-china-region	福岡 Fukuoka		213	3431	18	2	40	0	1	1	0
東支那海区 East-china-region	佐賀 Saga		98	1163	6	8	48	0	15	278	398
東支那海区 East-china-region	長崎 Nagasaki		362	6455	40	92	961	1	147	2167	6052
東支那海区 East-china-region	熊本 Kumamoto					246	2361	15	28	502	448
東支那海区 East-china-region	鹿児島 Kagoshima		85	821	9	36	611	0	5	62	57
瀬戸内海区 Seto Inland Sea-region	総数 Total		6749	121754	1368	765	12045	24			
瀬戸内海区 Seto Inland Sea-region	和歌山 Wakayama		156	1865	31	6	74	0			
瀬戸内海区 Seto Inland Sea-region	大阪 Osaka		269	5860	114	52	1108	5			
瀬戸内海区 Seto Inland Sea-region	兵庫 Hyogo		1432	27619	336	226	3416	4			
瀬戸内海区 Seto Inland Sea-region	岡山 Okayama		690	11290	89	2	32	0			
瀬戸内海区 Seto Inland Sea-region	広島 Hiroshima		694	13544	98	177	3144	6			
瀬戸内海区 Seto Inland Sea-region	山口 Yamaguchi		576	11880	190	6	100	0			
瀬戸内海区 Seto Inland Sea-region	徳島 Tokushima		237	4443	114	11	164	0			
瀬戸内海区 Seto Inland Sea-region	香川 Kagawa		1205	20964	178	41	780	2			
瀬戸内海区 Seto Inland Sea-region	愛媛 Ehime		817	14580	115	168	2477	3			
瀬戸内海区 Seto Inland Sea-region	福岡 Fukuoka		184	2421	21	33	301	0			
瀬戸内海区 Seto Inland Sea-region	大分 Oita		489	7288	79	41	449	0			

県別統計 (8月)－(続)

OF FISHERY AND PREFECTURE (Aug.)－(continued)

漁獲量単位：千貫
Unit of catch: 1,000kan(=3.75metric tons)

網 Surrounding net									漁業 Type of Fisheries / 府県 Prefecture
Sardine purse seine			あじ・さば巾着網 Horse mackerel and mackerel purse seine			いわし縫切網 Sardine semi-surrounding net			
いわし双手揚繰巾着網 Two-boat sardine purse seine									
着業統数 Number of fishing units operated	航海数 Number of trips	漁獲量 Catch	着業統数 Number of fishing units operated	航海数 Number of trips	漁獲量 Catch	着業統数 Number of fishing units operated	航海数 Number of trips	漁獲量 Catch	
3686	43691	38763	1066	14936	13292	1032	12298	6501	1月以降の累積
		94			8			25	漁業別千分率
654	9626	9364	79	899	810	230	3832	2432	全国総数
			1	1	0				総数
									総数 宗谷
									網走
									根室
			1	1	0				総数
			1	1	0				釧路
									十勝
									日高
									胆振
									渡島
									総数
									檜山
									爾志
									留萌
									石狩
									後志
									桧山
308	3591	1866	31	295	13	53	968	247	総数
20	92	34							総数 青森
									岩手
2	41	6							宮城
									秋田
18	51	27							山形
									福島
145	1247	886	30	290	13				総数
81	320	177							茨城
									千葉
1	21	3							東京
45	637	318							神奈川
6	107	224	24	265	12				静岡
12	162	162	6	25	1				愛知
									三重
143	2252	945	1	5	0	53	968	247	総数
			1	5	0				和歌山
3	30	19							徳島
18	317	305				53	968	247	高知
94	1521	303							愛媛
28	384	316							大分
									宮崎
40	382	490	14	159	281	1	4	0	総数
									総数
									青森
									秋田
									山形
									新潟
									富山
									石川
40	382	490	14	159	281	1	4	0	総数
									福井
3	23	36							京都
11	104	176				1	4	0	兵庫
26	255	277	10	108	248				鳥取
			4	51	33				島根
									山口
185	3113	3570	32	439	514	176	2860	2184	総数
12	171	230	5	33	23	7	85	110	福岡
46	868	1640				5	71	27	佐賀
61	1107	1331	27	406	490	130	2193	1864	長崎
43	780	258				22	356	127	熊本
23	187	110				12	155	53	鹿児島
121	2540	3437	1	5	0				総数
3	28	0	1	5	0				和歌山
27	584	1071							大阪
18	236	217							兵庫
8	175	297							岡山
12	272	362							広島
50	1186	1441							徳島
3	59	45							香川
									愛媛
									福岡
									大分

II－9 漁業別府
STATISTICS BY TYPE

大海区 Regions / 府県 Prefecture / 項目 Item / 漁業 Type of Fisheries	旋網 Surrounding net						敷		
	アメリカ式巾着網 American type purse seine			その他の旋網 Other surrounding nets			さんま棒受網 Mackerel-pike stick-held dip net		
	着業統数 Number of fishing units operated	航海数 Number of trips	漁獲量 Catch	着業統数 Number of fishing units operated	航海数 Number of trips	漁獲量 Catch	着業統数 Number of fishing units operated	航海数 Number of trips	漁獲量 Catch
1月以降の累積 Cumulative Total since Jan.,	2	61	127	4730	51080	5417	723	4092	588
漁業別千分率 ‰			0			11			4
全国総数 Grand Total	1	16	34	790	9664	1060	535	2828	459
北海道 Hokkaidō 総数 Total				2	13	1	535	2828	459
北区 North-east region 総数 Sub Total							180	955	150
宗谷 Soya									
網走 Abashiri							180	955	150
根室 Nemuro									
南区 South-region 総数 Sub Total				2	13	1	355	1873	308
釧路 Kushiro							347	1853	306
十勝 Tokachi							7	19	1
日高 Hidaka							1	1	0
胆振 Iburi				1	8	0			
渡島 Oshima				1	5	1			
西区 West-region 総数 Sub Total									
檜山 Hiyama									
後志 Shiribeshi									
檜山 Hiyama									
太平洋 Pacific Ocean 総数 Total	1	16	34	381	3707	570			
北区 North-region 総数 Sub Total	1	16	34	143	1111	368			
青森 Aomori				9	39	16			
岩手 Iwate				10	71	49			
宮城 Miyagi	1	16	34	49	517	97			
福島 Fukushima				19	235	107			
茨城 Ibaragi				56	249	96			
中区 Middle-region 総数 Sub Total				182	2274	188			
千葉 Chiba				35	466	29			
東京 Tōkyō				33	139	16			
神奈川 Kanagawa				18	178	7			
静岡 Shizuoka				45	638	76			
愛知 Aichi				44	810	49			
三重 Mie				7	43	9			
南区 South-region 総数 Sub Total				56	328	13			
和歌山 Wakayama				1	7	0			
徳島 Tokushima				1	5	0			
高知 Kōchi				37	172	7			
愛媛 Ehime				8	110	2			
大分 Ōita									
宮崎 Miyazaki				9	28	2			
日本海 Japan Sea 総数 Total				284	4351	419			
北区 North-region 総数 Sub Total				56	992	15			
青森 Aomori									
秋田 Akita									
山形 Yamagata				3	15	2			
新潟 Niigata									
富山 Toyama									
石川 Ishikawa				53	977	13			
西区 West-region 総数 Sub Total				228	3359	403			
福井 Fukui				48	529	8			
京都 Kyōto				1	9	0			
兵庫 Hyogo				9	191	11			
鳥取 Tottori				41	791	36			
島根 Shimane				62	1015	89			
山口 Yamaguchi				67	824	255			
東支那海区 East-china-region 総数 Total				60	813	57			
福岡 Fukuoka				16	118	7			
佐賀 Saga				5	89	3			
長崎 Nagasaki				21	262	32			
熊本 Kumamoto				17	334	13			
鹿児島 Kagoshima				1	10	0			
瀬戸内海区 Seto Inland Sea-region 総数 Total				63	780	11			
和歌山 Wakayama				3	61	0			
大阪 Ōsaka									
兵庫 Hyogo				23	167	4			
岡山 Okayama									
広島 Hiroshima				17	354	2			
山口 Yamaguchi				9	126	1			
徳島 Tokushima				3	16	0			
香川 Kagawa				8	56	2			
愛媛 Ehime									
福岡 Fukuoka									
大分 Ōita									

県別統計 (8月)－(続)

OF FISHERY AND PREFECTURE (Aug.)－(continued)

漁獲量単位：千貫
Unit of catch: 1,000kan (=3.75metric tons)

網 Lift net			刺網 Gill net						漁業 Type of Fisheries / 府県 Prefecture
その他の敷網 Other lift nets			いわし流刺網 Sardine drift gill net			その他の刺網 Other gill nets			
着業統数 Number of fishing units operated	航海数 Number of trips	漁獲量 Catch	着業統数 Number of fishing units operated	航海数 Number of trips	漁獲量 Catch	着業統数 Number of fishing units operated	航海数 Number of trips	漁獲量 Catch	
15734	190586	30523	10341	102705	15853	98545	1145352	47429	1月以降の累積
		27			0			14	漁業別千分率
2292	27229	2614	314	2965	23	9258	119682	1395	全国総数
						482	5725	754	総数
						77	923	181	総数
						13	271	24	宗谷
						30	303	57	網走
						34	349	98	根室
						320	4257	578	総数
						195	3173	544	釧路
						2	2	3	勝
						81	644	25	十高
						39	428	4	日振
						3	10	0	胆島
						85	545	34	総数
									留萌
						85	545	34	石狩
									後志
									檜山
1047	11703	1203	163	1156	16	3247	37507	318	総数
6	14	0	2	7	0	437	3870	140	総数
			1	3	0	52	516	100	青森
						53	485	11	岩手
			1	4	0	255	2063	20	宮城
						75	799	8	福島
6	14	0				2	7	0	茨城
356	3037	192	114	982	15	2703	32622	172	総数
126	1028	67	114	982	15	1368	14295	38	千葉
54	218	39				107	832	48	東京
10	139	5				468	6050	17	神奈川
57	574	41				108	922	3	静岡
4	38	3				462	7891	41	愛知
105	1040	35				190	2632	24	三重
685	8652	1010	47	169	0	107	1015	5	総数
393	4330	509				19	222	1	和歌山
23	384	32							徳島
72	1305	38				26	272	0	高知
168	2340	396	47	169	0	8	112	1	愛媛
10	131	19				10	156	0	大分
19	162	14				44	251	1	宮崎
203	1990	794				1186	15254	58	総数
4	42	3				752	6794	24	総数
									青森
						27	307	2	秋田
						22	134	0	山形
						409	4382	13	新潟
1	14	0				33	451	1	富山
3	28	3				261	3520	6	石川
199	1948	790				436	6460	33	総数
4	24	0				69	407	1	福井
11	109	91				68	2594	5	京都
7	52	70							兵庫
33	163	0				179	1638	7	鳥取
102	1098	410				40	735	14	島根
42	502	216				80	886	4	山口
711	9136	519	151	1807	7	2544	34160	105	総数
7	78	11				248	3727	19	福岡
423	5064	46				200	3201	10	佐賀
160	2175	32	151	1807	7	878	11502	36	長崎
						861	12567	25	熊本
121	1819	428				357	3163	12	鹿児島
331	4400	97				1797	27036	119	総数
28	384	15				14	182	0	和歌山
4	100	0				37	655	4	大阪
28	330	14				92	1448	6	兵庫
203	2528	12				454	4859	24	岡山
3	45	0				359	6895	21	広島
3	37	0				158	3031	15	山口
25	390	19				5	75	0	徳島
25	405	21				310	4885	20	香川
14	166	12				180	2721	12	愛媛
						33	224	2	福岡
1	15	0				155	2061	10	大分

II－9 漁業別府
STATISTICS BY TYPE

大海区 Regions	府県 Prefecture	漁業項目 Type of Fisheries / Item	釣								
			遠洋かつを一本釣 Pelagic skipjack Pole and line (20屯以上)			近海かつを一本釣 Coastal skipjack Pole and line (20屯未満)			あじ・さば一本釣 Horse mackerel and mackerel angling		
			着業統数 Number of fishing units operated	航海数 Number of trips	漁獲量 Catch	着業統数 Number of fishing units operated	航海数 Number of trips	漁獲量 Catch	着業統数 Number of fishing units operated	航海数 Number of trips	漁獲量 Catch
1月以降の累積 Cumulative Total since Jan.,			2015	7785	21696	8242	70466	4087	37833	364522	18792
漁業別千分率 ‰					22			4			24
全国総数 Grand Total			324	1213	2090	2328	22194	402	5159	55687	2319
北海道 Hokkaido	総数 Total								65	1245	3
北区 North-east region	総数 Sub Total										
	宗谷 Soya										
	網走 Abashiri										
	根室 Nemuro										
南区 South-region	総数 Sub Total								65	1245	3
	釧路 Kushiro										
	十勝 Tokachi										
	日高 Hidaka										
	胆振 Iburi										
	渡島 Oshima								65	1245	3
西区 West-region	総数 Sub Total										
	留萌 Rumoe										
	石狩 Ishikari										
	後志 Shiribeshi										
	檜山 Hiyama										
太平洋 Pacific Ocean	総数 Total		277	1072	1867	2186	21488	386	2674	27345	537
北区 North-region	総数 Sub Total		104	433	970	12	18	0	31	263	57
	青森 Aomori								11	163	56
	岩手 Iwate		6	13	45						
	宮城 Miyagi		71	396	898						
	福島 Fukushima		14	11	10	7	8	0			
	茨城 Ibaragi		13	13	16	5	10	0	20	100	0
中区 Middle-region	総数 Sub Total		153	611	886	1423	14901	267	1493	10759	341
	千葉 Chiba		1	15	15	278	1796	31	907	5454	226
	東京 Tokyo		5	4	0	3	19	0		2	0
	神奈川 Kanagawa		7	15	27	83	268	9	346	3662	46
	静岡 Shizuoka		97	541	830	670	9431	143	127	825	64
	愛知 Aichi										
	三重 Mie		43	36	12	389	3387	82	113	616	4
南区 South-region	総数 Sub Total		20	28	10	751	6569	119	1150	16323	138
	和歌山 Wakayama		1	2	0	64	286	23	268	3956	39
	徳島 Tokushima		4	10	0	10	22	0	180	3581	26
	高知 Kōchi		3			371	2412	41	311	4229	57
	愛媛 Ehime					260	3449	35	107	1194	4
	大分 Ōita								147	2034	5
	宮崎 Miyazaki		12	16	9	46	400	18	137	1329	5
日本海 Japan Sea	総数 Total								1108	11962	581
北区 North-region	総数 Sub Total								299	4023	42
	青森 Aomori										
	秋田 Akita										
	山形 Yamagata										
	新潟 Niigata								111	2085	3
	富山 Toyama										
	石川 Ishikawa								188	1938	38
西区 West-region	総数 Sub Total								809	7939	539
	福井 Fukui								200	1699	34
	京都 Kyoto								28	106	5
	兵庫 Hyogo										
	鳥取 Tottori								118	291	1
	島根 Shimane								23	109	0
	山口 Yamaguchi								440	5734	497
東支那海区 East-china-region	総数 Total		47	141	223	142	706	16	1012	10639	1166
	福岡 Fukuoka								144	2167	512
	佐賀 Saga								33	240	77
	長崎 Nagasaki					142	673	4	590	6061	414
	熊本 Kumamoto								82	1054	11
	鹿児島 Kagoshima		47	141	223		33	11	163	1097	150
瀬戸内海区 Seto Inland Sea region	総数 Total								280	4496	31
	和歌山 Wakayama								86	1070	14
	大阪 Ōsaka										
	兵庫 Hyogo										
	岡山 Okayama								20	465	0
	広島 Hiroshima								58	1323	1
	山口 Yamaguchi								84	1175	12
	徳島 Tokushima								3	42	0
	香川 Kagawa								29	421	1
	愛媛 Ehime										
	福岡 Fukuoka										
	大分 Ōita										

県別統計 (8月)—(続)

OF FISHERY AND PREFECTURE (Aug.)—(continued)

漁獲量単位：千貫
Unit of catch: 1,000kan(=3.75metric tons

延縄 Angling and long line									漁業種類 Type of Fisheries / 府県 Prefecture
いか一本釣 Squid angling			その他の釣 Other anglings			遠洋まぐろ延縄 (20屯以上) Pelagic tuna long line			
着業統数 Number of fishing units operated	航海数 Number of trips	漁獲量 Catch	着業統数 Number of fishing units operated	航海数 Number of trips	漁獲量 Catch	着業統数 Number of fishing units operated	航海数 Number of trips	漁獲量 Catch	
88748	988102	28455	230651	2579620	8216	4027	5675	21317	1月以降の累積
		151			11			19	漁業別千分率
17156	211324	15162	33761	432909	1034	391	435	1875	全国総数
3268	42343	9358	239	2646	19	55	93	106	総数
356	1562	20							総数
356	1562	20							宗谷
									網走
									根室
1685	25224	8324	62	496	7	55	93	106	総数
167	1229	833				55	93	106	釧路
55	1100	520							十勝
104	305	72							日高
27	355	66							胆振
1332	22238	6831	62	496	7				渡島
1227	15557	1012	177	2150	12				総数
41	248	4	25	150	0				留萌
									石狩
275	2757	87	58	644	5				後志
911	12552	921	94	1356	5				桧山
2789	35554	4132	11558	106721	321	279	289	1697	総数
1537	24110	4004	2846	18921	50	96	172	521	総数
1155	19322	3378	196	1925	10	23	25	150	青森
316	4208	611	281	2356	8	35	45	185	岩手
66	580	14	347	4247	12	32	102	185	宮城
			718	4181	8	6			福島
			1304	6212	10				茨城
851	6426	113	4761	45777	141	85	115	1176	総数
278	1407	55	1056	7502	27	25	28	13	千葉
20	169	1	95	776	6	16	86	327	東京
226	2209	30	873	8171	22	37	41	775	神奈川
304	2464	25	630	5702	24	7	10	59	静岡
			562	7969	14				愛知
26	177	1	1545	15657	45				三重
401	5018	14	3951	42023	129	98	2	0	総数
152	1130	3	600	4898	16				和歌山
			280	4115	18				徳島
43	156	0	1353	11045	45	96			高知
55	1237	4	418	6097	12				愛媛
151	2495	6	660	9211	17				大分
			640	6657	19	2	2	0	宮崎
7881	85580	1462	5103	50623	138				総数
1666	19371	380	2156	25985	81				総数
79	510	62	89	909	13				青森
6	18	0	139	2327	6				秋田
70	350	1	120	1428	6				山形
794	8223	177	1195	13064	40				新潟
332	5846	124	235	3474	8				富山
385	4424	12	378	4785	5				石川
6215	66209	1082	2947	24638	57				総数
791	8655	244	396	2909	11				福井
482	3324	31	301	2139	5				京都
967	15825	518							兵庫
1113	9197	198	537	4816	4				鳥取
1879	19026	56	609	5095	13				島根
983	10182	31	1104	9679	22				山口
3010	44458	200	7122	102505	212	57	47	48	総数
165	1896	10	806	10638	34				福岡
65	893	3	257	2808	22				佐賀
2561	39436	180	2969	41075	64				長崎
31	286	0	1721	32688	36				熊本
188	1947	5	1369	15296	54	57	47	48	鹿児島
208	3389	8	9739	170414	341		6	23	総数
			467	7043	14				和歌山
			84	2045	4		6	23	大阪
			1897	35281	91				兵庫
			698	8776	16				岡山
			1744	34929	73				広島
25	175	0	1003	20104	34				山口
			273	4229	10				徳島
			1321	22168	44				香川
32	719	1	1863	30848	43				愛媛
			33	649	1				福岡
151	2495	6	356	4342	5				大分

II－9 漁業別府

STATISTICS BY TYPE

大海区 Regions	府県 Prefecture	項目 Item	釣・延縄 Angling and long line						定		
		漁業 Type of Fisheries	近海まぐろ延縄 Coastal tuna long line			その他の延縄 Other long lines			台網・落網 Trap pocket or the like		
			着業統数 Number of fishing units operated	航海数 Number of trips	漁獲量 Catch	着業統数 Number of fishing units operated	航海数 Number of trips	漁獲量 Catch	着業統数 Number of fishing units operated	航海数 Number of trips	漁獲量 Catch
1月以降の累積 Cumulative Total since Jan.,			1039	6642	784	10395	51185	9995	24136	15788	318630	73622
漁業別千分率 ‰					1				15			32
全国総数 Grand Total			195	869	155	11732	147944	1419	2173	41959	3229
北海道 Hokkaidō	総数 Total		82	213	114	1254	15775	612	807	13883	700
東北区 North-east region	総数 Sub Total					81	957	113	467	8385	133
	宗谷 Soya					46	462	28	3	26	0
	網走 Abashiri					10	118	7	270	4915	86
	根室 Nemuro					25	377	77	194	3442	47
南区 South-region	総数 Sub Total		82	213	114	631	7519	237	307	5079	522
	釧路 Kushiro		51	110	96	64	701	156			
	十勝 Tokachi					3	3	0	20	127	31
	日高 Hidaka		31	103	17	127	535	23	33	330	40
	胆振 Iburi					112	1195	6	38	833	39
	渡島 Oshima					325	5085	50	216	3769	411
西区 West-region	総数 Sub Total					542	7299	280	33	419	43
	檜留 Rumoe					34	288	1	5	84	4
	後志 Shiribeshi					257	3943	151	28	335	39
	檜山 Hiyama					251	3068	107			
太平洋 Pacific Ocean	総数 Total		113	655	39	4042	46085	367	940	20359	2036
北区 North-region	総数 Sub Total		7	22	20	1775	18909	223	579	14870	1166
	青森 Aomori		2	4	0	255	3583	141	235	5905	271
	岩手 Iwate		4	8	14	564	5609	37	133	3395	520
	宮城 Miyagi		1	10	5	686	7628	33	205	5486	329
	福島 Fukushima					166	1559	8	2	24	18
	茨城 Ibaragi					104	530	2	4	60	27
中区 Middle-region	総数 Sub Total		45	146	7	1440	17318	78	250	3800	711
	千葉 Chiba		30	105	7	480	4044	15	12	174	49
	東京 Tokyo					182	3391	14			
	神奈川 Kanagawa					221	3118	20	43	982	302
	静岡 Shizuoka		15	41	0	39	404	1	34	831	164
	愛知 Aichi					203	2814	9			
	三重 Mie					315	3547	15	161	1813	195
南区 South-region	総数 Sub Total		61	487	10	827	9858	65	111	1689	158
	和歌山 Wakayama		18	190	1	37	269	1	9	241	45
	徳島 Tokushima					80	1468	9	18	236	5
	高知 Kōchi		43	297	8	235	2305	19	35	541	90
	愛媛 Ehime					95	1365	9	10	150	7
	大分 Ōita					154	2445	8	3	56	1
	宮崎 Miyazaki					226	2006	17	36	465	8
日本海 Japan Sea	総数 Total					2246	22675	175	347	6020	402
北区 North-region	総数 Sub Total					1008	10977	126	167	3460	184
	青森 Aomori					64	645	4	37	652	4
	秋田 Akita					63	458	6	5	75	103
	山形 Yamagata					129	1411	9	5	59	0
	新潟 Niigata					394	3933	60	26	367	10
	富山 Toyama					99	1719	27	65	1621	47
	石川 Ishikawa					259	2811	19	29	686	18
西区 West-region	総数 Sub Total					1238	11698	48	180	2560	217
	福井 Fukui					241	1772	11	98	1825	188
	京都 Kyōto					223	1557	3	47	387	19
	兵庫 Hyogo					22	252	1	1	1	0
	鳥取 Tottori					100	1016	2			
	島根 Shimane					346	3773	16	7	107	5
	山口 Yamaguchi					306	3328	13	27	240	3
東支那海区 East-china-region	総数 Total					1706	21337	114	57	1110	50
	福岡 Fukuoka					169	2520	9	4	99	8
	佐賀 Saga					80	997	3	2	55	1
	長崎 Nagasaki					720	8566	72	14	172	4
	熊本 Kumamoto					473	6865	17			
	鹿児島 Kagoshima					264	2389	11	37	784	36
瀬戸内海区 Seto Inland Sea-region	総数 Total			1	1	2484	42072	149	22	587	39
	和歌山 Wakayama					49	784	5	8	236	26
	大阪 Ōsaka			1	1	124	2806	10	7	177	2
	兵庫 Hyogo					299	4588	20			
	岡山 Okayama					206	2565	6			
	広島 Hiroshima					592	11037	31			
	山口 Yamaguchi					354	6843	30	1	31	3
	徳島 Tokushima					94	1131	6			
	香川 Kagawa					197	3618	12	6	143	7
	愛媛 Ehime					323	4932	14			
	福岡 Fukuoka					63	924	3			
	大分 Ōita					185	2844	6			

県別統計 (8月)－(続)

OF FISHERY AND PREFECTURE (Aug.)－(continud)

漁獲量単位：千貫
Unit of catch: 1,000kan(=3.75metric tons)

定置網 Fixed net						地曳・船曳網 Beach seine and boat seine			漁業 Type of Fisheries / 府県 Prefecture
桝網 Pond net with some cube shaped bags			その他の定置網 Other fixed nets			地曳網 Beach seine			
着業統数 Number of fishing units operated	航海数 Number of trips	漁獲量 Catch	着業統数 Number of fishing units operated	航海数 Number of trips	漁獲量 Catch	着業統数 Number of fishing units operated	航海数 Number of trips	漁獲量 Catch	
18635	367596	2149	21595	332650	8331	16276	163690	9724	1月以降の累積
		3			4			12	漁業別千分率
2341	49533	288	2159	36125	437	2629	25461	1133	全国総数
			441	5429	126	164	1402	19	総数
			276	2144	40	52	250	4	総数
			210	1500	24	15	88	0	宗谷
			62	498	14	37	162	3	網走
			4	46	2				根室
			112	2760	80	21	132	11	総数
			24	1254	74				釧路
									十勝
			2	6	0				日高
						10	65	0	胆振
			86	1500	5	11	67	11	渡島
			53	525	5	91	1020	3	総数
			11	96	2	91	1020	3	留萌
			11	134	0				石狩
			31	295	2				後志
									檜山
293	5650	56	988	19173	144	1146	9503	594	総数
5	39	0	171	3720	52	203	1113	108	総数
5	39	0	5	52	0	112	463	24	青森
						2	6	0	岩手
			159	3549	45	8	83	1	宮城
			7	119	6	15	100	6	福島
						66	461	76	茨城
223	4978	51	767	14575	68	531	5257	365	総数
1	4	0	2	49	2	147	1319	189	千葉
69	1505	9	37	322	4	1	1	0	東京
14	226	1	34	503	18	62	945	25	神奈川
1	23	0	318	7876	18	220	1839	62	静岡
106	2626	30	283	4657	16	34	356	13	愛知
32	594	9	93	1168	8	67	797	75	三重
65	833	4	50	878	24	412	3133	119	総数
			6	146	2	40	280	17	和歌山
			44	732	22	1	15	0	徳島
11	107	1				292	1711	42	高知
3	60	0				37	668	47	愛媛
1	20	0				31	408	11	大分
50	646	2				11	51	1	宮崎
251	5835	24	316	4814	36	712	7602	168	総数
11	290	1	284	4409	35	500	5633	80	総数
						4	56	1	青森
			64	1031	28	59	820	26	秋田
			4	24	0	23	165	2	山形
			9	42	0	175	2029	23	新潟
11	290	1				86	768	12	富山
			207	3312	6	153	1795	13	石川
240	5545	23	32	405	1	212	1969	88	総数
17	338	1	14	101	0	39	244	3	福井
31	478	2				53	681	26	京都
						3	6	0	兵庫
			18	304	0	63	616	27	鳥取
135	3569	12				45	390	28	島根
57	1160	6				9	32	1	山口
253	4207	31	374	6272	122	306	3119	204	総数
42	815	5	43	890	25	10	101	2	福岡
10	240	3	123	2169	53				佐賀
102	1838	16	80	1089	9	69	824	48	長崎
79	1016	3	119	2082	34	97	1169	76	熊本
20	298	1	9	42	0	130	1025	76	鹿児島
1544	33641	175	40	437	6	301	3835	147	総数
1	30	1				28	216	17	和歌山
47	1142	29				31	374	16	大阪
137	3350	25				42	338	5	兵庫
337	8760	33				3	39	0	岡山
300	5814	12	13	145	1	26	389	6	広島
190	4869	29	13	167	0	15	265	6	山口
38	535	1	4	90	3	20	251	5	徳島
183	3577	8	2	10	0	50	552	37	香川
58	1584	9	2	14	0	60	1011	45	愛媛
126	1474	18							福岡
127	2506	6	6	11	0	26	380	6	大分

II－9 漁業別府
STATISTICS BY TYPE

大海区 Regions	府県 Prefecture	漁業種類 Type of Fisheries / Item	地曳・船曳網 Beach seine and boat seine			採貝・採藻業 Shell fish and sea weed collecting					
			船曳網 Boat seine			採貝 Shellfish collecting			採藻 Sea weed collecting		
			着業統数 Number of fishing units operated	航海数 Number of trips	漁獲量 Catch	着業統数 Number of fishing units operated	航海数 Number of trips	漁獲量 Catch	着業統数 Number of fishing units operated	航海数 Number of trips	漁獲量 Catch
1月以降の累積 Cumulative Total since Jan.,			39466	500218	23159	163813	1342684	24734	361732	1770615	53116
漁業別千分率 ‰					50			43			238
全国総数 Grand Total			4642	66662	4996	24324	227551	4317	62585	400339	23798
北海道 Hokkaido	総数 Total		151	1680	314	442	5021	38	33490	218259	20953
北海道 Hokkaido	東北区 North-east region	総数 Sub Total	4	9	0	199	2390	23	10736	90772	8405
北海道 Hokkaido	東北区 North-east region	宗谷 Soya							8263	60107	3926
北海道 Hokkaido	東北区 North-east region	網走 Abashiri	4	9	0	79	1090	19	255	1885	144
北海道 Hokkaido	東北区 North-east region	根室 Nemuro				120	1300	4	2200	28780	4334
北海道 Hokkaido	南区 South-region	総数 Sub Total	147	1671	314	105	1737	10	14392	72608	10167
北海道 Hokkaido	南区 South-region	釧路 Kushiro	68	885	302				1729	21012	7447
北海道 Hokkaido	南区 South-region	十勝 Tokachi	16	105	7				190	190	38
北海道 Hokkaido	南区 South-region	日高 Hidaka							3598	11772	771
北海道 Hokkaido	南区 South-region	胆振 Iburi	20	162	2	1	4	0	1158	8064	356
北海道 Hokkaido	南区 South-region	渡島 Oshima	43	519	2	104	1733	10	7717	31570	1554
北海道 Hokkaido	西区 West-region	総数 Sub Total				136	894	4	8360	54879	2380
北海道 Hokkaido	西区 West-region	留萌 Rumoe				8	76	1	3784	19596	1181
北海道 Hokkaido	西区 West-region	石狩 Ishikari							706	3815	467
北海道 Hokkaido	西区 West-region	後志 Shiribeshi				68	455	2	2964	20438	407
北海道 Hokkaido	西区 West-region	檜山 Hiyama				62	363	1	1306	11030	323
太平洋 Pacific Ocean	総数 Total		1283	13355	2974	18052	153146	3023	22562	145103	1989
太平洋 Pacific Ocean	北区 North-region	総数 Sub Total	487	3589	85	411	2609	39	8637	44410	1104
太平洋 Pacific Ocean	北区 North-region	青森 Aomori	156	911	6	28	299	1	3356	24569	392
太平洋 Pacific Ocean	北区 North-region	岩手 Iwate	17	158	2	2	30	0	3147	13531	576
太平洋 Pacific Ocean	北区 North-region	宮城 Miyagi	66	952	4	85	466	8	1708	5437	132
太平洋 Pacific Ocean	北区 North-region	福島 Fukushima				114	862	27			
太平洋 Pacific Ocean	北区 North-region	茨城 Ibaragi	248	1568	71	182	952	1	426	873	3
太平洋 Pacific Ocean	中区 Middle-region	総数 Sub Total	421	5638	2743	15416	125039	2944	9783	66047	791
太平洋 Pacific Ocean	中区 Middle-region	千葉 Chiba				5380	48995	941	2956	22447	175
太平洋 Pacific Ocean	中区 Middle-region	東京 Tokyo				958	10704	434	828	9233	301
太平洋 Pacific Ocean	中区 Middle-region	神奈川 Kanagawa	52	544	1	168	3082	148	722	6014	28
太平洋 Pacific Ocean	中区 Middle-region	静岡 Shizuoka	146	1663	144	654	3489	24	1473	10037	145
太平洋 Pacific Ocean	中区 Middle-region	愛知 Aichi	96	1354	530	3219	27534	1197	270	802	11
太平洋 Pacific Ocean	中区 Middle-region	三重 Mie	127	2077	2067	5037	31235	197	3534	17514	128
太平洋 Pacific Ocean	南区 South-region	総数 Sub Total	375	4128	145	2225	25498	39	4142	34646	93
太平洋 Pacific Ocean	南区 South-region	和歌山 Wakayama	13	61	1	1007	10195	13	1977	17342	47
太平洋 Pacific Ocean	南区 South-region	徳島 Tokushima	11	129	6	507	9617	14	330	3506	10
太平洋 Pacific Ocean	南区 South-region	高知 Kochi	90	942	11	558	3782	4	1303	10911	27
太平洋 Pacific Ocean	南区 South-region	愛媛 Ehime	129	1494	82						
太平洋 Pacific Ocean	南区 South-region	大分 Oita	108	1360	30	63	921	3	235	555	0
太平洋 Pacific Ocean	南区 South-region	宮崎 Miyazaki	24	142	12	90	983	2	297	2332	7
日本海 Japan Sea	総数 Total		560	7634	98	2053	22425	91	3878	28565	279
日本海 Japan Sea	北区 North-region	総数 Sub Total	436	6061	15	1170	12508	47	2333	21952	134
日本海 Japan Sea	北区 North-region	青森 Aomori				116	1081	2	450	5601	46
日本海 Japan Sea	北区 North-region	秋田 Akita	7	98	0	114	1618	2	241	2931	12
日本海 Japan Sea	北区 North-region	山形 Yamagata	26	256	0	141	1090	2	212	696	4
日本海 Japan Sea	北区 North-region	新潟 Niigata	104	1050	3	494	4404	14	1218	11153	49
日本海 Japan Sea	北区 North-region	富山 Toyama	133	2506	6	16	111	0	7	60	5
日本海 Japan Sea	北区 North-region	石川 Ishikawa	166	2151	4	289	4204	25	205	1511	16
日本海 Japan Sea	西区 West-region	総数 Sub Total	124	1573	82	883	9917	43	1545	6613	144
日本海 Japan Sea	西区 West-region	福井 Fukui	2	15	2	117	1095	2	38	148	0
日本海 Japan Sea	西区 West-region	京都 Kyoto	15	107	0	31	638	2	177	1196	15
日本海 Japan Sea	西区 West-region	兵庫 Hyogo				12	60	0	50	678	7
日本海 Japan Sea	西区 West-region	鳥取 Tottori	5	23	0	98	713	4	118	1080	3
日本海 Japan Sea	西区 West-region	島根 Shimane	37	525	2	294	2405	10	1105	3351	40
日本海 Japan Sea	西区 West-region	山口 Yamaguchi	65	903	75	331	5006	22	57	163	77
東支那海区 East-china-region	総数 Total		952	11934	148	2900	33815	1027	2240	5197	37
東支那海区 East-china-region	福岡 Fukuoka		198	3336	51	890	10939	717			
東支那海区 East-china-region	佐賀 Saga		48	581	11	20	281	1	11	165	0
東支那海区 East-china-region	長崎 Nagasaki		182	1987	10	357	3864	23	560	1135	8
東支那海区 East-china-region	熊本 Kumamoto		230	2908	22	1047	15034	271			
東支那海区 East-china-region	鹿児島 Kagoshima		294	3122	52	586	3697	13	1669	3897	28
瀬戸内海区 Seto Inland Sea region	総数 Total		1696	32059	1461	877	13144	137	385	3215	538
瀬戸内海区 Seto Inland Sea region	和歌山 Wakayama		55	918	44	21	205	0			
瀬戸内海区 Seto Inland Sea region	大阪 Osaka		42	1090	17	16	400	3			
瀬戸内海区 Seto Inland Sea region	兵庫 Hyogo		106	1731	116	102	1564	14	9	88	0
瀬戸内海区 Seto Inland Sea region	岡山 Okayama		1	4	0	430	7601	62			
瀬戸内海区 Seto Inland Sea region	広島 Hiroshima		209	4517	407	78	1021	7	175	1650	527
瀬戸内海区 Seto Inland Sea region	山口 Yamaguchi		574	11617	231	49	473	32			
瀬戸内海区 Seto Inland Sea region	徳島 Tokushima		70	1397	264	15	268	3	10	70	0
瀬戸内海区 Seto Inland Sea region	香川 Kagawa		31	490	3	2	22	4			
瀬戸内海区 Seto Inland Sea region	愛媛 Ehime		310	5898	330	164	1590	9	167	1347	7
瀬戸内海区 Seto Inland Sea region	福岡 Fukuoka		23	193	0						
瀬戸内海区 Seto Inland Sea region	大分 Oita		275	4204	45				4	60	3

県別統計 (8月)－(続)

OF FISHERY AND PREFECTURE (Aug.)－(concluded)

漁獲量単位：千貫
Unit of catch: 1,000kan(=3.75metric tons)

その他の海面漁業 Other types						漁業 Type of Fisheries / 府県 Prefecture
突棒 Dart			その他の漁業 Others			
着業統数 Number of fishing units operated	航海数 Number of trips	漁獲量 Catch	着業統数 Number of fishing units operated	航海数 Number of trips	漁獲量 Catch	
2157	8910	588	143144	1441754	11434	1月以降の累積
		1			11	漁業別千分率
479	1910	176	19242	226482	1083	全国総数
5	5	0	2618	22532	260	総数
			1494	10213	156	総数
			1426	9778	118	宗谷
			68	435	38	網走
5	5	0	343	3911	46	総数
5	5	0				釧路
			49	276	16	十勝
			135	1297	15	日高
			159	2338	15	渡島
			781	8408	56	総数
			402	3911	39	檜山
			379	4497	16	後志
467	1744	174	6596	69492	328	総数
194	1124	155	2835	18287	194	総数
10	10	1	41	575	5	青森
148	777	97	1645	7692	76	岩手
36	337	57	905	9074	108	宮城
			153	466	1	福島
			91	480	2	茨城
152	261	14	3048	41874	98	総数
124	215	12	696	10324	13	千葉
1	19	0	352	5606	8	東京
27	47	0	436	4372	6	神奈川
			280	4484	3	静岡
			564	9185	35	愛知
			720	7703	31	三重
121	339	4	713	9331	35	総数
20	53	3	2	4	0	和歌山
			1	4	0	徳島
13	79	0	189	1883	2	高知
65			248	3456	26	愛媛
23	207	0	214	3456	5	大分
			59	528	0	宮崎
			3296	27171	81	総数
			727	8203	28	総数
			1	22	0	福井
			134	1637	7	岐阜
			134	1423	8	静岡
			128	940	2	愛知
			22	375	1	三重
			308	3806	8	滋賀
			2569	18968	52	総数
			1470	9755	22	福井
			285	1568	3	京都
			41	347	1	大阪
			148	1384	6	兵庫
			61	465	1	鳥取
			564	5449	16	島根
7	161	1	2643	35563	124	総数
			675	8065	44	福岡
			259	4394	31	佐賀
7	161	1	486	6703	22	長崎
			968	13136	18	熊本
			253	3265	7	鹿児島
			4089	71724	288	総数
			86	1386	3	和歌山
			208	4897	8	大阪
			549	10860	90	兵庫
			349	4826	18	岡山
			582	11212	32	広島
			890	16664	52	山口
			38	639	1	徳島
			376	5535	24	香川
			465	7985	29	愛媛
			160	2133	6	福岡
			386	5567	20	大分

II－10 漁業別府県
STATISTICS BY TYPE

大海区 Regions	府県 Prefecture	漁業項目 Type of Fisheries / Item	府県別千分率 ‰	総数 Grand Total 漁獲量 Catch	曳					
					汽船トロール Otter trawler west of 130°E			以西機船底曳網 Large trawler, west of 130°E		
					着業統数 Number of fishing units operated	航海数 Number of trips	漁獲量 Catch	着業統数 Number of fishing units operated	航海数 Number of trips	漁獲量 Catch
1月以降の累積 Cumulative Total since Jan.,				801187	294	386	6462	2922	4114	46415
漁業別千分率 ‰				1000‰			5			36
全国総数 Grand Total			1000‰	106867	27	33	346	278	408	4030
北海道 Hokkaido		総数 Total	311	33240						
東北区 North-region		総数 Sub Total	77	8184						
	宗谷 Soya		19	2076						
	網走 Abashiri		27	2654						
	根室 Nemuro		30	3292						
南区 South-region		総数 Sub Total	193	20664						
	釧路 Kushiro		72	7627						
	十勝 Tokachi		32	3399						
	日高 Hidaka		16	1728						
	胆振 Iburi		5	614						
	渡島 Oshima		68	7294						
西区 West-region		総数 Sub Total	41	4391						
	留萌 Rumoe		5	530						
	石狩 Ishikari		3	325						
	後志 Shiribeshi		18	1917						
	檜山 Hiyama		15	1617						
太平洋 Pacific Ocean		総数 Total	326	34799						
北区 North-region		総数 Sub Total	165	17661						
	青森 Aomori		39	4168						
	岩手 Iwate		31	3289						
	宮城 Miyagi		80	8473						
	福島 Fukushima		5	599						
	茨城 Ibaragi		10	1131						
中区 Middle-region		総数 Sub Total	124	13127						
	千葉 Chiba		34	3667						
	東京 Tokyo		11	1189						
	神奈川 Kanagawa		12	1358						
	静岡 Shizuoka		20	2136						
	愛知 Aichi		16	1698						
	三重 Mie		29	3076						
南区 South-region		総数 Sub Total	38	4010						
	和歌山 Wakayama		2	241						
	徳島 Tokushima		1	142						
	高知 Kochi		6	653						
	愛媛 Ehime		16	1669						
	大分 Oita		6	634						
	宮崎 Miyazaki		6	649						
日本海 Japan Sea		総数 Total	89	9374	12	12	150	95	145	1331
北区 North-region		総数 Sub Total	16	1767						
	青森 Aomori		2	266						
	秋田 Akita		1	201						
	山形 Yamagata		1	112						
	新潟 Niigata		4	509						
	富山 Toyama		2	250						
	石川 Ishikawa		4	424						
西区 West-region		総数 Sub Total	72	7607	12	12	150	95	145	1331
	福井 Fukui		4	484						
	京都 Kyoto		1	103						
	兵庫 Hyogo		8	846						
	鳥取 Tottori		6	714						
	島根 Shimane		23	2467						
	山口 Yamaguchi		27	2910	12	12	150	95	145	1331
東支那海区 East-china-region		総数 Total	216	23308	15	21	196	183	263	2698
	福岡 Fukuoka		30	3223	15	21	196	77	99	1268
	佐賀 Saga		15	1670				3	3	3
	長崎 Nagasaki		130	13927				103	161	1426
	熊本 Kumamoto		26	2799						
	鹿児島 Kagoshima		16	1686						
瀬戸内海区 Seto Inland Sea-region		総数 Total	58	6164						
	和歌山 Wakayama		2	283						
	大阪 Osaka		7	761						
	兵庫 Hyogo		10	1092						
	岡山 Okayama		3	317						
	広島 Hiroshima		8	864						
	山口 Yamaguchi		7	778						
	徳島 Tokushima		3	329						
	香川 Kagawa		6	733						
	愛媛 Ehime		6	662						
	福岡 Fukuoka		0	83						
	大分 Oita		2	256						

県別統計（9月）

OF FISHERY AND PREFECTURE (Sep.)

漁獲量単位：千貫
Unit of catch: 1,000kan(=3.75metric tons)

漁業種類 Type of Fisheries / 府県 Prefecture	網 Drag net								
	中型機船底曳網（15屯以上）Medium trawler, east of 130°E (15 tons and over)						小型機船底曳網（15屯未満）Small trawler (less than 15 tons)		
	一艘曳 One-boat medium trawler, east of 130°E			二艘曳 Two-boat medium trawler, east of 130°E			横曳 Small Sail-trawler		
	着業統数 Number of fishing units operated	航海数 Number of trips	漁獲量 Catch	着業統数 Number of fishing units operated	航海数 Number of trips	漁獲量 Catch	着業統数 Number of fishing units operated	航海数 Number of trips	漁獲量 Catch
1月以降の累積	11178	100593	86678	1280	11432	9978	22251	323675	2857
漁業別千分率			77			8			2
全国総数	1273	13252	8140	190	1864	940	2758	36342	282
総数	334	4054	5739						
総数	163	2423	3426						
宗谷	75	884	1209						
網走	81	1400	2083						
根室	7	139	133						
総数	92	1084	908						
釧路	47	749	608						
十勝	5	62	62						
日高	13	72	49						
胆振	26	198	180						
渡島	1	3	6						
総数	79	547	1405						
檜山	16	133	127						
後志	63	414	1277						
総数	440	3329	1444	50	367	267	1799	23996	181
総数	342	2093	1121	4	26	17			
青森	64	209	263						
岩手	39	448	137						
宮城	160	727	454	4	26	17			
福島	36	311	159						
茨城	43	396	107						
総数	95	1230	319	7	40	28	1776	23638	176
千葉	53	775	128				852	8592	27
東京							61	1020	16
神奈川							277	5247	29
静岡	6	67	8						
愛知	30	159	123	7	40	28	586	8779	101
三重	6	229	57						
総数	3	6	3	39	301	241	23	358	5
和歌山				13	75	16			
徳島	3	6	3				8	115	3
高知				19	186	156	7	121	0
愛媛							8	122	1
大分				7	40	68			
宮崎									
総数	499	5869	956	72	460	544			
総数	249	4598	540	3	38	8			
青森	12	175	10						
秋田	60	1077	107						
山形	30	296	26						
新潟	32	764	140						
富山	15	141	32						
石川	100	2145	223	3	38	8			
総数	250	1271	416	69	422	536			
福井	31	244	28						
都府	28	252	28						
兵庫	106	483	191						
鳥取	82	277	163	3	25	16			
島根	3	15	3	45	332	414			
山口				21	65	106			
総数				4	3	2	176	1854	9
福岡				2	1	1			
佐賀				2	2	1			
長崎									
熊本							133	1203	7
鹿児島							43	651	2
総数				64	1034	104	783	10492	91
和歌山				37	701	74			
大阪							69	941	26
兵庫							118	2008	9
岡山							176	2806	22
広島							106	1878	6
山口							194	1226	12
徳島				26	325	13	40	235	2
香川							23	337	1
愛媛							41	954	8
福岡				1	8	17	14	107	0
大分									

II－10 漁業別府
STATISTICS BY TYPE

大海区 Regions	府県 Prefecture	項目 Item	漁業 Type of Fisheries	曳廻網 Drag net						旋		
				小型機船底曳網 Small trawler			その他の曳廻網 Other drag nets			いわし揚繰巾着網		
				縦曳 Small engine-trawler						いわし片手揚繰巾着網 One-boat sardine purse seine		
				着業統数 Number of fishing units operated	航海数 Number of trips	漁獲量 Catch	着業統数 Number of fishing units operated	航海数 Number of trips	漁獲量 Catch	着業統数 Number of fishing units operated	航海数 Number of trips	漁獲量 Catch
1月以降の累積 Cumulative Total since Jan.,				73115	1005309	19517	27524	319677	4205	2568	37736	88491
漁業別千分率 ‰						23			3			117
全国総数 Grand Total				9762	144897	2513	2875	38526	348	319	5320	12352
北海道 Hokkaido	総数 Total			199	2208	292	878	12760	267			
	東北区 North-east region	総数 Sub Total		174	2008	289	297	4666	176			
		宗谷 Soya		11	126	25	73	1227	71			
		網走 Abashiri		122	1132	182	25	180	22			
		根室 Nemuro		41	750	82	199	3259	82			
	南区 South-region	総数 Sub Total		25	200	2	529	7441	82			
		釧路 Kushiro										
		十勝 Tokachi					5	40	1			
		日高 Hidaka		2	22	0	100	923	15			
		胆振 Iburi					259	3661	44			
		渡島 Oshima		23	178	2	165	2817	20			
	西区 West-region	総数 Sub Total					52	653	9			
		留萌 Rumoe					32	434	7			
		石狩 Ishikari										
		後志 Shiribeshi					20	219	1			
		檜山 Hiyama										
太平洋 Pacific Ocean	総数 Total			1362	17455	568	687	7782	37	52	747	464
	北区 North-region	総数 Sub Total		474	4976	148	55	896	22			
		青森 Aomori		170	2434	70	41	661	3			
		岩手 Iwate		4	42	0						
		宮城 Miyagi		119	1153	47	3	17	1			
		福島 Fukushima		48	625	7	11	218	17			
		茨城 Ibaragi		133	722	21						
	中区 Middle-region	総数 Sub Total		792	11355	413	498	5360	10			
		千葉 Chiba		23	200	3	203	2017	6			
		東京 Tōkyō		6	208	49						
		神奈川 Kanagawa		21	96	0	6	42	0			
		静岡 Shizuoka		55	741	7	263	3004	3			
		愛知 Aichi		302	4312	266	22	238	1			
		三重 Mie		383	5798	85	4	59	0			
	南区 South-region	総数 Sub Total		96	1124	7	134	1526	4	52	747	464
		和歌山 Wakayama					37	304	0			
		徳島 Tokushima								9	136	51
		高知 Kōchi		15	149	2	2	28	0	31	437	276
		愛媛 Ehime								12	174	136
		大分 Ōita		81	975	5	63	920	1			
		宮崎 Miyazaki					32	274	2			
日本海 Japan Sea	総数 Total			880	14304	461	200	2573	5	8	65	102
	北区 North-region	総数 Sub Total		533	9495	266	20	99	0			
		青森 Aomori										
		秋田 Akita		39	715	22	6	72	0			
		山形 Yamagata		88	1451	48						
		新潟 Niigata		266	5058	135						
		富山 Toyama		42	634	7						
		石川 Ishikawa		98	1637	51	14	27	0			
	西区 West-region	総数 Sub Total		347	4809	195	180	2474	5	8	65	102
		福井 Fukui		10	89	7	28	365	0			
		京都 Kyōto		21	135	16						
		兵庫 Hyogo					1	3	0			
		鳥取 Tottori		20	256	0	136	1852	3	6	55	61
		島根 Shimane		90	1028	68				2	10	40
		山口 Yamaguchi		206	3301	102	13	254	0			
東支那海区 East-china-region	総数 Total			737	10547	58	357	3396	12	259	4508	11785
	福岡 Fukuoka			258	3799	26				1	8	4
	佐賀 Saga			70	1066	5	12	234	0	60	893	1356
	長崎 Nagasaki			336	4727	21	66	802	1	161	3033	8361
	熊本 Kumamoto						236	1772	8	30	502	1870
	鹿児島 Kagoshima			73	955	5	41	588	1	7	72	172
瀬戸内海区 Seto Inland Sea-region	総数 Total			6584	100383	1152	753	12015	24			
	和歌山 Wakayama			214	3505	87						
	大阪 Ōsaka			240	5007	95	49	786	3			
	兵庫 Hyōgo			1302	20798	224	233	4270	6			
	岡山 Okayama			747	12743	119						
	広島 Hiroshima			686	11608	89	163	2783	4			
	山口 Yamaguchi			599	9054	142	8	161	0			
	徳島 Tokushima			235	2902	58	22	221	0			
	香川 Kagawa			1188	19127	152	46	888	2			
	愛媛 Ehime			753	10893	97	144	2275	4			
	福岡 Fukuoka			203	1508	13	53	268	0			
	大分 Ōita			417	3038	52	35	363	1			

県別統計 (9月)－(続)

OF FISHERY AND PREFECTURE (Sep.)－(continued)

漁獲量単位：千貫
Unit of catch: 1,000kan(=3.75metric tons)

漁業 Type of Fisheries / 府県 Prefecture	網 Surrounding net								
	Sardine purse seine			あじ・さば巾着網 Horse mackerel and mackerel purse seine			いわし縫切網 Sardine semi-surrounding net		
	いわし双手揚繰巾着網 Two-boat serdine purse seine								
	着業統数 Number of fishing units operated	航海数 Number of trips	漁獲量 Catch	着業統数 Number of fishing units operated	航海数 Number of trips	漁獲量 Catch	着業統数 Number of fishing units operated	航海数 Number of trips	漁獲量 Catch
1月以降の累積	4349	52871	45392	1135	15662	14183	1228	15501	8320
漁業別千分率			62			8			17
全国総数	663	9180	6628	69	726	890	196	3203	1818
総数									
総数 宗谷									
網走									
根室									
総数 釧路									
十勝									
日高									
胆振									
渡島									
総数 檜山									
留萌									
石狩									
後志									
総数	355	5150	3288	14	86	7	54	1056	241
総数 青森	48	342	227						
岩手	4	8	3						
宮城	8	91	45						
福島	2	43	11						
茨城	34	200	166						
総数 千葉	156	1701	1852	14	86	7			
東京	82	835	966						
神奈川	4	54	11						
静岡	55	594	330						
愛知	6	100	264	8	56	3			
三重	9	118	257	6	30	4			
総数 和歌山	151	3107	1208				54	1056	241
徳島	3	46	18						
高知	20	645	453				53	1050	240
愛媛	93	1727	326						
大分	35	689	410				1	6	0
宮崎									
総数	29	285	379	21	178	353	1	2	0
総数 青森									
秋田									
山形									
新潟									
富山									
石川									
総数	29	285	379	21	178	353	1	2	0
福井				4	42	5			
京都	2	25	16						
兵庫	4	15	23				1	2	0
鳥取	23	245	337	11	86	277			
島根				6	50	69			
総数	144	1826	1390	33	438	528	141	2145	1577
岡山	13	155	126	4	35	11	6	79	65
広島							3	36	5
山口	73	840	868	27	381	516	108	1606	1324
福岡	28	568	206	2	22	1	16	292	149
佐賀	30	263	190				8	132	31
長崎									
熊本									
大分									
宮崎									
鹿児島									
総数	135	1919	1569	1	24	1			
和歌山	5	59	3	1	24	1			
大阪	26	625	518						
兵庫	17	236	415						
岡山									
広島	8	159	194						
山口	2	15	2						
徳島	12	106	59						
香川	45	531	261						
愛媛	11	166	114						
福岡									
大分	7	20	2						

II－10 漁業別府

STATISTICS BY TYPE

大海区 Regions	府県 Prefecture	漁業 Type of Fisheries / 項目 Item	旋網 Surrounding net						敷		
			アメリカ式巾着網 American type purse seine			その他の旋網 Other surrounding nets			きんま棒受網 Mackerel-pike stick-held dip net		
			着業統数 Number of fishing units operated	航海数 Number of trips	漁獲量 Catch	着業統数 Number of fishing units operated	航海数 Number of trips	漁獲量 Catch	着業統数 Number of fishing units operated	航海数 Number of trips	漁獲量 Catch
1月以降の累積 Cumulative Total since Jan.,			4	90	222	5565	60925	6499	1960	11286	12434
漁業別千分率 ‰					0			10			112
全国総数 Grand Total			2	29	95	835	9845	1081	1237	7194	11845
北海道 Hokkaido	総数 Total					2	7	0	492	4694	2637
北海道 Hokkaido	東北区 North-east region	総数 Sub Total							163	1526	724
北海道 Hokkaido	東北区 North-east region	宗谷 Soya									
北海道 Hokkaido	東北区 North-east region	網走 Abashiri							7	14	0
北海道 Hokkaido	東北区 North-east region	根室 Nemuro							156	1512	723
北海道 Hokkaido	南区 South-region	総数 Sub Total				2	7	0	329	3168	1913
北海道 Hokkaido	南区 South-region	釧路 Kushiro							308	3134	1884
北海道 Hokkaido	南区 South-region	十勝 Tokachi							15	21	22
北海道 Hokkaido	南区 South-region	日高 Hidaka							6	13	6
北海道 Hokkaido	南区 South-region	胆振 Iburi				1	6	0			
北海道 Hokkaido	南区 South-region	渡島 Oshima				1	1	0			
北海道 Hokkaido	西区 West-region	総数 Sub Total									
北海道 Hokkaido	西区 West-region	留萌 Rumoe									
北海道 Hokkaido	西区 West-region	石狩 Ishikari									
北海道 Hokkaido	西区 West-region	後志 Shiribeshi									
北海道 Hokkaido	西区 West-region	檜山 Hiyama									
太平洋 Pacific Ocean	総数 Total		2	29	95	348	3121	477	745	2500	9207
太平洋 Pacific Ocean	北区 North-region	総数 Sub Total	2	29	95	79	672	290	516	2407	8495
太平洋 Pacific Ocean	北区 North-region	青森 Aomori				8	36	25	38	54	174
太平洋 Pacific Ocean	北区 North-region	岩手 Iwate		3	2	12	70	101	101	975	1628
太平洋 Pacific Ocean	北区 North-region	宮城 Miyagi	2	26	92	48	519	140	103	1231	5590
太平洋 Pacific Ocean	北区 North-region	福島 Fukushima				6	21	9	208	75	364
太平洋 Pacific Ocean	北区 North-region	茨城 Ibaragi				8	26	13	66	72	737
太平洋 Pacific Ocean	中区 Middle-region	総数 Sub Total				220	2190	169	229	93	712
太平洋 Pacific Ocean	中区 Middle-region	千葉 Chiba				44	506	29	190	54	308
太平洋 Pacific Ocean	中区 Middle-region	東京 Tokyo				8	73	8			
太平洋 Pacific Ocean	中区 Middle-region	神奈川 Kanagawa				32	370	18	1	5	40
太平洋 Pacific Ocean	中区 Middle-region	静岡 Shizuoka				83	397	59	37	32	338
太平洋 Pacific Ocean	中区 Middle-region	愛知 Aichi				52	824	50			
太平洋 Pacific Ocean	中区 Middle-region	三重 Mie				1	20	2	1	2	25
太平洋 Pacific Ocean	南区 South-region	総数 Sub Total				49	259	18			
太平洋 Pacific Ocean	南区 South-region	和歌山 Wakayama									
太平洋 Pacific Ocean	南区 South-region	徳島 Tokushima				1	7	0			
太平洋 Pacific Ocean	南区 South-region	高知 Kochi				21	95	2			
太平洋 Pacific Ocean	南区 South-region	愛媛 Ehime									
太平洋 Pacific Ocean	南区 South-region	大分 Oita									
太平洋 Pacific Ocean	南区 South-region	宮崎 Miyazaki				27	157	15			
日本海 Japan Sea	総数 Total					292	4377	469			
日本海 Japan Sea	北区 North-region	総数 Sub Total				45	767	21			
日本海 Japan Sea	北区 North-region	青森 Aomori									
日本海 Japan Sea	北区 North-region	秋田 Akita									
日本海 Japan Sea	北区 North-region	山形 Yamagata				1	2	0			
日本海 Japan Sea	北区 North-region	新潟 Niigata									
日本海 Japan Sea	北区 North-region	富山 Toyama									
日本海 Japan Sea	北区 North-region	石川 Ishikawa				44	765	21			
日本海 Japan Sea	西区 West-region	総数 Sub Total				247	3610	447			
日本海 Japan Sea	西区 West-region	福井 Fukui				56	677	18			
日本海 Japan Sea	西区 West-region	京都 Kyoto				6	55	0			
日本海 Japan Sea	西区 West-region	兵庫 Hyogo				9	174	16			
日本海 Japan Sea	西区 West-region	鳥取 Tottori				40	803	56			
日本海 Japan Sea	西区 West-region	島根 Shimane				64	1009	109			
日本海 Japan Sea	西区 West-region	山口 Yamaguchi				72	892	245			
東支那海区 East-china-region	総数 Total					125	1467	115			
東支那海区 East-china-region	福岡 Fukuoka					12	142	12			
東支那海区 East-china-region	佐賀 Saga					3	29	0			
東支那海区 East-china-region	長崎 Nagasaki					87	1031	97			
東支那海区 East-china-region	熊本 Kumamoto					21	242	4			
東支那海区 East-china-region	鹿児島 Kagoshima					2	23	0			
瀬戸内海区 Seto Inland Sea-region	総数 Total					68	873	19			
瀬戸内海区 Seto Inland Sea-region	和歌山 Wakayama					8	80	4			
瀬戸内海区 Seto Inland Sea-region	大阪 Osaka										
瀬戸内海区 Seto Inland Sea-region	兵庫 Hyogo										
瀬戸内海区 Seto Inland Sea-region	岡山 Okayama										
瀬戸内海区 Seto Inland Sea-region	広島 Hiroshima					26	418	8			
瀬戸内海区 Seto Inland Sea-region	山口 Yamaguchi					13	195	1			
瀬戸内海区 Seto Inland Sea-region	徳島 Tokushima					3	25	0			
瀬戸内海区 Seto Inland Sea-region	香川 Kagawa					17	108	4			
瀬戸内海区 Seto Inland Sea-region	愛媛 Ehime					1	50	0			
瀬戸内海区 Seto Inland Sea-region	福岡 Fukuoka										
瀬戸内海区 Seto Inland Sea-region	大分 Oita										

県別統計 (9月)－(続)

OF FISHERY AND PREFECTURE (Sep.)－(continued)

漁獲量単位：千貫
Unit of catch: 1,000kan(=3.75metric tons)

網 Lift net			刺網 Gill net						漁業種類 Type of Fisheries / 府県 Prefecture
その他の敷網 Other lift nets			いわし流刺網 Sardine drift gill net			その他の刺網 Other gill nets			
着業統数 Number of fishing units operated	航海数 Number of trips	漁獲量 Catch	着業統数 Number of fishing units operated	航海数 Number of trips	漁獲量 Catch	着業統数 Number of fishing units operated	航海数 Number of trips	漁獲量 Catch	
18093	223042	33556	10590	106228	15909	109419	1285243	46441	1月以降の累積
		28			0			9	漁業別千分率
2359	32456	3032	249	3523	55	10674	139891	1011	全国総数
			3	36	0	730	9442	516	総数
						305	4392	156	総数
						79	851	67	宗谷
						47	575	77	網走
						179	2966	13	根室
			3	36	0	241	2215	116	総数
						141	1172	104	釧路
						32	180	3	十勝
			3	36	0	68	863	8	日高
									振鳥渡
						184	2835	240	総数
						15	15	0	留萌
						169	2820	240	石狩
									後志
									檜山
1254	14743	1251	193	2080	48	4243	46945	205	総数
9	67	2	3	7	0	335	4137	18	総数
7	56	2	3	7	0	30	397	1	青森
1	1	0				24	125	1	岩手
1	10	0				208	3105	11	宮城
						71	502	3	福島
						2	8	0	茨城
686	7856	581	114	1595	43	3239	38757	168	総数
330	4419	292	114	1596	43	1412	16964	61	千葉
60	475	40				262	2238	11	東京
22	331	19				369	4338	8	神奈川
101	1074	131				124	1000	3	静岡
14	119	1				510	7545	45	愛知
159	1438	96				562	6672	37	三重
559	6820	667	36	475	4	669	4051	19	総数
266	2664	143				235	835	2	和歌山
27	385	26				220	1187	3	徳島
75	855	79				54	375	0	高知
160	2552	355	36	475	4	35	582	2	愛媛
10	170	46				65	566	1	大分
21	194	13				60	506	6	宮崎
179	2047	1057				1016	12839	40	総数
29	414	70				481	5212	14	総数
						24	172	1	青森
10	150	3				76	790	2	秋田
						270	2803	5	山形
11	124	47				25	383	2	新潟
8	140	19				86	1064	2	富山
									石川
150	1633	986				535	7627	26	総数
4	23	0				80	643	1	福井
4	23	8				194	4374	10	都京
1	1	0							府
18	64	0				170	1655	7	兵庫
77	846	687				43	536	5	鳥取
46	676	289				48	419	1	島根
									山口
564	7859	491	93	1407	6	2898	39923	110	総数
4	31	1				268	3585	15	福岡
262	2593	6				277	4706	13	佐賀
179	3325	91	93	1407	6	846	11385	27	長崎
1	10	1				1144	16606	35	熊本
118	1900	389				363	3641	17	鹿児島
562	7807	232				1987	30742	139	総数
34	425	10				79	922	1	和歌山
17	193	0				80	1439	9	大阪
28	451	17				115	1561	7	兵庫
217	2999	10				338	4537	26	岡山
5	73	0				427	8340	23	広島
3	43	0				165	3179	11	山口
32	322	22				32	253	0	徳島
22	3230	170				307	4442	20	香川
						204	3009	15	愛媛
						24	173	1	福岡
4	71	0				216	2887	21	大分

II－10 漁業別府
STATISTICS BY TYPE

大海区 Regions	府県 Prefecture	漁業項目 Type of Fisheries / Item	釣 遠洋かつを一本釣 Pelagic skipjack Pole and line (20屯以上) 着業統数 Number of fishing units operated	航海数 Number of trips	漁獲量 Catch	釣 近海かつを一本釣 Coastal skipjack Pole and line (20屯未満) 着業統数 Number of fishing units operated	航海数 Number of trips	漁獲量 Catch	釣 あじ・さば一本釣 Horse mackerel and mackerel angling 着業統数 Number of fishing units operated	航海数 Number of trips	漁獲量 Catch
1月以降の累積 Cumulative Total since Jan.,			2262	8836	23919	11091	94073	4577	42615	418509	21085
漁業別千分率 ‰					21			4			21
全国総数 Grand Total			247	1053	2223	2849	23607	469	4782	53987	2293
北海道 Hokkaido	総数 Total								69	630	1
北海道 Hokkaido	東北区 North-east region	総数 Sub Total									
北海道 Hokkaido	東北区 North-east region	宗谷 Soya									
北海道 Hokkaido	東北区 North-east region	網走 Abashiri									
北海道 Hokkaido	東北区 North-east region	根室 Nemuro									
北海道 Hokkaido	南区 South-region	総数 Sub Total							66	614	1
北海道 Hokkaido	南区 South-region	釧路 Kushiro									
北海道 Hokkaido	南区 South-region	十勝 Tokachi									
北海道 Hokkaido	南区 South-region	日高 Hidaka									
北海道 Hokkaido	南区 South-region	胆振 Iburi									
北海道 Hokkaido	南区 South-region	渡島 Oshima							66	614	1
北海道 Hokkaido	西区 West-region	総数 Sub Total							3	16	0
北海道 Hokkaido	西区 West-region	留萌 Rumoe									
北海道 Hokkaido	西区 West-region	石狩 Ishikari									
北海道 Hokkaido	西区 West-region	後志 Shiribeshi									
北海道 Hokkaido	西区 West-region	檜山 Hiyama							3	16	0
太平洋 Pacific Ocean	総数 Total		198	903	1910	2585	21119	451	3047	34699	702
太平洋 Pacific Ocean	北区 North-region	総数 Sub Total	54	400	1424	267	1883	18	22	152	35
太平洋 Pacific Ocean	北区 North-region	青森 Aomori							18	146	35
太平洋 Pacific Ocean	北区 North-region	岩手 Iwate	4	42	158						
太平洋 Pacific Ocean	北区 North-region	宮城 Miyagi	45	355	1260						
太平洋 Pacific Ocean	北区 North-region	福島 Fukushima	5	3	4	114	791	6			
太平洋 Pacific Ocean	北区 North-region	茨城 Ibaragi				153	1092	11	4	6	0
太平洋 Pacific Ocean	中区 Middle-region	総数 Sub Total	127	442	460	1550	13997	155	1473	14141	529
太平洋 Pacific Ocean	中区 Middle-region	千葉 Chiba		11	3	353	4204	48	743	6737	209
太平洋 Pacific Ocean	中区 Middle-region	東京 Tokyo	7	2	0	2	19	1	7	26	3
太平洋 Pacific Ocean	中区 Middle-region	神奈川 Kanagawa	9	2	0	84	1165	14	452	5420	88
太平洋 Pacific Ocean	中区 Middle-region	静岡 Shizuoka	69	399	466	359	5036	57	125	696	218
太平洋 Pacific Ocean	中区 Middle-region	愛知 Aichi									
太平洋 Pacific Ocean	中区 Middle-region	三重 Mie	42	28	9	552	3573	34	146	1260	10
太平洋 Pacific Ocean	南区 South-region	総数 Sub Total	17	61	6	768	5239	277	1552	20406	136
太平洋 Pacific Ocean	南区 South-region	和歌山 Wakayama	2	3	0	50	182	2	219	2938	18
太平洋 Pacific Ocean	南区 South-region	徳島 Tokushima	9	50	1	10	80	2	102	1805	13
太平洋 Pacific Ocean	南区 South-region	高知 Kōchi				353	3624	203	463	5216	71
太平洋 Pacific Ocean	南区 South-region	愛媛 Ehime				42	313	39	75	781	4
太平洋 Pacific Ocean	南区 South-region	大分 Ōita							439	6094	15
太平洋 Pacific Ocean	南区 South-region	宮崎 Miyazaki	6	6	4	113	840	30	254	3572	13
日本海 Japan Sea	総数 Total								700	8166	408
日本海 Japan Sea	北区 North-region	総数 Sub Total							123	1799	6
日本海 Japan Sea	北区 North-region	青森 Aomori									
日本海 Japan Sea	北区 North-region	秋田 Akita									
日本海 Japan Sea	北区 North-region	山形 Yamagata							10	50	0
日本海 Japan Sea	北区 North-region	新潟 Niigata							69	1416	2
日本海 Japan Sea	北区 North-region	富山 Toyama									
日本海 Japan Sea	北区 North-region	石川 Ishikawa							44	333	3
日本海 Japan Sea	西区 West-region	総数 Sub Total							577	6367	402
日本海 Japan Sea	西区 West-region	福井 Fukui							135	1143	18
日本海 Japan Sea	西区 West-region	京都 Kyōto							2	7	0
日本海 Japan Sea	西区 West-region	兵庫 Hyogo									
日本海 Japan Sea	西区 West-region	鳥取 Tottori							8	28	0
日本海 Japan Sea	西区 West-region	島根 Shimane							13	81	0
日本海 Japan Sea	西区 West-region	山口 Yamaguchi							419	5108	382
東支那海区 East-china-region	総数 Total		49	150	312	264	2468	37	671	6528	1156
東支那海区 East-china-region	福岡 Fukuoka					28	504	2	50	668	501
東支那海区 East-china-region	佐賀 Saga					5	35	3	29	304	80
東支那海区 East-china-region	長崎 Nagasaki					231	1898	8	322	2968	416
東支那海区 East-china-region	熊本 Kumamoto								81	1264	14
東支那海区 East-china-region	鹿児島 Kagoshima		49	150	312		91	22	189	1287	143
瀬戸内海区 Seto Inland Sea-region	総数 Total								295	3964	25
瀬戸内海区 Seto Inland Sea-region	和歌山 Wakayama								108	1455	16
瀬戸内海区 Seto Inland Sea-region	大阪 Ōsaka										
瀬戸内海区 Seto Inland Sea-region	兵庫 Hyogo										
瀬戸内海区 Seto Inland Sea-region	岡山 Okayama										
瀬戸内海区 Seto Inland Sea-region	広島 Hiroshima										
瀬戸内海区 Seto Inland Sea-region	山口 Yamaguchi								62	1345	1
瀬戸内海区 Seto Inland Sea-region	徳島 Tokushima								85	704	6
瀬戸内海区 Seto Inland Sea-region	香川 Kagawa										
瀬戸内海区 Seto Inland Sea-region	愛媛 Ehime								40	460	0
瀬戸内海区 Seto Inland Sea-region	福岡 Fukuoka										
瀬戸内海区 Seto Inland Sea-region	大分 Ōita										

県別統計 (9月)－(続)

OF FISHERY AND PREFECTURE (Sep.)－(continued)

漁獲量単位：千貫
Unit of catch: 1,000kan(=3.75metric tons)

延縄 Angling and long line									漁業種類 Type of Fisheries / 府県 Prefecture
いか一本釣 Squid angling			その他の釣 Other anglings			遠洋まぐろ延縄 (20屯以上) Pelagic tuna long line			
着業統数 Number of fishing units operated	航海数 Number of trips	漁獲量 Catch	着業統数 Number of fishing units operated	航海数 Number of trips	漁獲量 Catch	着業統数 Number of fishing units operated	航海数 Number of trips	漁獲量 Catch	
105404	1192896	46809	266921	3046473	9500	4471	6458	23350	1月以降の累積
		172			12			19	漁業別千分率
16656	204794	18354	36270	468653	1284	444	783	2032	全国総数
4015	55817	13140	262	2399	20	67	230	131	総数
753	4993	133							総数
750	4983	125							宗谷
2	4	0							網走
1	6	7							根室
2086	32703	11538	64	498	2	67	230	131	総数
173	1975	1161				60	197	126	釧路
110	2052	2866							十勝
194	1141	892				7	33	4	日高
44	411	89							振胆
1565	27124	6527	64	496	2				渡島
1176	18121	1467	198	1901	17				総数
18	32	0	12	54	0				留萌
									石狩
154	1914	58	62	542	2				後志
1004	16175	1409	124	1305	14				桧山
1753	18554	2681	12590	125045	484	276	451	1765	総数
950	12837	2570	2800	21442	82	91	347	645	総数
668	9664	2361	175	1614	6	20	21	104	青森
266	3036	200	382	4330	21	39	207	242	岩手
16	137	8	637	6949	34	29	119	297	宮城
			429	2532	4	3			福島
			1177	6017	15				茨城
721	5039	109	5058	52764	239	85	99	1118	総数
268	1423	53	1294	10693	58	8	4	3	千葉
5	29	0	145	1320	21	27	37	337	東京
197	1712	21	835	9294	30	37	43	713	神奈川
248	1869	33	702	5696	28	9	11	62	静岡
			569	8384	15				愛知
3	6	0	1513	17377	83	4	4	0	三重
82	678	1	4732	50839	162	102	5	2	総数
7	14	0	954	10060	31	1	1	0	和歌山
7	132	0	326	5137	19				徳島
22	88	0	1588	13629	56	99	2	1	高知
11	182	0	520	7092	12				愛媛
35	262	0	697	8365	18				大分
			647	6556	24	2	2	0	宮崎
7359	78224	2117	4513	45522	177				総数
957	10465	371	1977	23411	108				総数
101	1440	233	122	1426	13				青森
3	30	0	46	863	15				秋田
3	3	0	109	1329	5				山形
408	3430	50	1079	12596	58				新潟
277	4788	83	240	3046	8				富山
165	774	4	379	4151	7				石川
6402	67759	1745	2536	22111	69				総数
749	8409	353	245	1803	4				福井
464	3162	58	221	1392	3				京都
934	13589	617							兵庫
909	8816	340	377	3759	4				鳥取
2288	25450	345	573	4537	20				島根
1058	8333	29	1120	10620	37				山口
3433	51442	413	8593	114416	252	99	97	112	総数
			1030	13341	44				福岡
3	21	0	362	3737	22				佐賀
3266	49452	409	3590	49819	105				長崎
88	1235	0	2311	33289	37				熊本
76	734	2	1300	14230	43	99	97	112	鹿児島
96	757	1	10312	181471	550		5	24	総数
6	81	0	504	8481	14				和歌山
			119	2008	5		5	24	阪
			1912	32748	77				兵庫
			736	10713	15				岡山
			1764	34772	63				広島
56	465	1	1161	23159	52				山口
7	72	0	290	3784	10				徳島
			1365	25182	49				香川
27	139	0	1960	34194	51				愛媛
			29	560	2				福岡
			452	5850	6				大分

II－10 漁業別府
STATISTICS BY TYPE

大海区 Regions	府県 Prefecture	漁業項目 Item / Type of Fisheries	釣・延縄 Angling and long line						定		
			近海まぐろ延縄 Coastal tuna long line			その他の延縄 Other long lines			台網・落網 Trap pocket or the like		
			着業統数 Number of fishing units operated	航海数 Number of trips	漁獲量 Catch	着業統数 Number of fishing units operated	航海数 Number of trips	漁獲量 Catch	着業統数 Number of fishing units operated	航海数 Number of trips	漁獲量 Catch
1月以降の累積 Cumulative Total since Jan.,			1132	6934	875	115074	1326102	26008	18508	371590	76600
漁業別千分率 ‰					0			17			26
全国総数 Grand Total			93	292	90	11119	140103	1872	2720	52960	2778
北海道 Hokkaido	総数 Total		59	166	66	1243	17307	1105	1265	24108	1058
東北区 North-east region	総数 Sub Total					298	4593	682	674	12152	486
	宗谷 Soya					35	233	13	116	2373	72
	網走 Abashiri					35	144	137	427	6739	252
	根室 Nemuro					228	4216	531	131	3040	161
南区 South-region	総数 Sub Total		59	166	66	523	6817	186	424	8393	421
	釧路 Kushiro		39	107	60	65	745	121			
	十勝 Tokachi					5	30	0	32	716	65
	日高 Hidaka		20	59	5	84	355	17	39	483	27
	胆振 Iburi					56	794	4	69	1354	60
	渡島 Oshima					313	4893	41	284	5840	267
西区 West-region	総数 Sub Total					422	5897	236	167	3563	150
	留萌 Rumoe					18	141	1	47	728	23
	石狩 Ishikari								84	1260	17
	後志 Shiribeshi					168	2245	84	62	1491	108
	檜山 Hiyama					236	3511	150	4	64	0
太平洋 Pacific Ocean	総数 Total		29	119	19	3520	38630	351	936	19881	1445
北区 North-region	総数 Sub Total		11	33	16	1277	11859	159	722	16192	1144
	青森 Aomori					85	950	98	357	8194	732
	岩手 Iwate		5	15	5	514	4428	26	167	3515	255
	宮城 Miyagi		6	18	11	525	5065	26	195	4454	155
	福島 Fukushima					91	1122	5	1	1	0
	茨城 Ibaragi					62	294	2	2	28	0
中区 Middle-region	総数 Sub Total		5	22	0	1496	18098	105	141	2553	216
	千葉 Chiba					459	4706	24	3	76	8
	東京 Tokyo					180	3165	17			
	神奈川 Kanagawa					243	3160	25	36	684	82
	静岡 Shizuoka		5	22	0	51	435	3	27	675	65
	愛知 Aichi					212	2667	9			
	三重 Mie					351	3765	25	75	1118	60
南区 South-region	総数 Sub Total		13	64	1	747	8673	85	73	1136	85
	和歌山 Wakayama		1	5	0	32	254	1	7	168	5
	徳島 Tokushima					81	1302	12	15	197	9
	高知 Kochi		12	59	1	287	2779	52	26	441	61
	愛媛 Ehime					100	1359	3	4	75	2
	大分 Oita					99	1430	4	3	45	1
	宮崎 Miyazaki					148	1549	11	18	210	4
日本海 Japan Sea	総数 Total					2107	22097	179	431	7028	166
北区 North-region	総数 Sub Total					993	11498	122	237	3899	75
	青森 Aomori					39	426	6	39	874	2
	秋田 Akita					49	539	5			
	山形 Yamagata					96	1420	6	31	410	4
	新潟 Niigata					463	4810	79	37	331	5
	富山 Toyama					97	1572	15	55	1018	37
	石川 Ishikawa					249	2731	9	75	1266	25
西区 West-region	総数 Sub Total					1114	10599	56	194	3129	90
	福井 Fukui					173	1648	8	92	1492	37
	京都 Kyoto					206	1503	3	76	1244	32
	兵庫 Hyogo					14	133	0	1	7	0
	鳥取 Tottori					79	866	2			
	島根 Shimane					303	3061	25	8	163	7
	山口 Yamaguchi					337	3388	16	7	223	13
東支那海区 East china region	総数 Total		5	5	0	1980	24619	97	67	1451	67
	福岡 Fukuoka					155	2072	9	4	54	2
	佐賀 Saga					108	1647	8	1	60	1
	長崎 Nagasaki					902	10966	39	33	753	47
	熊本 Kumamoto					486	6520	19			
	鹿児島 Kagoshima		5	5	0	327	3414	19	29	584	15
瀬戸内海区 Seto Inland Sea region	総数 Total			2	4	2269	37450	139	21	492	39
	和歌山 Wakayama					53	793	4	8	201	25
	大阪 Osaka			2	4	123	2306	7	6	150	0
	兵庫 Hyogo					324	5050	32			
	岡山 Okayama					155	1944	4			
	広島 Hiroshima					513	9752	28			
	山口 Yamaguchi					344	6325	30	1	30	2
	徳島 Tokushima					88	757	3			
	香川 Kagawa					182	3350	13	6	111	11
	愛媛 Ehime					278	4083	9			
	福岡 Fukuoka					56	877	2			
	大分 Oita					153	2213	7			

県別統計 (9月)－(続)

OF FISHERY AND PREFECTURE (Sep.)－(continued)

漁獲量単位：千貫
Unit of catch: 1,000kan (=3.75metric tons)

定置網 Fixed net						地曳・船曳網 Beach seine and boat seine			漁業種類 Type of Fisheries / 府県 Prefecture
建網 Pond net with some cube shaped bags			その他の定置網 Other fixed nets			地曳網 Beach seine			
着業統数 Number of fishing units operated	航海数 Number of trips	漁獲量 Catch	着業統数 Number of fishing units operated	航海数 Number of trips	漁獲量 Catch	着業統数 Number of fishing units operated	航海数 Number of trips	漁獲量 Catch	
20875	415823	2458	23459	366594	8709	18896	190619	10965	1月以降の累積
		2			3			11	漁業別千分率
2240	48227	308	1864	33944	377	2620	26929	1241	全国総数
			369	6809	99	127	1467	41	総数
			206	2451	29	69	999	29	総数
			178	1996	26	26	354	2	宗谷網走
			28	455	3	43	645	27	根室
			118	3817	63	47	408	11	総数
			69	2895	58	13	39	2	釧路
									十勝
			3	102	3				日高
						31	350	9	胆振
			46	820	1	3	19	0	渡島
			45	541	7	11	60	0	総数
			34	476	6	11	60	0	檜山
			11	65	0				留萌
									石狩
									後志
280	4825	40	702	14808	105	1173	11020	725	総数
2	26	0	152	3548	36	226	1667	130	総数
2	26	0	7	131	0	130	1051	72	青森
			2	30	0	5	34	8	岩手
			138	3297	31	10	114	0	宮城
			5	90	4	12	140	6	福島
						69	326	42	茨城
208	3821	34	490	10227	45	553	6043	465	総数
			4	28	0	137	1419	309	千葉
63	1185	5	34	484	7	2	2	0	東京
11	213	1	31	386	6	75	1401	31	神奈川
1	21	0	320	8182	23	254	2382	72	静岡
94	1806	19	17	85	1	44	298	13	愛知
39	626	7	84	1062	6	41	541	39	三重
70	979	6	60	1033	23	394	3310	128	総数
			2	23	0	39	320	13	和歌山
			58	1010	22				徳島
9	85	2				286	1881	32	高知
1	20	0				42	879	76	愛媛
1	25	0				19	189	4	大分
59	849	4				8	41	1	宮崎
213	4930	20	317	4593	37	648	6420	127	総数
12	281	1	306	4525	36	445	4648	57	総数
						3	36	0	青森
			110	1646	29	63	943	17	秋田
						8	70	1	山形
			6	19	0	166	1878	25	新潟
12	281	1				66	579	6	富山
			190	2860	6	139	1142	6	石川
201	4649	19	11	68	0	203	1772	70	総数
13	207	0	8	32	0	10	74	0	福井
24	446	2	1	22	0	39	440	7	都府
						4	13	0	京都
3	38	0	2	14	0	79	673	28	兵庫
112	3112	9				62	548	31	鳥取
49	849	6				9	24	2	島根
281	4968	44	414	7229	131	355	3926	211	総数
38	731	5	42	920	21	20	238	7	岡山
6	150	1	121	3102	61	5	50	0	広島
111	2123	32	119	1375	12	78	834	39	山口
105	1644	4	120	1750	34	100	1420	67	福岡
21	340	1	12	82	2	152	1384	97	佐賀
									長崎
									熊本
									大分
									宮崎
									鹿児島
1466	35483	202	62	505	4	317	4096	136	総数
1	28	0				31	290	9	山口
44	923	28				31	302	18	和歌山
135	3164	22				28	234	3	阪神
311	6127	42	18	57	0	10	160	4	兵庫
260	5870	8	17	185	1	45	665	4	岡山
178	4672	23	10	127	0	23	463	6	広島
38	441	1	6	71	0	33	320	9	山口
187	3475	7	3	6	0	29	357	13	徳島
84	1562	11	6	54	0	63	952	87	香川
116	2972	47							愛媛
110	2249	7	2	5	0	24	353	8	福岡
									大分

II－10 漁業別・府県別
STATISTICS BY TYPE

大海区 Regions	府県 Prefecture	項目 Item	地曳・船曳網 Beach seine and boat seine			採貝・採藻業 Shell fish and sea weed collecting					
			船曳網 Boat seine			採貝 Shellfish collecting			採藻 Sea weed collecting		
			着業統数 Number of fishing units operated	航海数 Number of trips	漁獲量 Catch	着業統数 Number of fishing units operated	航海数 Number of trips	漁獲量 Catch	着業統数 Number of fishing units operated	航海数 Number of trips	漁獲量 Catch
1月以降の累積 Cumulative Total since Jan.,			43992	566205	27400	185434	1533236	28404	388860	1940725	62597
漁業別千分率 ‰					40			34			90
全国総数 Grand Total			4526	65987	4241	21621	190552	3670	27128	170110	9480
北海道 Hokkaidō	総数 Total		117	1379	259	1065	6395	85	15810	99503	7676
北海道 Hokkaidō	東北区 North-region 総数 Sub Total		22	240	7	159	1592	72	5988	32185	1900
北海道 Hokkaidō	東北区 North-region 宗谷 Soya								5010	21552	397
北海道 Hokkaidō	東北区 North-region 網走 Abashiri		5	10	0	109	892	67			
北海道 Hokkaidō	東北区 North-region 根室 Nemuro		17	230	7	50	700	5	978	10633	1502
北海道 Hokkaidō	南区 South-region 総数 Sub Total		79	966	250	74	1166	3	8102	54593	4935
北海道 Hokkaidō	南区 South-region 釧路 Kushiro		60	728	248				1705	19862	3249
北海道 Hokkaidō	南区 South-region 十勝 Tokachi								190	1900	380
北海道 Hokkaidō	南区 South-region 日高 Hidaka								1458	7077	697
北海道 Hokkaidō	南区 South-region 胆振 Iburi		10	98	1	3	6	0	695	6758	209
北海道 Hokkaidō	南区 South-region 渡島 Oshima		9	140	0	71	1162	3	4054	18996	399
北海道 Hokkaidō	西区 West-region 総数 Sub Total		16	173	1	832	3635	8	1720	12725	840
北海道 Hokkaidō	西区 West-region 留萌 Rumoe					5	59	0	648	5722	360
北海道 Hokkaidō	西区 West-region 石狩 Ishikari								280	2068	307
北海道 Hokkaidō	西区 West-region 後志 Shiribeshi		16	173	1	655	3232	6	500	2942	131
北海道 Hokkaidō	西区 West-region 桧山 Hiyama					172	344	1	292	1993	40
太平洋 Pacific Ocean	総数 Total		977	10208	2136	13834	102407	2177	10151	65937	1720
太平洋 Pacific Ocean	北区 North-region 総数 Sub Total		148	1033	16	192	1184	7	4718	23847	757
太平洋 Pacific Ocean	北区 North-region 青森 Aomori		4	20	0	33	50	0	1689	13871	208
太平洋 Pacific Ocean	北区 North-region 岩手 Iwate		10	105	3	2	31	0	2228	6337	366
太平洋 Pacific Ocean	北区 North-region 宮城 Miyagi		46	595	3	20	148	2	762	3473	180
太平洋 Pacific Ocean	北区 North-region 福島 Fukushima		2	5	0	66	596	3			
太平洋 Pacific Ocean	北区 North-region 茨城 Ibaragi		86	308	9	71	359	1	39	166	0
太平洋 Pacific Ocean	中区 Middle-region 総数 Sub Total		481	4850	1955	13221	96409	2159	4760	37925	948
太平洋 Pacific Ocean	中区 Middle-region 千葉 Chiba		6	23	0	3793	39958	859	1822	13938	178
太平洋 Pacific Ocean	中区 Middle-region 東京 Tōkyō					675	9031	421	693	9043	236
太平洋 Pacific Ocean	中区 Middle-region 神奈川 Kanagawa		57	618	4	170	3001	166	421	3660	37
太平洋 Pacific Ocean	中区 Middle-region 静岡 Shizuoka		183	1557	36	334	3461	23	1088	8937	155
太平洋 Pacific Ocean	中区 Middle-region 愛知 Aichi		83	757	240	2120	11712	461			
太平洋 Pacific Ocean	中区 Middle-region 三重 Mie		152	1895	1674	6129	29246	206	756	2347	340
太平洋 Pacific Ocean	南区 South-region 総数 Sub Total		348	4325	165	421	4814	10	653	4165	14
太平洋 Pacific Ocean	南区 South-region 和歌山 Wakayama		15	217	5	50	217	0	496	2939	12
太平洋 Pacific Ocean	南区 South-region 徳島 Tokushima		14	117	6	204	3193	5	13	120	0
太平洋 Pacific Ocean	南区 South-region 高知 Kōchi		68	540	2	74	527	0	50	457	0
太平洋 Pacific Ocean	南区 South-region 愛媛 Ehime		99	1193	53						
太平洋 Pacific Ocean	南区 South-region 大分 Ōita		119	1889	64	51	588	3	26	52	0
太平洋 Pacific Ocean	南区 South-region 宮崎 Miyazaki		33	369	33	42	289	0	68	597	0
日本海 Japan Sea	総数 Total		538	6665	121	1023	9636	43	566	2762	77
日本海 Japan Sea	北区 North-region 総数 Sub Total		333	3901	12	479	4957	21	538	2558	14
日本海 Japan Sea	北区 North-region 青森 Aomori					46	588	0	14	110	0
日本海 Japan Sea	北区 North-region 秋田 Akita										
日本海 Japan Sea	北区 North-region 山形 Yamagata		17	106	0	77	1161	4	450	1450	4
日本海 Japan Sea	北区 North-region 新潟 Niigata		99	874	3	115	618	2	2	10	0
日本海 Japan Sea	北区 North-region 富山 Toyama		118	2143	6	4	14	0	1	13	0
日本海 Japan Sea	北区 North-region 石川 Ishikawa		99	778	1	237	2576	14	71	975	8
日本海 Japan Sea	西区 West-region 総数 Sub Total		205	2764	109	544	4679	21	28	204	62
日本海 Japan Sea	西区 West-region 福井 Fukui		2	18	0	11	63	0			
日本海 Japan Sea	西区 West-region 京都 Kyōto		31	503	1	26	395	2			
日本海 Japan Sea	西区 West-region 兵庫 Hyogo					6	26	0			
日本海 Japan Sea	西区 West-region 鳥取 Tottori		26	160	2	26	86	0			
日本海 Japan Sea	西区 West-region 島根 Shimane		62	980	5	306	2756	11	28	204	62
日本海 Japan Sea	西区 West-region 山口 Yamaguchi		84	1103	99	167	1353	6			
東支那海区 East-china-region	総数 Total		1012	13854	232	3300	37811	1152	472	1112	2
東支那海区 East-china-region	福岡 Fukuoka		196	3277	56	994	14358	814			
東支那海区 East-china-region	佐賀 Saga		69	879	42	115	1654	33			
東支那海区 East-china-region	長崎 Nagasaki		251	2764	21	321	1607	7			
東支那海区 East-china-region	熊本 Kumamoto		232	3389	27	1421	17370	286			
東支那海区 East-china-region	鹿児島 Kagoshima		264	3545	83	449	2622	10	472	1112	2
瀬戸内海区 Seto Inland Sea-region	総数 Total		1882	33881	1491	2399	34303	212	129	796	3
瀬戸内海区 Seto Inland Sea-region	和歌山 Wakayama		49	845	27	1	7	0			
瀬戸内海区 Seto Inland Sea-region	大阪 Ōsaka		41	972	10	18	375	3			
瀬戸内海区 Seto Inland Sea-region	兵庫 Hyōgo		175	2451	199	123	2157	14			
瀬戸内海区 Seto Inland Sea-region	岡山 Okayama		2	11	0	491	7314	59			
瀬戸内海区 Seto Inland Sea-region	広島 Hiroshima		200	4231	408	79	1095	4			
瀬戸内海区 Seto Inland Sea-region	山口 Yamaguchi		583	13003	432	46	354	16			
瀬戸内海区 Seto Inland Sea-region	徳島 Tokushima		59	736	137	14	140	0			
瀬戸内海区 Seto Inland Sea-region	香川 Kagawa		60	771	2	2	24	5			
瀬戸内海区 Seto Inland Sea-region	愛媛 Ehime		291	4873	228	330	4555	33	124	721	2
瀬戸内海区 Seto Inland Sea-region	福岡 Fukuoka		44	898	1						
瀬戸内海区 Seto Inland Sea-region	大分 Ōita		378	5090	46	1295	18262	74	5	75	0

県別統計 (9月)－(続)

OF FISHERY AND PREFECTURE (Sep.)－(concluded)

漁獲量単位：千貫
Unit of catch: 1,000kan(=3.75metric tons)

その他の海面漁業 Other types						漁業 Type of Fisheries / 府県 Prefecture
突棒 Dart			その他の漁業 Others			
着業統数 Number of fishing units operated	航海数 Number of trips	漁獲量 Catch	着業統数 Number of fishing units operated	航海数 Number of trips	漁獲量 Catch	
2555	10950	728	156558	1603294	12028	1月以降の累積
		1			5	漁業別千分率
398	2040	140	13414	161540	593	全国総数
1	2	0	1248	9118	100	総数
			612	4863	67	網数
			797	4805	66	宗谷
			15	58	1	網走
						根室
1	2	0	333	3825	28	総数
						釧路
						十勝
1	2	0	30	72	3	日高
			117	1044	5	胆振
			186	2709	19	渡島
			103	430	4	総数
			25	143	1	留萌
						石狩
			78	287	3	後志
						檜山
336	1670	125	4012	45621	147	総数
120	978	114	502	5262	62	総数
			48	530	0	青森
100	805	76	46	369	4	岩手
20	173	38	322	3768	54	宮城
			64	408	1	福島
			22	187	1	茨城
76	221	8	2985	34304	70	総数
62	203	7	565	9224	9	千葉
	2	0	235	3332	7	東京
14	16	0	500	4783	6	神奈川
			250	4088	3	静岡
			497	7076	30	愛知
			938	5801	11	三重
142	471	2	525	6055	13	総数
3	5	0	8	38	0	和歌山
						徳島
47	267	1	145	1594	3	高知
			196	2522	7	愛媛
68			141	1560	1	大分
24	199	0	35	321	0	宮崎
			1824	17095	44	総数
			797	9058	17	総数
			77	689	0	青森
			97	1116	2	秋田
			93	988	3	形
			168	1052	1	新潟
			26	407	1	富山
			336	4806	7	石川
			1027	8037	26	総数
			183	1081	2	福井
			144	951	2	京都
			31	283	0	兵庫
			88	604	0	鳥取
			66	478	1	島根
			515	4640	18	山口
59	368	15	2587	32709	86	総数
	14	3	521	7749	24	福岡
			281	4400	21	佐賀
59	354	11	517	6533	14	長崎
			972	11962	20	熊本
			196	2065	5	鹿児島
			3743	56997	215	総数
			32	420	1	和歌山
			174	3289	3	大阪
			481	6282	65	兵庫
			387	4523	12	岡山
			512	9693	25	広島
			757	12842	40	山口
			43	662	0	徳島
			315	4076	15	香川
			526	7833	28	愛媛
			232	3946	13	福岡
			284	3429	7	大分

II－11 漁業別府県別統計
STATISTICS BY TYPE

大海区 Regions	府県 Prefecture	府県別千分率 ‰	総数 Grand Total 漁獲量 Catch	曳 Otter trawler west of 130°E 着業統数 Number of fishing units operated	曳 Otter trawler west of 130°E 航海数 Number of trips	曳 Otter trawler west of 130°E 漁獲量 Catch	以西機船底曳網 Large trawler, west of 130°E 着業統数 Number of fishing units operated	以西機船底曳網 Large trawler, west of 130°E 航海数 Number of trips	以西機船底曳網 Large trawler, west of 130°E 漁獲量 Catch
1月以降の累積 Cumulative Total since Jan.,			926345	330	436	7290	3277	4614	52316
漁業別千分率 ‰			1000‰			6			47
全国総数 Grand Total		1000‰	125157	36	50	827	355	500	5901
北海道 Hokkaido	総数 Total		258						
北海道 Hokkaido	東北区 North-east region 総数 Sub Total		77						
北海道 Hokkaido	東北区 North-east region 宗谷 Soya		24						
北海道 Hokkaido	東北区 North-east region 網走 Abashiri		41						
北海道 Hokkaido	東北区 North-east region 根室 Nemuro		11						
北海道 Hokkaido	南区 South-region 総数 Sub Total		145						
北海道 Hokkaido	南区 South-region 釧路 Kushiro		29						
北海道 Hokkaido	南区 South-region 十勝 Tokachi		25						
北海道 Hokkaido	南区 South-region 日高 Hidaka		17						
北海道 Hokkaido	南区 South-region 胆振 Iburi		6						
北海道 Hokkaido	南区 South-region 渡島 Oshima		63						
北海道 Hokkaido	西区 West-region 総数 Sub Total		34						
北海道 Hokkaido	西区 West-region 留萌 Rumoe		3						
北海道 Hokkaido	西区 West-region 石狩 Ishikari		0						
北海道 Hokkaido	西区 West-region 後志 Shiribeshi		20						
北海道 Hokkaido	西区 West-region 桧山 Hiyama		9						
太平洋 Pacific Ocean	総数 Total		429						
太平洋 Pacific Ocean	北区 North-region 総数 Sub Total		290						
太平洋 Pacific Ocean	北区 North-region 青森 Aomori		57						
太平洋 Pacific Ocean	北区 North-region 岩手 Iwate		55						
太平洋 Pacific Ocean	北区 North-region 宮城 Miyagi		142						
太平洋 Pacific Ocean	北区 North-region 福島 Fukushima		19						
太平洋 Pacific Ocean	北区 North-region 茨城 Ibaragi		16						
太平洋 Pacific Ocean	中区 Middle-region 総数 Sub Total		100						
太平洋 Pacific Ocean	中区 Middle-region 千葉 Chiba		36						
太平洋 Pacific Ocean	中区 Middle-region 東京 Tokyo		8						
太平洋 Pacific Ocean	中区 Middle-region 神奈川 Kanagawa		13						
太平洋 Pacific Ocean	中区 Middle-region 静岡 Shizuoka		15						
太平洋 Pacific Ocean	中区 Middle-region 愛知 Aichi		10						
太平洋 Pacific Ocean	中区 Middle-region 三重 Mie		15						
太平洋 Pacific Ocean	南区 South-region 総数 Sub Total		38						
太平洋 Pacific Ocean	南区 South-region 和歌山 Wakayama		1						
太平洋 Pacific Ocean	南区 South-region 徳島 Tokushima		1						
太平洋 Pacific Ocean	南区 South-region 高知 Kochi		6						
太平洋 Pacific Ocean	南区 South-region 愛媛 Ehime		14						
太平洋 Pacific Ocean	南区 South-region 大分 Oita		3						
太平洋 Pacific Ocean	南区 South-region 宮崎 Miyazaki		11						
日本海 Japan Sea	総数 Total		93	17	24	407	112	175	1705
日本海 Japan Sea	北区 North-region 総数 Sub Total		15						
日本海 Japan Sea	北区 North-region 青森 Aomori		0						
日本海 Japan Sea	北区 North-region 秋田 Akita		1						
日本海 Japan Sea	北区 North-region 山形 Yamagata		0						
日本海 Japan Sea	北区 North-region 新潟 Niigata		5						
日本海 Japan Sea	北区 North-region 富山 Toyama		2						
日本海 Japan Sea	北区 North-region 石川 Ishikawa		3						
日本海 Japan Sea	西区 West-region 総数 Sub Total		77	17	24	407	112	175	1705
日本海 Japan Sea	西区 West-region 福井 Fukui		3						
日本海 Japan Sea	西区 West-region 京都 Kyoto		2						
日本海 Japan Sea	西区 West-region 兵庫 Hyogo		7						
日本海 Japan Sea	西区 West-region 鳥取 Tottori		14						
日本海 Japan Sea	西区 West-region 島根 Shimane		25						
日本海 Japan Sea	西区 West-region 山口 Yamaguchi		25	17	24	407	112	175	1705
東支那海区 East-china-region	総数 Total		180	19	26	419	243	325	4195
東支那海区 East-china-region	福岡 Fukuoka		28	19	26	419	102	131	1930
東支那海区 East-china-region	佐賀 Saga		5				8	10	15
東支那海区 East-china-region	長崎 Nagasaki		114				133	184	2249
東支那海区 East-china-region	熊本 Kumamoto		18						
東支那海区 East-china-region	鹿児島 Kagoshima		15						
瀬戸内海区 Seto Inland Sea-region	総数 Total		39						
瀬戸内海区 Seto Inland Sea-region	和歌山 Wakayama		2						
瀬戸内海区 Seto Inland Sea-region	大阪 Osaka		3						
瀬戸内海区 Seto Inland Sea-region	兵庫 Hyogo		6						
瀬戸内海区 Seto Inland Sea-region	岡山 Okayama		5						
瀬戸内海区 Seto Inland Sea-region	広島 Hiroshima		5						
瀬戸内海区 Seto Inland Sea-region	山口 Yamaguchi		6						
瀬戸内海区 Seto Inland Sea-region	徳島 Tokushima		2						
瀬戸内海区 Seto Inland Sea-region	香川 Kagawa		2						
瀬戸内海区 Seto Inland Sea-region	愛媛 Ehime		2						
瀬戸内海区 Seto Inland Sea-region	福岡 Fukuoka		1						
瀬戸内海区 Seto Inland Sea-region	大分 Oita		3						

県別統計 (10月)

OF FISHERY AND PREFECTURE (Oct.)

漁獲量単位：千貫
Unit of catch: 1,000kan(=3.75metric tons)

漁業種類 Type of Fisheries / 府県 Prefecture	網 Drag net								
	中型機船底曳網 (15㌧以上) Medium trawler, east of 130°E (15㌧ and over)						小型機船底曳網 (15㌧未満) Small trawler (less than 15㌧)		
	一艘曳 One-boat medium trawler, east of 130°E			二艘曳 Two-boat medium trawler, east of 130°E			横曳 Small Sail-trawler		
	着業統数 Number of fishing units operated	航海数 Number of trips	漁獲量 Catch	着業統数 Number of fishing units operated	航海数 Number of trips	漁獲量 Catch	着業統数 Number of fishing units operated	航海数 Number of trips	漁獲量 Catch
1月以降の累積	12685	119058	98716	1485	13536	6750	24854	365769	3223
漁獲別千分率			96			9			2
全国総数	1907	18457	12037	205	2104	1171	2603	42094	366
総数	437	5746	6169						
総数	214	3023	4829						
宗谷	84	1151	2304						
網走	122	1756	2542						
根室	8	114	83						
総数	126	1649	1250						
釧路	90	762	491						
十勝	5	98	71						
日高	27	320	200						
胆振	35	436	414						
渡島	9	33	72						
総数	97	1074	2089						
留萌	25	335	364						
石狩									
後志	72	739	1725						
檜山									
総数	506	4383	2165	58	720	393	1622	23135	188
総数	380	2477	1660	5	28	20			
青森	90	341	550						
岩手	41	517	149						
宮城	174	912	774	5	28	20			
福島	28	311	79						
茨城	47	396	106						
総数	100	1364	376	9	52	35	1602	22737	179
千葉	46	819	140				646	7124	27
東京							93	1661	28
神奈川							266	5564	26
静岡	6	95	12						
愛知	40	184	175	9	52	35	597	8388	96
三重	8	266	48						
総数	26	542	129	44	640	338	20	398	8
和歌山	3	26	2						
徳島				16	329	49			
高知	23	516	127	2	49	8	12	278	6
愛媛				21	218	222			
大分							8	120	1
宮崎				5	44	57			
総数	538	7632	1688	86	511	661			
総数	252	5260	594	3	45	9			
青森	14	199	17						
秋田	62	1389	110						
山形	28	467	26						
新潟	33	939	190						
富山	15	157	40						
石川	100	2109	209	3	45	9			
総数	286	2572	1093	83	466	652			
福井	43	745	74						
京都	28	447	64						
兵庫	126	994	644						
鳥取	84	373	305	3	21	12			
島根	3	13	5	48	362	472			
山口				32	83	167			
総数				22	43	28	222	3684	19
福岡				4					
佐賀				17	36	12			
長崎							163	2658	14
熊本				1	7	15	59	1026	4
鹿児島									
総数	26	496	13	39	830	87	759	15275	158
和歌山				37	803	68			
大阪							78	1342	52
兵庫							86	1673	7
岡山							121	2868	16
広島							124	2448	9
山口							195	3857	49
徳島	26	496	13	1	19	3	78	1461	4
香川							19	334	1
愛媛							48	1047	11
福岡									
大分				1	8	15	10	251	3

II－11 漁業別府県

STATISTICS BY TYPE

大海区 Regions	府県 Prefecture	漁業種類 Type of Fisheries / 項目 Item	曳廻網 Drag net						旋		
			小型機船底曳網 Small trawler			その他の曳廻網 Other drag nets			いわし揚繰巾着網		
			縦曳 Small engine-trawler						いわし片手揚繰巾着網 One-boat sardine purse seine		
			着業統数 Number of fishing units operated	航海数 Number of trips	漁獲量 Catch	着業統数 Number of fishing units operated	航海数 Number of trips	漁獲量 Catch	着業統数 Number of fishing units operated	航海数 Number of trips	漁獲量 Catch
1月以降の累積 Cumulative Total since Jan.,			83293	1176739	22382	30153	355536	4675	2860	43277	70163
漁業別千分率 ‰					22			3			93
全国総数 Grand Total			10178	171430	2864	2829	35859	470	292	5541	11671
北海道 Hokkaidō	総数 Total		123	1500	246	746	10409	305			
北区 North-east region	総数 Sub Total		37	388	109	260	4089	233			
	宗谷 Soya		9	119	28	2	10	0			
	網走 Abashiri					68	908	164			
	根室 Nemuro		28	269	81	190	3171	68			
南区 South-region	総数 Sub Total		74	986	130	475	6291	71			
	釧路 Kushiro					18	90	2			
	十勝 Tokachi					3	30	0			
	日高 Hidaka					81	910	15			
	胆振 Iburi		11	143	55	236	3095	36			
	渡島 Oshima		63	843	75	137	2166	16			
西区 West-region	総数 Sub Total		12	126	6	11	29	0			
	留萌 Rumoe		12	126	6						
	石狩 Ishikari										
	後志 Shiribeshi					11	29	0			
	檜山 Hiyama										
太平洋 Pacific Ocean	数 Total		1326	17622	498	679	8937	117	56	1121	882
北区 North-region	総数 Sub Total		382	4644	135	109	2112	36			
	青森 Aomori		121	2189	44	85	1825	18			
	岩手 Iwate		4	58	1						
	宮城 Miyagi		95	1086	46	3	23	1			
	福島 Fukushima		102	941	29	21	264	16			
	茨城 Ibaragi		60	370	13						
中区 Middle-region	総数 Sub Total		801	11288	348	442	4976	71			
	千葉 Chiba		19	108	2	164	1792	65			
	東京 Tōkyō		9	224	34						
	神奈川 Kanagawa		15	56	0	9	100	0			
	静岡 Shizuoka		89	1737	16	241	2699	2			
	愛知 Aichi		308	4266	227	22	320	1			
	三重 Mie		361	4897	68	6	65	1			
南区 South-region	総数 Sub Total		143	1690	15	128	1849	9	56	1121	882
	和歌山 Wakayama		37	396	0						
	徳島 Tokushima										
	高知 Kōchi					2	44	0	10	196	96
	愛媛 Ehime		7	108	0				32	724	497
	大分 Ōita		81	920	4	63	1125	2	14	201	288
	宮崎 Miyazaki		18	266	9	63	680	6			
日本海 Japan Sea	数 Total		942	14272	570	174	2005	6	23	258	649
北区 North-region	総数 Sub Total		457	7975	271	11	144	0			
	青森 Aomori										
	秋田 Akita		39	792	24	2	32	0			
	山形 Yamagata		83	1364	47						
	新潟 Niigata		219	4021	148	9	112	0			
	富山 Toyama		40	686	6						
	石川 Ishikawa		76	1112	43						
西区 West-region	総数 Sub Total		485	6297	299	163	1861	5	23	258	649
	福井 Fukui		121	1532	96	12	55	0			
	京都 Kyōto		22	345	23						
	兵庫 Hyogo										
	鳥取 Tottori		35	423	1	136	1528	3	18	228	535
	島根 Shimane		86	1007	76				5	30	113
	山口 Yamaguchi		221	2990	100	15	278	1			
東支那海区 East-china-region	総数 Total		805	12066	67	536	4699	23	213	4162	10139
	福岡 Fukuoka		264	4120	34	4	71	0			
	佐賀 Saga		90	1134	6	8	80	0	5	72	28
	長崎 Nagasaki		365	5804	17	153	956	1	169	3410	8326
	熊本 Kumamoto		6	12	0	327	2668	18	35	597	1639
	鹿児島 Kagoshima		80	996	9	44	924	2	8	83	144
瀬戸内海区 Seto Inland Sea-region	総数 Total		6982	125970	1480	694	9809	17			
	和歌山 Wakayama		226	4117	91	6	20	0			
	大阪 Ōsaka		234	4879	86	56	732	3			
	兵庫 Hyōgo		1291	23475	202	216	2831	4			
	岡山 Okayama		965	17565	189						
	広島 Hiroshima		782	14006	111	137	2249	3			
	山口 Yamaguchi		604	13374	252	8	150	0			
	徳島 Tokushima		232	4103	56	20	296	0			
	香川 Kagawa		1187	21050	166	53	820	2			
	愛媛 Ehime		769	11726	91	128	1710	1			
	福岡 Fukuoka		221	4369	78	41	664	0			
	大分 Ōita		471	7304	152	29	337	0			

県別統計 (10月)－(続)

OF FISHERY AND PREFECTURE (Oct.)－(continued)

漁獲量単位：千貫
Unit of catch: 1,000kgn(=3.75metric tons)

網 Surrounding net									漁業 Type of Fisheries / 府県 Prefecture
Sardine purse seine			あじ・さば巾着網 Horse mackerel and mackerel purse seine			いわし縫切網 Sardine semi-surrounding net			
いわし双手揚繰巾着網 Two-boat sardine purse seine									
着業統数 Number of fishing units operated	航海数 Number of trips	漁獲量 Catch	着業統数 Number of fishing units operated	航海数 Number of trips	漁獲量 Catch	着業統数 Number of fishing units operated	航海数 Number of trips	漁獲量 Catch	
4971	60449	51045	1215	16477	15901	1422	18738	10125	1月以降の累積
		45			10			14	漁業別千分率
622	7576	9653	80	815	1318	194	3237	1805	全国総数
									総数
									総数 宗谷
									総数 網走
									総数 根室
									総数 釧路
									総数 十勝
									総数 日高
									総数 胆振
									総数 渡島
									総数 檜山
									総数 留萌
									総数 石狩
									総数 後志
518	3722	2875	7	30	1	55	913	223	総数
64	508	199	1	6	0				総数 青森
12	56	40							総数 岩手
12	246	100							総数 宮城
3	34	18							総数 秋田
6	42	2	1	6	0				総数 山形
31	126	37							総数 福島
133	1297	888	6	24	1				総数 茨城
78	693	364							総数 千葉
6	117	38							総数 東京
34	214	51							総数 神奈川
6	131	179							総数 静岡
9	142	234	6	24	1				総数 愛知
									総数 三重
121	1917	1768				55	913	223	総数 和歌山
4	67	42							総数 徳島
25	509	509							総数 高知
56	572	93				54	908	222	総数 愛媛
36	769	1142				1	5	0	総数 大分
									総数 宮崎
40	491	973	44	452	1002	1	6	3	総数
									総数 青森
									総数 秋田
									総数 山形
									総数 新潟
									総数 富山
									総数 石川
40	491	973	44	452	1002	1	6	3	総数
1	9	11	6	140	41				総数 福井
1	4	1							総数 京都
16	226	531	20	98	73	1	6	3	総数 兵庫
22	252	430	14	158	780				総数 鳥取
			4	56	107				総数 島根
156	1931	1290	27	313	313	138	2318	1578	総数
15	175	141	3	30	13	9	55	86	総数 岡山
32	350	365				2	22	2	総数 広島
71	917	465	24	283	299	112	1937	1330	総数 山口
12	247	70				15	242	127	総数 福岡
26	242	227				4	62	32	総数 佐賀
									総数 長崎
									総数 熊本
									総数 大分
									総数 宮崎
									総数 鹿児島
108	1434	513	2	20	6				総数
2	10	0	2	20	6				総数 山口
21	216	122							総数 和歌山
8	161	213							総数 大阪
									総数 兵庫
1	6	0							総数 岡山
9	136	5							総数 広島
12	46	8							総数 山口
13	65	8							総数 徳島
6	143	77							総数 香川
									総数 愛媛
36	651	77							総数 福岡
									総数 大分

II－11 漁業別府県

STATISTICS BY TYPE

大海区 Regions	府県 Prefecture	漁業項目 Type of Fisheries / Item	旋網 Surrounding net						敷		
			アメリカ式巾着網 American type purse seine			その他の旋網 Other surrounding nets			さんま棒受網 Mackerel-pike stick-held dip net		
			着業統数 Number of fishing units operated	航海数 Number of trips	漁獲量 Catch	着業統数 Number of fishing units operated	航海数 Number of trips	漁獲量 Catch	着業統数 Number of fishing units operated	航海数 Number of trips	漁獲量 Catch
1月以降の累積 Cumulative Total since Jan.,			6	103	253	6264	68428	7032	3322	21433	41200
漁業別千分率 ‰					0			4			230
全国総数 Grand Total			2	13	30	699	7503	533	1362	10147	28766
北海道 Hokkaido	総数 Total								447	2992	2337
東北区 North-region	総数 Sub Total								248	1581	1873
	宗谷 Soya								12	143	95
	網走 Abashiri								236	1438	1778
	根室 Nemuro										
南区 South-region	総数 Sub Total								199	1411	463
	釧路 Kushiro								198	1409	460
	十勝 Tokachi								1	2	3
	日高 Hidaka										
	胆振 Iburi										
	渡島 Oshima										
西区 West-region	総数 Sub Total										
	留萌 Rumoe										
	石狩 Ishikari										
	後志 Shiribeshi										
	桧山 Hiyama										
太平洋 Pacific Ocean	総数 Total		2	13	30	283	2634	209	915	7155	26429
北区 North-region	総数 Sub Total		2	13	30	30	91	70	645	6762	24093
	青森 Aomori								104	118	464
	岩手 Iwate					9	27	0	66	2198	4303
	宮城 Miyagi		2	13	30	16	63	70	119	3735	15089
	福島 Fukushima					1	1	0	221	506	2310
	茨城 Ibaragi					4			115	208	1925
中区 Middle-region	総数 Sub Total					222	2333	134	270	393	2335
	千葉 Chiba					23	242	14	198	310	1564
	東京 Tokyo					14	82	5			
	神奈川 Kanagawa					35	300	18	8	8	57
	静岡 Shizuoka					93	735	43	54	75	712
	愛知 Aichi					56	952	51			
	三重 Mie					1	22	1	10		
南区 South-region	総数 Sub Total					31	210	3			
	和歌山 Wakayama										
	徳島 Tokushima					2	8	0			
	高知 Kochi					5	8	0			
	愛媛 Ehime										
	大分 Oita					1	6	0			
	宮崎 Miyazaki					23	188	3			
日本海 Japan Sea	総数 Total					235	2667	247			
北区 North-region	総数 Sub Total					28	496	12			
	青森 Aomori										
	秋田 Akita										
	山形 Yamagata										
	新潟 Niigata										
	富山 Toyama										
	石川 Ishikawa					28	496	12			
西区 West-region	総数 Sub Total					207	2171	234			
	福井 Fukui					39	306	2			
	京都 Kyoto					6	64	2			
	兵庫 Hyogo					9	70	1			
	鳥取 Tottori					43	569	18			
	島根 Shimane					51	460	23			
	山口 Yamaguchi					59	602	185			
東支那海区 East-china-region	総数 Total					79	634	33			
	福岡 Fukuoka					21	176	9			
	佐賀 Saga					2	24	0			
	長崎 Nagasaki					43	501	20			
	熊本 Kumamoto					9	85	3			
	鹿児島 Kagoshima					4	46	0			
瀬戸内海区 Seto Inland Sea-region	総数 Total					102	1368	43			
	和歌山 Wakayama										
	大阪 Osaka					4	60	1			
	兵庫 Hyogo										
	岡山 Okayama					22	224	1			
	広島 Hiroshima										
	山口 Yamaguchi					37	559	25			
	徳島 Tokushima					15	236	1			
	香川 Kagawa					2	25	0			
	愛媛 Ehime					17	221	12			
	福岡 Fukuoka					5	43	1			
	大分 Oita										

県別統計 (10月)－(続)

OF FISHERY AND PREFECTURE (Oct.)－(continued)

漁獲量単位：千貫
Unit of catch: 1,000kan(=3.75metric tons)

網 Lift net			刺網 Gill net						漁業 Type of Fisheries / 府県 Prefecture
その他の敷網 Other lift nets			いわし流刺網 Sardine drift gill net			その他の刺網 Other gill nets			
着業統数 Number of fishing units operated	航海数 Number of trips	漁獲量 Catch	着業統数 Number of fishing units operated	航海数 Number of trips	漁獲量 Catch	着業統数 Number of fishing units operated	航海数 Number of trips	漁獲量 Catch	
20484	252310	36153	10842	109286	15922	121973	1430742	50197	1月以降の累積
		20			0			14	漁業別千分率
2391	29268	2597	252	3058	12	12554	145499	1756	全国総数
						1611	17857	1295	総数
						565	7036	624	総数
						256	3257	296	宗谷
						37	561	61	網走
						270	3218	264	根室
						418	3852	82	総数
						147	759	62	釧路
									十勝
						44	162	4	帯広
						213	2734	13	胆振
						14	197	1	渡島
						626	6969	587	総数
						36	121	1	留萌
						117	563	4	石狩
						326	5409	466	後志
						149	656	115	檜山
1322	14185	971	111	953	7	5378	52866	184	総数
24	110	0				197	2829	12	総数
						48	497	2	青森
						2	7	0	岩手
						127	2154	8	宮城
24	110	0				20	171	2	福島
									茨城
743	7997	591	81	677	3	3417	35492	141	総数
358	4301	246	81	677	3	1036	11189	45	千葉
48	408	76				146	671	2	東京
41	346	9				285	3369	5	神奈川
167	1564	172				719	6113	17	静岡
						446	6237	37	愛知
129	1378	85				765	7913	32	三重
555	6078	379	30	276	4	1764	14565	29	総数
256	2646	60				562	4290	5	和歌山
23	308	12				197	2286	3	徳島
90	1005	63				629	4253	8	高知
162	1930	231	30	276	4	21	147	0	愛媛
7	70	6				114	1244	1	大分
17	117	4				241	2345	9	宮崎
202	2245	1056	1	1	0	826	7857	31	総数
65	523	60				308	3520	11	総数
									青森
						5	26	0	秋田
40	200	1				64	537	5	山形
						157	1751	4	新潟
16	168	31				20	429	3	富山
9	155	27				62	777	1	石川
137	1722	996	1	1	0	518	4337	19	総数
16	35	2				51	520	2	福井
						202	1412	1	京都
			1	1	0				兵庫
76	1140	832				152	1304	5	鳥取
45	547	160				38	372	4	島根
						75	729	5	山口
558	7973	468	106	1254	3	2534	32896	97	総数
3	45	3							
274	3666	25				243	3162	11	福岡
168	2305	55	106	1254	3	326	5373	27	佐賀
1	6	0				542	6458	16	長崎
112	1951	383				1070	13965	25	熊本
						353	3938	16	鹿児島
309	4865	100	34	850	1	2205	34003	147	総数
27	300	11							
			34	850	1	70	1044	1	和歌山
49	692	64				80	1730	12	大阪
174	3230	7				163	2291	12	兵庫
3	29	0				382	5590	33	岡山
3	26	0				461	8430	31	広島
29	223	8				176	3648	11	山口
21	346	8				30	461	1	徳島
2	8	0				352	4714	14	香川
						240	3150	12	愛媛
1	14	0				25	301	1	福岡
						226	2644	14	大分

II－11 漁業別府
STATISTICS BY TYPE

大海区 Regions / 府県 Prefecture	漁業項目 Type of Fisheries / Item	釣								
		遠洋かつを一本釣 Pelagic skipjack Pole and line (20屯以上)			近海かつを一本釣 Coastal skipjack Pole and line (20屯未満)			あじ・さば一本釣 Horse mackerel and mackerel angling		
		着業統数 Number of fishing units operated	航海数 Number of trips	漁獲量 Catch	着業統数 Number of fishing units operated	航海数 Number of trips	漁獲量 Catch	着業統数 Number of fishing units operated	航海数 Number of trips	漁獲量 Catch
1月以降の累積 Cumulative Total since Jan.,		2480	9658	25274	12998	109577	4961	46975	466774	22434
漁業別千分率 ‰				10			3			10
全国総数 Grand Total		218	822	1355	1907	15504	384	4360	48265	1348
北海道 Hokkaido	総数 Total							12	23	0
東北区 North-east region	総数 Sub Total									
	宗谷 Soya									
	網走 Abashiri									
	根室 Nemuro									
南区 South-region	総数 Sub Total									
	釧路 Kushiro									
	十勝 Tokachi									
	日高 Hidaka									
	胆振 Iburi									
	渡島 Oshima									
西区 West-region	総数 Sub Total							12	23	0
	留萌 Rumoe									
	石狩 Ishikari									
	後志 Shiribeshi							12	23	0
	檜山 Hiyama									
太平洋 Pacific Ocean	総数 Total	173	668	1112	1835	14629	365	2770	32396	1069
北区 North-region	総数 Sub Total	44	283	749	231	1201	13	21	184	66
	青森 Aomori							10	156	66
	岩手 Iwate	3	25	84						
	宮城 Miyagi	40	256	664						
	福島 Fukushima	1	2	0	74	416	5			
	茨城 Ibaragi				157	783	8	11	28	0
中区 Middle-region	総数 Sub Total	113	334	358	846	7347	72	1465	15256	816
	千葉 Chiba	2	42	12	392	4191	39	724	6807	403
	東京 Tōkyō	4	22	2		21	2	4	210	21
	神奈川 Kanagawa	9	11	15	180	1844	18	493	6805	155
	静岡 Shizuoka	72	254	326	95	542	7	126	787	234
	愛知 Aichi									
	三重 Mie	26	5	2	179	749	4	118	649	1
南区 South-region	総数 Sub Total	16	51	3	758	6081	279	1284	16954	185
	和歌山 Wakayama	1	1	0	4	11	0	322	4611	41
	徳島 Tokushima	7	16	0	12	39	0	98	1780	9
	高知 Kōchi				626	5180	231	560	6318	120
	愛媛 Ehime				37	284	19			
	大分 Ōita							115	1470	2
	宮崎 Miyazaki	8	34	3	77	567	27	189	2775	11
日本海 Japan Sea	総数 Total							985	8122	80
北区 North-region	総数 Sub Total							196	2810	9
	青森 Aomori									
	秋田 Akita									
	山形 Yamagata									
	新潟 Niigata							95	1952	4
	富山 Toyama							7	121	0
	石川 Ishikawa							94	737	4
西区 West-region	総数 Sub Total							789	5312	71
	福井 Fukui							102	664	15
	京都 Kyōto							130	535	3
	兵庫 Hyogo									
	鳥取 Tottori							167	472	5
	島根 Shimane							66	435	2
	山口 Yamaguchi							304	3186	44
東支那海区 East-china-region	総数 Total	45	154	242	72	875	19	364	3979	172
	福岡 Fukuoka				28	448	2	22	289	16
	佐賀 Saga							10	90	1
	長崎 Nagasaki				44	393	2	61	780	17
	熊本 Kumamoto							65	808	13
	鹿児島 Kagoshima	45	154	242		34	14	223	2012	124
瀬戸内海区 Seto Inland Sea-region	総数 Total							209	3745	26
	和歌山 Wakayama							105	1670	23
	大阪 Ōsaka									
	兵庫 Hyogo									
	岡山 Okayama									
	広島 Hiroshima									
	山口 Yamaguchi									
	徳島 Tokushima							60	1361	1
	香川 Kagawa							42	479	1
	愛媛 Ehime									
	福岡 Fukuoka							2	35	0
	大分 Ōita									

県別統計 (10月)－(続)

OF FISHERY AND PREFECTURE (Oct.)－(continued)

漁獲量単位：千貫
Unit of catch: 1,000kan(=3.75metric tons)

延縄 Angling and long line

いか一本釣 Squid angling			その他の釣 Other anglings			遠洋まぐろ延縄 (20㌧以上) Pelagic tuna long line			漁業種類 Type of Fisheries / 府県 Prefecture
着業統数 Number of fishing units operated	航海数 Number of trips	漁獲量 Catch	着業統数 Number of fishing units operated	航海数 Number of trips	漁獲量 Catch	着業統数 Number of fishing units operated	航海数 Number of trips	漁獲量 Catch	
120476	1368249	68955	307940	3513166	10802	5033	7273	25960	1月以降の累積
		177			10			19	漁業別千分率
15074	175353	22145	41019	464693	1301	562	815	2610	全国総数
3669	49097	14257	157	1022	7	52	186	194	総数
397	2332	45	65	510	1				総数
376	2260	28	65	510	1				宗谷
13	36	3							網走
8	16	13							根室
2258	35487	13340	74	342	4	52	186	194	総数
169	1397	993				47	179	193	釧路
197	3336	3019							十勝
182	3196	1702	4	11	0	4	6	0	日高
58	854	282							振内
1652	26702	7342	70	331	4	1	1	0	胆渡
1014	11278	871	18	170	0				総数
			12	140	0				函館
213	1997	63							留萌
801	9261	807	6	30	0				石狩
									後志
2753	29602	6042	18928	153087	517	407	484	2167	総数
1473	19703	5978	8916	42306	141	112	316	609	総数
751	12816	4958	110	1296	4	28	29	116	青森
676	6526	978	3201	12759	47	36	164	228	岩手
46	361	42	3779	18259	66	44	123	264	宮城
			474	3097	8	4			福島
			1352	6898	17				茨城
773	5178	57	5525	58106	224	187	139	1547	総数
211	1017	20	1431	11258	49	4	2	5	千葉
			290	2171	30	32	52	409	東京
132	754	4	808	9115	40	109	72	1030	神奈川
334	2997	32	861	7065	28	37	13	105	静岡
			583	9871	25				愛知
96	410	0	1552	18626	50	5			三重
507	4721	6	4487	52675	151	108	29	11	総数
86	671	0	1006	10897	27	4	25	10	和歌山
65	1057	1	250	4393	12				徳島
198	1295	1	1261	11408	45	102	2	0	高知
7	47	0	503	6106	11				愛媛
70	1046	0	930	13532	33				大分
81	605	1	537	6339	22	2	2	0	宮崎
5348	49820	1005	4727	46302	189				総数
296	3168	78	1753	21088	99				総数
74	691	65	76	514	0				青森
1	12	0	50	622	4				秋田
			116	2230	8				山形
65	253	1	917	11195	67				新潟
138	2080	11	275	4268	13				富山
18	132	0	319	2259	4				石川
5052	46652	926	2974	25214	90				総数
432	3257	138	189	1063	3				福井
280	1473	22	274	1509	5				都京
782	9781	282	138	393	0				府
556	4436	190	325	2795	3				兵庫
1980	19719	263	1049	8719	34				鳥取
1022	7986	29	999	10735	41				島根
2431	33889	814	7498	96132	272	103	132	185	総数
19	290	0	977	13825	47		3	3	岡山
			226	2631	20				広島
2033	29666	807	2985	39806	130				山口
229	2369	1	2117	27674	34				徳島
150	1564	4	1193	12196	38	103	129	182	香川
873	12945	25	9709	168150	315		13	62	総数
90	1404	3	510	8731	17				和歌山
			54	1103	2		13	62	大阪
			1901	36402	78				兵庫
			801	11625	21				岡山
91	1609	2	1566	29965	43				広島
209	3917	8	950	18837	43				山口
64	846	2	288	3837	16				徳島
49	441	0	1427	23017	42				香川
357	4596	7	1721	27976	38				愛媛
			72	1139	4				福岡
13	132	0	419	5518	6				大分

II－11 漁業別府県

STATISTICS BY TYPE

大海区 Region	府県 Prefecture	漁業種類 Type of Fisheries / 項目 Item	釣・延縄 Angling and long line						定置		
			近海まぐろ延縄 Coastal tuna long line			その他の延縄 Other long lines			台網・落網 Trap pocket or the like		
			着業統数 Number of fishing units operated	航海数 Number of trips	漁獲量 Catch	着業統数 Number of fishing units operated	航海数 Number of trips	漁獲量 Catch	着業統数 Number of fishing units operated	航海数 Number of trips	漁獲量 Catch
1月以降の累積 Cumulative Total since Jan.,			1352	8003	1048	12802	91488	2041	21212	430560	80694
魚種別千分率 ‰					1			19			32
全国総数 Grand Total			220	1069	173	12955	161989	2402	2704	58970	4093
北海道 Hokkaido	総数 Total		34	88	77	1726	19000	1342	1088	22210	1856
北海道 Hokkaido	東北区 North-east region	総数 Sub Total				565	6383	734	453	9585	986
北海道 Hokkaido	東北区 North-east region	宗谷 Soya				372	2714	150	66	2096	113
北海道 Hokkaido	東北区 North-east region	網走 Abashiri				19	90	19	229	4443	599
北海道 Hokkaido	東北区 North-east region	根室 Nemuro				194	3579	564	138	3046	273
北海道 Hokkaido	南区 South-region	総数 Sub Total	34	88	77	686	6970	269	454	8906	553
北海道 Hokkaido	南区 South-region	釧路 Kushiro	30	83	75	81	868	181			
北海道 Hokkaido	南区 South-region	十勝 Tokachi				5	56	4	34	800	73
北海道 Hokkaido	南区 South-region	日高 Hidaka	4	5	1	130	504	23	52	1489	90
北海道 Hokkaido	南区 South-region	胆振 Iburi				135	1636	6	59	1133	81
北海道 Hokkaido	南区 South-region	渡島 Oshima				335	3906	53	309	5484	307
北海道 Hokkaido	西区 West-region	総数 Sub Total				455	5647	338	181	3719	317
北海道 Hokkaido	西区 West-region	留萌 Rumoe							48	874	51
北海道 Hokkaido	西区 West-region	石狩 Ishikari							54	1044	35
北海道 Hokkaido	西区 West-region	後志 Shiribeshi				133	1734	76	70	1699	229
北海道 Hokkaido	西区 West-region	檜山 Hiyama				322	3913	262	9	102	0
太平洋 Pacific Ocean	総数 Total		168	883	93	3898	44482	336	917	21973	1469
太平洋 Pacific Ocean	北区 North-region	総数 Sub Total	27	64	27	1181	10470	121	750	19163	1255
太平洋 Pacific Ocean	北区 North-region	青森 Aomori				99	1114	60	432	11396	584
太平洋 Pacific Ocean	北区 North-region	岩手 Iwate	10	25	10	270	2065	8	161	3887	567
太平洋 Pacific Ocean	北区 North-region	宮城 Miyagi	17	39	16	588	5190	21	156	3868	100
太平洋 Pacific Ocean	北区 North-region	福島 Fukushima				96	1256	5	1	12	3
太平洋 Pacific Ocean	北区 North-region	茨城 Ibaragi				128	645	5			
太平洋 Pacific Ocean	中区 Middle-region	総数 Sub Total	92	392	36	1690	21262	121	95	1780	170
太平洋 Pacific Ocean	中区 Middle-region	千葉 Chiba	5	13	1	487	5107	29	5	143	14
太平洋 Pacific Ocean	中区 Middle-region	東京 Tokyo	6	35	1	179	3178	20			
太平洋 Pacific Ocean	中区 Middle-region	神奈川 Kanagawa	30	64	16	272	3900	16	29	669	86
太平洋 Pacific Ocean	中区 Middle-region	静岡 Shizuoka	29	162	11	137	1467	7	24	562	37
太平洋 Pacific Ocean	中区 Middle-region	愛知 Aichi				169	2597	16			
太平洋 Pacific Ocean	中区 Middle-region	三重 Mie	22	118	5	446	5013	30	37	406	29
太平洋 Pacific Ocean	南区 South-region	総数 Sub Total	49	427	29	1027	12750	93	72	1030	43
太平洋 Pacific Ocean	南区 South-region	和歌山 Wakayama	33	327	25	62	475	2	3	76	1
太平洋 Pacific Ocean	南区 South-region	徳島 Tokushima				171	3395	18	14	140	2
太平洋 Pacific Ocean	南区 South-region	高知 Kochi	16	100	4	320	3013	16	35	526	32
太平洋 Pacific Ocean	南区 South-region	愛媛 Ehime				123	1817	5	3	72	1
太平洋 Pacific Ocean	南区 South-region	大分 Oita				75	959	3	1	25	0
太平洋 Pacific Ocean	南区 South-region	宮崎 Miyazaki				276	3091	47	16	169	5
日本海 Japan Sea	総数 Total		11	85	1	2718	29158	337	560	12132	548
日本海 Japan Sea	北区 North-region	総数 Sub Total	11	85	1	1171	15105	236	335	7384	322
日本海 Japan Sea	北区 North-region	青森 Aomori	11	85	1	80	746	13	38	925	9
日本海 Japan Sea	北区 North-region	秋田 Akita				65	1113	23			
日本海 Japan Sea	北区 North-region	山形 Yamagata				68	1231	4	37	739	15
日本海 Japan Sea	北区 North-region	新潟 Niigata				608	7238	150	80	1570	41
日本海 Japan Sea	北区 North-region	富山 Toyama				79	1325	13	71	1802	200
日本海 Japan Sea	北区 North-region	石川 Ishikawa				271	3452	31	109	2348	55
日本海 Japan Sea	西区 West-region	総数 Sub Total				1547	14053	101	245	4748	226
日本海 Japan Sea	西区 West-region	福井 Fukui				267	2142	15	106	1787	43
日本海 Japan Sea	西区 West-region	京都 Kyoto				271	1896	5	89	1879	73
日本海 Japan Sea	西区 West-region	兵庫 Hyogo				24	195	0	3	39	1
日本海 Japan Sea	西区 West-region	鳥取 Tottori				155	1191	5			
日本海 Japan Sea	西区 West-region	島根 Shimane				439	4486	46	19	405	58
日本海 Japan Sea	西区 West-region	山口 Yamaguchi				391	4141	27	28	638	50
東支那海区 East-china-region	総数 Total		7	13	1	2167	26795	227	101	2156	177
東支那海区 East-china-region	福岡 Fukuoka					255	2480	48	9	249	20
東支那海区 East-china-region	佐賀 Saga					49	698	6	12	192	15
東支那海区 East-china-region	長崎 Nagasaki					1114	13973	124	45	1047	122
東支那海区 East-china-region	熊本 Kumamoto					452	6323	22			
東支那海区 East-china-region	鹿児島 Kagoshima		7	13	1	297	3321	26	35	698	18
瀬戸内海区 Seto Inland Sea-region	総数 Total					2446	42554	158	18	469	41
瀬戸内海区 Seto Inland Sea-region	和歌山 Wakayama					44	680	6	5	131	12
瀬戸内海区 Seto Inland Sea-region	大阪 Osaka					132	3425	15	6	150	9
瀬戸内海区 Seto Inland Sea-region	兵庫 Hyogo					416	7314	42			
瀬戸内海区 Seto Inland Sea-region	岡山 Okayama					202	2856	7			
瀬戸内海区 Seto Inland Sea-region	広島 Hiroshima					531	10124	24			
瀬戸内海区 Seto Inland Sea-region	山口 Yamaguchi					326	6048	23	1	30	1
瀬戸内海区 Seto Inland Sea-region	徳島 Tokushima					39	402	1			
瀬戸内海区 Seto Inland Sea-region	香川 Kagawa					246	4176	16	6	158	19
瀬戸内海区 Seto Inland Sea-region	愛媛 Ehime					287	4022	9			
瀬戸内海区 Seto Inland Sea-region	福岡 Fukuoka					67	1035	3			
瀬戸内海区 Seto Inland Sea-region	大分 Oita					156	2472	6			

県別統計 (10月)－(続)

OF FISHERY AND PREFECTURE (Oct.)－(continued)

漁獲量単位：千貫
Unit of catch: 1,000kan (=3.75metric tons)

定置網 Fixed net						地曳・船曳網 Beach seine and boat seine			漁業 Type of Fisheries / 府県 Prefecture
囲網 Pond net with some cube shaped bags			その他の定置網 Other fixed nets			地曳網 Beach seine			
着業統数 Number of fishing units operated	航海数 Number of trips	漁獲量 Catch	着業統数 Number of fishing units operated	航海数 Number of trips	漁獲量 Catch	着業統数 Number of fishing units operated	航海数 Number of trips	漁獲量 Catch	
23218	467341	2784	25889	406779	9176	21615	216580	11984	1月以降の累積
		2			3			8	漁業別千分率
2343	51518	326	2430	40185	467	2719	25961	1018	全国総数
			868	12472	214	158	1811	41	総数
			412	4242	90	91	997	20	総数
			399	4124	84	45	400	3	宗谷網走
			7	70	3	46	597	16	根室
			6	48	2				
			211	5436	94	52	750	17	総数
			66	2806	76				釧路
									十勝
			2	11	0				日高
			17	340	0	46	734	17	胆振
			126	2279	17	6	16	0	渡島
			245	2794	28	15	64	3	総数
			27	400	3	5	12	0	留萌
									石狩
			218	2394	25	3	24	2	後志
						7	28	0	檜山
271	4937	39	661	13206	76	1072	9475	355	総数
			149	3015	42	173	810	60	総数
			17	279	3	139	511	53	青森
			5	63	0	3	32	0	岩手
			119	2486	23	11	192	2	宮城
			8	167	15	8	56	2	福島
						10	19	0	茨城
199	3733	36	454	9452	22	469	4576	195	総数
2	51	0	1	25	0	94	562	62	千葉
46	743	2	21	237	1	4	4	0	東京
19	443	2	11	188	1	84	1170	31	神奈川
			320	7985	11	207	2165	23	静岡
100	1914	22	36	296	2	32	189	8	愛知
30	582	7	65	721	5	48	466	69	三重
72	804	3	58	741	12	430	4089	99	総数
			1	9	0	59	450	14	和歌山
			57	732	11				徳島
29	259	1				292	2807	32	高知
1	15	0				36	588	41	愛媛
						30	177	8	大分
42	530	2				13	67	3	宮崎
185	4612	19	403	6062	35	683	6701	238	総数
12	343	1	387	5898	34	464	4519	102	総数
						3	72	2	鹿児島
			132	1938	22	62	724	34	青森
			40	400	0	12	77	1	秋田
			12	95	0	187	2000	43	山形
12	343	1				56	469	3	新潟
			203	3465	11	144	1177	16	富山
173	4269	17	16	164	0	219	2182	136	総数
2	40	0	1	20	0	23	251	4	福井
24	502	1	1	11	0	49	714	8	京都
						4	11	0	兵庫
			14	133	0	83	679	56	鳥取
95	2629	7				51	446	52	島根
52	1098	8				9	81	14	山口
350	6241	88	410	7714	134	422	4412	291	総数
56	941	5	40	650	16	32	355	27	福岡
11	145	0	118	3083	52	7	50	2	佐賀
158	3085	73	134	1849	25	97	833	66	長崎
101	1680	6	106	1791	33	126	1725	99	熊本
24	390	2	12	141	5	160	1449	94	鹿児島
1537	36128	178	88	729	6	384	3562	91	総数
1	30	0				28	312	6	和歌山
48	1122	13	8	134	0	23	229	11	大阪
132	3489	16				28	230	4	兵庫
306	7963	37	19	48	0	13	120	4	岡山
251	5029	7	15	180	1	48	810	7	広島
176	4475	23	13	160	0	6	115	1	山口
32	522	1	11	135	1	21	345	7	徳島
266	5440	14	4	8	0	132	435	19	香川
76	1917	7	13	50	0	53	642	12	愛媛
126	3585	48							福岡
123	2556	8	5	14	0	32	324	16	大分

II－11 漁業別府県

STATISTICS BY TYPE

大海区 Regions	府県 Prefecture	漁業 Type of Fisheries / 項目 Item	地曳・船曳網 Beach seine and boat seine			採貝・採藻業 Shell fish and sea weed collecting					
			船曳網 Boat seine			採貝 Shellfish collecting			採藻 Sea weed collecting		
			着業統数 Number of fishing units operated	航海数 Number of trips	漁獲量 Catch	着業統数 Number of fishing units operated	航海数 Number of trips	漁獲量 Catch	着業統数 Number of fishing units operated	航海数 Number of trips	漁獲量 Catch
1月以降の累積 Cumulative Total since Jan.,			47977	624785	30163	19922	71658317	31529	403130	2026913	65869
漁業別千分率 ‰					22			24			26
全国総数 Grand Total			3985	58580	2762	13793	125081	3124	14270	86188	3272
北海道 Hokkaido	総数 Total		80	732	59	2418	10928	49	7322	36961	1742
北海道 Hokkaido	東北区 North-east region	総数 Sub Total	23	167	9	751	1712	16	3210	13659	134
北海道 Hokkaido	東北区 North-east region	宗谷 Soya				680	810	11	2650	10149	65
北海道 Hokkaido	東北区 North-east region	網走 Abashiri	17	71	2	1	2	0			
北海道 Hokkaido	東北区 North-east region	根室 Nemuro	6	96	7	70	900	5	560	3510	69
北海道 Hokkaido	南区 South-region	総数 Sub Total	47	408	48	10	146	0	4087	25215	1607
北海道 Hokkaido	南区 South-region	釧路 Kushiro	29	261	48				2101	12280	1156
北海道 Hokkaido	南区 South-region	十勝 Tokachi									
北海道 Hokkaido	南区 South-region	日高 Hidaka	8	23	0				391	4512	194
北海道 Hokkaido	南区 South-region	胆振 Iburi							630	4703	167
北海道 Hokkaido	南区 South-region	渡島 Oshima	10	124	0	10	146	0	965	3720	88
北海道 Hokkaido	西区 West-region	総数 Sub Total	10	157	0	1657	9070	31	25	107	0
北海道 Hokkaido	西区 West-region	檜留 Rumoe				623	2253	13	25	107	0
北海道 Hokkaido	西区 West-region	石狩 Ishikari				20	59	0			
北海道 Hokkaido	西区 West-region	後志 Shiribeshi	10	157	0	693	5877	9			
北海道 Hokkaido	西区 West-region	桧山 Hiyama				321	861	7			
太平洋 Pacific Ocean	総数 Total		992	10272	1287	6334	62074	1995	6733	48312	1511
太平洋 Pacific Ocean	北区 North-region	総数 Sub Total	164	1050	9	874	1534	4	4252	25128	877
太平洋 Pacific Ocean	北区 North-region	青森 Aomori	12	113	0	58	256	0	1665	19725	181
太平洋 Pacific Ocean	北区 North-region	岩手 Iwate	8	66	0	6	57	0	1377	2834	216
太平洋 Pacific Ocean	北区 North-region	宮城 Miyagi	67	600	4	129	727	0	1127	2357	479
太平洋 Pacific Ocean	北区 North-region	福島 Fukushima	15	65	0	46	345	1			
太平洋 Pacific Ocean	北区 North-region	茨城 Ibaragi	62	206	2	35	149	0	83	212	1
太平洋 Pacific Ocean	中区 Middle-region	総数 Sub Total	456	5232	1192	5996	59974	1986	2273	21280	629
太平洋 Pacific Ocean	中区 Middle-region	千葉 Chiba	4	11	0	2790	32394	991	758	10566	430
太平洋 Pacific Ocean	中区 Middle-region	東京 Tokyo				468	7243	321	323	2804	98
太平洋 Pacific Ocean	中区 Middle-region	神奈川 Kanagawa	55	600	2	121	2576	205	86	1225	4
太平洋 Pacific Ocean	中区 Middle-region	静岡 Shizuoka	215	2465	69	88	1332	19	674	4550	41
太平洋 Pacific Ocean	中区 Middle-region	愛知 Aichi	60	365	84	1083	7884	286			
太平洋 Pacific Ocean	中区 Middle-region	三重 Mie	122	1791	1036	1446	8545	162	432	2135	54
太平洋 Pacific Ocean	南区 South-region	総数 Sub Total	372	3990	85	64	566	4	208	1904	4
太平洋 Pacific Ocean	南区 South-region	和歌山 Wakayama	13	99	1	5	35	0	208	1904	4
太平洋 Pacific Ocean	南区 South-region	徳島 Tokushima	14	111	2	1	10	0			
太平洋 Pacific Ocean	南区 South-region	高知 Kochi	95	814	6	19	81	0			
太平洋 Pacific Ocean	南区 South-region	愛媛 Ehime	93	961	33						
太平洋 Pacific Ocean	南区 South-region	大分 Oita	121	1649	24	30	378	3			
太平洋 Pacific Ocean	南区 South-region	宮崎 Miyazaki	36	356	17	9	62	0			
日本海 Japan Sea	総数 Total		348	5832	102	706	5579	31	131	300	2
日本海 Japan Sea	北区 North-region	総数 Sub Total	174	3012	14	313	2461	17	131	300	2
日本海 Japan Sea	北区 North-region	青森 Aomori				53	330	0	42	168	1
日本海 Japan Sea	北区 North-region	秋田 Akita	2	14	0						
日本海 Japan Sea	北区 North-region	山形 Yamagata				60	600	1			
日本海 Japan Sea	北区 North-region	新潟 Niigata	28	328	3	111	691	2	89	132	0
日本海 Japan Sea	北区 North-region	富山 Toyama	126	2428	9						
日本海 Japan Sea	北区 North-region	石川 Ishikawa	18	242	1	89	840	13			
日本海 Japan Sea	西区 West-region	総数 Sub Total	174	2820	87	393	3118	14			
日本海 Japan Sea	西区 West-region	福井 Fukui	2	17	9	6	39	0			
日本海 Japan Sea	西区 West-region	京都 Kyoto	9	82	0	19	394	1			
日本海 Japan Sea	西区 West-region	兵庫 Hyogo				7	23	0			
日本海 Japan Sea	西区 West-region	鳥取 Tottori	8	36	0	10	50	0			
日本海 Japan Sea	西区 West-region	島根 Shimane	68	1343	13	285	2235	10			
日本海 Japan Sea	西区 West-region	山口 Yamaguchi	87	1340	63	66	377	1			
東支那海区 East-china-region	総数 Total		871	12032	254	2655	26003	876	25	205	0
東支那海区 East-china-region	福岡 Fukuoka		169	2823	65	864	10098	685			
東支那海区 East-china-region	佐賀 Saga		96	1291	37	20	216	0			
東支那海区 East-china-region	長崎 Nagasaki		251	3257	95	430	1422	16	25	205	0
東支那海区 East-china-region	熊本 Kumamoto		182	2421	15	1201	13267	170			
東支那海区 East-china-region	鹿児島 Kagoshima		173	2240	40	140	1000	3			
瀬戸内海区 Seto Inland Sea-region	総数 Total		1694	29712	1059	1680	20497	172	59	390	15
瀬戸内海区 Seto Inland Sea-region	和歌山 Wakayama		44	801	10	1	7	0			
瀬戸内海区 Seto Inland Sea-region	大阪 Osaka		15	363	2	29	650	27			
瀬戸内海区 Seto Inland Sea-region	兵庫 Hyogo		189	3327	124	92	1415	8			
瀬戸内海区 Seto Inland Sea-region	岡山 Okayama		9	130	0	444	4656	55	5	60	0
瀬戸内海区 Seto Inland Sea-region	広島 Hiroshima		185	3828	356	136	1816	4			
瀬戸内海区 Seto Inland Sea-region	山口 Yamaguchi		536	10942	348	20	143	6			
瀬戸内海区 Seto Inland Sea-region	徳島 Tokushima		80	1462	110				50	250	14
瀬戸内海区 Seto Inland Sea-region	香川 Kagawa		46	563	5	4	60	4			
瀬戸内海区 Seto Inland Sea-region	愛媛 Ehime		225	2963	33	190	1660	12			
瀬戸内海区 Seto Inland Sea-region	福岡 Fukuoka		44	867	2						
瀬戸内海区 Seto Inland Sea-region	大分 Oita		321	4406	66	764	10090	52	4	80	1

県別統計 (10月)－(続)

OF FISHERY AND PREFECTURE (Oct.)－(concluded)

漁獲量単位：千貫
Unit of catch: 1,000kan(=3.75metric tons)

その他の海面漁業 Other types						漁業種類 Type of Fisheries / 府県 Prefecture
突棒 Dart			その他の漁業 Others			
着業統数 Number of fishing units operated	航海数 Number of trips	漁獲量 Catch	着業統数 Number of fishing units operated	航海数 Number of trips	漁獲量 Catch	
2882	12916	842	166785	1731500	12499	1月以降の累積
		0			3	漁業別千分率
327	1966	113	10227	126206	471	全国総数
			383	3643	67	総数
			151	1223	39	総数
			91	760	9	宗谷
			60	463	30	網走
						根室
			182	2197	25	総数
						釧路
						十勝
			34	95	2	日高
			46	526	13	胆振
			102	1576	6	渡島
			50	223	1	総数
						檜山
			43	200	1	後志
			7	23	0	桧山
212	1111	62	2629	39248	130	総数
73	751	58	358	4414	30	総数
			12	125	0	青森
69	573	36	51	677	9	岩手
4	178	21	247	3384	22	宮城
			36	182	1	福島
			12	46	1	茨城
28	76	2	2115	26157	86	総数
27	73	2	249	3275	6	千葉
	2	0	74	805	0	東京
1	1	0	466	5928	8	神奈川
			235	3733	3	静岡
			568	7306	53	愛知
			523	5110	13	三重
111	284	2	356	4677	14	総数
2	2	0	8	75	0	和歌山
			3	12	0	徳島
21	126	0	140	1917	5	高知
			125	1795	7	愛媛
68			67	751	1	大分
20	156	1	13	127	0	宮崎
			1527	14739	36	総数
			633	7622	15	総数
			82	675	0	青森
			85	869	1	秋田
			76	1143	5	山形
			130	946	1	新潟
			18	320	2	富山
			240	3669	6	石川
			894	7117	21	総数
			171	1179	1	福井
			153	869	2	都
			12	53	0	京
			126	811	1	兵庫
			52	462	1	鳥取
			380	3743	13	島根
115	855	50	2154	22877	59	総数
	15	9	531	6269	23	岡山
			208	2949	9	広島
115	840	40	485	3959	8	山口
			787	8061	12	福岡
			143	1639	5	佐賀
						長崎
						熊本
						大分
						宮崎
						鹿児島
			3334	51699	177	総数
			39	722	1	和歌山
			119	2340	3	大阪
			462	6260	37	兵庫
			429	5630	20	岡山
			556	9339	24	広島
			516	9181	32	山口
			33	476	0	徳島
			317	5413	20	香川
			461	5981	19	愛媛
			271	4605	13	福岡
			131	1752	3	大分

II－12 漁業別府 STATISTICS BY TYPE

大地区 Regions / 漁業項目 Type of Fisheries / 府県 Prefecture / Item	府県別千分率 ‰	総数 Grand Total 漁獲量 Catch	曳 汽船トロール Otter trawler west of 130°E 着業統数 Number of fishing units operated	曳 汽船トロール 航海数 Number of trips	曳 汽船トロール 漁獲量 Catch	曳 以西機船底曳網 Large trawler, west of 130°E 着業統数 Number of fishing units operated	曳 以西機船底曳網 航海数 Number of trips	曳 以西機船底曳網 漁獲量 Catch
1月以降の累積 Cumulative Total since Jan.,		1043019	368	484	8025	3627	5102	57667
漁業別千分率 ‰		1000‰			6			45
全国総数 Grand Total	1000‰	116674	38	48	734	350	488	5350
北海道 Hokkaido 総数 Total	328	36283						
北海道 東北区 North-east region 総数 Sub Total	82	9639						
宗谷 Soya	23	2733						
網走 Abashiri	51	6062						
根室 Nemuro	7	844						
北海道 南区 South-region 総数 Sub Total	187	21908						
釧路 Kushiro	8	964						
十勝 Tokachi	7	852						
日高 Hidaka	4	564						
胆振 Iburi	9	1099						
渡島 Oshima	157	18408						
北海道 西区 West-region 総数 Sub Total	57	6735						
留萌 Rumoe	5	667						
石狩 Ishikari	0	59						
後志 Shiribeshi	44	5216						
檜山 Hiyama	6	792						
太平洋 Pacific Ocean 総数 Total	410	47867						
太平洋 北区 North-region 総数 Sub Total	268	31367						
青森 Aomori	80	9399						
岩手 Iwate	41	4818						
宮城 Miyagi	81	9492						
福島 Fukushima	38	4476						
茨城 Ibaragi	27	3178						
太平洋 中区 Middle-region 総数 Sub Total	107	12506						
千葉 Chiba	48	5624						
東京 Tokyo	7	912						
神奈川 Kanagawa	15	1772						
静岡 Shizuoka	18	2210						
愛知 Aichi	8	974						
三重 Mie	8	1012						
太平洋 南区 South-region 総数 Sub Total	34	3993						
和歌山 Wakayama	1	207						
徳島 Tokushima	0	114						
高知 Kochi	4	562						
愛媛 Ehime	12	1505						
大分 Oita	3	375						
宮崎 Miyazaki	10	1229						
日本海 Japan Sea 総数 Total	80	9441	19	22	378	102	150	1520
日本海 北区 North-region 総数 Sub Total	15	1858						
青森 Aomori	0	94						
秋田 Akita	1	167						
山形 Yamagata	0	109						
新潟 Niigata	4	490						
富山 Toyama	4	558						
石川 Ishikawa	3	437						
日本海 西区 West-region 総数 Sub Total	65	7583	19	22	378	102	150	1520
福井 Fukui	2	308						
京都 Kyoto	2	337						
兵庫 Hyogo	5	657						
鳥取 Tottori	21	2468						
島根 Shimane	10	1277						
山口 Yamaguchi	21	2532	19	22	378	102	150	1520
東支那海区 East-china-region 総数 Total	147	17223	19	26	356	248	338	3830
福岡 Fukuoka	22	2652	18	25	345	105	117	1603
佐賀 Saga	2	317				5	5	18
長崎 Nagasaki	98	11505	1	1	10	138	216	2207
熊本 Kumamoto	11	1334						
鹿児島 Kagoshima	12	1413						
瀬戸内海区 Seto Inland Sea-region 総数 Total	33	3858						
和歌山 Wakayama	1	181						
大阪 Osaka	2	272						
兵庫 Hyogo	5	624						
岡山 Okayama	2	336						
広島 Hiroshima	5	619						
山口 Yamaguchi	5	689						
徳島 Tokushima	2	239						
香川 Kagawa	3	284						
愛媛 Ehime	2	288						
福岡 Fukuoka	0	96						
大分 Oita	1	223						

県別統計 (11月)

OF FISHERY AND PREFECTURE (Nov.)

漁獲量単位：千貫
Unit of catch: 1,000kan(=3.75metric tons)

漁業 Type of Fisheries / 府県 Prefecture	曳網 Drag net								
	中型機船底曳網 (15屯以上) Medium trawler, east of 130°E (15 G/T and over)						小型機船底曳網 (15屯未満) Small trawler (less than 15 G/T)		
	一艘曳 One-boat medium trawler, east of 130°E			二艘曳 Two-boat medium trawler, east of 130°E			横曳 Small Sail-trawler		
	着業統数 Number of fishing units operated	航海数 Number of trips	漁獲量 Catch	着業統数 Number of fishing units operated	航海数 Number of trips	漁獲量 Catch	着業統数 Number of fishing units operated	航海数 Number of trips	漁獲量 Catch
1月以降の累積	14238	135158	114035	1681	15338	7864	27436	404290	3592
漁業別千分率			131			9			3
全国総数	1553	16108	15319	196	1802	1113	2582	38521	369
総数	437	5970	11456						
総数	207	3370	6976						
宗谷	92	1485	2015						
網走	114	1876	4953						
根室	1	9	7						
総数	126	1665	1091						
釧路	51	868	449						
十勝	5	64	92						
日高	29	351	171						
胆振	32	347	298						
渡島	9	35	79						
総数	104	935	3390						
蘭越	29	282	631						
狩太									
志山	75	653	2758						
総数	524	4153	2231	52	540	365	1200	17405	194
総数	391	2362	1735	5	20	12			
森	89	339	663						
手	41	545	124						
城	190	837	754	5	20	12			
島	29	289	87						
茨城	42	352	105						
総数	107	1359	408	6	37	22	1180	16965	182
千葉	51	746	122				306	2685	13
東京							90	1627	43
神奈川							223	4506	22
静岡	8	115	16						
愛知	41	209	218	6	37	22	561	8147	103
三重	7	289	50						
総数	26	432	88	41	483	331	20	440	12
和歌山	3	51	4						
徳島				15	192	29			
高知	23	381	83	2	24	6	12	300	10
愛媛				19	228	236			
大分							8	140	2
宮崎				5	39	58			
総数	566	5663	1618	88	499	630			
総数	267	3638	527	3	31	7			
青森	22	170	14						
秋田	67	919	127						
山形	27	361	46						
新潟	36	720	132						
富山	15	125	28						
石川	100	1343	178	3	31	7			
総数	299	2025	1091	85	468	623			
福井	49	472	77						
京都	28	365	55						
兵庫	134	802	629						
鳥取	83	369	318	3	14	8			
島根	5	17	9	50	367	428			
山口				32	87	186			
総数				17	30	22	606	8805	50
福岡				2					
佐賀				12	20	7	75	829	5
長崎							308	4332	16
熊本							144	2664	16
鹿児島				3	10	14	79	980	13
総数	26	322	10	39	733	94	776	12311	123
和歌山				37	704	71			
大阪							78	1417	36
兵庫							58	787	4
岡山							102	1733	9
広島							187	2626	11
山口							188	3504	45
徳島	26	322	10	1	21	5	60	525	4
香川							37	588	2
愛媛							47	899	6
福岡									
大分				1	8	17	19	232	2

II－12 漁業別府
STATISTICS BY TYPE

大海区 Regions	府県 Prefecture	漁業 Type of Fisheries / 項目 Item	曳廻網 Drag net						旋		
			小型機船底曳網 Small trawler			その他の曳廻網 Other drag nets			いわし揚繰巾着網		
			縦曳 Small engine-trawler						いわし片手揚繰巾着網 One-boat sardine purse seine		
			着業統数 Number of fishing units operated	航海数 Number of trips	漁獲量 Catch	着業統数 Number of fishing units operated	航海数 Number of trips	漁獲量 Catch	着業統数 Number of fishing units operated	航海数 Number of trips	漁獲量 Catch
1月以降の累積 Cumulative Total since Jan.,			95214	1307833	24693	32477	382945	4961	3159	48009	77898
漁業別千分率 ‰					21			2			66
全国総数 Grand Total			9921	131094	2511	2324	27409	286	299	4732	7735
北海道 Hokkaidō	総数 Total		154	229.2	187	575	7317	144			
東北区 North-east region	総数 Sub Total		55	657	27	174	1929	93			
	宗谷 Soya		9	82	13	2	8	0			
	網走 Abashiri					49	363	63			
	根室 Nemuro		46	575	14	123	1558	29			
南区 South-region	総数 Sub Total		80	1536	132	401	5388	51			
	釧路 Kushiro		1	2	0	27	432	10			
	十勝 Tokachi										
	日高 Hidaka		1	2	0	47	403	4			
	胆振 Iburi		11	261	51	212	2763	22			
	渡島 Oshima		67	1273	80	115	1770	14			
西区 West-region	総数 Sub Total		19	97	26						
	留萌 Rumoe		19	97	26						
	石狩 Ishikari										
	後志 Shiribeshi										
	桧山 Hiyama										
太平洋 Pacific Ocean	総数 Total		1322	16274	575	664	6933	97	57	913	784
北区 North-region	総数 Sub Total		400	3984	190	145	1878	36			
	青森 Aomori		116	1509	75	91	1395	7			
	岩手 Iwate		1	7	0						
	宮城 Miyagi		102	924	31	15	107	1			
	福島 Fukushima		122	992	41	39	376	27			
	茨城 Ibaragi		59	552	41						
中区 Middle-region	総数 Sub Total		813	10525	366	346	3133	51			
	千葉 Chiba		20	141	3	114	1315	43			
	東京 Tokyo		7	175	23						
	神奈川 Kanagawa		25	122	0	8	73	0			
	静岡 Shizuoka		79	1325	14	187	1333	1			
	愛知 Aichi		302	4318	266	20	270	1			
	三重 Mie		380	4444	58	17	142	5			
南区 South-region	総数 Sub Total		109	1765	18	173	1922	9	57	913	784
	和歌山 Wakayama		1	17	0	28	225	0			
	徳島 Tokushima										
	高知 Kōchi					2	50	1	10	95	42
	愛媛 Ehime		7	100	0				33	626	485
	大分 Oita		81	1363	8	63	1041	2	14	192	256
	宮崎 Miyazaki		20	285	9	80	606	5			
日本海 Japan Sea	総数 Total		863	9726	516	134	862	3	25	332	1046
北区 North-region	総数 Sub Total		413	4373	190	18	130	0			
	青森 Aomori										
	秋田 Akita		39	444	25	8	24	0			
	山形 Yamagata		72	670	49						
	新潟 Niigata		195	1825	76	8	86	0			
	富山 Toyama		42	863	8						
	石川 Ishikawa		65	571	31	2	20	0			
西区 West-region	総数 Sub Total		450	5353	325	116	732	2	25	332	1046
	福井 Fukui		116	1305	156	13	108	0			
	京都 Kyōto		22	265	33						
	兵庫 Hyogo		1	12	2						
	鳥取 Tottori		41	176	0	90	452	1	22	325	1039
	島根 Shimane		82	754	61				3	7	7
	山口 Yamaguchi		188	2841	71	13	172	0			
東支那海区 East-china-region	総数 Total		380	5350	42	336	2731	15	217	3487	5904
	福岡 Fukuoka		283	4055	29	11	111	0			
	佐賀 Saga								1	20	5
	長崎 Nagasaki					157	803	0	170	2842	4835
	熊本 Kumamoto		43	545	4	122	1315	12	38	559	866
	鹿児島 Kagoshima		54	752	8	46	502	1	8	66	197
瀬戸内海区 Seto Inland Sea-region	総数 Total		7202	97452	1189	615	9566	25			
	和歌山 Wakayama		306	4140	45	6	65	0			
	大阪 Osaka		306	5872	87	44	686	5			
	兵庫 Hyogo		1531	18070	290	202	3735	6			
	岡山 Okayama		1119	14543	132	3	7	0			
	広島 Hiroshima		826	12562	87	139	2324	8			
	山口 Yamaguchi		569	11242	206	7	126	0			
	徳島 Tokushima		228	2126	24	15	162	0			
	香川 Kagawa		1049	12978	118	49	720	2			
	愛媛 Ehime		703	7793	79	99	1225	2			
	福岡 Fukuoka		215	3110	49	36	324	0			
	大分 Oita		348	5016	65	15	192	0			

県別統計 (11月)—(続)

OF FISHERY AND PREFECTURE (Nov.)—(continued)

漁獲量単位：千貫
Unit of catch: 1,000kan(=3.75metric tons)

網 Surrounding net									漁業 Type of Fisheries / 府県 Prefecture
Sardine purse seine			あじ・さば巾着網 Horse mackerel and mackerel purse seine			いわし縫切網 Sardine semi-surrounding net			
いわし双手揚縫巾着網 Two-boat serdine purse seine									
着業統数 Number of fishing units operated	航海数 Number of trips	漁獲量 Catch	着業統数 Number of fishing units operated	航海数 Number of trips	漁獲量 Catch	着業統数 Number of fishing units operated	航海数 Number of trips	漁獲量 Catch	
5501	67162	55804	1340	17975	19096	1562	20744	10726	1月以降の累積
		40			30			5	漁業別千分率
530	6713	4758	125	1498	3595	160	2006	601	全国総数
									総数
									総数 宗谷 網走 根室
									総数 釧路 勝高 十日町 振島 渡
									総数 留萌 石狩 後志 檜山
330	4647	3758	7	24	5	52	724	199	総数
104	1026	646	1	2	0				総数 青森
15	37	62							岩手
22	385	201							宮城
3	41	29							福島
13	74	91	1	2	0				茨城
51	489	263							
129	1864	1746	6	22	4				総数 千葉
99	1475	1560							東京
7	91	59							神奈川
10	145	47							静岡
6	105	59							愛知
7	48	21	6	22	4				三重
97	1757	1363				52	724	199	総数 和歌山
									徳島
3	34	16							高知
25	580	317				52	724	199	愛媛
29	335	17							大分
40	808	1011							宮崎
22	249	370	71	721	1056	1	1	0	総数
									総数 青森 秋田 山形 新潟 富山 石川
22	249	370	71	721	1056	1	1	0	総数
			15	92	7				福井
			7	97	90				都京
14	159	190	42	493	857	1	1	0	兵庫
8	90	179	3	17	26				鳥取
			4	22	75				島根
123	982	517	46	734	2533	107	1281	402	総数
13	84	44	3	13	13				福岡
21	197	78				4	28	1	佐賀
51	439	244	43	721	2520	89	1090	356	長崎
8	81	16				11	119	31	熊本
30	181	134				3	44	12	鹿児島
55	835	112	1	19	0				総数
			1	19	0				和歌山
3	4	1							大阪
3	27	5							兵庫
									岡山
6	92	32							広島
14	268	18							山口
									徳島
4	20	4							香川
2	16	5							愛媛
									福岡
23	408	44							大分

II－12 漁業別府県

STATISTICS BY TYPE

大海区 Regions	府県 Prefecture	漁業項目 Type of Fisheries / Item	旋網 Surrounding net: アメリカ式巾着網 American type purse seine 着業統数 Number of fishing units operated	航海数 Number of trips	漁獲量 Catch	その他の旋網 Other surrounding nets 着業統数 Number of fishing units operated	航海数 Number of trips	漁獲量 Catch	敷網 さんま棒受網 Mackerel-pike stick-held dip net 着業統数 Number of fishing units operated	航海数 Number of trips	漁獲量 Catch
		1月以降の累積 Cumulative Total since Jan.,	6	103	253	6734	73376	7247	4373	30280	60035
		漁業別千分率 ‰						1			161
		全国総数 Grand Total				470	4946	214	1051	8847	18834
北海道 Hokkaidō		総数 Total							180	600	722
	東北区 North-east region	総数 Sub Total							180	600	722
		宗谷 Soya							10	40	6
		網走 Abashiri							170	560	716
		根室 Nemuro									
	南区 South-region	総数 Sub Total									
		釧路 Kushiro									
		十勝 Tokachi									
		日高 Hidaka									
		胆振 Iburi									
		渡島 Oshima									
	西区 West-region	総数 Sub Total									
		留萌 Rumoe									
		石狩 Ishikari									
		後志 Shiribeshi									
		桧山 Hiyama									
太平洋 Pacific Ocean		総数 Total				202	2096	94	871	8247	16111
	北区 North-region	総数 Sub Total				2	32	4	529	6893	15512
		青森 Aomori							1	4	14
		岩手 Iwate							65	697	820
		宮城 Miyagi							122	3286	7806
		福島 Fukushima				2	32	4	225	1913	4172
		茨城 Ibaragi							116	993	2698
	中区 Middle-region	総数 Sub Total				187	1901	87	333	1350	2598
		千葉 Chiba				24	314	19	218	1019	1659
		東京 Tōkyō				5	26	0			
		神奈川 Kanagawa				34	267	11	9	15	47
		静岡 Shizuoka				83	897	31	81	290	871
		愛知 Aichi				39	376	22			
		三重 Mie				2	21	1	25	26	18
	南区 South-region	総数 Sub Total				13	163	2	9	4	1
		和歌山 Wakayama							3	4	1
		徳島 Tokushima				2	9	0	6		
		高知 Kochi				2	18	0			
		愛媛 Ehime									
		大分 Ōita				4	32	0			
		宮崎 Miyazaki				5	104	0			
日本海 Japan Sea		総数 Total				118	886	48			
	北区 North-region	総数 Sub Total				24	403	12			
		青森 Aomori									
		秋田 Akita									
		山形 Yamagata									
		新潟 Niigata									
		富山 Toyama									
		石川 Ishikawa				24	403	12			
	西区 West-region	総数 Sub Total				94	483	36			
		福井 Fukui				16	134	0			
		京都 Kyōto				4	76	0			
		兵庫 Hyogo				1	1	0			
		鳥取 Tottori				23	81	6			
		島根 Shimane				6	28	1			
		山口 Yamaguchi				40	163	26			
東支那海区 East-china-region		総数 Total				49	303	35			
		福岡 Fukuoka				14	80	3			
		佐賀 Saga				2	24	0			
		長崎 Nagasaki				14	61	27			
		熊本 Kumamoto				17	108	3			
		鹿児島 Kagoshima				2	30	0			
瀬戸内海区 Seto Inland Sea-region		総数 Total				101	1665	36			
		和歌山 Wakayama				2	33	1			
		大阪 Ōsaka				2	10	0			
		兵庫 Hyogo				17	217	3			
		岡山 Okayama									
		広島 Hiroshima				32	625	27			
		山口 Yamaguchi				36	690	2			
		徳島 Tokushima				6	59	0			
		香川 Kagawa				5	11	0			
		愛媛 Ehime				1	18	0			
		福岡 Fukuoka									
		大分 Ōita									

県別統計 (11月)－(続)

OF FISHERY AND PREFECTURE (Nov.)－(continued)

漁獲量単位：千 。貫
Unit of catch: 1,000kan(=3.75metric tons)

網 Lift net			刺網 Gill net						漁業 Type of Fisheries / 府県 Prefecture
その他の敷網 Other lift nets			いわし流刺網 Sardine drift gill net			その他の刺網 Other gill nets			
着業統数 Number of fishing units operated	航海数 Number of trips	漁獲量 Catch	着業統数 Number of fishing units operated	航海数 Number of trips	漁獲量 Catch	着業統数 Number of fishing units operated	航海数 Number of trips	漁獲量 Catch	
21985	267428	37290	10993	110487	15930	133677	1561834	51904	1月以降の累積
		9			0			14	漁業別千分率
1501	15118	1136	151	1201	7	11704	131092	1707	全国総数
			4	6	0	1505	14452	1250	総数
						370	2591	502	総数
						212	1146	71	宗谷
						38	478	106	網走
						120	967	324	根室
			4	6	0	311	2080	53	総数
						33	176	13	釧路
						2	16	0	十勝
			4	6	0	126	315	25	日高
						150	1573	13	胆振
									渡島
						824	9761	694	総数
						19	59	0	留萌
						28	102	7	石狩
						481	5615	284	後志
						296	4005	402	桧山
646	5390	378	44	272	1	5112	49748	222	総数
6	16	0				215	1430	15	総数
						65	411	9	青森
						4	20	0	岩手
						111	667	1	宮城
						35	332	3	福島
6	16	0							茨城
287	2165	101	27	133	0	3239	33100	155	総数
96	779	40	27	133	0	631	6639	22	千葉
28	147	8				87	702	6	東京
28	120	0				323	3015	5	神奈川
33	112	12				524	4208	30	静岡
10	100	0				437	5316	27	愛知
92	907	39				1237	13220	62	三重
353	3209	277	17	139	0	1658	15218	51	総数
136	1243	19				849	9348	42	和歌山
14	183	5				88	1106	1	徳島
54	653	68				464	2601	3	高知
138	1034	176	17	139	0	37	280	0	愛媛
5	65	6				73	686	1	大分
6	31	1				147	1197	2	宮崎
114	735	338	6	66	0	731	7237	23	総数
15	108	6				325	4287	10	総数
									青森
									秋田
						66	241	0	山形
						213	3491	6	新潟
11	47	3				21	309	2	富山
4	61	3				25	246	0	石川
99	627	332	6	66	0	406	2950	13	総数
1	1	1				88	364	0	福井
						116	888	1	京都
1	4	0				82	500	3	兵庫
71	433	309	6	66	0	39	398	4	鳥取
26	189	21				79	800	4	島根
501	5420	349	77	317	1	2529	31896	94	総数
6	16	5				248	2615	9	岡山
197	1897	16				314	4940	17	広島
158	1814	25	77	317	1	654	6664	31	山口
11	95	0				1144	15491	26	熊本
129	1598	301				169	1186	9	鹿児島
240	3573	69	20	540	4	1627	27759	115	総数
8	124	3				49	583	0	和歌山
			20	540	4	32	354	2	阪本
31	435	23				132	2112	11	兵庫
172	2712	6				334	4438	24	岡山
						325	6360	18	広島
						240	4494	19	山口
14	43	4				20	173	0	徳島
14	249	32				273	4040	12	香川
						219	2848	12	愛媛
						29	290	1	福岡
1	10	0				174	2067	11	大分

II－12 漁業別府

STATISTICS BY TYPE

大海区 Regions / 府県 Prefecture / 項目 Item / 漁業 Type of Fisheries	釣								
	遠洋かつを一本釣 Pelagic skipjack pole and line (20屯以上)			近海かつを一本釣 Coastal skipjack pole and line (20屯未満)			あじ・さば一本釣 Horse mackerel and mackerel angling		
	着業統数 Number of fishing units operated	航海数 Number of trips	漁獲量 Catch	着業統数 Number of fishing units operated	航海数 Number of trips	漁獲量 Catch	着業統数 Number of fishing units operated	航海数 Number of trips	漁獲量 Catch
1月以降の累積 Cumulative Total since Jan.,	2587	9901	25570	14363	119727	5151	50466	497958	23727
漁業別千分率 ‰			2			1			11
全国総数 Grand Total	107	243	295	1365	10150	189	3491	31184	1292
北海道 Hokkaido 総数 Total									
東北区 North-east region 総数 Sub Total									
宗谷 Soya									
網走 Abashiri									
根室 Nemuro									
南区 South-region 総数 Sub Total									
釧路 Kushiro									
十勝 Tokachi									
日高 Hidaka									
胆振 Iburi									
渡島 Oshima									
西区 West-region 総数 Sub Total									
留萌 Rumoe									
石狩 Ishikari									
後志 Shiribeshi									
檜山 Hiyama									
太平洋 Pacific Ocean 総数 Total	62	165	208	1261	9018	176	1894	19735	905
北区 North-region 総数 Sub Total	3			1	3	0	13	33	6
青森 Aomori							6	25	6
岩手 Iwate	3								
宮城 Miyagi									
福島 Fukushima									
茨城 Ibaragi				1	3	0	7	8	0
中区 Middle-region 総数 Sub Total	51	176	205	648	5645	73	1076	11039	836
千葉 Chiba	2	33	9	392	3470	57	545	6628	530
東京 Tokyo				7	15	0		13	1
神奈川 Kanagawa		4	17	151	1737	14	379	3382	55
静岡 Shizuoka	49	139	178	34	194	0	103	556	242
愛知 Aichi									
三重 Mie				64	229	0	51	460	6
南区 South-region 総数 Sub Total	8	9	3	632	3370	102	603	8663	62
和歌山 Wakayama							156	1168	9
徳島 Tokushima	1			3					
高知 Kochi				599	3295	96	299	3030	29
愛媛 Ehime				27	65	4	21	410	0
大分 Ōita							75	978	1
宮崎 Miyazaki	7	9	3	3	10	1	852	3077	21
日本海 Japan Sea 総数 Total							1200	7693	93
北区 North-region 総数 Sub Total							281	2078	17
青森 Aomori									
秋田 Akita									
山形 Yamagata									
新潟 Niigata							69	565	1
富山 Toyama							10	84	1
石川 Ishikawa							172	1429	14
西区 West-region 総数 Sub Total							949	5615	76
福井 Fukui							140	992	11
京都 Kyoto							110	358	1
兵庫 Hyogo									
鳥取 Tottori							272	961	9
島根 Shimane							159	1036	8
山口 Yamaguchi							268	2268	45
東支那海区 East-china-region 総数 Total	45	58	86	104	1132	12	317	2523	285
福岡 Fukuoka							26	196	39
佐賀 Saga									
長崎 Nagasaki				104	1129	11	38	406	50
熊本 Kumamoto							36	364	6
鹿児島 Kagoshima	45	58	86		3	0	217	1557	189
瀬戸内海区 Seto Inland Sea-region 総数 Total							60	1233	8
和歌山 Wakayama									
大阪 Ōsaka							42	495	8
兵庫 Hyogo									
岡山 Okayama									
広島 Hiroshima									
山口 Yamaguchi									
徳島 Tokushima							36	738	0
香川 Kagawa									
愛媛 Ehime									
福岡 Fukuoka									
大分 Ōita									

県別統計 (11月)－(続)

OF FISHERY AND PREFECTURE (Nov.)－(continued)

漁獲量単位：千貫
Unit of catch: 1,000kan(=3.75metric tons)

延縄 Angling and long line									漁業種類 Type of Fisheries / 府県 Prefecture
いか一本釣 Squid angling			その他の釣 Other anglings			遠洋まぐろ延縄 (20屯以上) Pelagic tuna long line			
着業統数 Number of fishing units operated	航海数 Number of trips	漁獲量 Catch	着業統数 Number of fishing units operated	航海数 Number of trips	漁獲量 Catch	着業統数 Number of fishing units operated	航海数 Number of trips	漁獲量 Catch	
133725	1523474	96194	345114	3922424	12146	5694	7954	28807	1月以降の累積
		233			11			24	漁業別千分率
13247	155225	27239	37174	409258	1343	661	681	2846	全国総数
3610	40383	16047	507	2977	50	10	13	7	総数
592	4054	153	206	1567	20				総数
571	3943	108	206	1567	20				宗谷
10	24	0							網走
11	87	44							根室
2121	31721	15633	134	497	5	10	13	7	総数
61	221	120				10	13	7	釧路
70	865	361							十勝
150	682	230	15	47	0				日高
60	773	384							胆振
1780	29180	14537	119	450	5				渡島
897	4608	260	167	913	24				総数
			7	33	0				留萌
									石狩
316	2098	45	44	137	10				後志
581	2510	214	116	743	14				檜山
4774	54049	10760	16407	143456	506	545	521	2567	総数
2449	31266	10683	7414	47976	157	166	215	591	総数
685	10384	8022	208	2754	7	22	28	116	青森
1278	16990	2545	2961	15894	51	45	78	113	岩手
486	3892	115	2279	13143	40	93	109	360	宮城
			461	2894	7	6			福島
			1505	13293	51				茨城
922	7102	47	5115	53639	244	252	269	1951	総数
184	1099	7	1335	11965	60	18	48	34	千葉
1	12	1	208	1492	14	33	56	436	東京
144	1072	3	885	9232	51	115	84	1074	神奈川
378	3981	33	803	8357	65	65	76	400	静岡
			492	6725	17				愛知
215	938	2	1392	15866	35	21	5	3	三重
1403	15681	29	3878	41839	104	127	37	44	総数
262	1607	3	717	9310	18	9	24	30	和歌山
84	1204	1	286	5397	15	4			徳島
292	2771	3	1158	7933	26	109	7	13	高知
			534	6330	13				愛媛
372	4802	8	944	10525	19				大分
393	5297	12	239	2344	10	5	6	0	宮崎
1550	11218	107	4448	33867	138				総数
113	1115	63	1114	8617	42				総数
46	360	59	12	42	0				青森
			7	28	0				秋田
			46	258	0				山形
			576	2521	10				新潟
63	737	4	251	4177	17				富山
4	18	0	222	1591	12				石川
1437	10103	43	3334	25250	96				総数
16	88	1	269	1537	6				福井
41	208	0	264	1038	4				京都
			689	6338	19				兵庫
41	81	0	207	1044	0				鳥取
718	5336	26	1080	7864	37				島根
621	4390	15	825	7409	28				岡山
1972	27135	264	7482	94147	388	103	128	200	総数
5	50	0	783	9350	29				福岡
2	12	0	361	4048	27				佐賀
1623	23445	259	3344	42252	237				長崎
214	2351	2	1853	27742	47				熊本
128	1277	2	1141	10755	45	103	128	200	鹿児島
1341	22440	58	8330	134811	259	3	19	51	総数
116	2131	7	412	7268	11				和歌山
14	190	0	97	1836	8		16	50	大阪
			1508	26212	56				兵庫
35	684	1	570	7646	14				岡山
221	4668	10	1278	24644	38				広島
411	7675	20	733	13896	24				山口
50	608	1	278	4054	9	3	3	0	徳島
52	446	0	1153	14890	36				香川
425	5799	14	1798	27783	47				愛媛
			59	940	3				福岡
17	239	0	444	5632	8				大分

II－12 漁業別府

STATISTICS BY TYPE

大海区 Regions	府県 Prefecture	項目 Item	漁業 Type of Fisheries	釣・延縄 Angling and long line						定置		
				近海まぐろ延縄 Coastal tuna long line			その他の延縄 Other long lines			台網・落網 Trap pocket or the like		
				着業統数 Number of fishing units operated	航海数 Number of trips	漁獲量 Catch	着業統数 Number of fishing units operated	航海数 Number of trips	漁獲量 Catch	着業統数 Number of fishing units operated	航海数 Number of trips	漁獲量 Catch
1月以降の累積 Cumulative Total since Jan.,				1581	9928	1174	1414831	650054	32348	23484	476627	87421
漁業別千分率 ‰						1			33			57
全国総数 Grand Total				229	1925	126	13454	161963	3937	2272	46067	6726
北海道 Hokkaido	総数 Total			9	9	1	1964	20141	3003	818	14678	3857
	東北区 North-east region	総数 Sub Total					615	6501	792	192	1895	88
		宗谷 Soya					392	3141	415	23	274	7
		網走 Abashiri					18	94	64	85	526	31
		根室 Nemuro					205	3266	312	84	1093	48
	南区 South-region	総数 Sub Total		9	9	1	694	6492	524	593	11621	3491
		釧路 Kushiro		9	9	1	149	1957	358			
		十勝 Tokachi					23	272	16	15	185	4
		日高 Hidaka					265	1146	73	43	695	26
		胆振 Iburi					22	288	1	83	1227	261
		渡島 Oshima					235	2829	74	412	9514	3199
	西区 West-region	総数 Sub Total					655	7148	1687	73	1162	277
		留萌 Rumoe					18	68	0	9	123	3
		石狩 Ishikari								11	74	0
		後志 Shiribeshi					475	5677	1604	53	965	273
		檜山 Hiyama					162	1403	82			
太平洋 Pacific Ocean	総数 Total			215	1897	111	3930	47530	297	831	18928	1505
	北区 North-region	総数 Sub Total		24	96	31	1243	12931	88	647	15459	1076
		青森 Aomori					91	775	25	402	9468	236
		岩手 Iwate		8	39	12	117	779	2	137	3483	763
		宮城 Miyagi		16	57	18	732	8541	43	106	2474	63
		福島 Fukushima					125	1493	9	2	34	14
		茨城 Ibaragi					178	1343	7			
	中区 Middle-region	総数 Sub Total		90	696	30	1752	22206	128	98	2007	328
		千葉 Chiba		22	350	4	583	6837	54	4	87	10
		東京 Tokyo		4	23	0	164	2477	12			
		神奈川 Kanagawa		16	44	8	290	4200	16	32	824	134
		静岡 Shizuoka		18	62	3	96	980	4	22	456	56
		愛知 Aichi					244	3419	18			
		三重 Mie		30	217	12	375	4293	22	40	540	125
	南区 South-region	総数 Sub Total		101	1105	50	935	12393	80	85	1462	100
		和歌山 Wakayama		67	972	48	41	568	1	6	92	8
		徳島 Tokushima					169	2798	8	15	201	17
		高知 Kochi		34	133	1	277	2721	16	36	698	62
		愛媛 Ehime					109	1502	4	2	50	0
		大分 Oita					66	1081	3	2	16	0
		宮崎 Miyazaki					273	3723	44	25	405	10
日本海 Japan Sea	総数 Total						2730	22695	221	492	9358	1079
	北区 North-region	総数 Sub Total					990	7574	114	261	4991	795
		青森 Aomori					33	144	5	31	379	12
		秋田 Akita					37	157	1			
		山形 Yamagata					110	829	5			
		新潟 Niigata					562	3978	69	79	1091	184
		富山 Toyama					74	858	5	74	1913	469
		石川 Ishikawa					174	1611	27	77	1608	129
	西区 West-region	総数 Sub Total					1740	15121	107	231	4367	283
		福井 Fukui					273	2065	12	86	1423	29
		京都 Kyoto					350	2820	6	90	1747	125
		兵庫 Hyogo					25	201	2	3	33	3
		鳥取 Tottori					127	752	2			
		島根 Shimane					475	4417	49	23	494	65
		山口 Yamaguchi					490	4866	33	29	670	59
東支那海区 East-china-region	総数 Total				10	2	2302	29776	275	116	2802	272
	福岡 Fukuoka						350	4595	92	8	203	25
	佐賀 Saga						99	1135	11	10	223	15
	長崎 Nagasaki						1171	15670	136	58	1523	193
	熊本 Kumamoto						431	5894	18			
	鹿児島 Kagoshima				10	2	251	2482	16	40	853	39
瀬戸内海区 Seto Inland Sea region	総数 Total				9	11	2528	41821	139	15	301	12
	和歌山 Wakayama						46	608	2	4	103	5
	大阪 Osaka				6	10	138	3463	11	5	150	0
	兵庫 Hyogo						472	6334	33			
	岡山 Okayama						229	3104	10			
	広島 Hiroshima						540	10473	26			
	山口 Yamaguchi						408	7662	30	1	15	0
	徳島 Tokushima		1		5	0	35	329	1			
	香川 Kagawa						247	4076	11	5	33	6
	愛媛 Ehime						260	3625	10			
	福岡 Fukuoka						45	571	1			
	大分 Oita						108	1576	2			

県別統計 (11月)－(続)

OF FISHERY AND PREFECTURE (Nov.)－(continued)

漁獲量単位：千貫
Unit of catch: 1,000kan(=3.75metric tons)

定置網 Fixed net						地曳・船曳網 Beach seine and boat seine			漁業 Type of Fisheries / 府県 Prefecture
囲網 Pond net with some cube shaped bags			その他の定置網 Other fixed nets			地曳網 Beach seine			
着業統数 Number of fishing units operated	航海数 Number of trips	漁獲量 Catch	着業統数 Number of fishing units operated	航海数 Number of trips	漁獲量 Catch	着業統数 Number of fishing units operated	航海数 Number of trips	漁獲量 Catch	
25489	514304	3046	28386	443120	9983	23743	236840	12998	1月以降の累積
		2			6			8	漁業別千分率
2271	46963	261	2497	36341	806	2128	20260	1014	全国総数
			936	10771	565	163	1765	280	総数
			314	979	73	72	869	22	総数
			224	1425	45	45	420	3	宗谷
			7	60	2	27	449	19	網走
			83	1494	25				根室
			266	4133	164	90	885	257	総数
			13	169	4				釧路
									十勝
			34	70	2				日高
						50	570	19	胆振
			219	3874	158	40	315	236	渡島
			356	3659	327	1	11	0	総数
			11	34	1				檜山
			48	210	50				爾志
			261	3185	232				後志
			36	230	42	1	11	0	後志
271	4426	35	705	15230	86	948	10081	329	総数
			119	2531	27	152	1245	118	総数
			22	370	3	103	977	106	青森
			14	290	0	10	145	2	岩手
			77	1767	13	1	25	0	宮城
			6	104	9	6	36	3	福島
						32	62	5	茨城
192	3478	29	489	9047	29	336	3199	108	総数
2	56	0	31	346	8	74	397	35	千葉
36	494	2	16	275	2	5	10	0	東京
31	409	1	5	72	0	70	797	20	神奈川
			304	7286	13	103	1216	18	静岡
100	2151	19	16	44	0	42	390	15	愛知
23	368	5	117	1022	4	42	389	17	三重
79	948	6	97	1652	29	460	5637	102	総数
11	164	2	1	5	0	52	467	10	和歌山
4	28	0	96	1647	29				徳島
15	136	0				337	4551	56	高知
2	35	0				24	337	15	愛媛
						25	161	10	大分
47	585	3				22	101	9	宮崎
165	3355	14	370	4984	30	403	2638	104	総数
12	283	0	362	4905	29	240	1435	17	総数
			20	245	2				福岡
			90	1160	9	16	203	3	佐賀
			44	391	6	3	11	0	長崎
			10	55	0	84	626	3	熊本
12	283	0				54	359	4	大分
			198	3054	11	83	236	5	宮崎
153	3072	13	8	79	0	163	1203	87	総数
1	8	0	1	19	0	14	51	0	福井
16	315	1				44	607	12	都府
						4	18	0	兵庫
1	5	0	7	60	0	42	171	28	鳥取
91	1931	4				49	282	39	島根
44	813	7				10	74	6	山口
339	6169	60	434	6810	119	358	3059	236	総数
56	819	4	30	591	8	29	193	20	福岡
11	260	0	112	1947	34	5	31	0	佐賀
148	2738	45	153	2380	54	101	932	138	長崎
103	2028	7	134	1814	19	75	712	9	熊本
21	324	1	5	78	1	148	1191	68	鹿児島
1496	33013	152	52	546	5	256	2717	60	総数
2	56	1				24	260	6	和歌山
42	969	3	7	71	1	17	103	6	大阪
122	3173	15				32	188	2	兵庫
287	7014	31	10	22	0	30	241	3	岡山
225	3895	6	12	165	1	41	748	14	広島
170	4365	19	7	111	0				山口
44	557	2	10	134	0	19	202	3	徳島
280	5843	21	1	1	0	35	254	9	香川
81	1806	6	5	42	0	45	555	12	愛媛
125	2961	37							福岡
118	2374	7				13	166	2	大分

II－12 漁業別府

STATISTICS BY TYPE

大海区 Regions / 府県 Prefecture	漁業項目 Type of Fisheries / Item	地曳・船曳網 Beach seine and boat seine			採貝・採藻業 Shell fish and sea weed collecting					
		船曳網 Boat seine			採貝 Shellfish collecting			採藻 Sea weed collecting		
		着業統数 Number of fishing units operated	航海数 Number of trips	漁獲量 Catch	着業統数 Number of fishing units operated	航海数 Number of trips	漁獲量 Catch	着業統数 Number of fishing units operated	航海数 Number of trips	漁獲量 Catch
1月以降の累積 Cumulative Total since Jan.,		52049	681182	32178	218372	1784214	34257	407293	2053831	66852
漁業別千分率 ‰				17			23			8
全国総数 Grand Total		4072	56397	2015	19145	125897	2727	4163	24918	992
北海道 Hokkaidō	総数 Total	378	4157	113	1649	7262	26	855	6363	357
東北区 North-east region	総数 Sub Total	45	303	24	664	2891	11	45	272	4
	宗谷 Soya				568	2087	6			
	網走 Abashiri	30	156	13	26	39	1			
	根室 Nemuro	15	149	10	70	765	2	45	272	4
南区 South-region	総数 Sub Total	308	3588	86	15	105	0	800	6078	353
	釧路 Kushiro	75	795	14				13	78	3
	十勝 Tokachi	216	2620	70				190	1330	306
	日高 Hidaka	7	21	0				107	2140	5
	胆振 Iburi							160	1510	31
	渡島 Oshima	10	152	0	15	105	0	330	1020	7
西区 West-region	総数 Sub Total	25	264	2	970	4266	14	10	13	0
	留萌 Rumoe				263	433	1			
	石狩 Ishikari				16	28	0			
	後志 Shiribeshi	25	264	2	429	2794	4	10	13	0
	檜山 Hiyama				262	1011	9			
太平洋 Pacific Ocean	総数 Total	1063	12863	747	12657	66347	1864	3156	17130	602
北区 North-region	総数 Sub Total	119	752	13	9187	28294	243	1851	5469	133
	青森 Aomori	14	62	2	361	547	2	1008	4040	36
	岩手 Iwate	8	28	0	5688	14465	161	102	189	4
	宮城 Miyagi	54	480	8	3089	12975	78	713	1008	91
	福島 Fukushima				49	307	1			
	茨城 Ibaragi	43	182	2				28	232	1
中区 Middle-region	総数 Sub Total	424	6147	608	3371	36949	1620	1175	11518	468
	千葉 Chibā				1721	16049	902	620	9895	414
	東京 Tōkyō				451	7472	352	22	63	0
	神奈川 Kanagawa	2	154	0	136	2618	198	159	500	12
	静岡 Shizuoka	206	3466	137	80	1211	23			
	愛知 Aichi	70	1030	102	325	4018	57	24	360	1
	三重 Mie	125	1497	366	658	5561	64	350	700	39
南区 South-region	総数 Sub Total	520	5964	126	99	1104	1	130	143	0
	和歌山 Wakayama	26	434	2	5	34	0	125	125	0
	徳島 Tokushima	19	218	4						
	高知 Kōchi	155	1598	19	35	214	0	5	18	0
	愛媛 Ehime	107	1115	45						
	大分 Ōita	167	2044	32	52	606	1			
	宮崎 Miyazaki	46	555	21	7	50	0			
日本海 Japan Sea	総数 Total	345	5196	59	671	3097	15	16	50	0
北区 North-region	総数 Sub Total	202	3072	12	334	875	2	3	6	0
	青森 Aomori				35	99	0			
	秋田 Akita									
	山形 Yamagata	2	6	0	60	120	0			
	新潟 Niigata	24	147	0	227	628	1	3	6	0
	富山 Toyama	139	2440	10						
	石川 Ishikawa	37	479	0	12	28	0			
西区 West-region	総数 Sub Total	143	2124	46	337	2222	12	13	44	0
	福井 Fukui	1	4	1				5	20	0
	京都 Kyōto				22	421	2			
	兵庫 Hyogo				1	1	0			
	鳥取 Tottori	3	7	0	11	32	0			
	島根 Shimane	66	1224	7	283	1682	9	8	24	0
	山口 Yamaguchi	73	889	37	20	86	0			
東支那海区 East-china-region	総数 Total	783	9887	220	2223	27782	606	26	130	0
	福岡 Fukuoka	149	2356	33	619	6912	324	6	70	0
	佐賀 Saga	93	1079	28	123	2082	46			
	長崎 Nagasaki	252	2553	76	683	4123	15	20	60	0
	熊本 Kumamoto	151	1904	17	798	14665	219			
	鹿児島 Kagoshima	138	1995	64						
瀬戸内海区 Seto Inland Sea-region	総数 Total	1503	24294	875	1945	21409	214	110	1245	32
	和歌山 Wakayama	44	684	14	5	49	0			
	大阪 Ōsaka	63	824	19	28	548	18			
	兵庫 Hyogo	239	3265	116	96	1697	8	35	321	0
	岡山 Okayama	8	77	0	471	4590	82	5	50	0
	広島 Hiroshima	200	4144	283	361	3897	13			
	山口 Yamaguchi	428	7826	251	10	72	4			
	徳島 Tokushima	81	1423	135	16	131	2	66	814	31
	香川 Kagawa	23	236	2	18	150	3			
	愛媛 Ehime	196	2786	20	476	6131	56			
	福岡 Fukuoka	45	545	1	8	24	0			
	大分 Ōita	176	2484	29	454	4120	24	4	60	0

県別統計 (11月)－(続)

OF FISHERY AND PREFECTURE (Nov.)－(concluded)

漁獲量単位：千貫 Unit of catch: 1,000kan(=3.75metric tons)

その他の海面漁業 Other types						漁業 Type of Fisheries / 府県 Prefecture
突棒 Dart			その他の漁業 Others			
着業統数 Number of fishing units operated	航海数 Number of trips	漁獲量 Catch	着業統数 Number of fishing units operated	航海数 Number of trips	漁獲量 Catch	
3031	13122	850	176614	1847529	13070	1月以降の累積
		0			4	漁業別千分率
149	206	8	9829	116029	571	全国総数
			726	6525	207	総数
			317	2685	126	総数
			208	1776	16	宗谷
			94	719	89	網走
			15	188	20	根室
			268	3025	51	総数
						釧路
						十勝
			48	420	24	日高
			76	782	14	胆振
			144	1823	11	渡島
			141	815	29	総数
			49	196	1	留萌
						石狩
			16	32	0	後志
			76	587	27	桧山
143	184	6	3199	35975	114	総数
44	90	5	1035	11054	37	総数
			58	677	2	青森
42	38	0	422	3977	14	岩手
2	52	4	490	5820	16	宮城
			46	510	3	福島
			19	70	1	茨城
22	45	0	1807	20910	68	総数
22	45	0	208	3046	6	千葉
			49	608	1	東京
			553	7241	13	神奈川
			156	1510	2	静岡
			203	2423	20	愛知
			638	6082	23	三重
77	49	0	357	4011	7	総数
1	8	0	30	172	1	和歌山
			9	81	0	徳島
3	7	0	131	1367	1	高知
			98	1310	3	愛媛
64			83	1008	1	大分
9	34	0	6	73	0	宮崎
			1230	9324	24	総数
			332	2290	5	総数
			44	130	0	青森
			34	80	0	秋田
			35	161	0	山形
			110	542	0	新潟
			19	367	2	富山
			90	1010	1	石川
			898	7034	19	総数
			212	1452	1	福井
			84	418	1	京都
			55	247	0	兵庫
			37	273	0	鳥取
			510	4644	15	島根
6	22	1	1156	13262	33	総数
	4	0	303	3472	16	岡山
			83	1018	2	広島
6	18	1	261	3094	5	山口
			440	5084	7	福岡
			69	594	1	佐賀
						長崎
			3518	50943	192	総数
			38	683	1	熊本
			101	1721	2	大分
			539	7459	45	宮崎
			394	5267	19	鹿児島
			570	9683	36	沖縄
			572	10018	41	総数
			28	366	0	徳島
			430	5733	16	香川
			500	5503	13	愛媛
			132	1914	3	高知
			214	2596	6	福岡
						大分

II－13 漁業別府
STATISTICS BY TYPE

大海区 Regions	府県 Prefecture	漁業 Type of Fisheries / 項目 Item	府県別千分率 ‰	総数 Grand Total 漁獲量 Catch	曳					
					汽船トロール Otter trawler west of 130°E			以西機船底曳網 Large trawler, west of 130°E		
					着業統数 Number of fishing units operated	航海数 Number of trips	漁獲量 Catch	着業統数 Number of fishing units operated	航海数 Number of trips	漁獲量 Catch
1月以降の累積 Cumulative Total since Jan.,				1136854	405	534	8770	3981	5680	64498
漁業別千分率 ‰				1000‰			7			72
全国総数 Grand Total			1000‰	93834	37	50	744	354	578	6831
北海道 Hokkaidō		総数 Total	212	19964						
東北区 North-east region		総数 Sub Total	57	5379						
	宗谷 Soya		34	3223						
	網走 Abashiri		19	1849						
	根室 Nemuro		3	306						
南区 South-region		総数 Sub Total	73	6897						
	釧路 Kushiro		12	1133						
	十勝 Tokachi		2	197						
	日高 Hidaka		4	416						
	胆振 Iburi		6	632						
	渡島 Oshima		48	4517						
西区 West-region		総数 Sub Total	81	7688						
	留萌 Rumoe		8	751						
	石狩 Ishikari		0	1						
	後志 Shiribeshi		68	6415						
	檜山 Hiyama		5	519						
太平洋 Pacific Ocean		総数 Total	385	36202						
北区 North-region		総数 Sub Total	209	19613						
	青森 Aomori		38	3522						
	岩手 Iwate		61	5736						
	宮城 Miyagi		51	4879						
	福島 Fukushima		21	2055						
	茨城 Ibaragi		15	1420						
中区 Middle-region		総数 Sub Total	134	12652						
	千葉 Chiba		41	3922						
	東京 Tokyo		12	1200						
	神奈川 Kanagawa		18	1779						
	静岡 Shizuoka		40	3842						
	愛知 Aichi		11	1064						
	三重 Mie		9	844						
南区 South-region		総数 Sub Total	41	3936						
	和歌山 Wakayama		4	393						
	徳島 Tokushima		1	148						
	高知 Kōchi		8	838						
	愛媛 Ehime		11	1112						
	大分 Ōita		4	402						
	宮崎 Miyazaki		11	1040						
日本海 Japan Sea		総数 Total	111	10507	18	22	324	101	166	1656
北区 North-region		総数 Sub Total	32	3039						
	青森 Aomori		4	396						
	秋田 Akita		6	609						
	山形 Yamagata		1	121						
	新潟 Niigata		11	1042						
	富山 Toyama		4	390						
	石川 Ishikawa		5	478						
西区 West-region		総数 Sub Total	79	7466	18	22	324	101	166	1656
	福井 Fukui		4	405						
	京都 Kyōto		3	281						
	兵庫 Hyogo		7	728						
	鳥取 Tottori		18	1697						
	島根 Shimane		13	1290						
	山口 Yamaguchi		32	3065	18	22	324	101	166	1656
東支那海区 East-china-region		総数 Total	244	22977	19	28	420	253	412	5174
	福岡 Fukuoka		34	3227	18	27	400	111	160	2135
	佐賀 Saga		7	661				5	5	7
	長崎 Nagasaki		177	16616	1	1	20	137	247	3031
	熊本 Kumamoto		11	1067						
	鹿児島 Kagoshima		14	1405						
瀬戸内海区 Seto Inland Sea-region		総数 Total	44	4181						
	和歌山 Wakayama		1	151						
	大阪 Ōsaka		3	312						
	兵庫 Hyogo		6	576						
	岡山 Okayama		3	296						
	広島 Hiroshima		5	483						
	山口 Yamaguchi		8	755						
	徳島 Tokushima		1	185						
	香川 Kagawa		4	420						
	愛媛 Ehime		6	607						
	福岡 Fukuoka		0	60						
	大分 Ōita		3	297						

県別統計 (12月)

OF FISHERY AND PREFECTURE (Dec.)

漁獲量単位：千貫
Unit of catch: 1,000kan(=3.75metric tons)

廻			網			Drag net			漁業 Type of Fisheries / 府県 Prefecture
中型機船底曳網 (15㌧以上) Medium trawler, east of 130°E (15㌧ and over)						小型機船底曳網 (15㌧未満) Small trawler (less than 15㌧)			
一艘曳 One-boat medium trawler, east of 130°E			二艘曳 Two-boat medium trawler, east of 130°E			機曳 Small Sail-trawler			
着業統数 Number of fishing units operated	航海数 Number of trips	漁獲量 Catch	着業統数 Number of fishing units operated	航海数 Number of trips	漁獲量 Catch	着業統数 Number of fishing units operated	航海数 Number of trips	漁獲量 Catch	
15979	152683	128497	1872	17367	9155	29267	432296	3904	1月以降の累積
		154			13			4	漁業別千分率
1741	17525	14461	191	2029	1291	1831	28006	312	全国総数
426	5131	8821							総数
191	2277	4000							総数
86	1168	2296							宗谷
104	1099	1699							網走
1	10	4							根室
133	1905	1410							総数
54	898	575							釧路
5	102	89							十勝
25	448	178							日高
38	418	467							胆振
11	39	99							渡島
102	949	3410							総数
26	279	681							留萌
									石狩
76	670	2728							後志
									檜山
712	5388	3751	54	759	413	1193	17563	226	総数
577	3497	3252	6	23	17				総数
105	428	1143							青森
68	968	351							岩手
238	956	1279	6	23	17				宮城
114	733	340							福島
52	412	137							茨城
111	1487	395	6	51	34	1173	17143	212	総数
57	929	127				100	926	10	千葉
						85	1800	49	東京
						179	4766	28	神奈川
8	76	11							静岡
38	184	213	6	51	34	809	9651	123	愛知
8	298	42							三重
24	404	103	42	685	362	20	420	13	総数
4	51	5							和歌山
			15	374	56				徳島
20	353	98	2	28	8	12	300	12	高知
			19	244	238				愛媛
						8	120	1	大分
			6	39	57				宮崎
577	6744	1879	85	547	768				総数
272	4304	688	3	40	16				総数
23	324	151							青森
70	1099	151							秋田
27	400	39							山形
38	794	131							新潟
16	130	37							富山
98	1537	177	3	40	16				石川
305	2440	1191	82	307	751				総数
49	653	98							福井
27	440	57							京都
138	967	676							兵庫
85	361	347	3	22	8				鳥取
6	19	10	50	390	552				島根
			29	95	190				山口
			13	27	30	172	2523	9	総数
			2	5	7				福岡
			6	13	7				佐賀
						130	1653	7	長崎
			3	9	16	42	870	2	熊本
									鹿児島
26	262	9	39	696	78	466	7920	75	総数
			37	676	63				和歌山
						69	1173	23	大阪
						73	968	8	兵庫
						38	649	3	岡山
						92	1710	12	広島
						92	1657	11	山口
26	262	9	1	12	3	11	115	4	徳島
						29	488	1	香川
						50	984	7	愛媛
			1	8	12	12	176	3	福岡
									大分

II－13 漁業別・府県別

STATISTICS BY TYPE

大海区 Regions	府県 Prefecture	漁業 Type of Fisheries / 項目 Item	曳廻網 Drag net						旋		
			小型機船底曳網 Small trawler			その他の曳廻網 Other drag nets			いわし揚繰巾着網		
			縦曳 Small engine-trawler						いわし片手揚繰巾着網 One-boat sardine purse seine		
			着業統数 Number of fishing units operated	航海数 Number of trips	漁獲量 Catch	着業統数 Number of fishing units operated	航海数 Number of trips	漁獲量 Catch	着業統数 Number of fishing units operated	航海数 Number of trips	漁獲量 Catch
1月以降の累積 Cumulative Total since Jan.,			103424	1447161	27488	36701	430544	5364	3422	52411	86130
漁業別千分率 ‰					26			4			87
全国総数 Grand Total			10218	139328	2593	4224	47599	402	263	4402	8231
北海道 Hokkaido	総数 Total		196	2492	224	715	8430	89	1	6	1
東北区 North-east region	総数 Sub Total		40	356	10	28	215	6			
	宗谷 Soya					1	11	0			
	網走 Abashiri					4	7	1			
	根室 Nemuro		40	356	10	23	195	5			
南区 South-region	総数 Sub Total		125	1993	192	687	8217	82	1	6	1
	釧路 Kushiro		28	182	15	26	312	6			
	十勝 Tokachi										
	日高 Hidaka		16	69	4	58	317	4			
	胆振 Iburi		11	236	44	268	3802	37			
	渡島 Oshima		70	1506	129	335	3786	34	1	6	1
西区 West-region	総数 Sub Total		25	141	21						
	留萌 Rumoe		25	141	21						
	石狩 Ishikari										
	後志 Shiribeshi										
	檜山 Hiyama										
太平洋 Pacific Ocean	総数 Total		1336	15812	475	1250	13132	186	66	1023	661
北区 North-region	総数 Sub Total		482	7173	128	663	7501	121	9	71	53
	青森 Aomori		256	5156	56	559	6687	80	9	71	53
	岩手 Iwate		4	11	0	3	18	0			
	宮城 Miyagi		98	1020	33	2	25	0			
	福島 Fukushima		70	475	17	99	771	38			
	茨城 Ibaragi		54	511	21						
中区 Middle-region	総数 Sub Total		741	7128	328	448	3673	56			
	千葉 Chiba		17	107	2	66	933	43			
	東京 Tokyo		7	130	18						
	神奈川 Kanagawa		8	41	0	12	136	0			
	静岡 Shizuoka		57	971	14	132	705	1			
	愛知 Aichi		211	2480	238	108	1335	6			
	三重 Mie		441	3399	54	130	564	4			
南区 South-region	総数 Sub Total		113	1511	18	139	1958	9	57	952	607
	和歌山 Wakayama		3	39	1	4	7	0			
	徳島 Tokushima								10	120	74
	高知 Kochi					2	55	1	33	604	287
	愛媛 Ehime		7	100	0				14	226	245
	大分 Oita		81	985	4	97	1373	3			
	宮崎 Miyazaki		22	387	12	36	323	4			
日本海 Japan Sea	総数 Total		727	8855	532	643	4287	37	1	5	19
北区 North-region	総数 Sub Total		333	4168	194	54	300	2			
	青森 Aomori										
	秋田 Akita		44	360	28						
	山形 Yamagata		66	643	43						
	新潟 Niigata		155	1768	86	54	300	2			
	富山 Toyama		46	1115	12						
	石川 Ishikawa		22	282	22						
西区 West-region	総数 Sub Total		394	4685	337	589	3987	34	1	5	19
	福井 Fukui		116	1776	184	60	511	1			
	京都 Kyoto		22	376	34						
	兵庫 Hyogo		1	11	2						
	鳥取 Tottori		30	194	0	55	241	0			
	島根 Shimane		76	799	59	469	3211	32	1	5	19
	山口 Yamaguchi		149	1529	56	5	24	0			
東支那海区 East-china-region	総数 Total		839	8857	53	1036	13347	49	195	3368	7549
	福岡 Fukuoka		173	2018	13	37	499	2			
	佐賀 Saga		196	986	6	42	144	0			
	長崎 Nagasaki		379	4648	20	786	10424	34	153	2825	6748
	熊本 Kumamoto					133	1622	9	35	442	670
	鹿児島 Kagoshima		91	1005	13	38	658	1	7	101	130
瀬戸内海区 Seto Inland Sea-region	総数 Total		7118	103314	1508	580	8403	39			
	和歌山 Wakayama		218	3476	74						
	大阪 Osaka		295	5981	92	21	316	5			
	兵庫 Hyogo		1510	20248	284	178	3144	7			
	岡山 Okayama		900	11732	95						
	広島 Hiroshima		929	15292	107	170	2921	14			
	山口 Yamaguchi		812	12960	164	75	820	5			
	徳島 Tokushima		216	2451	25	2	8	0			
	香川 Kagawa		879	12466	183	32	342	1			
	愛媛 Ehime		647	10236	118	70	467	3			
	福岡 Fukuoka		284	2685	26	17	214	0			
	大分 Oita		428	8787	133	15	171	1			

県別統計 (12月)－(続)

OF FISHERY AND PREFECTURE (Dec.)－(continued)

漁獲量単位：千貫 Unit of catch: 1,000kan(=3.75metric tons)

網 Surrounding net									漁業種類 Type of Fisheries / 府県 Prefecture
Sardine purse seine			あじ・さば巾着網 Horse mackerel and mackerel purse seine			いわし縫切網 Sardine semi-surrounding net			
いわし双手揚繰巾着網 Two-boat serdine purse seine									
着業統数 Number of fishing units operated	航海数 Number of trips	漁獲量 Catch	着業統数 Number of fishing units operated	航海数 Number of trips	漁獲量 Catch	着業統数 Number of fishing units operated	航海数 Number of trips	漁獲量 Catch	
6072	74449	61801	1448	19513	24420	1709	22146	14164	1月以降の累積
		63			56			4	漁業別千分率
571	7287	5997	108	1538	5323	127	1402	437	全国総数
									総数
									総数 宗谷 網走 根室
									総数 釧路 十勝 日高 胆振 渡島
									総数 留萌 石狩 後志 檜山
362	5154	3876	6	45	4	51	563	169	総数
94	1094	690							総数 青森 岩手 宮城 福島 茨城
25	520	271							
3	39	31							
13	37	22							
53	498	365							
163	2370	2106	6	45	4				総数 千葉 東京 神奈川 静岡 愛知 三重
101	1494	1348							
9	227	72							
40	473	433							
6	112	179							
7	64	72	6	45	4				
105	1690	1078				51	563	169	総数 和歌山 徳島 高知 愛媛 大分 宮崎
4	52	27							
34	448	232				51	563	169	
27	306	48							
40	884	770							
23	127	1301	43	421	243				総数
									総数 青森 秋田 山形 福島 新潟 富山 石川
23	127	1301	43	421	243				総数 福井 京都 兵庫 鳥取 島根 山口
			6	32	13				
			1	8	0				
14	40	1147	35	369	128				
9	87	154							
			1	12	100				
115	1044	667	59	1072	5075	76	839	268	総数
15	148	70	3	17	92	3	27	5	福岡 佐賀 長崎 熊本 鹿児島
24	232	207	1	10	35				
42	337	241	55	1045	4948	67	746	250	
7	125	9				4	42	5	
27	202	138				2	24	6	
71	962	152							総数
3	20	0							和歌山 大阪 兵庫 岡山 広島 山口 徳島 香川 愛媛 福岡
3	11	2							
4	28	1							
18	301	29							
1	2	0							
9	38	7							
6	66	41							
27	496	69							

II－13 漁業別府

STATISTICS BY TYPE

大海区 / 府県 / 項目 Regions / Prefecture / Item	漁業 Type of Fisheries	旋網 Surrounding net						敷		
		アメリカ式巾着網 American type purse seine			その他の旋網 Other surrounding nets			さんま棒受網 Mackerel-pike stick-held dip net		
		着業統数 Number of fishing units operated	航海数 Number of trips	漁獲量 Catch	着業統数 Number of fishing units operated	航海数 Number of trips	漁獲量 Catch	着業統数 Number of fishing units operated	航海数 Number of trips	漁獲量 Catch
1月以降の累積 Cumulative Total since Jan.,		6	103	253	7042	76835	7416	3070	34254	65684
漁業別千分率 ‰							1			60
全国総数 Grand Total					308	3459	169	697	3974	5648
北海道 Hokkaido	総数 Total									
東北区 North-east region	総数 Sub Total									
	宗谷 Soya									
	網走 Abashiri									
	根室 Nemuro									
南区 South-region	総数 Sub Total									
	釧路 Kushiro									
	十勝 Tokachi									
	日高 Hidaka									
	胆振 Iburi									
	渡島 Oshima									
西区 West-region	総数 Sub Total									
	留萌 Rumoe									
	石狩 Ishikari									
	後志 Shiribeshi									
	檜山 Hiyama									
太平洋 Pacific Ocean	総数 Total				159	2012	110	697	3974	5648
北区 North-region	総数 Sub Total				3	13	1	408	2678	4469
	青森 Aomori							30	83	78
	岩手 Iwate				2	7	0	72	836	2046
	宮城 Miyagi				1	6	0	196	1362	1586
	福島 Fukushima							110	397	758
	茨城 Ibaragi									
中区 Middle-region	総数 Sub Total				140	1855	103	248	1057	1107
	千葉 Chiba				10	130	8	173	884	654
	東京 Tōkyō				3	9	0			
	神奈川 Kanagawa				26	261	10	4	9	38
	静岡 Shizuoka				73	1185	69	45	77	377
	愛知 Aichi				21	213	6			
	三重 Mie				5	57	8	26	87	37
南区 South-region	総数 Sub Total				16	144	6	41	239	71
	和歌山 Wakayama				3	17	0	4	5	1
	徳島 Tokushima							24	165	16
	高知 Kōchi				8	62	3	13	69	53
	愛媛 Ehime									
	大分 Ōita				3	40	2			
	宮崎 Miyazaki				2	25	0			
日本海 Japan Sea	総数 Total				39	334	18			
北区 North-region	総数 Sub Total				20	236	9			
	青森 Aomori									
	秋田 Akita									
	山形 Yamagata									
	新潟 Niigata									
	富山 Toyama									
	石川 Ishikawa				20	236	9			
西区 West-region	総数 Sub Total				19	98	8			
	福井 Fukui				4	24	0			
	京都 Kyōto									
	兵庫 Hyogo									
	鳥取 Tottori				9	52	7			
	島根 Shimane									
	山口 Yamaguchi				6	22	1			
東支那海区 East-china region	総数 Total				27	197	4			
	福岡 Fukuoka				1	2	0			
	佐賀 Saga				3	42	1			
	長崎 Nagasaki									
	熊本 Kumamoto				15	80	1			
	鹿児島 Kagoshima				8	73	0			
瀬戸内海区 Seto Inland Sea region	総数 Total				83	916	35			
	和歌山 Wakayama									
	大阪 Ōsaka									
	兵庫 Hyogo				3	26	0			
	岡山 Okayama									
	広島 Hiroshima				36	554	26			
	山口 Yamaguchi				18	235	2			
	徳島 Tokushima				9	64	2			
	香川 Kagawa				17	37	4			
	愛媛 Ehime									
	福岡 Fukuoka									
	大分 Ōita									

県別統計 (12月)－(続)

OF FISHERY AND PREFECTURE (Dec.)－(continued)

漁獲量単位：千貫
Unit of catch: 1,000kan(=3.75metric tons)

網 Lift net			刺網 Gill net						漁業 Type of Fisheries / 府県 Prefecture
その他の敷網 Other lift nets			いわし流刺網 Sardine drift gill net			その他の刺網 Other gill nets			
着業統数 Number of fishing units operated	航海数 Number of trips	漁獲量 Catch	着業統数 Number of fishing units operated	航海数 Number of trips	漁獲量 Catch	着業統数 Number of fishing units operated	航海数 Number of trips	漁獲量 Catch	
22912	276169	37797	11516	114174	16459	143842	1682127	54022	1月以降の累積
		5			5			22	漁業別千分率
927	8741	506	523	3687	529	10165	120293	2117	全国総数
						976	11478	1396	総数
						177	2696	163	総数
						2	28	17	宗谷
						36	279	8	網走
						139	2389	136	根室
						386	3191	95	総数
						14	70	0	釧路
									十勝
						151	447	28	日高
						207	2551	42	胆振
						14	123	23	渡島
						413	5591	1137	総数
						19	142	8	留萌
									石狩
						309	4793	1109	後志
						85	656	19	檜山
367	2723	156	17	169	1	4661	52307	347	総数
						338	2485	36	総数
						119	926	7	青森
						4	28	0	岩手
						158	811	20	宮城
						57	720	8	福島
									茨城
119	658	16				2793	32193	159	総数
19	207	4				428	4370	8	千葉
21	31	2				61	360	2	東京
21	126	1				234	2907	5	神奈川
7	50	1				428	4318	6	静岡
						243	2869	14	愛知
51	244	6				1399	17349	120	三重
248	2065	140	17	169	1	1530	17629	151	総数
99	811	7				909	11807	140	和歌山
2	3	7				182	1945	2	徳島
42	355	17				273	2419	4	高知
102	873	104	17	169	1	13	108	0	愛媛
						39	310	0	大分
3	23	2				114	1040	2	宮崎
138	1457	94	446	2903	519	517	4512	130	総数
89	1240	21				200	1765	120	総数
						37	295	101	青森
68	938	20							秋田
20	300	1				20	100	4	山形
						114	848	9	新潟
1	2	0				24	434	4	富山
						5	88	0	石川
49	217	72	446	2903	519	317	2747	9	総数
						27	143	0	福井
						145	1555	3	都府
									兵庫
			3	17	0	53	318	1	鳥取
39	134	70	29	290	15	24	215	1	島根
10	63	2	414	2596	504	68	516	2	岡山
310	3346	238	47	290	6	2276	27633	139	総数
			38	185	4	224	2650	9	福岡
130	1269	15	1	8	0	271	4596	30	佐賀
77	795	2	3	14	0	706	8393	65	長崎
1	18	0	5	83	1	852	10598	20	熊本
102	1264	220				223	1396	14	鹿児島
112	1215	17	13	325	2	1735	24363	103	総数
7	58	2				57	1012	1	和歌山
			13	325	2	13	159	0	大阪
20	177	11				140	1986	9	兵庫
80	953	2				337	3932	25	岡山
						305	5638	17	広島
						185	3272	13	山口
3	9	1				37	320	1	徳島
1	1	0				259	3322	11	香川
						211	2734	14	愛媛
						25	303	1	福岡
1	17	0				166	1685	7	大分

II－13 漁業別府

STATISTICS BY TYPE

大海区 Regions / 府県 Prefecture / 漁業項目 Type of Fisheries, Item	釣								
	遠洋かつを一本釣 Pelagic skipjack Pole and line (20屯以上)			近海かつを一本釣 Coastal skipjack Pole and line (20屯未満)			あじ・さば一本釣 Horse mackerel and mackerel angling		
	着業統数 Number of fishing units operated	航海数 Number of trips	漁獲量 Catch	着業統数 Number of fishing units operated	航海数 Number of trips	漁獲量 Catch	着業統数 Number of fishing units operated	航海数 Number of trips	漁獲量 Catch
1月以降の累積 Cumulative Total since Jan.,	2684	10175	26185	15471	126864	5391	53122	521407	24759
漁業別千分率 ‰			6			2			11
全国総数 Grand Total	97	274	615	1088	7137	240	2656	23449	1032
北海道 Hokkaidō 総数 Total									
東北区 North-region 総数 Sub Total									
宗谷 Soya									
網走 Abashiri									
根室 Nemuro									
南区 South-region 総数 Sub Total									
釧路 Kushiro									
十勝 Tokachi									
日高 Hidaka									
胆振 Iburi									
渡島 Oshima									
西区 West-region 総数 Sub Total									
留萌 Rumoe									
石狩 Ishikari									
後志 Shiribeshi									
檜山 Hiyama									
太平洋 Pacific Ocean 総数 Total	93	269	607	1072	6875	239	1067	10316	572
北区 North-region 総数 Sub Total	29	58	209				1	1	0
青森 Aomori							1	1	0
岩手 Iwate	3								
宮城 Miyagi	26	58	209						
福島 Fukushima									
茨城 Ibaragi									
中区 Middle-region 総数 Sub Total	64	211	396	453	2955	34	687	5466	546
千葉 Chiba		1	0	126	1180	25	389	3530	243
東京 Tōkyō				3	3	0		10	0
神奈川 Kanagawa	2	10	29	37	151	0	182	1288	21
静岡 Shizuoka	62	200	368	3	3	0	90	542	278
愛知 Aichi									
三重 Mie				282	1618	8	26	96	2
南区 South-region 総数 Sub Total				619	3920	204	379	4849	25
和歌山 Wakayama							55	636	1
徳島 Tokushima									
高知 Kōchi				606	3889	202	203	2492	12
愛媛 Ehime				13	31	1			
大分 Ōita							15	225	0
宮崎 Miyazaki							106	1496	10
日本海 Japan Sea 総数 Total							1385	11698	147
北区 North-region 総数 Sub Total							324	3401	50
青森 Aomori									
秋田 Akita									
山形 Yamagata									
新潟 Niigata							25	255	1
富山 Toyama							6	53	1
石川 Ishikawa							293	3093	47
西区 West-region 総数 Sub Total							1061	8497	97
福井 Fukui							228	2468	25
京都 Kyōto							260	1472	11
兵庫 Hyogo									
鳥取 Tottori							244	1281	13
島根 Shimane							62	402	2
山口 Yamaguchi							267	2874	43
東支那海区 East-china-region 総数 Total	4	5	7	16	262	1	192	1106	311
福岡 Fukuoka							4	6	21
佐賀 Saga									
長崎 Nagasaki				16	262	1	15	220	2
熊本 Kumamoto							15	46	0
鹿児島 Kagoshima	4	5	7				158	834	286
瀬戸内海区 Seto Inland Sea-region 総数 Total							12	129	0
和歌山 Wakayama							5	59	0
大阪 Ōsaka									
兵庫 Hyogo									
岡山 Okayama									
広島 Hiroshima									
山口 Yamaguchi							7	70	0
徳島 Tokushima									
香川 Kagawa									
愛媛 Ehime									
福岡 Fukuoka									
大分 Ōita									

県別統計 (12月)－(続)

OF FISHERY AND PREFECTURE (Dec.)－(continued)

漁獲量単位：千貫
Unit of catch: 1,000kan(=3.75metric tons.

延縄 Angling and long line									漁業種類 Type of Fisheries / 府県 Prefecture
いか一本釣 Squid angling			その他の釣 Other anglings			遠洋まぐろ延縄 (20㌧以上) Pelagic tuna long line			
着業統数 Number of fishing units operated	航海数 Number of trips	漁獲量 Catch	着業統数 Number of fishing units operated	航海数 Number of trips	漁獲量 Catch	着業統数 Number of fishing units operated	航海数 Number of trips	漁獲量 Catch	
146860	1682010	106289	375593	4273111	13558	6512	8954	32980	1月以降の累積
		128			15			44	漁業別千分率
13135	158536	12094	30479	350687	1412	816	1000	4173	全国総数
1490	13793	2508	1605	16323	204				総数
			272	1892	37				総数
			272	1892	37				宗谷網走
									根室
1344	13139	2487	579	6935	98				総数
									釧路
			9	17	1				十勝
12	24	4							日高
1332	13115	2482	570	6918	96				胆振
									渡島
146	654	20	754	7496	67				総数
									檜山
									爾志
69	367	1	336	2197	17				留萌
77	267	19	416	5299	50				石狩
									後志
6734	86372	9189	12106	120923	456	664	834	3850	総数
3480	48352	7872	3481	30031	115	255	213	851	総数
834	9693	3902	299	3835	10	17	8	40	青森
2341	35985	3589	1283	10653	46	48	29	73	岩手
305	2674	380	344	3092	9	112	149	675	宮城
			303	1708	6	14	1	0	福島
			1252	10743	42	64	26	61	茨城
1607	17694	1267	4485	43077	203	285	503	2842	総数
270	2787	14	1602	14646	78	30	197	86	千葉
28	220	48	181	1148	7	35	100	830	東京
219	1762	32	712	8135	51	120	86	1207	神奈川
768	10095	1155	858	7443	31	69	100	709	静岡
			165	1589	4				愛知
322	2830	15	967	10116	30	31	20	8	三重
1647	20326	49	4140	47815	137	144	118	157	総数
270	2305	9	924	12509	24	27	94	118	和歌山
143	2180	2	166	2627	5	6			徳島
194	1131	1	1047	8094	21	103	14	36	高知
41	513	2	466	6172	13				愛媛
491	7719	20	1144	13544	39				大分
508	6478	13	393	4869	33	8	10	1	宮崎
1907	16422	242	3337	26837	121				総数
192	1567	131	588	5055	21				総数
110	884	126	82	543	2				青森
									秋田
			45	255	2				山形
8	31	0	270	1939	8				新潟
54	565	4	134	2023	6				富山
20	87	0	57	295	1				石川
1715	14855	110	2749	21782	100				総数
			156	1010	3				福井
			145	751	2				都
			635	5969	46				京
118	354	8	245	1073	1				兵庫
1073	10133	87	806	6721	24				鳥取
524	4368	15	762	6256	22				島根
1883	24145	107	6926	88033	441	121	131	227	総数
			625	8069	25				岡山
12	103	0	325	2830	14				広島
1485	19970	99	3367	44157	336				山口
257	2879	3	1634	24055	26	1			福岡
129	1193	4	975	8922	38	120	131	227	佐賀
									長崎
1121	17804	47	6505	98571	188	13	35	95	総数
159	2671	8	334	6076	8				熊本
			73	1032	2		25	92	和歌山
			1073	16983	40				大阪
			422	4366	10				兵庫
246	5125	12	1091	20146	30				岡山
325	5512	14	548	9679	14				広島
25	225	0	211	2681	7	13	10	2	山口
3	7	0	696	8670	20				徳島
343	4034	11	1714	24748	47				香川
			43	578	1				愛媛
20	230	0	300	3612	4				福岡
									大分

II－13 漁業別府
STATISTICS BY TYPE

大海区 Regions	府県 Prefecture	漁業 Type of Fisheries / 項目 Item	釣・延縄 Angling and long line						定		
			近海まぐろ延縄 Coastal tuna long line			その他の延縄 Other long lines			台網・落網 Trap pocket or the like		
			着業統数 Number of fishing units operated	航海数 Number of trips	漁獲量 Catch	着業統数 Number of fishing units operated	航海数 Number of trips	漁獲量 Catch	着業統数 Number of fishing units operated	航海数 Number of trips	漁獲量 Catch
1月以降の累積 Cumulative Total since Jan.,			1820	12248	1320	155121	1816334	38094	25074	506500	92529
漁業別千分率 ‰					1			61			54
全国総数 Grand Total			239	2320	146	13638	168280	5745	1590	29873	5107
北海道 Hokkaido	総数 Total					2817	32691	4823	491	6747	1311
北区 North-region	総数 Sub Total					556	6093	905	11	95	3
	宗谷 Soya					408	3814	800			
	網走 Abashiri								11	95	3
	根室 Nemuro					148	2279	104			
南区 South-region	総数 Sub Total					1031	10956	963	460	6517	1303
	釧路 Kushiro					148	2419	533			
	十勝 Tokachi					35	430	70			
	日高 Hidaka					375	2080	172	45	105	4
	胆振 Iburi					30	272	0	9	46	0
	渡島 Oshima					443	5755	185	406	6366	1298
西区 West-region	総数 Sub Total					1230	15642	2954	20	135	4
	留萌 Rumoe					154	706	30	1	10	0
	石狩 Ishikari					29	83	0	13	61	0
	後志 Shiribeshi					681	9956	2535	6	64	3
	檜山 Hiyama					366	4897	367			
太平洋 Pacific Ocean	総数 Total		235	2310	128	3324	40082	276	610	13014	1888
北区 North-region	総数 Sub Total		19	72	39	797	7929	107	393	9115	1257
	青森 Aomori					126	1903	64	216	4709	32
	岩手 Iwate		3	9	6	139	1135	6	103	2950	1177
	宮城 Miyagi		16	63	32	274	2739	18	72	1426	35
	福島 Fukushima					127	1283	10	2	30	11
	茨城 Ibaragi					131	869	7			
中区 Middle-region	総数 Sub Total		69	442	35	1576	20789	106	126	2202	461
	千葉 Chiba		16	158	18	367	4302	27	8	143	17
	東京 Tōkyō		3	18	0	117	2017	9			
	神奈川 Kanagawa		24	73	3	304	4279	21	33	709	118
	静岡 Shizuoka		6	18	6	96	745	3	17	381	191
	愛知 Aichi					310	5109	19			
	三重 Mie		20	175	9	382	4337	24	68	969	134
南区 South-region	総数 Sub Total		147	1796	54	951	11364	62	91	1697	169
	和歌山 Wakayama		100	1442	49	62	824	2	9	144	16
	徳島 Tokushima		1			149	2595	10	17	242	27
	高知 Kōchi		46	354	4	358	3552	17	34	753	88
	愛媛 Ehime					103	1099	3	3	56	1
	大分 Ōita					71	984	3	1	12	0
	宮崎 Miyazaki					206	2350	24	27	488	36
日本海 Japan Sea	総数 Total					2565	24232	256	357	7244	1529
北区 North-region	総数 Sub Total					815	6976	136	191	3756	1102
	青森 Aomori					46	408	5	10	181	3
	秋田 Akita					30	192	3			
	山形 Yamagata					88	919	5			
	新潟 Niigata					457	4055	107	50	593	680
	富山 Toyama					52	600	7	67	1778	292
	石川 Ishikawa					142	802	8	64	1206	125
西区 West-region	総数 Sub Total					1750	17256	119	166	3486	426
	福井 Fukui					245	2402	15	35	711	52
	京都 Kyōto					175	1239	4	75	1493	144
	兵庫 Hyogo					10	141	0	2	21	2
	鳥取 Tottori					122	840	3			
	島根 Shimane					586	6964	45	25	612	174
	山口 Yamaguchi					612	5670	49	29	649	52
東支那海区 East-china-region	総数 Total					2480	30806	261	122	2605	372
	福岡 Fukuoka					382	4829	79	4	107	18
	佐賀 Saga					134	1330	10	1	60	8
	長崎 Nagasaki					1208	15317	129	75	1400	264
	熊本 Kumamoto					449	6337	20			
	鹿児島 Kagoshima					307	2993	22	42	1038	80
瀬戸内海区 Seto Inland Sea-region	総数 Total		4	10	17	2452	40469	128	10	263	6
	和歌山 Wakayama					52	837	4	3	72	3
	大阪 Ōsaka			7	16	124	2173	5	6	162	1
	兵庫 Hyogo					455	7258	29			
	岡山 Okayama					214	3277	12			
	広島 Hiroshima					554	10287	24			
	山口 Yamaguchi					412	8066	30			
	徳島 Tokushima		4	3	1	28	272	0			
	香川 Kagawa					282	4289	10	1	29	0
	愛媛 Ehime					183	2261	5			
	福岡 Fukuoka					43	513	1			
	大分 Ōita					105	1216	2			

県別統計 (12 月)－(続)

OF FISHERY AND PREFECTURE (Dec.) – (continued)

漁獲量単位：千 貫
Unit of catch: 1,000kan(=3.75metric tons)

漁業 Type of Fisheries / 府県 Prefecture	定置網 Fixed net						地曳・船曳網 Beach seine and boat seine			
	枡網 Pond net with some cube shaped bags			その他の定置網 Other fixed nets			地曳網 Beach seine			
	着業統数 Number of fishing units operated	航海数 Number of trips	漁獲量 Catch	着業統数 Number of fishing units operated	航海数 Number of trips	漁獲量 Catch	着業統数 Number of fishing units operated	航海数 Number of trips	漁獲量 Catch	
1月以降の累積	27527	552893	3261	31239	479435	10691	25481	253105	13798	
漁業別千分率			2			7			8	
全国総数	2038	38589	214	2853	36315	706	1738	16265	799	
総数				360	4100	100	122	1182	95	
総数				148	1053	31	30	430	22	
宗谷総数							30	430	22	
網走根室				148	1053	31				
総数				174	2817	47	92	752	70	
釧路十勝										
日高				5	10	0	19	145	1	
振島渡				169	2807	46	73	607	69	
総数				38	230	22				
檜山										
留萌				20	98	3				
石狩				18	132	18				
総数	249	4116	28	1179	13509	75	805	9011	261	
総数				705	6094	44	81	785	39	
青森				656	5385	29	57	356	20	
岩手				6	60	0	15	340	18	
宮城				40	614	11	5	79	0	
福島				3	35	3				
茨城							4	8	0	
総数	157	2814	19	410	6519	15	268	2730	83	
千葉	2	56	0	22	250	4	9	40	3	
東京	19	227	0	6	89	1	1	1	0	
神奈川	14	277	1	9	178	0	38	337	9	
静岡				280	5238	6	154	1668	38	
愛知	109	1934	12	10	29	0	41	403	22	
三重	13	320	4	81	735	2	25	261	8	
総数	92	1302	9	64	896	15	456	5496	139	
和歌山	13	258	1	1	8	0	49	377	8	
徳島	7	70	0	65	888	15				
高知	13	128	1				328	4315	94	
愛媛							32	482	19	
大分	2	20	0				30	221	7	
宮崎	57	826	5				17	101	9	
総数	91	1959	10	856	11964	438	384	2139	76	
総数	11	289	1	855	11961	438	223	1084	29	
福岡				159	3603	2				
佐賀				340	3616	400	17	47	5	
長崎				57	411	22	9	18	0	
熊本				1	23	0	56	186	6	
鹿児島	11	289	1				51	463	7	
沖縄				298	4108	12	90	370	9	
総数	80	1670	9	1	3	0	161	1055	47	
福井							15	117	4	
京都	4	72	3				36	448	8	
兵庫							2	2	0	
鳥取				1	3	0	65	263	26	
島根							32	146	3	
山口	46	1021	3				11	79	3	
総数	30	577	2							
岡山	339	6217	84	412	6221	87	277	2329	332	
広島	75	1109	4	25	487	8	10	44	4	
福岡	5	70	0	131	2095	28				
佐賀	152	2954	73	139	1770	38	69	678	205	
長崎	95	1902	6	113	1798	11	32	339	4	
熊本	14	182	0	4	71	1	166	1268	119	
鹿児島										
総数	1359	26297	91	46	521	5	150	1604	34	
山口	4	114	1				6	24	1	
和歌山	43	1254	5				2	4	0	
大阪	110	2825	13				24	217	2	
兵庫	267	5487	13	1	1	1	10	164	6	
岡山	178	3210	6	13	129	1	33	552	7	
広島	145	3192	10	15	274	1				
山口	41	340	1	11	93	0	18	132	3	
徳島	269	5191	17	1	5	0	20	122	4	
香川	77	1522	6	4	17	0	29	280	7	
愛媛	124	1623	13							
福岡	101	1539	3	1	2	1	8	109	0	
大分										

II－13 漁業別府

STATISTICS BY TYPE

大海区 Regions	府県 Prefecture	漁業種類 Type of Fisheries / 項目 Item	地曳・船曳網 Beach seine and boat seine			採貝・採藻業 Shell fish and sea weed collecting					
			船曳網 Boat seine			採貝 Shellfish collecting			採藻 Sea weed collecting		
			着業統数 Number of fishing units operated	航海数 Number of trips	漁獲量 Catch	着業統数 Number of fishing units operated	航海数 Number of trips	漁獲量 Catch	着業統数 Number of fishing units operated	航海数 Number of trips	漁獲量 Catch
1月以降の累積 Cumulative Total since Jan.,			55878	729228	33555	2416871	941854	37665	413218	2086611	67219
漁業別千分率 ‰					14			36			3
全国総数 Grand Total			3829	48046	1376	23315	157640	3408	5925	32760	356
北海道 Hokkaido	総数 Total		193	2006	41	3506	13072	50	1616	11700	35
北海道 Hokkaido	東北区 North-east region	総数 Sub Total	6	7	0	1269	4118	22	650	2020	12
北海道 Hokkaido	東北区 North-east region	宗谷 Soya				1174	3588	11	650	2020	12
北海道 Hokkaido	東北区 North-east region	網走 Abashiri	6	7	0	30	110	8			
北海道 Hokkaido	東北区 North-east region	根室 Nemuro				65	420	3			
北海道 Hokkaido	南区 South-region	総数 Sub Total	187	1999	41	476	1948	9	423	5956	20
北海道 Hokkaido	南区 South-region	釧路 Kushiro	20	190	2						
北海道 Hokkaido	南区 South-region	十勝 Tokachi	141	1492	36						
北海道 Hokkaido	南区 South-region	日高 Hidaka	3	7	0						
北海道 Hokkaido	南区 South-region	胆振 Iburi				4	20	0	323	5396	20
北海道 Hokkaido	南区 South-region	渡島 Oshima	23	310	1	472	1928	9	100	560	0
北海道 Hokkaido	西区 West-region	総数 Sub Total				1761	7006	19	743	3724	1
北海道 Hokkaido	西区 West-region	留萌 Rumoe				622	1625	9			
北海道 Hokkaido	西区 West-region	石狩 Ishikari									
北海道 Hokkaido	西区 West-region	後志 Shiribeshi				812	4747	8	743	3724	1
北海道 Hokkaido	西区 West-region	檜山 Hiyama				327	634	1			
太平洋 Pacific Ocean	総数 Total		1021	11574	495	13096	72341	1625	1652	11596	293
太平洋 Pacific Ocean	北区 North-region	総数 Sub Total	185	993	27	9027	30912	145	795	2243	63
太平洋 Pacific Ocean	北区 North-region	青森 Aomori	6	36	0	1201	5371	8	650	1550	45
太平洋 Pacific Ocean	北区 North-region	岩手 Iwate	11	64	0	5259	18355	107	19	69	0
太平洋 Pacific Ocean	北区 North-region	宮城 Miyagi	72	505	4	2540	7061	29	91	318	15
太平洋 Pacific Ocean	北区 North-region	福島 Fukushima				27	128	1			
太平洋 Pacific Ocean	北区 North-region	茨城 Ibaragi	96	388	22				35	306	0
太平洋 Pacific Ocean	中区 Middle-region	総数 Sub Total	338	3604	316	3934	40002	1469	819	8950	225
太平洋 Pacific Ocean	中区 Middle-region	千葉 Chiba	8	46	0	1443	15355	963	482	7589	219
太平洋 Pacific Ocean	中区 Middle-region	東京 Tokyo				344	6102	225			
太平洋 Pacific Ocean	中区 Middle-region	神奈川 Kanagawa	24	240	1	120	2536	106			
太平洋 Pacific Ocean	中区 Middle-region	静岡 Shizuoka	163	1976	103	84	1058	28	20	140	0
太平洋 Pacific Ocean	中区 Middle-region	愛知 Aichi	49	374	68	992	6282	73	67	821	5
太平洋 Pacific Ocean	中区 Middle-region	三重 Mie	94	968	142	951	8669	71	250	400	0
太平洋 Pacific Ocean	南区 South-region	総数 Sub Total	498	6977	151	135	1427	9	38	403	4
太平洋 Pacific Ocean	南区 South-region	和歌山 Wakayama	25	336	1	8	43	0			
太平洋 Pacific Ocean	南区 South-region	徳島 Tokushima	10	120	3	10	93	0			
太平洋 Pacific Ocean	南区 South-region	高知 Kochi	146	2810	45	85	1076	8	20	325	1
太平洋 Pacific Ocean	南区 South-region	愛媛 Ehime	118	1253	32						
太平洋 Pacific Ocean	南区 South-region	大分 Oita	149	1806	16	25	142	0	18	78	3
太平洋 Pacific Ocean	南区 South-region	宮崎 Miyazaki	50	652	52	10	73	0			
日本海 Japan Sea	県	数 Total	754	9343	78	1275	8463	36	2285	7427	8
日本海 Japan Sea	北区 North-region	総数 Sub Total	526	7429	56	497	2904	6	789	3456	2
日本海 Japan Sea	北区 North-region	青森 Aomori				109	877	1	55	220	0
日本海 Japan Sea	北区 North-region	秋田 Akita									
日本海 Japan Sea	北区 North-region	山形 Yamagata				68	632	0	93	1035	0
日本海 Japan Sea	北区 North-region	新潟 Niigata	8	82	0	320	1395	4	279	820	1
日本海 Japan Sea	北区 North-region	富山 Toyama	192	3643	12						
日本海 Japan Sea	北区 North-region	石川 Ishikawa	326	3704	43				362	1381	0
日本海 Japan Sea	西区 West-region	総数 Sub Total	228	1914	21	778	5559	29	1496	3971	6
日本海 Japan Sea	西区 West-region	福井 Fukui	39	260	1	36	226	0	5	15	0
日本海 Japan Sea	西区 West-region	京都 Kyoto	100	557	3	40	734	3	565	1341	1
日本海 Japan Sea	西区 West-region	兵庫 Hyogo				20	55	0			
日本海 Japan Sea	西区 West-region	鳥取 Tottori				12	70	0	6	40	0
日本海 Japan Sea	西区 West-region	島根 Shimane	34	579	1	861	4426	25	920	2575	4
日本海 Japan Sea	西区 West-region	山口 Yamaguchi	55	518	15	9	48	0			
東支那海区 East-china-region	県	数 Total	671	6962	197	2537	29327	739	63	777	1
東支那海区 East-china-region		福岡 Fukuoka	77	360	15	612	6709	293	44	612	0
東支那海区 East-china-region		佐賀 Saga	81	754	13	220	1804	194	3	45	0
東支那海区 East-china-region		長崎 Nagasaki	192	2176	72	605	3624	14	6	64	0
東支那海区 East-china-region		熊本 Kumamoto	114	1610	23	1100	17190	237	8	56	0
東支那海区 East-china-region		鹿児島 Kagoshima	207	2062	70						
瀬戸内海区 Seto Inland Sea region	県	数 Total	1190	18161	563	2901	34437	956	109	1280	18
瀬戸内海区 Seto Inland Sea region		和歌山 Wakayama	34	472	7	23	194	1			
瀬戸内海区 Seto Inland Sea region		大阪 Osaka	65	839	28	77	1306	32			
瀬戸内海区 Seto Inland Sea region		兵庫 Hyogo	159	1409	63	310	5149	56	53	530	1
瀬戸内海区 Seto Inland Sea region		岡山 Okayama	3	60	0	663	4293	108	5	50	0
瀬戸内海区 Seto Inland Sea region		広島 Hiroshima	160	3029	174	162	1352	7			
瀬戸内海区 Seto Inland Sea region		山口 Yamaguchi	349	6114	154	146	2186	267			
瀬戸内海区 Seto Inland Sea region		徳島 Tokushima	61	938	77	192	2430	24	47	660	15
瀬戸内海区 Seto Inland Sea region		香川 Kagawa	10	42	0	160	2370	127			
瀬戸内海区 Seto Inland Sea region		愛媛 Ehime	180	2751	23	674	10492	306			
瀬戸内海区 Seto Inland Sea region		福岡 Fukuoka	20	203	0	137	1826	11			
瀬戸内海区 Seto Inland Sea region		大分 Oita	149	2304	35	357	2639	11	4	40	1

県別統計 (12月)－(続)

OF FISHERY AND PREFECTURE (Dec.)－(concluded)

漁獲量単位：千貫・
Unit of catch: 1,000kan(=3.75metric tons)

その他の海面漁業 Other types						漁業 Type of Fisheries / 府県 Prefecture
突棒 Dart			その他の漁業 Others			
着業統数 Number of fishing units operated	航海数 Number of trips	漁獲量 Catch	着業統数 Number of fishing units operated	航海数 Number of trips	漁獲量 Catch	
3163	13545	855	189597	1985213	13867	1月以降の累積
		0			8	漁業別千分率
132	423	5	12983	137684	796	全国総数
			1492	14372	262	総数
			435	3249	162	総数
			232	1990	47	宗谷
			191	1141	105	網走
			12	116	9	根室
			602	6826	72	総数
						釧路
						十勝
			29	255	21	日高
			136	1504	12	胆振
			437	5067	39	渡島
			455	4297	27	総数
						檜山
						留萌
			138	606	5	石狩
			317	3691	21	後志
132	423	5	4596	44843	175	総数
91	168	0	1992	13071	68	総数
			845	5563	25	青森
47	146	0	343	2264	8	岩手
4	22	0	730	4427	24	宮城
			50	687	8	福島
			24	130	2	茨城
17	255	5	2195	26344	96	総数
17	255	5	273	3109	9	千葉
			37	570	1	東京
			542	7096	15	神奈川
			99	820	1	静岡
			430	6800	39	愛知
			814	7949	29	三重
64			409	5128	10	総数
			11	191	1	和歌山
			7	85	0	徳島
			131	1570	1	高知
			100	1180	3	愛媛
64			152	1975	4	大分
			8	127	0	宮崎
			1600	11719	37	総数
			486	3167	8	総数
			104	864	1	青森
			50	160	0	秋田
			52	178	1	山形
			200	824	1	新潟
			17	377	2	富山
			63	764	1	石川
			1114	8552	29	総数
			164	986	1	福井
			181	908	3	京都
						兵庫
			46	181	0	鳥取
			72	338	1	島根
			651	6139	21	山口
			1634	16349	115	総数
			306	3269	12	福岡
			209	1961	79	佐賀
			638	6514	17	長崎
			386	3962	5	熊本
			95	643	1	鹿児島
			3661	50701	205	総数
			53	893	1	和歌山
			71	922	1	大阪
			749	10781	48	兵庫
			369	4458	18	岡山
			565	9583	38	広島
			525	8517	36	山口
			63	732	4	徳島
			540	6371	30	香川
			337	3889	12	愛媛
			71	607	3	福岡
			316	3948	10	大分

III－1 漁業別魚

ANNUAL STATISTICS BY TYPE

魚種 Species ＼ 漁業 Type of Fisheries	魚種別千分率 ‰	総数 Grand Total	曳網			刺網
			総数 Total	汽船トロール Otter trawler west of 130°E	以西機船底曳網 Large trawler west of 130°E	中型機船底曳網（15屯以上） Medium trawler east of 130°E (15 and over)
漁業別千分率 ‰		1000 ‰	218	7	57	121
総数 Grand Total	1000 ‰	1136854	247679	8770	64498	137653
魚類 Fishes 総数 Total	754	857762	214617	8743	60596	130589
いわし類 にしん Herring	65	73380	1054			1044
いわし類 まいわし Pilchard	81	91633	0			0
いわし類 うるめいわし Round herring	12	14001	0			0
いわし類 かたくちいわし Anchovy	57	64927	3			0
いわし類 しらす Larval fish	4	5449	9			
かつを類まぐろ類かじき類 かつを Skipjack	17	19384	1		0	1
かつを類まぐろ類かじき類 そーだがつを Frigate mackerel	3	4154	0			0
かつを類まぐろ類かじき類 まぐろ Blue fin tuna	4	4668	0			0
かつを類まぐろ類かじき類 びんなが Albacore	12	13780				
かつを類まぐろ類かじき類 めばち Big-eyed tuna	6	7576	0			0
かつを類まぐろ類かじき類 きわだ Yellow fin tuna	7	8409	0			0
かつを類まぐろ類かじき類 まかじき Striped marlin	0	1044				
かつを類まぐろ類かじき類 めかじき Broadbill swordfish	2	2410	0			0
かつを類まぐろ類かじき類 くろかわ Black marlin	3	3679				
たら類さめ類 さば Mackerel	55	62607	9	0	1	8
たら類さめ類 ぶり Yellow tail	11	12950	5			5
たら類さめ類 たら Cod	6	7406	4226	0	41	4119
たら類さめ類 すけそーだら Alaska pollack	33	40069	39776			39401
たら類さめ類 よしきりざめ Great blue shark	4	4797	17			15
たら類さめ類 ねずみざめ Salmon shark	1	1705	26		1	25
たら類さめ類 あぶらつのざめ Dog fish	8	9520	8997	3	11	9698
たら類さめ類 その他のさめ類 Other sharks	4	5104	2941	140	2166	586
たい類 まだい Red sea bream	4	5053	1371	276	524	406
たい類 ちだい Crimson tai	0	668	334	0	19	237
たい類 きだい Yellow sea bream	2	3176	2931	137	2436	284
たい類 くろだい Black sea bream	0	852	57	0	45	1
ひらめ・かれい類 ひらめ Bastard halibut	2	2479	1759	15	638	747
ひらめ・かれい類 まがれい Flat fish	1	2178	1988		8	1621
ひらめ・かれい類 あぶらがれい Arrow-toothed halibut	2	2842	2694			2689
ひらめ・かれい類 そうはちがれい "Sohachigarei"	2	2699	2589			2419
ひらめ・かれい類 めいたがれい Frog flounder	0	452	436	1	116	282
ひらめ・かれい類 むしがれい Roundnose flounder	1	1136	1126	3	44	973
ひらめ・かれい類 あかがれい Flathead flounder	1	1884	1774		0	1534
ひらめ・かれい類 ばばがれい Slime flounder	2	3096	3079	0	2	3006
ひらめ・かれい類 その他のかれい類 Other flounders	15	17445	15294	244	3911	9277
さけます類 さわら Spanish mackerel	0	792	5	1	3	0
さけます類 ほっけ Atka mackerel	37	42257	23467			23431
さけます類 あじ類 Horse mackerel	56	63764	550	31	193	243
さけます類 とびうお Flying fish	1	2132	0		0	0
さけます類 さんま Saury-pike	59	67643	1		1	0
さけます類 ぼら Mullet	1	1994	15	1	0	0
さけます類 さけ Salmon	2	2881	0			0
さけます類 さくらます Cherry-salmon	4	4668	0			0
さけます類 はも Sharp toothed eel	4	5620	5178	618	3660	449
さけます類 すずき Common sea-bass	0	1127	57	5	6	28
さけます類 たちうお Hairtail	4	4676	4101	2920	1134	45
にべ・ぐち類 しろぐち White croaker	4	5048	4911	264	4375	171
にべ・ぐち類 きぐち Yellow croaker	8	9809	9767	1853	7695	11
にべ・ぐち類 くろぐち Black croaker	3	3451	3426	412	2995	7
にべ・ぐち類 にべ Other croakers	1	1627	1583	135	1440	6
えい類かながしら類ほうぼう あかえい Whip ray	0	356	269	16	120	108
えい類かながしら類ほうぼう その他のえい類 Other skates and rays	3	4222	4004	211	2937	763
えい類かながしら類ほうぼう ほうぼう Gurnard	0	594	568	22	269	227
えい類かながしら類ほうぼう かながしら類 Red gurnard	5	5660	5542	63	4067	1294
その他の魚類 はたはた Sand fish	2	2838	2267		134	1795
その他の魚類 えそ類 Lizard fish	5	6017	5862	52	4177	1107
その他の魚類 にぎす "Nigisu"	1	1850	1623			1690
その他の魚類 めぬけ Coral rock fish	2	3232	1801			1797
その他の魚類 きちじ Rock fish	4	4976	4949			4928
その他の魚類 いぼだい Butter fish	1	1569	1508	40	1366	74
その他の魚類 しいら Dolphin	1	1400	5		5	0
その他の魚類 いかなご Sand lance	15	17548	768			
その他の魚類 その他の魚類 Other fishes	59	67134	42668	1248	16234	17813
貝類 Shell fishes 総数 Total	44	50057	9382		0	16
貝類 あわび Abalone	1	1305	4			
貝類 まがき Common spiny whelk	1	1273	0			
貝類 かき Oyster	0	837	299			
貝類 はまぐり Hard clam	3	3532	405			
貝類 あさり Short necked clam	18	21111	27			
貝類 ほっきがい Hen clam	1	1667	1434			
貝類 ほたてがい Common scallop	2	3287	3147			
貝類 いたやがい Bay scallop	0	356	72			0
貝類 その他の貝類 Other shell fishes	14	16684	3990		0	16
その他の水産動物 Other marine animals 総数 Total	142	161693	23678	26	3901	7047
その他の水産動物 いか類 するめいか Common squid	99	112023	504		40	425
その他の水産動物 いか類 その他のいか Other squids	11	12757	5743	18	3603	1290
その他の水産動物 たこ Octopus	9	11184	2969	0	37	2318
その他の水産動物 えび類 いせえび Spiny lobster shrimp	0	356	6			0
その他の水産動物 えび類 くるまえび Prawn or common	0	727	539	0	0	45
その他の水産動物 えび類 その他のえび類 Other shrimps and lobsters	9	10295	9084	7	188	1108
その他の水産動物 かに類 たらばがに King crab	1	1570	46			28
その他の水産動物 かに類 ずわいがに Red crab	1	2005	1976			1534
その他の水産動物 かに類 がざみ Blue crab	0	773	337			2
その他の水産動物 かに類 その他のかに類 Other crabs	2	2848	780	0	23	278
その他の水産動物 うに Sea urchin	1	1923	14			
その他の水産動物 なまこ Sea cucumber	1	1374	848			4
その他の水産動物 その他の水産動物 Other marine animals	3	3853	829		8	9
藻類 Sea weeds 総数 Total	59	67341	0			
藻類 こんぶ Kelp	33	37852				
藻類 わかめ "Wakame"	11	12896				
藻類 あまのり Laver	0	36				
藻類 てんぐさ Agar-agar	4	4667				
藻類 ぎんなんそう Buddha's eat	0	965				
藻類 ほんだわら Horsetail tang	1	1152				
藻類 あらめかじめ Sea trumpet	0	737				
藻類 その他の藻類 Other sea weeds	0	9032	0			

種別統計（年計）（全国総数）
OF FISHERY AND FISH SPECIES All Japan

漁獲量単位：千貫
Unit of catch: 1,000kan (=3.75metric tons)

Drag net		旋網 Surrounding net						漁業 Type of Fisheries / 魚種 Species
小型機船底曳網（15屯未満） Small trawler (less than 15屯)	その他の曳廻網 Other drag nets	総数 Total	いわし揚繰巾着網 Sardine purse seine	あじ・さば巾着網 Horse mackerel and mackerel purse seine	いわし縫切網 Sardine semi-surrounding net	アメリカ式巾着網 American type Purse seine	その他の旋網 Other surrounding nets	
27	4	168	130	21	9	0	6	漁業別千分率
31392	5364	191187	147931	24420	11164	253	7416	総数
14030	658	190568	147844	24383	11162	253	6944	総数
9	0							にしん
0	0	64597	56779	462	6703		652	まいわし
0	0	10309	9623	250	371		84	うるめいわし
0	1	36293	34333	16	1827		116	かたくちいわし
1	7	19	0		15		2	しらす
0		892	165	2		75	649	かつを
0		73	56	5	2	0	9	そうだがつを
0		1119	25	25		120	947	まぐろ
		10					10	びんなが
	0	165	3	5		2	153	めばち
0		336	16	0		51	267	きわだ
		[illegible]				0	0	まかじき
		20	0				20	めかじき
		[illegible]					2	くろかわ
0	0	31561	14716	16151	243		449	さば
0	0	600	468	24	0		106	ぶり
64	0	[illegible]					0	たら
[illegible]74	0							すけそうだら
1		0				0	0	よしきりざめ
0		1	0				1	ねずみざめ
63	1	3		3			0	あぶらつのざめ
43	2	7	1	0		1	4	その他のさめ類
[illegible]55	8	198	12	10			175	まだい
77	0	7	0	1			5	ちだい
70	0	0					0	きだい
9	0	17	0	0			16	くろだい
346	10	0	0	0			0	ひらめ
351	6	0					0	まがれい
5								あぶらがれい
169	0							そうはちがれい
34	0	0					0	めいたがれい
105	1	[illegible]					0	むしがれい
236	1	[illegible]					0	あかがれい
70								ばばがれい
2118	142	1					1	その他のかれい類
0		103	4	1	0		96	さわら
35	0	181					181	ほっけ
79	2	40253	30708	7314	1713		516	あじ類
0		296	2	0			293	とびうお
		81	56	0			24	さんま
10	2	449	23	0	2		423	ぼら
		0	0	0				さけ
0								ます
437	12	0	0				0	はも
15	0	132	3	0			128	すずき
0	0	25	16	0	1		6	たちうお
98	0	5	1				4	いしもち
6	0	[illegible]					0	きぐち
10								くろぐち
0		0	0				0	にべ
23	0	0	0				0	あかえい
91	1	0	0					その他のえい類
48	0	0					0	ほうぼう
94	2							かながしら類
337	0							はたはた
517	8	2	2	0	0		0	えそ類
129	3	[illegible]					0	にぎす
3		0		0				めぬけ
8	12							きちじ
26		0					0	いぼだい
0		858	0	0			858	しいら
761	6	45			0		45	いかなご
[illegible]957	415	1907	820	125	279	0	681	その他の魚類
[illegible]039	3326	2	0				2	総数
4		2					2	あわび
0		0	0					さざえ
291	7							かき
397	8							はまぐり
26	0							あさり
127	1307							ほっきがい
1645	1502							ほたてがい
72	0							いたやがい
3473	499							その他の貝類
11322	1379	596	87	36	2		470	総数
23	13	54	31	12			10	するめいか
798	32	76	55	5	2		12	その他のいか
574	39	0		0			0	たこ
6	0							いせえび
446	44	[illegible]					0	くるまえび
7390	389	440					440	その他のえび類
17								たらばがに
441	0							ずわいがに
330	4	0					0	がざみ
453	24	0	0				0	その他のかに類
0	14							うに
511	331	0					0	なまこ
328	483	24		18			6	その他の水産動物
0								総数
								こんぶ
								わかめ
								あまのり
								てんぐさ
								ぎんなんそう
								ほんだわら
								あらめかじめ
0								その他の藻類

III－1 漁業別魚

ANNUAL STATISTICS BY TYPE

漁業 Type of Fisheries / 魚種 Species	敷網 Lift net			刺網 Gill net		
	総数 Total	さんま棒受網 mackerel-pike stick-held dip net	その他の敷網 Other lift nets	総数 Total	いわし流刺網 Sardine drift gill net	その他の刺網 Other gill nets
漁業別千分率 ‰	91	58	33	62	14	47
総数 Grand Total	103481	65684	37797	70482	16459	54022
総数 Total	103037	65622	37414	67492	16457	51034
にしん Herring				30857		30857
いわし類 まいわし Pilchard	4009	0	4009	15219	15196	23
いわし類 うるめいわし Round herring	1004		1004	1127	1127	0
いわし類 かたくちいわし Anchovy	3285	0	3285	65	57	7
いわし類 しらす Larval fish	353		353	0		0
かつを類まぐろ類かじき類 かつを Skipjack	8		8	5	0	5
かつを類まぐろ類かじき類 そーだがつを Frigate mackerel	70	3	67	7	0	7
かつを類まぐろ類かじき類 まぐろ Blue fin tuna	1	0	1	1	0	1
かつを類まぐろ類かじき類 びんながまぐろ Albacore	0		0			
かつを類まぐろ類かじき類 めばち Big-eyed tuna				0		0
かつを類まぐろ類かじき類 きわだ Yellow fin tuna	0	0	0	0		0
かつを類まぐろ類かじき類 まかじき Striped marlin	2	2		0		0
かつを類まぐろ類かじき類 めかじき Broadbill swordfish	2	2	0			
かつを類まぐろ類かじき類 くろかわ Black marlin						
さば類 さば Mackerel	1574	21	1553	730	27	703
さば類 ぶり Yellow tail	17	0	17	62	0	62
たら類さめ類 たら Cod				44		44
たら類さめ類 すけそーだら Alaska pollack	45		45	3942		3942
たら類さめ類 よしきりざめ Great blue shark	0	0	0	2		2
たら類さめ類 ねづみざめ Salmon shark	0	0		231		231
たら類さめ類 あぶらつのざめ Dog fish				1383		1383
たら類さめ類 その他のさめ類 Other sharks	1	0	0	67		67
たい類 まだい Red sea bream	4	0	4	32	0	32
たい類 ちだい Crimson tai	0	0	0	4		4
たい類 きだい Yellow sea bream	0		0	0		0
たい類 くろだい Black sea bream	0		0	144	0	144
たい類 ひらめ Bastard halibut	0		0	72	0	72
ひらめ・かれい類 まがれい Flat fish	0		0	52		52
ひらめ・かれい類 あぶらがれい Arrow-toothed halibut				35		35
ひらめ・かれい類 そうはちがれい "Sohachigarei"				9		9
ひらめ・かれい類 めいたがれい Frog flounder				8		8
ひらめ・かれい類 むしがれい Roundnose flounder	0		0	0		0
ひらめ・かれい類 あかがれい Flathead flounder	0		0	85		85
ひらめ・かれい類 ばばがれい Slime flounder	0		0	6		6
ひらめ・かれい類 その他のかれい類 Other flounders	0		0	1079	0	1079
さば類すずき類 さわら Spanish mackerel	2		2	158		158
さば類すずき類 はっけ Atka mackerel	12322	6	12316	1819		1819
さば類すずき類 あじ類 Horse mackerel	6198	0	6198	225	21	204
さば類すずき類 とびうお Flying fish	413	0	413	875		875
さば類すずき類 さんま Saury-pike	65591	65583	8	1298	0	1297
さば類すずき類 ぼらけ Mullet	192		192	437		437
さば類すずき類 さけ Salmon				1055	0	1055
さば類すずき類 さくらます Cherry-salmon	9		9	3987		3987
さば類すずき類 やつめうなぎ Sharp toothed eel	5		5	1		1
さば類すずき類 すずき Common sea-bass	13		13	62	0	62
さば類すずき類 たちうお Hairtail	96		96	0		0
にべ類えい類かながしら類 いしもち White croaker	2		2	22		22
にべ類えい類かながしら類 きぐちぐち Yellow croaker	2		2	2		2
にべ類えい類かながしら類 くろぐち Black croaker	1		1	0		0
にべ類えい類かながしら類 にべ Other croakers				0		0
にべ類えい類かながしら類 あかえい Whip ray	0		0	1		1
にべ類えい類かながしら類 その他のえい類 Other skates and rays	1		1	11		11
にべ類えい類かながしら類 ほうぼう Gurnard	0		0	0		0
にべ類えい類かながしら類 かながしら類 Red gurnard				1		1
はたはた類 はたはた Sand fish	20		20	52	0	52
はたはた類 えそ類 Lizard fish	4		4	11		11
はたはた類 にぎす Nigisu"	5		5	3		3
はたはた類 めぬけ Coral rock fish				2		2
はたはた類 きちじ Rock fish				0		0
はたはた類 いぼだい Butter fish				0		0
はたはた類 しいら Dolphin	0		0	3		3
はたはた類 いかなご Sand lance	6510		6510	4		4
はたはた類 その他の魚類 Other fishes	1257	0	1257	150	25	125
貝類 総数 Total	0		0	186	0	186
貝類 あわび Abalone				8	0	8
貝類 さざえ Common spiny whelk				160		150
貝類 かき Oyster				0		0
貝類 はまぐり Hard clam				0		0
貝類 あさり Short necked clam						
貝類 ほっきがい Hen clam				0		0
貝類 ほたてがい Common scallop						
貝類 いたやがい Bay scallop						
貝類 その他の貝類 Other shell fishes	0		0	17		17
その他の水産動物 総数 Total	442	61	381	2803	2	2800
その他の水産動物 いか類 するめいか Common squid	112	60	51	15	1	14
その他の水産動物 いか類 その他のいか Other squids	228	1	227	62	0	62
その他の水産動物 いか類 たこ Octopus	1		1	54		54
その他の水産動物 えび類 いせえび Spiny lobster shrimp				342		342
その他の水産動物 えび類 くるまえび Prawn or common	0		0	124		124
その他の水産動物 えび類 その他のえび類 Other shrimps and lobsters	29		29	153		153
その他の水産動物 かに類 たらばがに King crab	0		0	1522		1522
その他の水産動物 かに類 ずわいがに Red crab				12		12
その他の水産動物 かに類 がざみ Blue crab	0		0	169	0	169
その他の水産動物 かに類 その他のかに類 Other crabs	0		0	317		317
その他の水産動物 うに Sea urchin				1		1
その他の水産動物 なまこ Sea cucumber				6		6
その他の水産動物 その他の水産動物 Other marine animals	67		67			
海藻類 総数 Total	0		0			
海藻類 こんぶ Kelp	0		0			
海藻類 わかめ "Wakame"						
海藻類 あまのり Laver						
海藻類 てんぐさ Agar-agar						
海藻類 ぎんなんそう Buddha's ear						
海藻類 ほんだわら Horsetail tang						
海藻類 あらめかじめ Sea trumpet						
海藻類 その他の海藻類 Other sea weeds						

種別統計 (年計) (全国総数)−(続)

OF FISHERY AND FISH SPECIES All Japan−(continued)

漁獲量単位：千貫
Unit of catch: 1,000kan(3.75metric tons)

釣・延縄 Angling and long line								
総数 Total	遠洋かつを一本釣 (20屯以上) Pelagic skipjack Pole and line	近海かつを一本釣 (20屯未満) Coastal skipjack pole and line	あじ・さば一本釣 Horse mackerel and mackerel angling	いか一本釣 Squid angling	その他の釣 Other anglings	遠洋まぐろ延縄 (20屯以上) Pelagic tuna long line	近海まぐろ延縄 (20屯未満) Coastal tuna long line	漁業 Type of Fisheries / 魚種 Species
220	23	4	21	95	12	29	1	漁業別千分率
250580	26185	5391	24759	108289	13558	32980	1320	総数
137127	26185	5391	24674	233	11903	32979	1317	総数
0							0	にしん
37	0	4	7	1	23			まいわし
435		2	201	0	229			うるめいわし
15	0	1	0	0	13			かたくちいわし
								しらす
17860	15008	2471	20	0	177	65	0	かつを
2761	46	2084	35	0	571	1	1	そうだがつを
2966	620	193	5	2	573	1352	186	まぐろ
13746	8601	178	0	0	2	4901	62	びんなが
7406	628	13	0	0	9	6590	155	めばち
8022	1156	238	1	0	57	6490	67	きはだ
795	1	1	1		2	746	30	まかじき
2006	3	0	0		1	1882	97	めかじき
3862	1	0	0		0	3839	14	くろかわ
23645	0	25	22168	135	694	3	0	さば
2522	5	17	10	8	1952	0	2	ぶり
3021		0	0	0	13		1	たら
16276					14			すけそうだら
4760	10	0	0	0	1	4382	336	よしきりざめ
1416	0	1	0	2	2	1043	248	ねずみざめ
2071			0	0	2	1	1	あぶらつのざめ
1894	12	3	2	0	14	1136	87	その他のさめ類
1866	0	0	6	4	812	1	0	まだい
240		0	1	0	123	0		ちだい
227		0	0		44	1	0	きだい
434	0	0	0	0	236			くろだい
273	0	0	0	1	123			ひらめ
84					7			まがれい
112					0		0	あぶらがれい
98					0			そうはちがれい
6				0	3			めいたがれい
6					0			むしがれい
16				0	0			あかがれい
8					0			ばばがれい
580		0	0	1	51			その他のかれい類
247	7	2	0	0	213	7	1	さわら
1969				0	700			ほっけ
2349	1	7	2026	11	287	0	0	あじ類
135		3	0	0	3			とびうお
3	0		1	0	0			さんま
338		0	0	0	314			ぼら
1					0			さけ
173			1		135			ます
420		0	0	0	1		0	はも
403		0	0	0	250			すずき
193			2	0	175			たちうお
65		0	0		35		0	いしもち
6			0	0	4			きぐち
20				0	6			くろぐち
9			0	0	5			にべ
65			0	0	2			あかえい
154		0	0	0	2	0		その他のえい類
19			0	0	3			ほうぼう
64			0		10		0	かながしら
2			2		0			はたはた
89		0	1	0	67			えそ類
2					0			にぎす
1426			0	0	15		0	めぬけ
26					0		0	きちじ
8								いぼだい
431	31	40	2	3	71	28	1	しいら
0								いかなご
9016	47	96	167	54	3833	505	17	その他の魚類
0				0	0			総数
0				0	0			あわび
0				0	0			さざえ
0								かき
								はまぐり
0					0			あさり
								ほっきがい
0								ほたてがい
								いたやがい
0				0				その他の貝類
113452		0	85	108055	1654	0	3	総数
105369		0	60	105135	101	0	2	するめいか
3242		0	24	2918	296			その他のいか
4806		0	0	1	1248			たこ
0					0			いせえび
1					1			くるまえび
5					1			その他のえび類
0								たらばがに
14								ずわいがに
3					3			がざみ
6		0			2			その他のかに類
								うに
0					0			なまこ
2					0	0	0	その他の水産動物
								総数
								こんぶ
								わかめ
								あまのり
								てんぐさ
								ぎんなんそう
								ほんだわら
								あらめかじめ
								その他の藻類

Ⅲ－1 漁業別魚

ANNUAL STATISTICS BY TYPE

魚種 Species / 漁業 Type of Fisheries	釣・延縄 Angling & long line	定置網 Fixed net				地曳・船
	その他の延縄 Other long lines	総数 Total	台網・落網 Trap pocket or the like	袋網 Pond net with some cube shaped bags	その他の定置網 Other fixed nets	総数 Total
漁業別千分率 %	33	94	81	2	9	41
総数 Grand Total	36094	106482	92529	3261	10691	47354
総数 Total	34441	97470	84853	2694	9922	42403
魚類 Fishes						
にしん Herring	0	41441	41302		136	27
いわし類 まいわし Pilchard	0	3233	3156	30	46	3197
いわし類 うるめいわし Round herring	1	872	836	20	15	248
いわし類 かたくちいわし Anchovy	0	6267	6076	17	173	18866
いわし類 しらす Larval fish		20	19	0	0	5029
かつお類まぐろ類かじき類 かつお Skipjack	115	581	507	46	28	33
かつお類まぐろ類かじき類 そーだがつお Frigate mackerel	21	1167	1123	8	34	72
かつお類まぐろ類かじき類 まぐろ Blue fin tuna	32	586	553	21	14	2
かつお類まぐろ類かじき類 びんなが Albacore	0	23	23			
かつお類まぐろ類かじき類 めばち Big-eyed tuna	7	2	2	0	0	
かつお類まぐろ類かじき類 きわだ Yellow fin tuna	9	43	40	0	2	5
かつお類まぐろ類かじき類 まかじき Striped marlin	12	34	33	0	0	
かつお類まぐろ類かじき類 めかじき Broadbill swordfish	20	6	5	0		
かつお類まぐろ類かじき類 くろかわ Black marlin	6	2	1	0		
さば Mackerel	615	4353	4175	15	162	691
ぶり Yellow tail	526	9541	9362	65	93	178
たら類さめ類 たら Cod	3006	114	31		83	0
たら類さめ類 すけそーだら Alaska pollack	16262	27	10	0	16	0
たら類さめ類 よしきりざめ Great blue shark	29	3	3		0	5
たら類さめ類 ねづみざめ Salmon shark	116	9	9	0	0	10
たら類さめ類 あぶらつのざめ Dog fish	2065	71	69		1	0
たら類さめ類 その他のさめ類 Other sharks	638	123	106	4	12	6
たい類 まだい Red sea bream	1041	452	306	112	34	1115
たい類 ちだい Crimson tai	115	27	25	0	1	52
たい類 きだい Yellow sea bream	180	1	1	0	0	12
たい類 くろだい Black sea bream	196	144	16	109	18	19
たい類 ひらめ Bastard halibut	147	287	110	7	170	60
ひらめ・かれい類 まがれい Flat fish	76	26	8	12	5	11
ひらめ・かれい類 あぶらがれい Arrow-toothed halibut	112	0	0	0	0	0
ひらめ・かれい類 そうはちがれい "Sohachigarei"	95	5	3		2	0
ひらめ・かれい類 めいたがれい Frog flounder	3	0	0	0		0
ひらめ・かれい類 むしがれい Roundnose flounder	5	0	0		0	0
ひらめ・かれい類 あかがれい Flathead flounder	18	4	0	0	4	1
ひらめ・かれい類 ばばがれい Slime flounder	7	0	0		0	0
ひらめ・かれい類 その他のかれい類 Other flounders	527	312	76	97	138	130
さばさより類 さわら Spanish mackerel	14	220	202	16	1	43
さばさより類 ほっけ Atka mackerel	1268	2461	831		1629	5
さばさより類 あじ類 Horse mackerel	15	10119	8880	381	857	4044
さばさより類 とびうお Flying fish	128	368	312	39	15	31
さばさより類 さんま Saury-pike	0	621	581	36	3	6
さばさより類 ぼら Mullet	23	299	44	187	67	117
さばさより類 さけ Salmon	1	1813	1698		115	10
さばさより類 さくらます Cherry-salmon	36	492	455	0	36	3
さばさより類 はもすずき Sharp toothed eel	418	10	0	6	3	2
さばさより類 すずき Common sea-bass	151	375	84	229	61	47
さばさより類 たちうお Hairtail	14	190	86	13	91	69
にべ・ぐち類 いしもち White croaker	30	33	1	14	17	8
にべ・ぐち類 ぐち Yellow croaker	1	29	0	7	22	0
にべ・ぐち類 くろぐち Black croaker	14	2	0	2	0	0
にべ・ぐち類 べにに Other croakers	3	33	27	1	4	0
えい類かながしら類 あかえい Whip ray	63	5	3	1	0	4
えい類かながしら類 その他のえい類 Other skates and rays	151	16	14	1	0	4
えい類かながしら類 ほうぼう Gurnard	15	3	2	0	0	5
えい類かながしら類 かながしら類 Red gurnard	52	49	39	0	10	2
はたはた Sand fish	0	477	5		471	17
えそ類 Lizard fish	20	10	1	9	0	30
にぎす "Nigisu"	1	0	0	0	0	14
めぬけ Coral rock fish	1410	2	0	1	0	
きちじ Rock fish	26	0	0		0	
いぼだい Butter fish	8	51	49	1	0	
しいら Dolphin	251	99	87	11	0	1
いかなご Sand lance	0	3862	404		3457	0
その他の魚類 Other fishes	4297	6020	3014	1158	1847	4995
貝類 Shell fishes						3155
総数 Total	0	1	0	0	1	2035
あわび Abalone						
さざえ Common spiny whelk		0	0		0	0
かき Oyster	0	0			0	0
はまぐり Hard clam						273
あさり Short necked clam						92
ほっきがい Hen clam						183
ほたてがい Common scallop	0					17
いたやがい Bay scallop						243
その他の貝類 Other shell fishes	0	1		0	1	1224
その他の水産動物 Other marine animals						
総数 Total	3652	9004	7674	567	762	2915
いか類 するめいか Common squid	69	5955	5803	83	68	3
いか類 その他のいか Other squids	2	2521	1858	293	370	336
たこ Octopus	3556	43	3	21	19	14
えび類 いせえび Spiny lobster shrimp	0	0	0	0	0	0
えび類 くるまえび Prawn or common	0	22	0	10	11	32
えび類 その他のえび類 Other shrimps and lobsters	3	304	1	76	226	187
かに類 たらばがに King crab	0					
かに類 ずわいがに Red crab	14	0	0			0
かに類 がざみ Blue crab	0	57	0	53	2	1
かに類 その他のかに類 Other crabs	4	57	0	27	28	3
うに Sea urchin						17
なまこ Sea cucumber	0	0	0	0	0	3
その他の水産動物 Other marine animals	1	40	6	0	34	125
藻類 Sea weeds						2166
総数 Total		4			4	
こんぶ Kelp						
わかめ "Wakame"		4			4	
あまのり Laver						
てんぐさ Agar-agar						
ぶつだんそう Buddha's ear						
ほんだわら Horsetail tang						
あらめかじめ Sea trumpet						
その他の藻類 Other sea weeds						

種別統計（年計）（全国総数）－（続）

OF FISHERY AND FISH SPECIES All Japan －(concluded)

漁獲量単位：千貫
Unit of catch: 1,000kan(=3.75metric tons)

曳網 Beachseine and boat seine: 地曳網 Beach seine	船曳網 Boat seine	採貝・採藻 Shellfish and sea weed collecting: 総数 Total	採貝 Shell fish collecting	採藻 sea weed collecting	その他の海面漁業 Other types: 総数 Total	突棒 Dart	その他の漁業 Others	漁業 Type of Fisheries / 魚種 Species
12	29	92	33	59	13	0	12	漁業別千分率
13798	33555	104884	37665	67219	14723	855	13867	総数
13681	28721	4	4	0	5020	760	4259	総数
25	2							にしん
1959	1237				1337		1337	まいわし
191	57				2		2	うるめいわし
3434	15434				127		127	かたくちいわし
919	4109				17		17	しらす
17	16				0	0	0	かつを
24	47				1	1	0	そーだがつを
2	0				7	7	0	まぐろ
					0	0	0	びんなが
					2	2	0	めばち
5					0	0	0	きわだ
					211	211	0	まかじき
					374	373	1	めかじき
					12	12		くろかわ
643	47				42	40	1	さば
149	29				2	0	2	ぶり
0	0				0		0	たら
	0				0		0	すけそーだら
0	4				8	8		よしきりざめ
0	10				10	10		ねづみざめ
0	0				0	0	0	あぶらつのざめ
2	3	0	0		62	61	0	その他のさめ類
98	1017	0	0		12		12	まだい
12	39				1		1	ちだい
1	11				0		0	きだい
13	5				34		34	くろだい
7	52	0	0		24		24	ひらめ
1	10				14		14	まがれい
0	0				0		0	あぶらがれい
	0							そうはちがれい
	0				1		1	めいたがれい
	0				0		0	むしがれい
0	1				0		0	あかがれい
0	0				1		1	ばばがれい
23	106	0	0		45		45	その他のかれい類
26	16				12	6	6	さわら
4	1				28		28	ほっけ
3223	821				23	0	23	あじ類
5	26				9		9	とびうお
	6				40		40	さんま
99	18				145		145	ぼら
9	0				0		0	さけ
2	1				1		1	ます
1	1				0		0	はも
31	16				34		34	すずき
46	23				0		0	たちうお
1	3				1		1	いしもち
0	0				0		0	きぐち
0	0				0		0	くろぐち
0	0				0		0	にべ
0	3				10		10	あかえい
1	4				28	20	8	その他のえい類
1	0				0		0	ほうぼう
0	2				0	0	0	かながしら類
5	12				0		0	はたはた
6	24				5		5	えそ類
6	6				0		0	にぎす
					0		0	めぬけ
					0		0	きちじ
0	0							いぼだい
	0				0	0	0	しいら
722	4273				1361		1361	いかなご
1949	1205	4	4	0	953	4	949	その他の魚類
0	2035	37604	37599	4	842		842	総数
		1173	1173	0	116		116	あわび
	0	802	798	3	309		309	さざえ
	0	531	531		6		6	かき
	273	2853	2853		0		0	はまぐり
	92	20989	20989		1		1	あさり
	183	48	48		0		0	ほっきがい
	17	121	121		0		0	ほたてがい
	243	39	39					いたやがい
0	1224	11043	11043	0	406		406	その他の貝類
117	2797	64	60	3	8736	95	8640	総数
2	1				7		7	するめいか
44	293				543		543	その他のいか
2	11	11	11		3283		3283	たこ
	0	0	0		6		6	いせえび
1	30				11		11	くるまえび
15	172				88		88	その他のえび類
	0							たらばがに
	1				0		0	ずわいがに
0	2	0	0		180		180	がざみ
3	14	0	0		1666		1666	その他のかに類
	3	33	29	3	1671		1671	うに
3	122	18	18		381		381	なまこ
43	2142	0	0		695	95	599	その他の水産動物
		67210	0	67209	124		124	総数
		37847		37847				こんぶ
		12858	0	12858	37		37	わかめ
		36		36	0		0	あまのり
		4602	0	4601	65		65	てんぐさ
		965		965	0		0	ぎんなんそう
		1152		1152				ほんだわら
		737		737	0		0	あらめかじめ
		9010	0	9010	21		21	その他の藻類

III－2 漁業別魚

ANNUAL STATISTICS BY TYPE

魚種＼漁業 Species＼Type of Fisheries	魚種別千分率 ‰	総数 Grand Total	曳網 総数 Total	曳網 汽船トロール Otter trawler west of 130°E	曳網 以西機船底曳網 Large trawler west of 130°E	曳網 中型機船底曳網（15屯以上） Medium trawler east of 130°E (15 and over)
漁業別千分率 ‰		1000 ‰	255			237
総数 Grand Total	1000 ‰	353137	90153			83644
総数 Total	663	234294	84193			82769
にしん Herring	208	73365	1049			1039
まいわし Pilchard	0	294				
うるめいわし Round herring	0	1				
かたくちいわし Anchovy	12	4411				
しらす Larval fish						
かつを Skipjack	0	20				
そーだがつを Frigate mackerel	0	9				
まぐろ Blue fin tuna	0	164				
びんなが Albacore						
めばち Big-eyed tuna	0	0				
きわだ Yellow fin tuna	0	2				
まかじき Striped marlin	0	6				
めかじき Broadbill swordfish	0	74				
くろかわ Black marlin	0	0				
さば Mackerel	9	3307	0			0
ぶり Yellow tail	1	631				
たら Cod	16	5678	3014			3013
すけそーだら Alaska pollack	148	51913	33904			33866
よしきりざめ Great blue shark	0	316				
ねづみざめ Salmon shark	1	565	25			25
あぶらつのざめ Dog fish	10	3752	1539			1539
その他のさめ類 Other sharks	0	173	2			2
まだい Red sea bream	0	0				
ちだい Crimson tai						
きだい Yellow sea bream	0	2				
くろだい Black sea bream	0	0				
ひらめ Bastard halibut	1	441	82			72
まがれい Flat fish	1	468	454			366
あぶらがれい Arrow-toothed halibut	1	644	589			586
そうはちがれい "Sohachigarei"	6	2231	2121			1965
めいたがれい Frog flounder	0	172	172			166
むしがれい Roundnose flounder	0	54	54			54
あかがれい Flathead flounder	2	843	762			669
ばばがれい Slime flounder	3	1356	1350			1347
その他のかれい類 Other flounders	20	7165	5802			5220
さわら Spanish mackerel	0	0				
ほっけ Atka mackerel	119	41627	23147			23124
あじ類 Horse mackerel	0	76				
とびうお Flying fish						
さんま Saury-pike	19	6732	0			0
ぼら Mullet	0	1				
けさけ Salmon	7	2761	0			0
すきまさけ Cherry-salmon	12	4466	0			0
もさはぎす Sharp toothed eel	0	16	0			0
すずき Common sea-bass	0	11	6			6
たちうお Hairtail						
いしもち White croaker	0	0				
きぐち Yellow croaker						
くろぐち Black croaker						
にべくにべ Other croakers						
あかえい Whip ray	0	1	1			1
その他のえい類 Other skates and rays	0	236	124			116
ほうぼう Gurnard						
かながしら Red gurnard	0	44	18			16
はたはた Sand fish	2	775	661			656
えそ類 Lizard fish	0	0				
にぎす "Nigisu"	0	3	2			2
めぬけ Coral rock fish	2	702	219			216
いとだい Butter fish	3	1220	1201			1201
しいら Dolphin						
いかなご Sand lance	0	0				
その他の魚類 Other fishes	16	5902				
	32	11415	7684			7451
総数 Total	13	4843	4203			0
あわび Abalone	0	208				
さざえ Common spiny whelk	0	8				
かき Oyster	0	9				
はまぐり Hard clam						
あさり Short necked clam	0	34				
ほっきがい Hen clam	4	1493	1330			
ほたてがい Common scallop	8	2960	2823			
いたやがい Bay scallop						
その他の貝類 Other shell fishes	0	128	49			0
総数 Total	209	73643	1755			1075
するめいか Common squid	173	61249	66			66
その他のいか Other squids	1	423	2			2
たこ Octopus	14	5219	723			695
いせえび Spiny lobster shrimp						
くるまえび Prawn or common						
その他のえび類 Other shrimps and lobsters	1	398	388			196
たらばがに King crab	4	1543	19			19
ずわいがに Red crab						
がざみ Blue crab	0	0				
その他のかに類 Other crabs	5	1825	98			95
うに Sea urchin	2	699	0			
なまこ Sea cucumber	0	39	15			
その他の水産動物 Other marine animals	6	2243	441			
総数 Total	115	40356				
こんぶ Kelp	101	35222				
わかめ "Wakame"	7	2717				
あまのり Laver	0	3				
てんぐさ Agar-agar	1	411				
ぶつだんそう Buddha's ear	2	848				
ほんだわら Horsetail tang						
あらめかじめ Sea trumpet						
その他の海藻類 Other sea weeds	ゴ	1152				

種別統計（年計）（北海道区）

OF FISHERY AND FISH SPECIES Hokkaido-Region

漁獲量単位：千貫
Unit of catch: 1,000kan (3.75metric tons)

Drag net		旋網 Surrounding net						漁業 Type of Fisheries / 魚種 Species
小型機船底曳網（15屯未満） Small trawler (less than 15㎧)	その他の曳廻網 Other drag nets	総数 Total	いわし揚繰巾着網 Sardine purse seine	あじ・さば巾着網 Horse mackerel and mackerel purse seine	いわし縫切網 Sardine semi-surrounding net	アメリカ式巾着網 American type Purse seine	その他の旋網 Other surrounding nets	
8	9	7	0	7			0	漁業別千分率
3126	3182	2561	1	2499			61	総数
1196	227	2561	1	2499			61	総数
9	0							んしししすををろがちだききわばりららめめめ類いいいいいいいい類らけ類おまらけすもきおちちぺい類う類た類すけじいらご類
		1	1					
		1					1	
		2526		2495			31	
		3		3				
0								
18	0							
0								
9	0							
81	5							
3								
155								
6								
70	1							
3								
481	100							
23	0							
		0					0	
7								
5	0							
0								
3								
0								
		28					28	
314	118							
1682	2521							総数
97	1233							
1578	1244							
6	43							
247	432							総数
27	0							
149	42							
2	0							
	0							
0	14							
67	374							
								総数

III — 2 漁業別魚
ANNUAL STATISTICS BY TYPE

魚種 Species / 漁業 Type of Fisheries	敷網 Lift net 総数 Total	敷網 さんま棒受網 mackerel-pike stick-held dip net	敷網 その他の敷網 Other lift nets	刺網 Gill net 総数 Total	刺網 いわし流刺網 Sardine drift gill net	刺網 その他の刺網 Other gill nets
漁業別千分率 ‰	54	17	36	131	0	131
総数 Grand Total	19005	6172	12833	45917	1	45915
総数 Total	10954	6120	12833	44196	1	44194
にしん Herring				30857		30857
まいわし Pilchard				3	1	2
うるめいわし Round herring						
かたくちいわし Anchovy				0	0	
しらす Larval fish						
かつを Skipjack				0		0
そーだがつを Frigate mackerel						
まぐろ Blue fin tuna				0		0
びんなが Albacore						
めばち Big-eyed tuna						
きわだ Yellow fin tuna						
まかじき Striped marlin						
めかじき Broadbill swordfish						
くろかわ Black marlin						
さば Mackerel				41		41
ぶり Yellow tail				0		0
たら Cod				20		20
すけそーだら Alaska pollack	45		45	3851		3851
よしきりざめ Great blue shark				0		0
ねづみざめ Salmon shark				218		218
あぶらつのざめ Dog fish				796		796
その他のさめ類 Other sharks				21		21
まだい Red sea bream				0		0
ちだい Crimson tai						
きだい Yellow sea bream						
くろだい Black sea bream						
ひらめ Bastard halibut				45		45
まがれい Flat fish				10		10
あぶらがれい Arrow-toothed halibut				34		34
そうはちがれい "Sohachigarei"				9		9
めいたがれい Frog flounder				0		0
むしがれい Roundnose flounder						
あかがれい Flathead flounder				78		78
ばばがれい Slime flounder				6		6
その他のかれい類 Other flounders				856		856
さわら Spanish mackerel						
ほっけ Atka mackerel	12322	6	12316	1802		1802
あじ類 Horse mackerel				0		0
とびうお Flying fish						
さんま Saury-pike	6114	6114		190		190
ぼら Mullet				0		0
さけ Salmon				1035		1035
さくらます Cherry-salmon	9		9	3941		3941
はもす Sharp toothed eel				0		0
ずき Common sea-bass				0		0
たちうお Hairtail						
いしもち White croaker				0		0
きぐち Yellow croaker						
くろぐち Black croaker						
にべ Other croakers						
あかえい Whip ray				0		0
その他のえい類 Other skates and rays				7		7
ほうぼう Gurnard						
かながしら類 Red gurnard				0		0
はたはた Sand fish				40		40
えそ類 Lizard fish						
にぎす "Nigisu"						
めぬけ Coral rock fish				1		1
きちじ Rock fish				0		0
いぼだい Butter fish						
しいら Dolphin						
いかなご Sand lance	283		283			
その他の魚類 Other fishes	177		177	320		320
総数 Total				0		0
あわび Abalone						
さざえ Common spiny whelk						
かき Oyster						
はまぐり Hard clam						
あさり Short necked clam						
ほっきがい Hen clam						
ほたてがい Common scallop				0		0
いたやがい Bay scallop						
その他の貝類 Other shell fishes				0		0
総数 Total	51	51	0	1720		1720
するめいか Common squid	50	50		13		13
その他のいか類 Other squids	1	1		0		0
たこ Octopus	0		0	20		20
いせえび Spiny lobster shrimp						
くるまえび Prawn or common				1		1
その他のえび類 Other shrimps and lobsters						
たらばがに King crab				1522		1522
ずわいがに Red crab						
がざみ Blue crab						
その他のかに類 Other crabs				161		161
うに Sea urchin						
なまこ Sea cucumber				0		0
その他の水産動物 Other marine animals				0		0
総数 Total						
こんぶ Kelp						
わかめ "Wakame"						
あまのり Laver						
てんぐさ Agar-agar						
ぎんなんそう Buddha's ear						
ほんだわら Horsetail tang						
あらめかじめ Sea trumpet						
その他の藻類 Other sea weeds						

種別統計 (年計) (北海道区)－(続)

OF FISHERY AND FISH SPECIES Hokkaido-Region – (continued)

漁獲量単位：千貫
Unit of catch: 1,000kan(3.75metric tons)

釣・延縄 Angling and long line 総数 Total	遠洋かつを一本釣 (20屯以上) Pelagic skipjack Pole and line	近海かつを一本釣 (20屯未満) Coastal skipjack pole and line	あじ・さば一本釣 Horse mackerel and mackerel angling	いか一本釣 Squid angling	その他の釣 Other anglings	遠洋まぐろ延縄 (20屯以上) Pelagic tuna long line	近海まぐろ延縄 (20屯未満) Coastal tuna long line	漁業 Type of Fisheries / 魚種 Species
244			0	167	2	1	0	漁業別千分率
86010			5	59136	960	444	296	総数
23320			5	33	922	444	293	総数
0							0	にしん
0								まいわし
								うるめいわし
0								かたくちいわし
								しらす
1					0			かつを
0							0	そうだがつを
40				0	2	22	13	まぐろ
								びんなが
0						0	0	めばち
2						1	1	きはだ
6						2	3	まかじき
74						45	29	めかじき
0							0	くろかわ
40			5	26	1			さば
117				1	24			ぶり
2837				0	3		1	たら
14086					14			すけそうだら
318				0		204	111	よしきりざめ
314				2	0	149	125	ねずみざめ
1372					0		1	あぶらつのざめ
119						15	6	その他のさめ類
0					0			まだい
								ちだい
2						1	0	きだい
								くろだい
93					28			ひらめ
20								まがれい
21							0	あぶらがれい
94								そうはちがれい
								めいたがれい
								むしがれい
2								あかがれい
1					0			ばばがれい
301				1	4			その他のかれい類
								さわら
1896				0	659			ほっけ
								あじ類
								とびうお
0				0				さんま
0								ぼら
1								さけ
92					74			ます
15							0	はも
0					0			すずき
								たちうお
								いしもち
								きぐち
								くろぐち
								にべ
0					0			あかえい
97								その他のえい類
								ほうぼう
20								かながしら類
								はたはた
								えそ類
0								にぎす
461				0	13		0	めぬけ
18							0	きちじ
								いぼだい
0							0	しいら
								いかなご
824			0	1	94	0	0	その他の魚類
0								総数
								あわび
								さざえ
								かき
								はまぐり
								あさり
								ほっきがい
0								ほたてがい
								いたやがい
0								その他の貝類
62690				59102	38	0	2	総数
59147				59081	0	0	2	するめいか
21				21	0			その他のいか
3520				0	37			たこ
								いせえび
								くるまえび
0								その他のえび類
0								たらばがに
								ずわいがに
								がざみ
0								その他のかに類
								うに
0								なまこ
								その他の水産動物
								総数
								こんぶ
								わかめ
								あまのり
								てんぐさ
								ぎんなんそう
								ほんだわら
								あらめかじめ
								その他の藻類

III－2 漁業別魚

ANNUAL STATISTICS BY TYPE

魚種 Species ＼ 漁業 Type of Fisheries	釣・延縄 Angling & long line	定置網 Fixed net				地曳・船曳網
	その他の延縄 Other long lines	総数 Total	台網・落網 Trap pocket or the like	袋網 Pond net with some cube shaped bags	その他の定置網 Other fixed nets	総数 Total
漁業別千分率 ‰	72	169	149		20	16
総数 Grand Total	25166	59710	52701		7009	5631
魚類 Fishes 総数 Total	21620	57332	50562		6770	3658
いわし類 にしん Herring	0	41441	41302		138	18
いわし類 まいわし Pilchard	0	280	276		3	10
いわし類 うるめいわし Round herring		1	1		0	
いわし類 かたくちいわし Anchovy	0	3608	3574		33	601
いわし類 しらす Larval fish						
かつを類まぐろ類かじき類 かつを Skipjack	0	19	19		0	
かつを類まぐろ類かじき類 そーだがつを Frigate mackerel		9	9			
かつを類まぐろ類かじき類 まぐろ Blue fin tuna	2	121	112		8	
かつを類まぐろ類かじき類 びんながまぐろ Albacore						
かつを類まぐろ類かじき類 めばち Big-eyed tuna						
かつを類まぐろ類かじき類 きわだ Yellow fin tuna						
かつを類まぐろ類かじき類 まかじき Striped marlin		0	0		0	
かつを類まぐろ類かじき類 めかじき Broadbill swordfish		0	0			
かつを類まぐろ類かじき類 くろかわ Black marlin		0	0			
さば類 さば Mackerel	6	684	641		43	14
さば類 ぶり Yellow tail	90	510	497		12	
たら類さめ類 たら Cod	2832	5	0		5	
たら類さめ類 すけそーだら Alaska pollack	14072	25	8		16	
たら類さめ類 よしきりざめ Great blue shark	2	0	0			
たら類さめ類 ねづみざめ Salmon shark	37	7	7		0	
たら類さめ類 あぶらつのざめ Dog fish	1371	41	39		1	
たら類さめ類 その他のさめ類 Other sharks	97	29	19		10	0
たい類 まだい Red sea bream	0	0	0		0	
たい類 ちだい Crimson tai						
たい類 きだい Yellow sea bream						
たい類 くろだい Black sea bream		0	0			
ひらめ・かれい類 ひらめ Bastard halibut	65	184	48		136	33
ひらめ・かれい類 まがれい Flat fish	20	2	0		1	0
ひらめ・かれい類 あぶらがれい Arrow-toothed halibut	21	0			0	
ひらめ・かれい類 そうはちがれい "Sohachigarei"	94	5	3		2	0
ひらめ・かれい類 めいたがれい Frog flounder		0	0			
ひらめ・かれい類 むしがれい Roundnose flounder						
ひらめ・かれい類 あかがれい Flathead flounder	2	2			2	
ひらめ・かれい類 ばばがれい Slime flounder	1	0	0			0
ひらめ・かれい類 その他のかれい類 Other flounders	296	135	52		83	67
さけます類 さわら Spanish mackerel		0	0			
さけます類 ほっけ Atka mackerel	1238	2426	604		1622	1
さけます類 あじ類 Horse mackerel		76	74		2	
さけます類 とびうお Flying fish						
さけます類 さんま Saury-pike	0	409	406		3	
さけます類 ぼら Mullet	0	0	0		0	0
さけます類 さけ Salmon	1	1721	1619		102	2
さけます類 さくらます Cherry-salmon	17	421	391		29	1
さけます類 はも Sharp toothed eel	15					0
さけます類 すずき Common sea-bass	0	4	4		0	0
さけます類 たちうお Hairtail						
にべ・ぐち類 いしもち White croaker						
にべ・ぐち類 きぐち Yellow croaker						
にべ・ぐち類 くろぐち Black croaker						
にべ・ぐち類 にべ Other croakers						
えい類 あかえい Whip ray	0	0	0			
えい類 その他のえい類 Other skates and rays	97	6	6		0	0
そうだかつお類かながしら類 ほうぼう Gurnard						
そうだかつお類かながしら類 かながしら類 Red gurnard	20	6	1		4	
はたはた類 はたはた Sand fish		60	5		54	12
はたはた類 えそ類 Lizard fish		0			0	
はたはた類 にぎす "Nigisu"	0					
はたはた類 めぬけ Coral rock fish	466	0	0		0	
はたはた類 きちじ Rock fish	18					
はたはた類 いぼだい Butter fish						
はたはた類 しいら Dolphin		0	0			
はたはた類 いかなご Sand lance		3427	49		3377	2146
はたはた類 その他の魚類 Other fishes	728	1653	579		1073	545
貝類 Shell fishes 総数 Total	0	1			1	156
貝類 あわび Abalone						
貝類 さざえ Common spiny whelk						
貝類 かき Oyster						
貝類 はまぐり Hard clam						
貝類 あさり Short necked clam						
貝類 ほっきがい Hen clam						
貝類 ほたてがい Common scallop	0					137
貝類 いたやがい Bay scallop						17
貝類 その他の貝類 Other shell fishes	0	1			1	4
その他の水産動物 Other marine animals 総数 Total	3546	2376	2139		237	1813
いか類 するめいか Common squid	62	1965	1942		23	
いか類 その他のいか Other squids		396	194		204	
いか類 たこ Octopus	3482	9	0		8	0
えび類 いせえび Spiny lobster shrimp						
えび類 くるまえび Prawn or common						7
えび類 その他のえび類 Other shrimps and lobsters	0					
かに類 たらばがに King crab	0					0
かに類 ずわいがに Red crab						
かに類 がざみ Blue crab		0			0	
かに類 その他のかに類 Other crabs	0	1	0		1	3
うに Sea urchin						3
なまこ Sea cucumber	0					15
その他の水産動物 Other marine animals	0	0	0			1782
藻類 Sea weeds 総数 Total						
こんぶ Kelp						
わかめ "Wakame"						
あまのり Laver						
てんぐさ Agar-agar						
ぎんなんそう Buddha's ear						
ほんだわら Horsetail tang						
あらめかじめ Sea trumpet						
その他の藻類 Other sea weeds						

種　別　統　計　(年計)　(北海道区)－(続)

OF FISHERY AND FISH SPECIES Hokkaido-Region – (concluded)

漁獲量単位　千　貫
Unit of catch 1,000kan(＝3.75metric tons)

漁業 Type of Fisheries / 魚種 Species	曳網 Beachseine and boat seine: 地曳網 Beach seine	曳網: 船曳網 Boat seine	採貝・採藻 Shellfish and sea weed collecting: 総数 Total	採貝・採藻: 採貝 Shell fish collecting	採貝・採藻: 採藻 sea weed collecting	その他の海面漁業 Other types: 総数 Total	その他の海面漁業: 突棒 Dart	その他の海面漁業: その他の漁業 Others
漁業別千分率	4	11	117	1	115	9	0	9
総数	1506	4124	40821	460	40360	3326	0	3326
総数	1463	2195	0	0		77	0	77
にしん	15	2						
まいわし	10	0				0		0
うるめいわし								
かたくちいわし	801							
しらす								
かつを								
そーだがつを								
まぐろ						0	0	
びんなが								
めばち								
きわだ								
まかじき						0	0	
めかじき						0	0	
くろかわ								
さば	14	0						
ぶり								
たら						0		0
すけそーだら								
よしきりざめ								
ねずみざめ								
あぶらつのざめ								
その他のさめ類		0				0	0	
まだい								
ちだい								
きだい								
くろだい								
ひらめ		33				2		2
まがれい		0				0		0
あぶらがれい								
そうはちがれい		0						
めいたがれい								
むしがれい								
あかがれい								
ばばがれい		0						
その他のかれい類	13	53				1		1
さわら								
ほっけ	0	1				28		28
あじ類								
とびうお								
さんま						18		18
ぼら	0	0						
さけ	2							
ます	1					0		0
はも	0					0		0
すずき	0					0		0
たちうお								
いしもち								
きぐち								
くろぐち								
にべ								
あかえい								
その他のえい類	0							
ほうぼう								
かながしら類								
はたはた	0	12						
えそ類								
にぎす								
めぬけ								
きちじ								
いぼだい								
しいら								
いかなご	261	1885				16		16
その他の魚類	339	205	0	0		9		9
総数	0	158	456	455	0	22		22
あわび			203	203		4		4
さざえ			8	8				
かき			9	9		0		0
はまぐり								
あさり			34	34				
ほつきがい		137	24	24		0		0
ほたてがい		17	120	120		0		0
いたやがい								
その他の貝類	0	4	54	54	0	17		17
総数	43	1770	7	4	3	3227		3227
するめいか						6		6
その他のいか								
たこ	0	0	1	1		944		944
いせえび								
くるまえび								
その他のえび類	0	7				0		0
たらばがに		0						
ずわいがに								
がざみ								
その他のかに類	0	3	0	0		1559		1559
うに		3	5	1	3	690		690
なまこ		15	0	0		7		7
その他の水産動物	43	1739	0	0		17		17
総数			40356		40356			
こんぶ			35222		35222			
わかめ			2717		2717			
あまのり			3		3			
てんぐさ			411		411			
ぎんなんそう			848		848			
ほんだわら								
あらめかじめ								
その他の藻類			1152		1152			

III－3　漁業別魚種別年間統計
ANNUAL STATISTICS BY TYPE OF FISHERIES AND SPECIES

漁業 Type of Fisheries / 魚種 Species	千分率 ‰	総数 Grand Total	曳網			
			総数 Total	汽船トロール Otter trawler west of 130°E	以西機船底曳網 Large trawler west of 130°E	中型機船底曳網（15㌧以上） Medium trawler east of 130°E (15㌧ and over)
漁業別千分率 ‰		1000‰	156			141
総数 Grand Total	1000‰	171742	26763			※4221
総数 Total	681	116917	22876			21992
魚類 Fishes						
にしん Herring	0	1	1			1
いわし類 まいわし Pilchard	29	4954	0			0
いわし類 うるめいわし Round herring	0	148	0			0
いわし類 かたくちいわし Anchovy	31	5310	2			0
いわし類 しらす Larval fish	2	417	0			
かつを類まぐろ類 かつを Skipjack	31	5339				
かつを類まぐろ類 そーだがつを Frigate mackerel	1	199				
かつを類まぐろ類 まぐろ Blue fin tuna	9	1590	0			
かつを類まぐろ類 びんなが Albacore	14	2402				
かつを類まぐろ類 めばち Big-eyed tuna	4	683	0			
かつを類まぐろ類 きわだ Yellow fin tuna	2	374				
かじき類 まかじき Striped marlin	1	193				
かじき類 めかじき Broadbill swordfish	10	1726				
かじき類 くろかわ Black marlin	0	37				
さば Mackerel	20	3506	1			1
ぶり Yellow tail	10	1757	0			0
たら類 たら Cod	4	835	689			688
たら類 すけそーだら Alaska pollack	14	2506	2396			2395
さめ類 よしきりざめ Great blue shark	18	3133	0			0
さめ類 ねづみざめ Salmon shark	5	856	0			0
さめ類 あぶらつのざめ Dog fish	22	3752	3424			3421
さめ類 その他のさめ類 Other sharks	2	459	168			146
たい類 まだい Red sea bream	0	162	6			4
たい類 ちだい Crimson tai	0	56	19			18
たい類 きだい Yellow sea bream						
たい類 くろだい Black sea bream	0	1	6			0
ひらめ・かれい類 ひらめ Bastard halibut	2	444	347			234
ひらめ・かれい類 まがれい Flat fish	2	364	320			249
ひらめ・かれい類 あぶらがれい Arrow-toothed halibut	12	2172	2065			2065
ひらめ・かれい類 そうはちがれい "Sohachigarei"	0	122	122			121
ひらめ・かれい類 めいたがれい Frog flounder	0	16	16			12
ひらめ・かれい類 むしがれい Roundnose flounder	1	290	284			262
ひらめ・かれい類 あかがれい Flathead flounder	0	55	53			42
ひらめ・かれい類 ばばがれい Slime flounder	4	709	701			686
ひらめ・かれい類 その他のかれい類 Other flounders	15	2572	2446			2203
さわら Spanish mackerel	0	1				
はっけ Atka mackerel	0	166	157			157
あじ類 Horse mackerel	10	1779	23			22
とびうお Flying fish	0	0				
さんま Saury-pike	306	52541	0			0
さけます類 ぼら Mullet	0	40				
さけます類 さけ Salmon	0	77				
さけます類 すまま Cherry-salmon	0	112				
さけます類 はも Sharp toothed eel	0	150	121			111
さけます類 すずき Common sea-bass	0	156	9			7
さけます類 たちうお Hairtail	0	0				
にべ・ぐち類 いしもち White croaker	0	26	6			6
にべ・ぐち類 きぐち Yellow croaker						
にべ・ぐち類 くろぐち Black croaker						
にべ・ぐち類 べにぐち Other croakers	0	0	0			0
えい類 あかえい Whip ray	0	3	2			2
えい類 その他のえい類 Other skates and rays	1	201	193			179
いそぼら・かながしら類 ほうぼう Gurnard	0	20	17			14
いそぼら・かながしら類 かながしら類 Red gurnard	1	217	152			135
はたはた Sand fish	0	22	22			22
えそ類 Lizard fish						
にぎす "Nigisu"	0	77	76			73
めぬけ Coral rock fish	14	2489	1546			1546
きちじ Rock fish	21	3702	3694			3676
いぼだい Butter fish						
しいら Dolphin	0	71				
いかなご Sand lance	16	3065	4			
その他の魚類 Other fishes	28	4837	3762			3459
貝類 Shell fishes 総数 Total	13	2206	1168			5
あわび Abalone	2	490				
きさざえ Common spiny whelk	0	0				
かき Oyster	0	13				
はまぐり Hard clam	2	500	181			
あさり Short necked clam	0	32				
ほっきがい Hen clam	1	174	104			
ほたてがい Common scallop	1	325	324			
いたやがい Bay scallop						
その他の貝類 Other shell fishes	3	670	556			0
その他の水産動物 Other marine animals 総数 Total	244	41912	2718			2228
いか類 するめいか Common squid	215	36907	2250			230
いか類 その他のいか Other squids	3	571	324			323
いか類 たこ Octopus	11	1916	1436			1367
えび類 いせえび Spiny lobster shrimp	0	0	0			
えび類 くるまえび Prawn or common	0	22	22			20
えび類 その他のえび類 Other shrimps and lobsters	2	442	415			237
かに類 たらばがに King crab						
かに類 ずわいがに Red crab						
かに類 がざみ Blue crab	0	45	2			
かに類 その他のかに類 Other crabs	0	102	62			0
うに Sea urchin	6	1123	14			40
なまこ Sea cucumber	0	160	145			
その他の水産動物 Other marine animals	3	619	43			0
藻類 Sea weeds 総数 Total	63	10703				8
こんぶ Kelp	15	2624				
わかめ "Wakame"	38	6458				
あまのり Laver	0	13				
てんぐさ Agar-agar	0	161				
ぎんなんそう Buddha's eat	0	111				
ほんだわら Horsetail tang	0	0				
あらめかじめ Sea trumpet	0	42				
その他の藻類 Other sea weeds	7	1289				

種別統計 (年計) (太平洋北区)

OF FISHERY AND FISH SPECIES North Pacific Region

漁獲量単位：千貫
Unit of catch: 1,000kan (=3.75metric tons)

Drag net		旋網 Surrounding net						漁業 Type of Fisheries / 魚種 Species
小型機船底曳網 (15屯未満) Small trawler (less than 15屯)	その他の曳廻網 Other drag nets	総数 Total	いわし揚繰巾着網 Sardine purse seine	あじ・さば巾着網 Horse mackerel and mackerel purse seine	いわし縫刺網 Sardine semi-surrounding net	アメリカ式巾着網 American type Purse seine	その他の旋網 Other surrounding nets	
9	5	63	43	3		1	14	漁業別千分率
1643	897	10745	7364	609		253	2518	総数
743	140	10717	7361	597		253	2511	総数
		3049	2971	61			16	いわし
		2	2				0	にしん
0	1	3616	3599	0			15	まいわし
0								うるめいわし
								かたくちいわし
		662	0	0		75	586	しらす
		5	0			0	5	かつを
0		1065	0	11		120	932	ーだがつを
		9					9	まぐろ
	0	149		5		2	141	びんなが
		302				51	251	めばち
		0				0	0	きはだ
		20					20	まかじき
		2					2	くろかわ
0		1141	335	455			319	さんま
0	0	73	5	14			53	ぶり
0	0							
0								
		0				0	0	
		1					1	
1	1	3		3				
16	2	3				1	2	
1	0	4	0				4	
0	0							
0	0							
105	7	0	0	0			0	
71	0							
0								
0								
3								
20	1							
11		0					0	
14								
217	25							
0								
0	0	544	441	5			97	
		10	1				9	
		0	0	0				
1	8							
2	0	19	1	0			17	
		0					0	
0	0	2	1				0	
		0	0					
0	0							
13	0	0	0					
2	0							
14	1							
0								
0	3	0					0	
0								
5	12							
		0					0	
0	3	12					12	
234	68	12	0	2			9	
776	392							総数
181								
29	74							
66	257							
498	60							
124	365	28	2	18			6	総数
6	12	3	2				0	
1	0	0					0	
39	28	0					0	
0	0							
0	1							
25	152	0					0	
2	0							
7	14	0	0					
0	14							
26	116							
12	21	24		18			6	
								総数

III－3 漁業別魚

ANNUAL STATISTICS BY TYPE

漁業 Type of Fisheries / 魚種 Species	敷網 Lift net 総数 Total	敷網 きんま棒受網 mackerel-pike stick-held dip net	敷網 その他の敷網 Other lift nets	刺網 Gill net 総数 Total	刺網 いわし流刺網 Sardine drift gill net	刺網 その他の刺網 Other gill nets
漁業別千分率 ‰	314	306	8	6	0	5
総数 Grand Total	53996	52570	1425	1127	148	978
魚類 Fishes 総数 Total	53965	52561	1424	1053	148	904
いわし類 にしん Herring						
いわし類 まいわし Pilchard	0	0	0	143	141	2
いわし類 うるめいわし Round herring	0		0	0	0	
いわし類 かたくちいわし Anchovy	1	0	1	4	0	4
いわし類 しらす Larval fish	122		122			
かつを類まぐろ類かじき類 かつを Skipjack				0		0
かつを類まぐろ類かじき類 そーだがつを Frigate mackerel	3	3		3	0	3
かつを類まぐろ類かじき類 まぐろ Blue fin tuna	0	0		0	0	0
かつを類まぐろ類かじき類 びんなが Albacore						
かつを類まぐろ類かじき類 めばち Big-eyed tuna				0		0
かつを類まぐろ類かじき類 きわだ Yellow fin tuna	0	0				
かつを類まぐろ類かじき類 まかじき Striped marlin	1	1				
かつを類まぐろ類かじき類 めかじき Broadbill swordfish	2	2				
かつを類まぐろ類かじき類 くろかわ Black marlin						
たら類さめ類 さば Mackerel	21	18	3	490	3	486
たら類さめ類 ぶり Yellow tail	0		0	31		31
たら類さめ類 たら Cod				23		23
たら類さめ類 すけそーだら Alaska pollack				63		63
たら類さめ類 よしきりざめ Great blue shark	0	0				
たら類さめ類 ねづみざめ Salmon shark	0	0		10		10
たら類さめ類 あぶらつのざめ Dog fish				143		143
たら類さめ類 その他のさめ類 Other sharks	0	0		4		4
たい類 まだい Red sea bream	0	0		0	0	0
たい類 ちだい Crimson tai	0	0				
たい類 きだい Yellow sea bream						
たい類 くろだい Black sea bream	0		0	0		0
たい類 ひらめ Bastard halibut	0		0	3	0	3
ひらめ・かれい類 まがれい Flat fish				16		16
ひらめ・かれい類 あぶらがれい Arrow-toothed halibut						
ひらめ・かれい類 そうはちがれい "Sohachigarei"						
ひらめ・かれい類 めいたがれい Frog flounder						
ひらめ・かれい類 むしがれい Roundnose flounder						
ひらめ・かれい類 あかがれい Flathead flounder						
ひらめ・かれい類 ばばがれい Slime flounder				0		0
ひらめ・かれい類 その他のかれい類 Other flounders				15		15
さけます類 さわら Spanish mackerel						
さけます類 ほっけ Atka mackerel						
さけます類 あじ類 Horse mackerel	0		0	3	3	
さけます類 とびうお Flying fish				0		0
さけます類 さんま Saury-pike	52535	52534	0	0		0
さけます類 ぼら Mullet				4		4
さけます類 さけ Salmon				15	0	15
さけます類 さくらます Cherry-salmon				44		44
さけます類 はも Sharp toothed eel						
さけます類 すずき Common sea-bass				0		0
さけます類 たちうお Hair-tail						
にべ・ぐち類 しいもち White croaker	0		0	6		6
にべ・ぐち類 きぐち Yellow croaker						
にべ・ぐち類 くろぐち Black croaker						
にべ・ぐち類 にべ Other croakers						
えい類 あかえい Whip ray						
えい類 その他のえい類 Other skates and rays				0		0
ほうぼう かながしら類 ほうぼう Gurnard				0		0
ほうぼう かながしら類 かながしら Red gurnard						
ほうぼう かながしら類 はたはた Sand fish						
ほうぼう かながしら類 えそ類 Lizard fish						
ほうぼう かながしら類 にぎす "Nigisu"						
ほうぼう かながしら類 もぬけ Coral rock fish						
ほうぼう かながしら類 きちじ Rock fish						
ほうぼう かながしら類 いぼだい Butter fish						
ほうぼう かながしら類 しいら Dolphin						
ほうぼう かながしら類 いかなご Sand lance	1293		1293	1		1
ほうぼう かながしら類 その他の魚類 Other fishes	1		1	21	0	21
貝類 Shell fishes 総数 Total				6		6
貝類 Shell fishes あわび Abalone				6		6
貝類 Shell fishes さざえ Common spiny whelk						
貝類 Shell fishes かき Oyster						
貝類 Shell fishes はまぐり Hard clam						
貝類 Shell fishes あさり Short necked clam						
貝類 Shell fishes ほっきがい Hen clam						
貝類 Shell fishes ほたてがい Common scallop						
貝類 Shell fishes いたやがい Bay scallop						
貝類 Shell fishes その他の貝類 Other shell fishes						
その他の水産動物 Other marine animals 総数 Total	10	9	0	67	0	67
いか類 するめいか Common squid	10	9	0			
いか類 その他のいか Other squids				0	0	
いか類 たこ Octopus				0		0
えび類 いせえび Spiny lobster shrimp						
えび類 くるまえび Prawn or common				0		0
えび類 その他のえび類 Other shrimps and lobsters	0		0	1		1
かに類 たらばがに King crab						
かに類 ずわいがに Red crab						
かに類 がざみ Blue crab				42		42
かに類 その他のかに類 Other crabs				23		23
うに Sea urchin						
なまこ Sea cucumber						
その他の水産動物 Other marine animals				0		0
藻類 Sea weeds 総数 Total						
藻類 Sea weeds こんぶ Kelp						
藻類 Sea weeds わかめ "Wakame"						
藻類 Sea weeds あまのり Laver						
藻類 Sea weeds てんぐさ Agar-agar						
藻類 Sea weeds ぎんなんそう Buddha's ear						
藻類 Sea weeds ほんだわら Horsetail tang						
藻類 Sea weeds あらめかじめ Sea trumpet						
藻類 Sea weeds その他の藻類 Other sea weeds						

種　別　統　計（年計）（太平洋北区）－（続）

OF FISHERY AND FISH SPECIES North Pacific Region (continued)

漁獲量単位：千貫
Unit of catch: 1,000kan(≒3.75metric tons)

総数 Total	遠洋かつを一本釣（20屯以上）Pelagic skipjack Pole and line	近海かつを一本釣（20屯未満）Coastal skipjack pole and line	あじ・さば一本釣 Horse mackerel and mackerel angling	いか一本釣 Squid angling	その他の釣 Other anglings	遠洋まぐろ延縄（20屯以上）Pelagic tuna long line	近海まぐろ延縄（20屯未満）Coastal tuna long line	漁業 Type of Fisheries / 魚種 Species
釣・延縄 Angling and long line								
299	35	0	1	202	4	42	1	漁業別千分率
51364	5966	31	285	34614	800	7232	314	総数
16355	5966	31	284	0	429	7231	313	総数
								にしん
0					0			まいわし
								うるめいわし
1		1			0			かたくちいわし
								しらす
4464	4435	2	0		8	17	0	かつを
55	2	8	0		43			そうだがつを
342	14	4	0		9	288	26	まぐろ
2390	1271					1115	3	びんなが
533	215	0				312	4	めばち
71	8					60	2	きわだ
98	0					94	2	まかじき
1345	2					1307	35	めかじき
33	1					31	0	くろかわ
290		1	284		4			さば
165	0	3	0		49			ぶり
76		0			10			たら
45					0			すけそーだら
3126	3		0			2979	143	よしきりざめ
834						749	84	ねずみざめ
173					0	1	0	あぶらつのざめ
243	1	0	0		0	211	10	その他のさめ類
89		0			48	1	0	まだい
27					26	0		ちだい
								きだい
0	0				0			くろだい
62	0	0			34			ひらめ
22					1			まがれい
87								あぶらがれい
0								そうはちがれい
0								めいたがれい
4					0			むしがれい
1					0			あかがれい
6					0			ばばがれい
72		0			2			その他のかれい類
1	0				0	1	0	さわら
0					0			ほっけ
0			0		0			あじ類
0		0						とびうお
0	0							さんま
0					0			ぼら
0								さけ
33					21			ます
28		0	0		0			はも
78		0			35			すずき
								たちうお
8					2			いしもち
								きぐち
								くろぐち
								にべ
0					0			あかえい
5		0			0			その他のえい類
2					0			ほうぼう
26			0		0			かながしら類
								はたはた
								えそ類
0								にぎす
943								めぬけ
7					0			きちじ
								いぼだい
20	5	6			0	8		しいら
								いかなご
527	2	1	0	0	125	49	0	その他の魚類
0					0			総数
0					0			あわび
								さざえ
								かき
								はまぐり
								あさり
								ほつきがい
								ほたてがい
								いたやがい
								その他の貝類
35008		0	0	34614	371	0	0	総数
34613			0	34610	0			するめいか
3			0	3				その他のいか
385		0	0		369			たこ
								いせえび
								くるまえび
1					1			その他のえび類
								たらばがに
								ずわいがに
								がざみ
2					0			その他のかに類
								うに
								なまこ
1						0	0	その他の水産動物
								総数
								こんぶ
								わかめ
								あまのり
								てんぐさ
								ぎんなんそう
								ほんだわら
								あらめかじめ
								その他の藻類

III－3 漁業別魚

ANNUAL STATISTICS BY TYPE

魚種 Species	漁業 Type of Fisheries	釣・延縄 Angling & long line	定置網 Fixed net			地曳・船曳網
		その他の延縄 Other long lines	総数 Total	台網・落網 Trap pocket or the like	枡網 Pond net with some cube shaped bags	その他の定置網 Other fixed nets	総数 Total
漁業別千分率 ‰		12	64	60	0	3	11
総数 Grand Total		2116	10698	10249	0	648	1949
魚類 Fishes	総数 Total	2096	8620	8015	0	604	1477
いわし類	にしん Herring						
	まいわし Pilchard	0	1596	1585		13	161
	うるめいわし Round herring		109	102		7	55
	かたくちいわし Anchovy	0	1533	1444		89	116
	しらす Larval fish		9	9		0	284
かつを類まぐろ類かじき類	かつを Skipjack	0	211	211			
	そーだがつを Frigate mackerel	0	131	117		14	0
	まぐろ Blue fin tuna	0	175	175		0	
	びんなが Albacore		2	2			
	めばち Big-eyed tuna	0	0	0		0	
	きわだ Yellow fin tuna		0	0			
	まかじき Striped marlin		0	0			
	めかじき Broadbill swordfish	0	0	0			
	くろかわ Black marlin		0	0			
さば類	さば Mackerel	0	1386	1320		66	175
	ぶり Yellow tail	112	1483	1457	0	26	1
たら類	たら Cod	65	45	6		38	
	すけそーだら Alaska pollack	45	0	0			
	よしきりざめ Great blue shark	0					
	ねづみざめ Salmon shark	0	0	0			
	あぶらつのざめ Dog fish	171	8	8		0	
	その他のさめ類 Other sharks	18	31	31	0	0	0
たい類	まだい Red sea bream	38	60	49	0	10	0
	ちだい Crimson tai	0	9	9			
	きだい Yellow sea bream						
	くろだい Black sea bream	0	0	0		0	0
ひらめ・かれい類	ひらめ Bastard halibut	27	26	8	0	17	3
	かれい Flat fish	20	2	0		1	2
	あぶらがれい Arrow-toothed halibut	67					
	そうはちがれい "Sohachigarei"	0					
	めいたがれい Frog flounder	0					
	むしがれい Roundnose flounder	4					0
	あかがれい Flathead flounder	1	0	0			
	ばばがれい Slime flounder	6					0
	その他のかれい類 Other flounders	69	26	4		21	12
さけます類	わら Spanish mackerel		0	0			
	ほっけ Atka mackerel	0	7	6		1	
	あじ類 Horse mackerel	0	809	661		147	396
	とびうお Flying fish		0	0		0	
	さんま Saury-pike		6	6			
	ぼら Mullet	0	1	0		1	4
	さけ Salmon	0	57	55		1	4
	さくらます Cherry-salmon	11	33	32		0	0
	はも Sharp toothed eel	28	0	0		0	
	すずき Common sea-bass	43	39	17	0	21	5
	たちうお Hairtail						
にべ・ぐち類	しろぐち White croaker	6	1	0		1	0
	きぐち Yellow croaker						
	くろぐち Black croaker						
	にべ Other croakers		0	0			
えい類	あかえい Whip ray	0	0	0			0
	その他のえい類 Other skates and rays	5	2	2			0
ほうぼう類	ほうぼう Gurnard	2	0	0			
かながしら類	かながしら Red gurnard	26	37	33	0	3	0
	はたはた Sand fish						
	えそ類 Lizard fish						
	にぎす "Nigisu"	0	0	0			0
	めぬけ Coral rock fish	943	7	0		0	
	きちじ Rock fish						
	いぼだい Butter fish	0	50	50			
	しいら Dolphin		359	351		7	214
	いかなご Sand lance		354	245	0	108	51
	その他の魚類 Other fishes	347					
貝類 Shell fishes	総数 Total						329
	あわび Abalone						
	さざえ Common spiny whelk						
	かき Oyster						
	はまぐり Hard clam						273
	あさり Short necked clam						
	ほっきがい Hen clam						46
	ほたてがい Common scallop						
	いたやがい Bay scallop						
	その他の貝類 Other shell fishes						9
その他の水産動物 Other marine animals	総数 Total	21	2277	2233		43	144
いか類	するめいか Common squid	1	2029	2016		11	0
	その他のいか Other squids		243	213		29	0
	たこ Octopus	16	2	0		1	0
えび類	いせえび Spiny lobster shrimp						0
	くるまえび Prawn or common						18
	その他のえび類 Other shrimps and lobsters	0	0	0		0	
かに類	たらばがに King crab						
	ずわいがに Red crab						
	がざみ Blue crab						
	その他のかに類 Other crabs	2	0			0	0
	うに Sea urchin						6
	なまこ Sea cucumber						
	その他の水産動物 Other marine animals	0	1	1			0
藻類 Sea weeds	総数 Total						116
	こんぶ Kelp						
	わかめ "Wakame"						
	あまのり Laver						
	てんぐさ Agar-agar						
	ぎんなんそう Buddha's seat						
	ほんだわら Horsetail tang						
	あらめかじめ Sea trumpet						
	その他の藻類 Other sea weeds						

種別統計（年計）（太平洋北区）－（続）

OF FISHERY AND FISH SPECIES North Pacific Region – (concluded)

漁獲量単位：千貫 Unit of catch: 1,000kan (=3.75 metric tons)

曳網 Beachseine and boat seine		採貝・採藻 Shellfish and sea weed collecting			その他の海面漁業 Other types			漁業 Type of Fisheries / 魚種 Species
地曳網 Beach seine	船曳網 Boat seine	総数 Total	採貝 Shell fish collecting	採藻 sea weed collecting	総数 Total	突棒 Dart	その他の漁業 Others	
5	5	67	3	63	20	3	17	漁業別千分率
999	949	11362	659	10703	3534	574	2959	総数
999	476	1	1		1831	480	1350	総数
								にしん
161					0		0	まいわし
35								うるめいわし
113	3				32		32	かたくちいわし
	284							しらす
					0		0	かつを
0	0				0		0	そうだがつを
					6	6		まぐろ
					0	0		びんなが
					0	0		めばち
					0	0		きわだ
					92	92	0	まかじき
					357	356	1	めかじき
					0	0		くろかわ
174	0				0		0	さば
1	0				0	0	0	ぶり
					0		0	たら
					0		0	すけそーだら
					6	6		よしきりざめ
					6	6		ねづみざめ
					0	0		あぶらつのざめ
0					10	10	0	その他のさめ類
0	0				1		1	まだい
								ちだい
								きだい
0					0		0	くろだい
0	2				1		1	ひらめ
0	2				0		0	まがれい
								あぶらがれい
								そうはちがれい
					0		0	めいたがれい
	0				0		0	むしがれい
					0		0	あかがれい
	0				1		1	ばばがれい
0	11				0		0	その他のかれい類
								さわら
								ほっけ
394	1				2		2	あじ類
								とびうお
					0		0	さんま
4	0				17		17	ぼら
4	0							さけ
	0				0		0	ます
					0		0	はも
2	2				4		4	すずき
								たちうお
0	0				0		0	いしもち
								きぐち
								くろぐち
								にべ
0	0				0		0	あかえい
0	0				0		0	その他のえい類
								ほうぼう
0	0							かながしら類
								はたはた
								えそ類
0	0							にぎす
								めぬけ
					0		0	きちじ
								いぼだい
								しいら
88	126				1179		1179	いかなご
13	37	1	1		103	0	102	その他の魚類
	329	640	640	0	63		63	総数
		475	475		8		8	あわび
		0	0					さざえ
		12	12		1		1	かき
	273	45	45		0		0	はまぐり
		32	32					あさり
	46	24	24					ほっきがい
		1	1		0		0	ほたてがい
								いたやがい
	9'	48	48	0	53		53	その他の貝類
0	143	17	17		1640	94	1545	総数
0	0				0		0	するめいか
0	0							その他のいか
0	0	3	3		88		88	たこ
								いせえび
0					0		0	くるまえび
0	16				3		3	その他のえび類
								たらばがに
								ずわいがに
	0				0		0	がざみ
0	8				4		4	その他のかに類
		14	14		1094		1094	うに
	0				15		15	なまこ
	116				432	94	338	その他の水産動物
		10702		10702	0		0	総数
		2624		2624				こんぶ
		6458		6458				わかめ
		13		13				あまのり
		161		161				てんぐさ
		111		111	0		0	ぎんなんそう
		0		0				はんだわら
		42		42				あらめかじめ
		1289		1289				その他の藻類

III－4 漁業別魚
ANNUAL STATISTICS BY TYPE

魚種 Species ＼ 漁業 Type of Fisheries	魚種別千分率 ‰	総数 Grand Total	曳網			
			総数 Total	汽船トロール Otter trawler west of 130°E	以西機船底曳網 Large trawler west of 130°E	中型機船底曳網（15㌧以上） Medium trawler east of 130°E (15㌧ and over)
漁業別千分率 ‰		1000 ‰	64			26
総数 Grand Total	1000 ‰	160476	10378			4291
魚類 Fishes 総数 Total	756	121381	6519			3636
にしん Herring						
いわし類 まいわし Pilchard	4	652	0			0
いわし類 うるめいわし Round herring	3	631	0			
いわし類 かたくちいわし Anchovy	165	26549	0			
いわし類 しらす Larval fish	19	3084	9			
かつを類 かつを Skipjack	48	7842	0			0
かつを類 そーだがつを Frigate mackerel	4	784	0			
まぐろ類 まぐろ Blue fin tuna	11	1783	0			0
まぐろ類 びんなが Albacore	67	10751				
まぐろ類 めばち Big-eyed tuna	39	6404				
まぐろ類 きわだ Yellow fin tuna	40	6619	0			
かじき類 まかじき Striped marlin	3	596				
かじき類 めかじき Broadbill swordfish	3	512	0			0
かじき類 くろかわ Black marlin	20	3388				
さば Mackerel	67	14051	4			4
ぶり Yellow tail	21	3401	0			0
たら類 たら Cod	0	0	0			0
たら類 すけそーだら Alaska pollack						
さめ類 よしきりざめ Great blue shark	5	857	8			7
さめ類 ねずみざめ Salmon shark	1	213				
さめ類 あぶらつのざめ Dog fish	0	22	20			20
さめ類 その他のさめ類 Other sharks	4	669	194			187
たい類 まだい Red sea bream	2	387	90			61
たい類 ちだい Crimson tai	0	18	3			1
たい類 きだい Yellow sea bream	0	11	6			6
たい類 くろだい Black sea bream	0	92	4			0
ひらめ・かれい類 ひらめ Bastard halibut	2	344	247			165
ひらめ・かれい類 まがれい Flat fish	0	33	22			9
ひらめ・かれい類 あぶらがれい Arrow-toothed halibut	0	1	1			1
ひらめ・かれい類 そうはちがれい "Sohachigarei"						
ひらめ・かれい類 めいたがれい Frog flounder	0	17	9			4
ひらめ・かれい類 むしがれい Roundnose flounder	0	90	50			47
ひらめ・かれい類 あかがれい Flathead flounder						
ひらめ・かれい類 ばばがれい Slime flounder						
ひらめ・かれい類 その他のかれい類 Other flounders	4	643	438			84
さわら Spanish mackerel	0	128	0			
ほっけ Atka mackerel						
あじ類 Horse mackerel	66	10696	81			65
とびうお Flying fish	2	405	0			
さんま Saury-pike	43	7030	0			0
さけます類 ぼら Mullet	4	673	5			0
さけます類 さけ Salmon						
さけます類 さくらます Cherry-salmon	0	0				
はも Sharp toothed eel	0	144	134			124
すずき Common sea-bass	2	323	6			5
たちうお Hairtail	0	38				
にべ・ぐち類 いしもち White croaker	0	36	15			4
にべ・ぐち類 ぐち Yellow croaker	0	1	1			1
にべ・ぐち類 くろぐち Black croaker	0	0				
にべ・ぐち類 にべ Other croakers	0	4	4			4
えい類 あかえい Whip ray	0	37	15			12
えい類 その他のえい類 Other skates and rays	0	60	52			48
かながしら類 ほうぼう Gurnard	0	135	120			103
かながしら類 かながしら Red gurnard	0	56	56			48
はたはた Sand fish	0	0	0			0
とかげ類 Lizard fish	0	82	81			38
にぎす "Nigisu"	2	359	354			349
めぬけ Coral rock fish	0	27	27			27
きちじ Rock fish	0	43	43			43
いぼだい Butter fish	0	58	22			18
しいら Dolphin	0	97	0			0
いかなご Sand lance	11	1853				
その他の魚類 Other fishes	54	8667	4379			2134
貝類 Shell fishes 総数 Total	146	23455	1292			
あわび Abalone	1	273				
さざえ Common spiny whelk	4	734	0			
かき Oyster	1	292	68			
はまぐり Hard clam	16	2678	222			
あさり Short necked clam	87	14031	0			
ほっきがい Hen clam						
ほたてがい Common scallop						
いたやがい Bay scallop	0	15	0			
その他の貝類 Other shell fishes	33	5429	1001			
その他の水産動物 Other marine animals 総数 Total	46	7489	2566			655
いか類 するめいか Common squid	16	2697	50			49
いか類 その他のいか Other squids	4	760	288			135
いか類 たこ Octopus	3	623	271			112
えび類 いせえび Spiny lobster shrimp	0	155	1			0
えび類 くるまえび Prawn or common	1	175	147			9
えび類 その他のえび類 Other shrimps and lobsters	10	1743	1132			324
かに類 たらばがに King crab	0	0				
かに類 ずわいがに Red crab	0	0				
かに類 がざみ Blue crab	1	317	158			1
かに類 その他のかに類 Other crabs	2	363	245			21
うに Sea urchin	0	7				
なまこ Sea cucumber	1	178	88			
その他の水産動物 Other marine animals	2	466	181			
藻類 Sea weeds 総数 Total	50	8151	0			
こんぶ Kelp						
わかめ "Wakame"	5	659				
あまのり Laver	0	1				
てんぐさ Agar-agar	20	3247				
ぎんなんそう Buddha's eat						
ほんだわら Horsetail tang	0	26				
あらめかじめ Sea trumpet	3	506				
その他の藻類 Other sea weeds	21	3509	0			

種　別　統　計（年計）（太平洋中区）

OF FISHERY AND FISH SPECIES Middle Pacific Region

漁獲量単位：千　貫
Unit of catch 1,000kan(-3 75metric tons)

小型機船底曳網（15屯未満） Small trawler (less than 15噸)	その他の曳廻網 Other drag nets	総数 Total	いわし揚繰巾着網 Sardine purse seine	あじ・さば巾着網 Horse mackerel and mackerel purse seine	いわし縫切網 Sardine semi-surrounding net	アメリカ式巾着網 American type Purse seine	その他の旋網 Other surrounding nets	漁業 Type of Fisheries / 魚種 Species
Drag net		旋網 Surrounding net						
36	1	143	131	2			9	漁業別千分率
5783	303	23010	21148	357			1504	総数
2824	59	22579	21133	351			1093	総数
								にしん
	0	506	503				2	まいわし
0	0	336	336	0			0	うるめいわし
	0	17735	17716	8			10	かたくちいわし
1	7	1					1	しらす
0		182	140				41	かつを
0		4	3				0	そーだがつを
0		37	25				11	まぐろ
		0					0	びんなが
		14	3				11	めばち
0		31	16	0			14	きわだ
								まかじき
		0	0				0	めかじき
								くろかわ
0		655	346	264			44	さば
0	0	477	459	1			16	ぶり
								たら
								すけそーだら
1		0					0	よしきりざめ
		0					0	ねづみざめ
								あぶらつのざめ
6	0	2	0				1	その他のさめ類
29		24	3	1			19	まだい
1		6		1			4	ちだい
1		0					0	きだい
3	0	5	0	0			5	くろだい
82	0	0	0				0	ひらめ
12		0					0	まがれい
								あぶらがれい
								そうはちがれい
4	0	0					0	めいたがれい
3		0					0	むしがれい
								あかがれい
								ばばがれい
352	1	0					0	その他のかれい類
0		2	1				0	さわら
								ほっけ
15	0	1798	1442	64			291	あじ類
0		0	0				0	とびうお
		69	56				13	さんま
3	1	280	14	0			265	ぼら
								さけ
								ます
10	0	0					0	はも
1	0	80	0				79	すずき
		1	0	0			1	たちうお
10		3	0				3	いしもち
		0					0	きぐち
								くろぐち
								にべ
2	0	0					0	あかえい
3								その他のえい類
17	0							ほうぼう
7								かながしら類
								はたはた
42		0	0					えそ類
4	0	0					0	にぎす
								めぬけ
								きちじ
3		0					0	いぼだい
		0	0					しいら
		4					4	いかなご
2197	47	312	61	8			243	その他の魚類
1106	166							総数
								あわび
0								さざえ
68								かき
215	6							はまぐり
0								あさり
								ほつきがい
								ほたてがい
0	0							いたやがい
821	180							その他の貝類
1853	57	431	15	5			410	総数
1		26	13	4			8	するめいか
152	1	3	1	0			1	その他のいか
157	0	0					0	たこ
1	0							いせえび
133	4	0					0	くるまえび
791	16	400					400	その他のえび類
								たらばがに
								ずわいがに
155	1	0					0	がざみ
218	6	0					0	その他のかに類
								うに
64	24							なまこ
179	1							その他の水産動物
0								総数
								こんぶ
								わかめ
								あまのり
								てんぐさ
								ぎんなんそう
								ほんだわら
								あらめかじめ
0								その他の藻類

III－4 漁業別魚

ANNUAL STATISTICS BY TYPE

漁業種類 Type of Fisheries / 魚種 Species	敷網 Lift net 総数 Total	敷網 Lift net さんま棒受網 mackerel-pike stick-held dip net	敷網 Lift net その他の敷網 Other lift nets	刺網 Gill net 総数 Total	刺網 Gill net いわし流刺網 Sardine drift gill net	刺網 Gill net その他の刺網 Other gill nets
漁業別千分率 ‰	54	42	11	11	0	11
総数 Grand Total	8663	6762	1901	1649	68	1760
魚類 Fishes 総数 Total	8672	6781	1890	1338	68	1269
にしん Herring						
いわし類 まいわし Pilchard	6	0	5	43	43	0
いわし類 うるめいわし Round herring	35		35	0	0	0
いわし類 かたくちいわし Anchovy	15		15	1	0	0
いわし類 しらす Larval fish	0		0			
かつを類まぐろ類かじき類 かつを Skipjack	1		1			
かつを類まぐろ類かじき類 そーだがつを Frigate mackerel	1	0	1	0	0	0
かつを類まぐろ類かじき類 くろまぐろ Blue fin tuna	1	0	1	0		0
かつを類まぐろ類かじき類 びんなが Albacore	0		0			
かつを類まぐろ類かじき類 めばち Big-eyed tuna						
かつを類まぐろ類かじき類 きわだ Yellow fin tuna	0		0			
かつを類まぐろ類かじき類 まかじき Striped marlin	0	0				
かつを類まぐろ類かじき類 めかじき Broadbill swordfish	0	0	0			
かつを類まぐろ類かじき類 くろかわ Black marlin						
さば Mackerel	150	2	147	12	3	8
ぶり Yellow tail	2	0	2	16		16
たら類さめ類 たら Cod						
たら類さめ類 すけそーだら Alaska pollack				0		0
たら類さめ類 よしきりざめ Great blue shark				0		0
たら類さめ類 ねづみざめ Salmon shark				0		0
たら類さめ類 あぶらつのざめ Dog fish				0		0
たら類さめ類 その他のさめ類 Other sharks	1	0	0	5		5
たい類 まだい Red sea bream	0		0	1		1
たい類 ちだい Crimson tai						
たい類 きだい Yellow sea bream				0		0
たい類 くろだい Black sea bream	0		0	17	0	17
たい類 ひらめ Bastard halibut	0		0	3		3
ひらめ・かれい類 まがれい Flat fish	0		0	2		2
ひらめ・かれい類 あぶらがれい Arrow-toothed halibut						
ひらめ・かれい類 そうはちがれい "Sohachigarei"						
ひらめ・かれい類 めいたがれい Frog flounder				6		6
ひらめ・かれい類 むしがれい Roundnose flounder	0		0			
ひらめ・かれい類 あかがれい Flathead flounder						
ひらめ・かれい類 ばばがれい Slime flounder						
ひらめ・かれい類 その他のかれい類 Other flounders	0		0	102		102
さわら Spanish mackerel	0		0	23		23
さけます類 ほっけ Atka mackerel						
さけます類 あじ類 Horse mackerel	1496	0	1496	22	7	15
さけます類 とびうお Flying fish	0	0		389		389
さけます類 さんま Saury-pike	6777	6777	0	149	0	149
さけます類 ぼら Mullet	71		71	127		127
さけます類 さけ Salmon						
さけます類 さくらます Cherry-salmon						
さけます類 はも Sharp toothed eel				0		0
さけます類 すずき Common sea-bass	7		7	21	0	21
さけます類 たちうお Hairtail	0		0	0		0
にべぐち類 いしもち White croaker				12		12
にべぐち類 きぐち Yellow croaker						
にべぐち類 くろぐち Black croaker				0		0
にべぐち類 べにぐち Other croakers						
えい類 あかえい Whip ray				0		0
えい類 その他のえい類 Other skates and rays				0		0
はなかながしら類 ほうぼう Gurnard	0		0	0		0
はなかながしら類 かながしら類 Red gurnard				0		0
はたはた Sand fish						
えそ類 Lizard fish				1		1
にぎす "Nigisu"				3		3
めぬけ Coral rock fish						
きちじ Rock fish						
いぼだい Butter fish				0		0
しいら Dolphin	0		0	0		0
いかなご Sand lance						
その他の魚類 Other fishes	102	0	102	372	13	359
貝類 Shell fishes 総数 Total				156		156
あわび Abalone				1		1
さざえ Common spiny whelk				152		152
かき Oyster				0		0
はまぐり Hard clam				0		0
あさり Short necked clam						
ほっきがい Hen clam						
ほたてがい Common scallop						
いたやがい Bay scallop						
その他の貝類 Other shell fishes				2		2
その他の水産動物 Other marine animals 総数 Total	10	0	10	354	0	354
いか類 するめいか Common squid	3	0	3	0		0
いか類 その他のいか Other squids	1	0	1	12		12
たこ Octopus	0		0	10		10
えび類 いせえび Spiny lobster shrimp				149		149
えび類 くるまえび Prawn or common	0		0	23		23
えび類 その他のえび類 Other shrimps and lobsters	5		5	43		43
かに類 たらばがに King crab				0		0
かに類 ずわいがに Red crab				0		0
かに類 がざみ Blue crab				48	0	48
かに類 その他のかに類 Other crabs				65		65
うに Sea urchin						
なまこ Sea cucumber				0		0
その他の水産動物 Other marine animals	0		0	0		0
藻類 Sea weeds 総数 Total						
こんぶ Kelp						
わかめ "Wakame"						
あまのり Laver						
てんぐさ Agar-agar						
きんなんそう Buddha's ear						
ほんだわら Horsetail tang						
あらめかじめ Sea trumpet						
その他の藻類 Other sea weeds						

種別統計 (年計) (太平洋中区)-(続)

OF FISHERY AND FISH SPECIES Middle Pacific Region-(continued)

漁獲量単位：千貫 Unit of catch: 1,000kan(= 3.75metric tons)

総数 Total	遠洋かつを一本釣 (20屯以上) Pelagic skipjack Pole and line	近海かつを一本釣 (20屯未満) Coastal skipjack pole and line	あじ・さば一本釣 Horse mackerel and mackerel angling	いか一本釣 Squid angling	その他の釣 Other anglings	遠洋まぐろ延縄 (20屯以上) Pelagic tuna long line	近海まぐろ延縄 (20屯未満) Coastal tuna long line	漁業 Type of Fisheries / 魚種 Species
釣・延縄 Angling and long line								
370	99	6	85	15	15	138	1	漁業別千分率
59357	15913	978	13701	2516	2517	22314	232	総数
56699	15913	978	13669	17	2395	22314	232	総数
								にしん
0	0	0	0		0			まいわし
5		0	0		5			うるめいわし
0	0		0	0	0			かたくちいわし
								しらす
7629	7079	462	3		29	47	0	かつを
538	18	416	25	0	73	1	0	そーだがつを
1696	602	32	2	0	124	913	15	まぐろ
10750	7325	0		0	0	3393	31	びんなが
6386	385	6	0	0	2	5938	53	めばち
6577	449	11	0	0	2	6093	19	きわだ
520	0	0	0		0	512	5	まかじき
492	1	0	0		0	463	13	めかじき
3382	0	0	0			3379	2	くろかわ
12709	0	1	12601	0	61	2	0	さば
608	2	5	2	1	549	0	0	ぶり
								たら
								すけそーだら
846	1	0	0	0	0	808	28	よしきりざめ
211	0	1	0		0	144	37	ねづみざめ
1					0	0	0	あぶらつのざめ
427	9	1	1	0	6	337	17	その他のさめ類
223	0	0	1	1	103		0	まだい
6		0	0		5			ちだい
1			0		1	0		きだい
41		0	0	0	14			くろだい
77	0	0	0	1	40			ひらめ
6					0			まがれい
								あぶらがれい
								そうはちがれい
1					1			めいたがれい
0					0			むしがれい
								あかがれい
								ばばがれい
57					5			その他のかれい類
51	2	1	0	0	43	1	0	さわら
								ほっけ
1065	1	1	976	0	83	0	0	あじ類
0		0	0		0			とびうお
1			1					さんま
51		0	0		30			ぼら
								さけ
								ます
8					0			はも
99		0	0	0	59			すずき
8			0		7			たちうお
3		0	0		1		0	いしもち
								きぐち
								くろぐち
								にべ
19			0		0			あかえい
5			0		0			その他のえい類
10			0	0	2			ほうぼう
0					0		0	かながしら類
								はたはた
0					0			えそ類
1					0			にぎす
								めぬけ
								きちじ
								いぼだい
91	10	18	0	0	14	13	0	しいら
								いかなご類
2075	21	16	48	11	1119	263	7	その他の魚類
								総数
								あわび
								さざえ
								かき
								はまぐり
								あさり
								ほっきがい
								ほたてがい
								いたやがい
								その他の貝類
2657		0	32	2498	122	0	0	総数
2299		0	32	2241	25			するめいか
274		0	0	256	17			その他のいか
79		0	0	0	77			たこ
0					0			いせえび
								くるまえび
0					0			その他のえび類
								たらばがに
								ずわいがに
0					0			がざみ
2		0			1			その他のかに類
								うに
0								なまこ
0					0	0	0	その他の水産動物
								総数
								こんぶ
								わかめ
								あまのり
								てんぐさ
								ぎんなんそう
								ほんだわら
								あらめかじめ
								その他の藻類

III－4 漁業・別・魚
ANNUAL STATISTICS BY TYPE

漁業 Type of Fisheries / 魚種 Species	釣・延縄 Angling & long line	定置網 Fixed net			地曳・船
	その他の延縄 Other long lines	総数 Total	台網・落網 Trap pocket or the like	囲網 Pond net with some cube shaped bags	その他の定置網 Other fixed nets	総数 Total
漁業別千分率 ‰	7	62	57	2	2	98
総数 Grand Total	1181	10010	9198	381	430	15761
魚類 Fishes 総数 Total	1178	9405	8772	347	285	15447
いわし類 にしん Herring						
いわし類 まいわし Pilchard		41	41	0	0	55
いわし類 うるめいわし Round herring		146	143	0	3	104
いわし類 かたくちいわし Anchovy		256	236	5	14	8471
いわし類 しらす Larval fish		1	1			3060
かつを類まぐろ類 かつを Skipjack	7	28	28	0		0
かつを類まぐろ類 そーだがつを Frigate mackerel	3	232	230	0	1	6
かつを類まぐろ類 まぐろ Blue fin tuna	5	47	46		0	0
かつを類まぐろ類 びんなが Albacore	0	0	0			
かつを類まぐろ類 めばち Big-eyed tuna	0	0	0			
かつを類まぐろ類 きわだ Yellow fin tuna	0	9	9	0		
かつを類まぐろ類 かじき類 しまかじき Striped marlin	1	0	0			
かつを類まぐろ類 かじき類 めかじき Broadbill swordfish	12	3	3	0		
かつを類まぐろ類 かじき類 くろかわ Black marlin	0	0	0			
さば類 さば Mackerel	41	355	346	6	3	123
さば類 ぶり Yellow tail	47	2286	2279	4	1	9
たら類さめ類 たら Cod						
たら類さめ類 すけそーだら Alaska pollack						
たら類さめ類 よしきりざめ Great blue shark	7	0	0			0
たら類さめ類 ねづみざめ Salmon shark	26	0	0			0
たら類さめ類 あぶらつのざめ Dog fish	0	0	0			
たら類さめ類 その他のさめ類 Other sharks	53	16	16		0	0
たい類 まだい Red sea bream	117	35	34	1	0	9
たい類 ちだい Crimson tai	1	1	1	0		0
たい類 きだい Yellow sea bream	0	0	0	0		0
たい類 くろだい Black sea bream	27	13	1	7	4	2
ひらめ・かれい類 ひらめ Bastard halibut	34	10	8	0	1	1
ひらめ・かれい類 まがれい Flat fish	6	0	0	0	0	0
ひらめ・かれい類 あぶらがれい Arrow-toothed halibut						
ひらめ・かれい類 そうはちがれい "Sohachigarei"						
ひらめ・かれい類 めいたがれい Frog flounder	0	0	0			0
ひらめ・かれい類 むしがれい Roundnose flounder	0					0
ひらめ・かれい類 あかがれい Flathead flounder						
ひらめ・かれい類 ばばがれい Slime flounder						
ひらめ・かれい類 その他のかれい類 Other flounders	52	34	0	26	6	0
さけます類 さわら Spanish mackerel	1	48	49	0	0	1
さけます類 ほっけ Atka mackerel						
さけます類 あじ類 Horse mackerel	2	4659	4515	52	90	1555
さけます類 とびうお Flying fish		16	15	0	0	0
さけます類 さんま Saury-pike		27	27			5
さけます類 ぼら Mullet	20	84	34	40	10	25
さけます類 さけ Salmon						
さけます類 さくらます Cherry-salmon		0		0		
さけます類 はも Sharp toothed eel	8	0	0	0	0	0
さけます類 すずき Common sea-bass	39	82	13	45	21	14
さけます類 たちうお Hairtail	0	18	18	0		9
にべ・ぐち類 いしもち White croaker	1	0	0	0	0	0
にべ・ぐち類 きぐち Yellow croaker						
にべ・ぐち類 くろぐち Black croaker						
にべ・ぐち類 にべ Other croakers		0	0			
えい類 あかえい Whip ray	19	0		0		0
えい類 その他のえい類 Other skates and rays	5	2	2		0	0
ほうぼう かながしら類 ほうぼう Gurnard	8	1	1	0		1
ほうぼう かながしら類 かながしら Red gurnard	0	0	0	0		
はたはた Sand fish						
えそ類 えそ Lizard fish	0	0	0			0
にぎす類 にぎす "Nigisu"	1	0			0	0
めぬけ Coral rock fish						
きちじ Rock fish						
いぼだい Butter fish		34	34			0
しいら Dolphin	34	5	5			0
いかなご Sand lance						1784
その他の魚類 Other fishes	586	897	616	155	125	198
貝類 Shell fishes 総数 Total		0	0	0	0	0
あわび Abalone						
さざえ Common spiny whelk		0	0		0	0
かき Oyster						
はまぐり Hard clam						
あさり Short necked clam						
ほっきがい Hen clam						
ほたてがい Common scallop						
いたやがい Bay scallop						
その他の貝類 Other shell fishes		0		0		0
その他の水産動物 Other marine animals 総数 Total	3	604	425	34	144	313
いか類 するめいか Common squid	0	316	315	0	1	0
いか類 その他のいか Other squids	0	124	108	7	8	5
たこ Octopus	0	2	0	2	0	0
えび類 いせえび Spiny lobster	0	0		0	0	0
えび類 くるまえび Prawn or common shrimp		2		0	2	1
えび類 その他のえび類 Other shrimps and lobsters	0	127		7	120	27
かに類 たらばがに King crab						
かに類 ずわいがに Red crab						
かに類 がざみ Blue crab	0	11		10	0	0
かに類 その他のかに類 Other crabs	1	17		6	10	0
うに Sea urchin						
なまこ Sea cucumber	0	0	0			
その他の水産動物 Other marine animals	0	1	1	0	0	277
藻類 Sea weeds 計 Total						
こんぶ Kelp						
わかめ "Wakame"						
あまのり Laver						
てんぐさ Agar-agar						
ぎんなんそう Buddha's ear						
ほんだわら Horsetail tang						
あらめかじめ Sea trumpet						
その他の藻類 Other sea weeds						

種別統計（年計）（太平洋中区）－（続）

OF FISHERY AND FISH SPECIES Middle Pacific Region－(concluded)

漁獲量単位：千貫
Unit of catch: 1,000kan(=3.75metric tons)

曳網 Beachseine and boat seine		採貝・採藻 Shellfish and sea weed collecting			その他の海面漁業 Other types			漁業 Type of Fisheries / 魚種 Species
地曳網 Beach seine	船曳網 Boat seine	総数 Total	採貝 Shell fish collecting	採藻 sea weed collecting	総数 Total	突棒 Dart	その他の漁業 Others	
20	77	186	136	50	9	1	8	漁業別千分率
3301	12460	29957	21855	8101	1470	166	1303	総数
3293	12154	0	0		718	166	552	総数
33	21							しんじゅ
87	17				0		0	いわし
736	7735				0		0	いわし
379	2680				68		68	めいわし
					11		11	くちいわし
0	0							からす
6	0				0	0		がつを
0					0		0	だがつを
					0	0		ぐろ
					0			なまぐろ
					2	2	0	ばち
					0	0		わに
					74	74		じか
					15	15	0	かじか
					4	4		ろか
122	1				40	39	0	
8	0				1	0	1	ばらむつ
0	0				2	2		だーざ
0					1	1		そーざ
								きりざめ
								しづみざめ
0	0							
					23	23	0	その他のさめ類
8	1	0	0		1		1	
0	0				0		0	だだみ
	0				0		0	だだみ
2	0				6		6	ろだ
1	0				3		3	られ
	0				0		0	がれい
								ぶらがれい
	0				0		0	はちがれい
	0							いたがれい
								しがれい
								かがれい
								ばがれい
0	0				9		9	その他のかれい類
1	0				0	0	0	わら
1496	58				16	0	16	っじ
0	0							びう
	3				0		0	びん
19	6				26		26	
	0				0		0	
7	7				11		11	ずう
9	0				0		0	ちう
0	0				0		0	しもぐち
								ろぐち
	0				2		2	かえい
	0				0		0	の他のえい類
0	0				0		0	うぼう
					0	0	0	かながしら類
	0							たは
0	0				0		0	そぎ
					0		0	ぬち
								ぼいだ
0								
	0				0	0		
215	1569				63		63	かなご
153	45	0	0		328	1	327	その他の魚類
	0	21841	21838	3	164		164	総数
		246	246	0	23		23	わび
	0	463	460	2	118		118	ぎ
		223	223		1		1	
		2455	2455		0		0	ぐ
		14031	14031					きがい
								つきがい
		15	15					たてやがい
	0	4403	4403		21		21	ほたて
								その他の貝類
8	305	16	16	0	534	0	534	総数
0	0				0		0	いか
3	2				47		47	めいか
0	0	0	0		258		258	するめいか
	0	0	0		3		3	の他のいか
	1				0		0	せえこびき
3	23				6		6	るまえび
								そのほかのえび類
	0				99		99	
	0				31		31	
		7	7	0	0		0	
		9	9		80		80	
	277				4	0	4	
		8098	0	8098	52		52	総数
		859		859	0		0	
		1		1				
		3195	0	3195	52		52	
		26		26				
		506		506				
		3509		3509				

III－5 漁業別魚

ANNUAL STATISTICS BY TYPE

魚種 Species ＼ 漁業 Type of Fisheries	魚種別千分率 ‰	総数 Grand Total	曳網		廻網	
			総数 Total	汽船トロール Otter trawler west of 130°E	以西機船底曳網 Large trawler west of 130°E	中型機船底曳網（15屯以上） Medium trawler east of 130°E (15 and over)
漁業別千分率 ‰		1000 ‰	69			61
総数 Grand Total	1000 ‰	46940	3267			2907
魚類 Fishes 総数 Total	940	44133	3019			2765
にしん Herring						
いわし類 まいわし Pilchard	89	4217				
いわし類 うるめいわし Round herring	48	2289				
いわし類 かたくちいわし Anchovy	156	7347				
いわし類 しらす Larval fish	15	733				
かつを類まぐろ類かじき類 かつを Skipjack	52	2475				
かつを類まぐろ類かじき類 そーだがつを Frigate mackerel	54	2537				
かつを類まぐろ類かじき類 まぐろ Blue fin tuna	12	564				
かつを類まぐろ類かじき類 びんなが Albacore	9	437				
かつを類まぐろ類かじき類 めばち Big-eyed tuna	5	241				
かつを類まぐろ類かじき類 きわだ Yellow fin tuna	10	493				
かつを類まぐろ類かじき類 まかじき Striped marlin	1	62				
かつを類まぐろ類かじき類 めかじき Broadbill swordfish	1	51				
かつを類まぐろ類かじき類 くろかわ Black marlin	0	20				
さば Mackerel	50	2362	0			0
ぶり Yellow tail	36	1693				
たら類さめ類 たら Cod						
たら類さめ類 すけそーだら Alaska pollack						
たら類さめ類 よしきりざめ Great blue shark	4	216	4			4
たら類さめ類 ねづみざめ Salmon shark	0	8	0			0
たら類さめ類 あぶらつのざめ Dog fish	0	11	11			11
たら類さめ類 その他のさめ類 Other sharks	6	311	97			96
たい類 まだい Red sea bream	5	258	65			62
たい類 ちだい Crimson tai	1	84	33			33
たい類 きだい Yellow sea bream	1	51	36			35
たい類 くろだい Black sea bream	0	19	0			0
たい類 ひらめ Bastard halibut	0	10	6			5
ひらめかれい類 まがれい Flat fish	0	7	2			2
ひらめかれい類 あぶらがれい Arrow-toothed halibut						
ひらめかれい類 そうはちがれい "Sohachigarei"						
ひらめかれい類 めいたがれい Frog flounder	0	5	4			4
ひらめかれい類 むしがれい Roundnose flounder	0	2	2			2
ひらめかれい類 あかがれい Flathead flounder	0	0				
ひらめかれい類 ばばがれい Slime flounder						
ひらめかれい類 その他のかれい類 Other flounders	0	37	34			33
さわら Spanish mackerel	4	233	0			0
ほっけ Atka mackerel						
あじ類 あじ Horse mackerel	217	10196	75			75
とびうお Flying fish	3	169				
さんま Saury-pike	22	1045				
さけます十類 ぼら Mullet	2	104	0			
さけます十類 さけ Salmon						
さけます十類 さくらます Cherry-salmon						
さけます十類 はもの Sharp toothed eel	3	150	90			89
さけます十類 すずき Common sea-bass	0	6	0			0
さけます十類 たちうお Hairtail	2	107	9			9
にべぐち類えい類かながしら類 いしもち White croaker	0	43	39			39
にべぐち類えい類かながしら類 きぐちぐろぐち Yellow croaker	0	8	5			5
にべぐち類えい類かながしら類 くろぐち Black croaker	0	17	1			1
にべぐち類えい類かながしら類 にべ Other croakers	0	32	0			0
にべぐち類えい類かながしら類 あかえい Whip ray	0	28	25			25
にべぐち類えい類かながしら類 その他のえい類 Other skates and rays	1	67	64			64
にべぐち類えい類かながしら類 ほうぼう Gurnard	0	36	34			34
にべぐち類えい類かながしら類 かながしら類 Red gurnard	6	315	313			309
はたはた Sand fish	0	0				
えそ類 Lizard fish	13	611	579			533
にぎす "Nigisu"	0	0				
めぬけ Coral rock fish						
きちじ Rock fish	0	0				
いぼだい Butter fish	0	30	12			12
しいら Dolphin	5	261				
いかなご Sand lance						
その他の魚類 Other fishes	86	4070	1462			1271
貝類 Shell fishes 総数 Total	4	206	0			0
あわび Abalone	1	65				
さざえ Common spiny whelk	1	75				
かき Oyster	0	28				
はまぐり Hard clam	0	2				
あさり Short necked clam	0	2				
ほっきがい Hen clam						
ほたてがい Common scallop	0	0	0			0
いたやがい Bay scallop						
その他の貝類 Other shell fishes	0	32				
その他の水産動物 Other marine animals 総数 Total	22	1061	248			141
いか類 するめいか Common squid	4	193	5			3
いか類 その他のいか Other squids	11	520	106			95
いか類 たこ Octopus	1	56	1			1
えび類 いせえび Spiny lobster shrimp	2	103	0			
えび類 くるまえび Prawn or common	0	19	18			1
えび類 その他のえび類 Other shrimps and lobsters	2	118	111			40
かに類 たらばがに King crab						
かに類 ずわいがに Red crab						
かに類 がざみ Blue crab						
かに類 その他のかに類 Other crabs	0	2	0			
うに Sea urchin	0	8	0			0
なまこ Sea cucumber	0	17				
その他の水産動物 Other marine animals	0	18	6			
	0	2				
海藻類 Sea weeds 総数 Total	32	1537				
こんぶ Kelp						
わかめ "Wakame"	1	48				
あまのり Laver	0	0				
てんぐさ Agar-agar	6	313				
ぎんなんそう Buddha's ear						
ほんだわら Horsetail tang	3	168				
あらめかじめ Sea trumpet	0	2				
その他の海藻類 Other sea weeds	21	1005				

種 別 統 計 (年計) (太平洋南区)

OF FISHERY AND FISH SPECIES South Pacific Region

漁獲量単位：千 貫
Unit of catch: 1,000kan(=3.75metric tons)

Drag net		旋網 Surrounding net						漁業 Type of Fisheries / 魚種 Species
小型機船底曳網 (15屯未満) Small trawler (less than 15屯)	その他の曳廻網 Other drag nets	総数 Total	いわし揚繰巾着網 Sardine purse seine	あじ・さば巾着網 Horse mackerel and mackerel purse seine	いわし縫切網 Sardine semi-surrounding net	アメリカ式巾着網 American type Purse seine	その他の旋網 Other surrounding nets	
5	2	346	292	0	49		4	漁業別千分率
255	104	16278	13745	1	2329		206	総数
194	58	16273	13740	1	2325		206	総数
								にしん
		4020	3680		339		0	まいわし
		2047	2041		4		1	うるめいわし
		3720	2934		728		57	かたくちいわし
		14	0		13		0	しらす
		7	3	0			4	かつを
		54	49		2		2	そーだがつを
		0					0	まぐろ
								びんなが
		0					0	めばち
		0					0	きわだ
		0					0	まかじき
		0					0	めかじき
								くろかわ
		871	689	0	181		0	さば
		0	0				0	ぶり
								たら
								すけそーだら
								よしきりざめ
		0	0					ねずみざめ
								あぶらつのざめ
0		1	0				0	その他のさめ類
2	0	9	8				0	まだい
1	0	0	0				0	ちだい
1								きだい
	0	0					0	くろだい
0	1							ひらめ
	0							まがれい
								あぶらがれい
								そうはちがれい
								めいたがれい
								むしがれい
								あかがれい
								ばばがれい
0	0	0					0	その他のかれい類
		7	0				7	さわら
								ほっけ
0	0	4988	4089	1	881		16	あじ類
								とびうお
		10					10	さんま
0	0	10	6		1		2	ぼら
								さけ
								ます
0	0							はも
		0	0					すずき
	0	0		0			0	たちうお
	0	0					0	いしもち
								きぐち
								くろぐち
								にべ
0		0	0					あかえい
0	0							その他のえい類
0	0	0					0	ほうぼう
4	0							かながしら類
								はたはた
40	5	2	2				0	えそ類
								にぎす
								めぬけ
								きちじ
								いぼだい
		23	0				23	しいら
								いかなご
142	48	481	230	0	173		77	その他の魚類
								総数
								あわび
								さざえ
								かき
								はまぐり
								あさり
								ほっきがい
								ほたてがい
								いたやがい
								その他の貝類
61	45	4	4	0			0	総数
2		0	0	0				するめいか
8	2	4	4				0	その他のいか
0		0					0	たこ
0	0							いせえび
10	5							くるまえび
39	31							その他のえび類
								たらばがに
								ずわいがに
	0							がざみ
0	0							その他のかに類
								うに
	6							なまこ
								その他の水産動物
								総数
								こんぶ
								わかめ
								あまのり
								てんぐさ
								ぎんなんそう
								ほんだわら
								あらめ
								その他の藻類

III－5 漁業別魚

ANNUAL STATISTICS BY TYPE

魚種 Species ＼ 漁業 Type of Fisheries	敷網 Lift net 総数 Total	さんま棒受網 mackerel-pike stick-held dip net	その他の敷網 Other lift nets	刺網 Gill net 総数 Total	いわし流刺網 Sardine drift gill net	その他の刺網 Other gill nets
漁業別千分率 ‰	125	3	122	24	0	24
総数 Grand Total	5891	155	5736	1169	32	1136
総数 Total	5847	155	5691	1061	32	1028
にしん Herring						
まいわし Pilchard	57		57	0	0	0
うるめいわし Round herring	122		122			
かたくちいわし Anchovy	2034		2034	26	24	1
しらす 子 Larval fish	9		9			
かつを Skipjack	3		3	1		1
そーだがつを Frigate mackerel	60		60	1		1
まぐろ Blue fin tuna	0		0			
びんなが Albacore						
めばち Big-eyed tuna						
きわだ Yellow fin tuna	0		0	0		0
まかじき Striped marlin						
めかじき Broadbill swordfish						
くろかわ Black marlin						
さば Mackerel	660		660			
ぶり Yellow tail	4		4	5		5
たら Cod						
すけそーだら Alaska pollack						
よしきりざめ Great blue shark	0		0	0		0
ねづみざめ Salmon shark				0		0
あぶらつのざめ Dog fish						
その他のさめ類 Other sharks	0		0	12		12
まだい Red sea bream	1		1	1		1
ちだい Crimson tai	0		0	0		0
きだい Yellow sea bream						
くろだい Black sea bream				0		0
ひらめ Bastard halibut	0		0	0		0
まがれい Flat fish	0		0	0		0
あぶらがれい Arrow-toothed halibut						
そうはちがれい "Sohachigarei"						
めいたがれい Frog flounder						
むしがれい Roundnose flounder						
あかがれい Flathead flounder	0		0			
ばばがれい Slime flounder						
その他のかれい類 Other flounders	0		0	0		0
さわら Spanish mackerel	0		0	0		0
ほっけ Atka mackerel						
あじ類 Horse mackerel	2259		2259	0		0
とびうお Flying fish	2		2	13		13
さんま Saury-pike	161	155	6	861		861
ぼら Mullet	28		28	37		37
さけ Salmon						
さくらます Cherry salmon						
はも Sharp toothed eel	0		0			
すずき Common sea-bass	0		0	0		0
たちうお Hairtail	0		0	0		0
いしもち White croaker				0		0
きぐち Yellow croaker				0		0
くろぐち Black croaker						
にべ Other croakers				0		0
あかえい Whip ray						
その他のえい類 Other skates and rays						
ほうぼう Gurnard						
かながしら Red gurnard						
はたはた Sand fish						
えそ類 Lizard fish	3		3	0		0
にぎす "Nigisu"						
めぬけ Coral rock fish						
きちじ Rock fish						
いぼだい Butter fish						
しいら Dolphin	0		0	0		0
いかなご Sand lance						
その他の魚類 Other fishes	436		436	95		87
総数 Total				0		0
あわび Abalone				0		0
さざえ Common spiny whelk				0		0
かき Oyster						
はまぐり Hard clam						
あきやり Short necked clam						
ほっきがい Hen clam						
ほたてがい Common scallop						
いたやがい Bay scallop						
その他の貝類 Other shell fishes				0		0
総数 Total	44		44	107		107
するめいか Common squid	22		22	0		0
その他のいか類 Other squids	21		21	1		1
たこ Octopus	0		0	0		0
いせえび Spiny lobster shrimp				101		101
くるまえび Prawn or common				0		0
その他のえび類 Other shrimps and lobsters				0		0
たらばがに King crab						
ずわいがに Red crab						
がざみ Blue crab				0		0
その他のかに類 Other crabs	0		0	3		3
うに Sea urchin						
なまこ Sea cucumber						
その他の水産動物 Other marine animals						
総数 Total						
こんぶ Kelp						
わかめ "Wakame"						
あまのり Laver						
てんぐさ Agar-agar						
ぎんなんそう Buddha's ear						
ほんだわら Horsetail tang						
あらめかじめ Sea trumpet						
その他の藻類 Other sea weeds						

種　別　統　計　(年計)　(太平洋南区)－(続)

OF FISHERY AND FISH SPECIES South Pacific Region－(continued)

漁獲量単位：千　貫
Unit of catch: 1,000kan(=3.75metric tons)

釣・延縄 Angling and long line								
総数 Total	遠洋かつを一本釣(20屯以上) Pelagic skipjack Pole and line	近海かつを一本釣(20屯未満) Coastal skipjack pole and line	あじ・さば一本釣 Horse mackerel and mackerel angling	いか一本釣 Squid angling	その他の釣 Other anglings	遠洋まぐろ延縄(20屯以上) Pelagic tuna long line	近海まぐろ延縄(20屯未満) Coastal tuna long line	漁業 Type of Fisheries / 魚種 Species
211	11	91	17	7	39	17	7	漁業別千分率
9947	539	4281	836	347	1845	799	351	総数
9558	539	4281	833	4	1803	799	351	総数
4		4			0			にしん
2		2			0			まいわし
0					0			うるめいわし
								かたくちいわし
								しらす
2398	419	1921	0		56	0	0	かつを
2035	3	1658	4	0	361		0	そうだがつを
555	3	157	0		248	16	128	まぐろ
435	4	178	0		2	240	9	びんなが
240	2	6			4	150	68	めばち
476	91	219	0	0	43	87	25	きわだ
50	0	1			1	29	14	まかじき
51		0			0	29	14	めかじき
17		0			0	13	3	くろかわ
574		20	415	0	19		0	さば
135	0	7	0	0	106		2	ぶり
								たら
								すけそーだら
210	0	0			0	169	40	よしきりざめ
7					0	0	0	ねずみざめ
0						0		あぶらつのざめ
183	0	2	0		4	49	35	その他のさめ類
163		0	2	0	91			まだい
40		0	0	0	30			ちだい
13		0	0		7			きだい
12			0	0	5			くろだい
1			0	0	0			ひらめ
0					0			まがれい
								あぶらがれい
								そうはちがれい
0					0			めいたがれい
								むしがれい
0					0			あかがれい
								ばばがれい
2					1			その他のかれい類
108	0	0	0	0	94	0	0	さわら
								ほっけ
432	0	5	372		53		0	あじ類
127		3	0		0			とびうお
								さんま
13				0	13			ぼら
								さけ
								ます
59					0			はも
3					1			すずき
23			0	0	22			たちうお
4			0		1			いしもち
2			0	0	1			きぐち
15				0	4			くろぐち
6			0	0	3			にべ
1					0			あかえい
1					0			その他のえい類
1					0			ほうぼう
0					0			かながしら類
0					0			はたはた
15		0	0		12			えそ類
0								にぎす
								めぬけ
0					0			きちじ
8								いぼだい
235	1	14	0		38	0	1	しいら
								いかなご
880	10	76	34	1	564	13	5	その他の魚類
								総数
								あわび
								さざえ
								かき
								はまぐり
								あさり
								ほっきがい
								ほたてがい
								いたやがい
								その他の貝類
389		0	2	343	41			総数
65			2	56	6			するめいか
320		0	0	286	32			その他のいか
1				0	1			たこ
0					0			いせえび
1					1			くるまえび
0								その他のえび類
								たらばがに
								ずわいがに
								がざみ
0								その他のかに類
								うに
								なまこ
0								その他の水産動物
								総数
								こんぶ
								わかめ
								あまのり
								てんぐさ
								ぎんなんそう
								ほんだわら
								あらめかじめ
								その他の藻類

III－5　漁業別魚

ANNUAL STATISTICS BY TYPE

魚種 Species ＼ 漁業 Type of Fisheries	釣・延縄 Angling & long line	定置網 Fixed net				地曳・船
	その他の延縄 Other long lines	総数 Total	台網・落網 Trap pocket or the like	袋網 Pond net with some cube shaped bags	その他の定置網 Other fixed nets	総数 Total
漁業別千分率 ‰	20	107	93	2	10	72
総数 Grand Total	946	5051	4411	134	505	3387
総数 Total	945	4900	4273	125	500	3366
魚類 Fishes						
にしん Herring						
いわし類 まいわし Pilchard		36	32	4	0	96
いわし類 うるめいわし Round herring		109	89	19	0	4
いわし類 かたくちいわし Anchovy		136	116		20	1422
いわし類 しらす Larval fish		0	0		0	706
かつを類・まぐろ類・かじき類 かつを Skipjack	1	45	44	0	0	19
かつを類・まぐろ類・かじき類 そーだがつを Frigate mackerel	6	336	326	1	7	47
かつを類・まぐろ類・かじき類 まぐろ Blue fin tuna	1	26	25	0	0	2
かつを類・まぐろ類・かじき類 びんなが Albacore		1	1			
かつを類・まぐろ類・かじき類 めばち Big-eyed tuna	7	0	0			
かつを類・まぐろ類・かじき類 きわだ Yellow fin tuna	8	15	14	0	0	0
かつを類・まぐろ類・かじき類 まかじき Striped marlin	3	4	4			
かつを類・まぐろ類・かじき類 めかじき Broadbill swordfish	7	0	0			
かつを類・まぐろ類・かじき類 くろかわ Black marlin	0	0	0			
さば Mackerel	116	185	169	2	13	70
ぶり Yellow tail	18	1532	1523	7	1	14
たら類・さめ類 たら Cod						
たら類・さめ類 すけそーだら Alaska pollack						
たら類・さめ類 よしきりざめ Great blue shark	1	0	0			0
たら類・さめ類 ねづみざめ Salmon shark	6	0	0	0	0	
たら類・さめ類 あぶらつのざめ Dog fish						
たら類・さめ類 その他のさめ類 Other sharks	92	10	9	0	0	2
たい類 まだい Red sea bream	69	8	7	0	0	8
たい類 ちだい Crimson tai	8	7	6	0	0	0
たい類 きだい Yellow sea bream	5	0	0	0		0
たい類 くろだい Black sea bream	6	0	0	0	0	1
ひらめ・かれい類 ひらめ Bastard halibut	0	1	1	0	0	0
ひらめ・かれい類 まがれい Flat fish	0	4	4	0	0	0
ひらめ・かれい類 あぶらがれい Arrow-toothed halibut						
ひらめ・かれい類 そうはちがれい "Sohachigarei"						
ひらめ・かれい類 めいたがれい Frog flounder	0					
ひらめ・かれい類 むしがれい Roundnose flounder						
ひらめ・かれい類 あかがれい Flathead flounder						
ひらめ・かれい類 ばばがれい Slime flounder						
ひらめ・かれい類 その他のかれい類 Other flounders	0	0	0	0	0	0
さば類・ぶり類 さわら Spanish mackerel	11	85	84	0	0	24
さば類・ぶり類 はっけ Atka mackerel						
さば類・ぶり類 あじ類 Horse mackerel	0	1836	1377	42	416	600
さば類・ぶり類 とびうお Flying fish	123	23	21	0	0	0
さば類・ぶり類 さんま Saury-pike		13	13			
さば類・ぶり類 ぼら Mullet	0	4	3	0	0	5
さけます類 さけ Salmon						
さけます類 さくらます Cherry-salmon						
さば類・ぶり類 はも Sharp toothed eel	59	0	0	0	0	0
さば類・ぶり類 すずき Common sea-bass	1	1	0	0	0	0
さば類・ぶり類 たちうお Hairtail	0	41	34	1	5	34
にべ・ぐち類 いしもち White croaker	2	0	0	0	0	0
にべ・ぐち類 きぐち Yellow croaker	0	0	0	0		0
にべ・ぐち類 くろぐち Black croaker	10	0	0	0		
にべ・ぐち類 にべ Other croakers	1	25	24	0		0
えい類・ほうぼう類・かながしら類 あかえい Whip ray	1	0	0	0	0	0
えい類・ほうぼう類・かながしら類 その他のえい類 Other skates and rays	1	0	0	0	0	0
えい類・ほうぼう類・かながしら類 ほうぼう Gurnard	1	0	0		0	0
えい類・ほうぼう類・かながしら類 かながしら類 Red gurnard	0					1
はたはた Sand fish	0	0	0			
えそ類 Lizard fish	2	0	0		0	
にぎす "Nigisu"	0					
めぬけ Coral rock fish						
きちじ Rock fish						
いぼだい Butter fish	5	9	9			0
しいら Dolphin	179	1	1			
いかなご Sand lance						
その他の魚類 Other fishes	172	386	317	37	31	285
貝類 Shell fishes						
総数 Total						
あわび Abalone						
さざえ Common spiny whelk						
かき Oyster						
はまぐり Hard clam						
あさり Short necked clam						
ほっきがい Hen clam						
ほたてがい Common scallop						
いたやがい Bay scallop						
その他の貝類 Other shell fishes						
その他の水産動物 Other marine animals						
総数 Total	0	150	137	8	5	20
いか類 するめいか Common squid		99	95	2	0	0
いか類 その他のいか Other squids	0	49	39	5	4	16
えび類 たこ Octopus	0	0	0	0		0
えび類 いせえび Spiny lobster shrimp		0		0		
えび類 くるまえび Prawn or common		0				
えび類 その他のえび類 Other shrimps and lobsters	0	0	0			0
かに類 たらばがに King crab						3
かに類 ずわいがに Red crab						
かに類 がざみ Blue crab						
かに類 その他のかに類 Other crabs	0					0
うに Sea urchin						
なまこ Sea cucumber						
その他の水産動物 Other marine animals	0	2	2		0	0
藻類 Sea weeds						
総数 Total						
こんぶ Kelp						
わかめ "Wakame"						
あまのり Laver						
てんぐさ Agar-agar						
ぎんなんそう Buddha's ear						
ほんだわら Horsetail tang						
あらめかじめ Sea trumpet						
その他の藻類 Other sea weeds						

種別統計（年計）（太平洋南区）－（続）

OF FISHERY AND FISH SPECIES South Pacific Region－(concluded)

漁獲量単位：千貫
Unit of catch: 1,000kan (－3.75metric tons)

曳網 Beachseine and boat seine		採貝・採藻 Shellfish and sea weed collecting			その他の海面漁業 Other types			漁業 Type of Fisheries / 魚種 Species
地曳網 Beach seine	船曳網 Boat seine	総数 Total	採貝 Shell fish collecting	採藻 sea weed collecting	総数 Total	突棒 Dart	その他の漁業 Others	
32	39	36	3	32	5	0	4	漁業別千分率
1525	1862	1693	156	1537	252	44	207	総数
1520	1846				106	44	61	総数
61	36				0		0	にしん
4	0				2		2	まいわし
522	899				6		6	うるめいわし
358	349							かたくちいわし
12	7				0	0	0	しらす
2	45				1	1		かつを
2	0				0	0		そーだがつを
					0		0	まぐろ
0					0	0		びんなが
					6	6		めばち
					0	0		きわだ
					3	3		まかじき
								めかじき
								くろかわ
31	39							さば
14	0				0		0	ぶり
								たら
0	0				0	0		すけそーだら
					0	0		よしきりざめ
1	0				3	3	0	ねづみざめ
								あぶらつのざめ
								その他のさめ類
3	5				0		0	まだい
0	0							ちだい
0					0		0	きだい
0	0				4		4	くろだい
0	0				0		0	ひらめ
0	0				0		0	まがれい
								あぶらがれい
								そうはちがれい
								めいたがれい
					0		0	むしがれい
								あかがれい
0	0				0		0	ばばがれい
								その他のかれい類
18	5				6	6		さわら
291	309				2		2	ほっけ
0					2		2	あじ類
					0		0	とびうお
4	1				3		3	さん
								ぼら
								さけ
0	0							ます
0	0				0		0	はすも
25	8							すずき
								たちうお
0	0							いしもち
	0							しぐち
0	0							くろぐち
0								にべ
0	0				0		0	あかえい
0	0				20	20	0	その他のえい類
0	0							ほうぼう
	1							かながしら類
0	8				0		0	はたはた
	0							えそ類
								にぎす
								めぬけ
	0							きちじ
					0	0		いぼだい
								しいら
161	124				41	2	39	いかなご
								その他の魚類
		156	156		50		50	総数
		53	53		11		11	あわび
		36	36		38		38	さざえ
		28	28					かき
		2	2					はまぐり
		2	2					あさり
								ほっきがい
								ほたてがい
								いたやがい
		32	32		0		0	その他の貝類
4	16	0	0		95	0	95	総数
0	0							するめいか
3	12				1		1	その他のいか
	0	0	0		52		52	たこ
					1		1	いせえび
	0				0		0	くるまえび
0	3				2		2	その他のえび類
								たらばがに
								ずわいがに
0					1		1	がざみ
		0	0		4		4	その他のかに類
					17		17	うに
	0				12		12	なまこ
					0	0	0	その他の水産動物
		1537		1537	0		0	総数
								こんぶ
		48		48				わかめ
		0		0				あまのり
		312		312	0		0	てんぐさ
								ぎんなんそう
		168		168				ほんだわら
		2		2				あらめかじめ
		1005		1005				その他の藻類

III－6　漁業別魚

ANNUAL STATISTICS BY TYPE

魚種 Species ＼ 漁業 Type of Fisheries	魚種別千分率 ‰	総数 Grand Total	曳網			
			総数 Total	汽船トロール Otter trawler west of 130°E	以西機船底曳網 Large trawler west of 130°E	中型機船底曳網（15屯以上） Medium trawler east of 130°E (15 and over)
漁業別千分率 ‰		1000 ‰	209			149
総数 Grand Total	1000 ‰	34606	7301			5203
魚類 Fishes 総数 Total	836	29178	6294			4600
にしん Herring						
いわし類 まいわし Pilchard	198	6921	0			0
いわし類 うるめいわし Round herring	34	1215				
いわし類 かたくちいわし Anchovy	17	623	0			0
いわし類 しらす Larval fish	0	5				
かつお類 かつお Skipjack	1	45	0			
かつお類 そーだがつを Frigate mackerel	5	168				
かつお類 まぐろ Blue fin tuna	2	98				
かつお類 びんなが Albacore	0	18				
かつお類 めばち Big-eyed tuna						
かつお類 きわだ Yellow fin tuna						
そじき類 まかじき Striped marlin	0	2				
そじき類 めかじき Broadbill swordfish	0	0				
そじき類 くろかわ Black marlin	0	0				
さば Mackerel	116	4064	2			1
ぶり Yellow tail	49	1736	3			2
たら類 たら Cod	13	469	299			246
たら類 すけそーだら Alaska pollack	71	2475	698			575
たら類 よしきりざめ Great blue shark	0	5	0			
たら類 ねづみざめ Salmon shark	1	49				
たら類 あぶらつのざめ Dog fish	46	1630	708			634
たら類 その他のさめ類 Other sharks	1	44	13			9
たい類 まだい Red sea bream	14	489	155			126
たい類 ちだい Crimson tai	5	186	138			73
たい類 きだい Yellow sea bream	0	9	7			6
たい類 くろだい Black sea bream	0	33	0			
ひらめ・かれい類 ひらめ Bastard halibut	9	322	242			154
ひらめ・かれい類 まがれい Flat fish	3	134	113			63
ひらめ・かれい類 あぶらがれい Arrow-toothed halibut	0	12	8			7
ひらめ・かれい類 そうはちがれい "Sohachigarei"	1	39	39			34
ひらめ・かれい類 めいたがれい Frog flounder	0	2	2			2
ひらめ・かれい類 むしがれい Roundnose flounder	4	142	141			96
ひらめ・かれい類 あかがれい Flathead flounder	7	277	254			169
ひらめ・かれい類 ばばがれい Slime flounder	1	37	37			29
ひらめ・かれい類 その他のかれい類 Other flounders	19	691	597			378
さけます類 さわら Spanish mackerel	0	2				
さけます類 ほっけ Atka mackerel	13	462	161			149
さけます類 あじ類 Horse mackerel	42	1495	21			11
さけます類 とびうお Flying fish	5	177				
さけます類 さんま Saury-pike	0	30				
さけます類 ぼら Mullet	0	21				
さけます類 さけ Salmon	1	42				
さけます類 さくらます Cherry-salmon	2	88	0			
さけます類 はも Sharp toothed eel	0	1	1			0
さけます類 すずき Common sea-bass	1	57	1			1
さけます類 たちうお Hairtail	0	20	0			0
にべ・ぐち類 いしもち White croaker	0	22	20			10
にべ・ぐち類 きぐち Yellow croaker						
にべ・ぐち類 くろぐち Black croaker						
にべ・ぐち類 にべ Other croakers						
えい類 あかえい Whip ray	0	13	9			4
えい類 その他のえい類 Other skates and rays	1	41	36			26
かながしら類 ほうぼう Gurnard	1	35	32			22
かながしら類 かながしら Red gurnard	3	115	104			80
はた類 はた Sand fish	39	1364	906			635
はた類 とかげ Lizard fish	0	3	3			3
にぎす Nigisu"	9	316	295			230
めぬけ Coral rock fish	0	1	0			0
きちじ Rock fish	0	9	9			6
いぼだい Butter fish						
しいら Dolphin	1	49	0			
いかなご Sand lance	1	55	0			0
その他の魚類 Other fishes	79	2771	1223			781
貝類 Shell fishes 総数 Total	7	272	0			0
あわび Abalone	1	45				
さざえ Common spiny whelk	1	58				
かき Oyster	0	29				
はまぐり Hard clam	0	23				
あさり Short necked clam	1	46				
ほっきがい Hen clam						
ほたてがい Common scallop						
いたやがい Bay scallop						
その他の貝類 Other shell fishes	0	24				
その他の水産動物 Other marine animals 総数 Total	1	42	0			0
いか類 するめいか Common squid	132	4616	1006			603
いか類 その他のいか Other squids	73	2562	1			0
いか類 たこ Octopus	25	862	162			107
えび類 いせえび Spiny lobster	6	226	107			62
えび類 くるまえび Prawn or common shrimp	0	1	0			0
えび類 その他のえび類 Other shrimps and lobsters	8	301	278			122
かに類 たらばがに King crab	0	19	19			2
かに類 ずわいがに Red crab	10	374	345			251
かに類 がざみ Blue crab	0	13	0			0
かに類 その他のかに類 Other crabs	2	102	82			54
うに Sea urchin						
なまこ Sea cucumber	2	95	0			0
その他の水産動物 Other marine animals	1	35	8			
藻類 Sea weeds 総数 Total	21	740				
こんぶ Kelp						
わかめ "Wakame"	9	344				
あまのり Laver	0	3				
てんぐさ Agar-agar	5	176				
ぎんなんそう Buddha's ear	0	4				
ほんだわら Horsetail tang	0	3				
あらめかじめ Sea trumpet	2	70				
その他の藻類 Other sea weeds	3	137				

種別統計（年計）（日本海北区）

OF FISHERY AND FISH SPECIES North Japan Sea Region

漁獲量単位：千貫
Unit of catch: 1,000kan (3.75metric tons)

Drag net		旋網 Surrounding net						漁業 Type of Fisheries / 魚種 Species
小型機船底曳網（15屯未満） Small trawler (less than 15 ton)	その他の曳網 Other drag nets	総数 Total	いわし揚繰巾着網 Sardine purse seine	あじ・さば巾着網 Horse mackerel and mackerel purse seine	いわし縫切網 Sardine semi-surrounding net	アメリカ式巾着網 American type Purse seine	その他の旋網 Other surrounding nets	
59	0	57		48			8	漁業別千分率
2068	29	1988		1691			297	総数
1680	13	1988		1691			297	総数
0		0		0				にしん
		0		0				まいわし
		0					0	うるめいわし
								かたくちいわし
								しらす
0		0					0	かつを
		0					0	そーだがつを
								まぐろ
								びんなが
								めばち
								きわだ
								まかじき
								めかじき
								くろかわ
0		1638		1638			0	さば
0		10		0			10	ぶり
53								たら
122								すけそーだら
0								よしきりざめ
								ねづみざめ
74								あぶらつのざめ
3								その他のさめ類
28	0	4					4	まだい
64	0	0					0	ちだい
1								きだい
0		5					5	くろだい
87	0							ひらめ
49	0							まがれい
0								あぶらがれい
5	0							そうはちがれい
								めいたがれい
44	0							むしがれい
64	0							あかがれい
7								ばばがれい
211	7	0					0	その他のかれい類
12		181					181	さわら
9		49		49			0	ほっけ
								あじ類
		0					0	とびお
		1					1	さんま
0								ぼら
0								さけ
0		5					5	ますも
0								すずき
								たちお
9								いしも
								くぐち
								ろぐち
4								にべ
12								あかえい
9	0							その他のえい類
24								ほうぼう
								かながしら類
271								はた
0								たそ
64								はぎ類
								にぬす
2								めちけじ
								きぼい
0		13					13	いしだ
	0							しいら
437	4	75		3			72	いかなご
								その他の魚類
0								総数
								あわび
								さざえ
								かきか
								はまぐり
								あきがい
								ほつたがい
								いたやがい
0								その他の貝類
387	16	0		0			0	総数
0		0		0				するめいか
54	0	0					0	その他のいか
44	0							たこ
								いせえび
0	0							くるまえび
150	6							その他のえび類
16								たらばがに
93	0							ずわいがに
0								がざみ
27	0							その他のかに類
								そうにこ
0								なまこ
0	8							その他の水産動物
								総数
								こんぶ
								わかめ
								あまのり
								てんぐさ
								ぎんなんそう
								ほんだわじ
								あらめ類
								その他の藻類

III－6　漁業別魚

ANNUAL STATISTICS BY TYPE

魚種 Species	漁業 Type of Fisheries	敷網 Lift net			刺網 Gill net		
		総数 Total	さんま棒受網 mackerel-pike stick-held dip net	その他の敷網 Other lift nets	総数 Total	いわし流刺網 Sardine drift gill net	その他の刺網 Other gill nets
漁業別千分率 ‰		20		20	228	202	26
総数 Grand Total		702		702	7970	7064	905
総数 Total		684		684	7923	7062	861
魚類 Fishes	にしん Herring						
いわし類	まいわし Pilchard	81		81	6265	6265	0
	うるめいわし Round herring	64		64	788	788	0
	かたくちいわし Anchovy	51		51	0	0	0
	しらす Larval fish				0		0
かつを類まぐろ類かじき類	かつを Skipjack				0		0
	そーだがつを Frigate mackerel	0		0	0		0
	まぐろ Blue fin tuna	0		0			
	びんなが Albacore						
	めばち Big-eyed tuna						
	きわだ Yellow fin tuna						
	まかじき Striped marlin						
	めかじき Broadbill swordfish						
	くろかわ Black marlin						
	さば Mackerel	62		62	95	6	89
	ぶり Yellow tail	7		7	1	0	0
たら類さめ類	たら Cod				0		0
	すけそーだら Alaska pollack				27		27
	よしきりざめ Great blue shark						
	ねづみざめ Salmon shark				2		2
	あぶらつのざめ Dog fish				439		439
	その他のさめ類 Other sharks				0		0
たい類	まだい Red sea bream				1		1
	ちだい Crimson tai				2		2
	きだい Yellow sea bream				0		0
	くろだい Black sea bream				1		1
ひらめ・かれい類	ひらめ Bastard halibut	0		0	2		2
	まがれい Flat fish				4		4
	あぶらがれい Arrow-toothed halibut				0		0
	そうはちがれい Sohachigarei						
	めいたがれい Frog flounder						
	むしがれい Roundnose flounder				0		0
	あかがれい Flathead flounder				6		6
	ばばがれい Slime flounder						
	その他のかれい類 Other flounders	0		0	13	0	12
さばさけます類	さわら Spanish mackerel						
	ほっけ Atka mackerel				17		17
	あじ類 Horse mackerel	337		337	44	0	43
	とびうお Flying fish				79		79
	さんま Saury-pike				0		0
	ぼら Mullet				0		0
	さけ Salmon				4		4
	さくらます Cherry-salmon	0		0	0		0
	はも Sharp toothed eel						
	すずき Common sea-bass				0		0
	たちうお Hairtail	1		1	0		0
にべ・ぐち類	いしもち White croaker				1		1
	きぐち Yellow croaker						
	くろぐち Black croaker						
	にべ Other croakers						
えい類ほうぼう類かながしら類	あかえい Whip ray				0		0
	その他のえい類 Other skates and rays				0		0
	ほうぼう Gurnard				0		0
	かながしら類 Red gurnard				0		0
	はたはた Sand fish	20		20	11	0	11
	えそ類 Lizard fish						
	にぎす "Nigisu"	5		5			
	めぬけ Coral rock fish						
	きちじ Rock fish						
	いぼだい Butter fish						
	しいら Dolphin				1		1
	いかなご Sand lance						
	その他の魚類 Other fishes	49		49	105	0	104
貝類 Shell fishes	総数 Total				0		0
	あわび Abalone				0		0
	さざえ Common spiny whelk				0		0
	かき Oyster						
	はまぐり Hard clam						
	あさり Short necked clam						
	ほっきがい Hen clam						
	ほたてがい Common scallop						
	いたやがい Bay scallop						
	その他の貝類 Other shell fishes				0		0
その他の水産動物 Other marine animals	総数 Total	18		18	45	1	43
いか類	するめいか Common squid	14		14	1	1	0
	その他のいか Other squids	3		3	2	0	2
	たこ Octopus				0		0
えび類	いせえび Spiny lobster shrimp						
	くるまえび Prawn or common				1		1
	その他のえび類 Other shrimps and lobsters	0		0	0		0
かに類	たらばがに King crab				0		0
	ずわいがに Red crab				12		12
	がざみ Blue crab				10		10
	その他のかに類 Other crabs				14		14
	うに Sea urchin						
	なまこ Sea cucumber						
	その他の水産動物 Other marine animals						
藻類 Sea weeds	総数 Total						
	こんぶ Kelp						
	わかめ "Wakame"						
	あまのり Laver						
	てんぐさ Agar-agar						
	ぎんなんそう Buddha's ear						
	ほんだわら Horsetail tang						
	あらめかじめ Sea trumpet						
	その他の藻類 Other sea weeds						

漁獲量単位：千貫 Unit of catch: 1,000kan (=3.75metric tons)

総数 Total	遠洋かつを一本釣 (20屯以上) Pelagic skipjack Pole and line	近海かつを一本釣 (20屯未満) Coastal skipjack pole and line	あじ・さば一本釣 Horse mackerel and mackerel angling	いか一本釣 Squid angling	その他の釣 Other anglings	遠洋まぐろ延縄 (20屯以上) Pelagic tuna long line	近海まぐろ延縄 (20屯未満) Coastal tuna long line	漁業 Type of Fisheries / 魚種 Species
	釣・延縄 Angling and long line							
201			13	71	24		0	漁業別千分率
7002			459	2500	855		1	総数
4506			458	32	650		1	総数
								にしん
0								まいわし
0			0					うるめいわし
								かたくちいわし
								しらす
13					13			かつを
9			0	0	9			そーだがつを
21			1	1	15		1	まぐろ
								びんなが
								めばち
								きわだ
								まかじき
								めかじき
								くろかわ
828			272	21	252		0	さば
250			2	2	234			ぶり
106					0			たら
1750					0			すけそーだら
4								よしきりざめ
46					1			ねづみざめ
467			0		1			あぶらつのざめ
28					0			その他のさめ類
117			0	0	7			まだい
34					5			ちだい
0					0			きだい
13			0		1			くろだい
11			0		2			ひらめ
8					0			まがれい
2								あぶらがれい
0					0			そうはちがれい
								めいたがれい
0								むしがれい
13								あかがれい
0								ばばがれい
26					4			その他のかれい類
								さわら
70					40			ほっけ
177			168	0	3			あじ類
								とびうお
								さんま
0					0			ぼら
0					0			さけ
48			1		39			ます
0								はも
19			0		8			すずき
14			0		4			たちうお
0					0			いしもち
								きぐち
								くろぐち
								にべ
3					1			あかえい
1								その他のえい類
1					0			ほうぼう
4					0			かながしら類
2			2					はたはた
0								えそ類
								にぎす
1				0	1			めぬけ
								きちじ
								いぼだい
30			0	2	6			しいら
								いかなご類
370			8	3	195			その他の魚類
0					0			総数
								あわび
								さざえ
								かき
								はまぐり
0					0			あさり
								ほたてがい
								ほつきがい
								いたやがい
								その他の貝類
2495			0	2468	5			総数
2404			0	2403	0			するめいか
68			0	65	3			その他のいか
7					1			たこ
								いせえび
								くるまえび
0								その他のえび類
								たらばがに
14								ずわいがに
0								がざみ
0					0			その他のかに類
								うに
								なまこ
0								その他の水産動物
								総数
								こんぶ
								わかめ
								あまのり
								てんぐさ
								ぎんなんそう
								ほんだわら
								あらめ
								その他の藻類

III－6 漁業別魚

ANNUAL STATISTICS BY TYPE

魚種 Species ＼ 漁業 Type of Fisheries	釣・延縄 Angling & long line	定置網 Fixed net				地曳・船
	その他の延縄 Other long lines	総数 Total	台網・落網 Trap pocket or the like	囲網 Pond net with some cube shaped bags	その他の定置網 Other fixed nets	統数 Total
漁業別千分率 %	91	218	192	0	25	30
総数 Grand Total	3186	7595	6694	7	894	1048
魚類 Fishes 総数 Total	3164	6837	5962	6	867	887
いわし類 にしん Herring						
いわし類 まいわし Pilchard	0	491	477	0	13	82
いわし類 うるめいわし Round herring	0	345	343	0	1	16
いわし類 かたくちいわし Anchovy		540	539	0	0	30
いわし類 しらす Larval fish		0	0			5
かつを類まぐろ類かじき類 かつを Skipjack	0	27	4		23	3
かつを類まぐろ類かじき類 そーだがつを Frigate mackerel	0	174	168		5	4
かつを類まぐろ類かじき類 まぐろ Blue fin tuna	1	76	73		3	
かつを類まぐろ類かじき類 びんなが Albacore		18	18			
かつを類まぐろ類かじき類 めばち Big-eyed tuna						
かつを類まぐろ類かじき類 きわだ Yellow fin tuna						
かつを類まぐろ類かじき類 まかじき Striped marlin		2	2			
かつを類まぐろ類かじき類 めかじき Broadbill swordfish		0	0			
かつを類まぐろ類かじき類 くろかわ Black marlin		0	0			
たら類さめ類 さば Mackerel	282	1391	1384		7	44
たら類さめ類 ぶり Yellow tail	10	1385	1358	0	27	77
たら類さめ類 たら Cod	106	62	23		39	0
たら類さめ類 すけそーだら Alaska pollack	1750	0	0			0
たら類さめ類 よしきりざめ Great blue shark	4					
たら類さめ類 ねづみざめ Salmon shark	44	0	0			
たら類さめ類 あぶらつのざめ Dog fish	466	14	13		0	0
たら類さめ類 その他のさめ類 Other sharks	27	2	2		0	0
たい類 まだい Red sea bream	109	166	154	0	12	43
たい類 くろだい Crimson tai	29	3	3		0	5
たい類 きだい Yellow sea bream	0	0	0		0	0
たい類 くろだい Black sea bream	12	12	7		5	0
たい類 ひらめ Bastard halibut	8	47	34	0	12	16
ひらめ・かれい類 まがれい Flat fish	0	2	1		1	5
ひらめ・かれい類 あぶらがれい Arrow-toothed halibut	2	0	0			0
ひらめ・かれい類 そうはちがれい "Sohachigarei"	0					0
ひらめ・かれい類 めいたがれい Frog flounder						
ひらめ・かれい類 むしがれい Roundnose flounder	0	0	0		0	0
ひらめ・かれい類 あかがれい Flathead flounder	13	2	0		1	1
ひらめ・かれい類 ばばがれい Slime flounder	0					0
ひらめ・かれい類 その他のかれい類 Other flounders	22	35	12	0	22	14
さわら Spanish mackerel		2	2			
さほ あじ類 さっけ Atka mackerel	29	26	20		5	4
さほ あじ類 Horse mackerel	4	682	656	0	25	182
とびうお Flying fish		97	89		7	0
さんま Saury-pike		8	8			
さけます類 ぼらけ Mullet		15	3		12	3
さけます類 さけ Salmon		34	23		10	3
さけます類 さくらます Cherry-salmon	7	37	31		5	1
さけます類 もさはぜ Sharp toothed eel	0					
さけます類 すずき Common sea-bass	10	26	20	0	5	2
さけます類 たちうお Hairtail	9	4	4		0	0
にべ・ぐち類 いしもち White croaker	0	0	0		0	0
にべ・ぐち類 いしぐち Yellow croaker						
にべ・ぐち類 くろぐち Black croaker						
にべ・ぐち類 Other croakers						
えい類はたはた類かながしら類 あかえい Whip ray	2	0	0		0	0
えい類はたはた類かながしら類 その他のえい類 Other skates and rays	1	0	0		0	0
えい類はたはた類かながしら類 ほうぼう Gurnard	1	0	0		0	0
えい類はたはた類かながしら類 かながしら類 Red gurnard	4	5	3		1	0
えい類はたはた類かながしら類 はたはた Sand fish		417			417	5
えい類はたはた類かながしら類 えそ類 Lizard fish	0					0
えい類はたはた類かながしら類 にぎす "Nigisu"		0	0		0	14
えい類はたはた類かながしら類 めぬけ Coral rock fish						
えい類はたはた類かながしら類 きちじ Rock fish						
えい類はたはた類かながしら類 いぼだい Butter fish						
えい類はたはた類かながしら類 しいら Dolphin	21	4	3		0	
えい類はたはた類かながしら類 いかなご Sand lance		38	2		36	16
その他の魚類 Other fishes	163	626	464	4	157	296
貝類 Shell fishes 総数 Total						
あわび Abalone						
さざえ Common spiny whelk						
かき Oyster						
はまぐり Hard clam						
あさり Short necked clam						
ほっきがい Hen clam						
ほたてがい Common scallop						
いたやがい Bay scallop						
その他の貝類 Other shell fishes						
その他の水産動物 Other marine animals 総数 Total	21	758	731	0	26	161
いか類 するめいか Common squid	0	139	134		4	1
いか類 その他のいか Other squids	0	613	594	0	18	29
いか類 たこ Octopus	5	3	0		3	3
えび類 いせえび Spiny lobster shrimp						
えび類 くるまえび Prawn or common		0	0			0
えび類 その他のえび類 Other shrimps and lobsters	0	0	0			18
かに類 たらばがに King crab						
かに類 ずわいがに Red crab	14	0	0			1
かに類 がざみ Blue crab	0	0	0		0	1
かに類 その他のかに類 Other crabs	0	0	0		0	4
うに Sea urchin						
なまこ Sea cucumber						93
その他の水産動物 Other marine animals	0					8
藻類 Sea wee 総数 Total						
こんぶ Kelp						
わかめ "Wakame"						
あまのり Laver						
てんぐさ Agar-agar						
ぎんなんそう Buddha's ear						
ほんだわら Horsetail tang						
あらめかじめ Sea trumpet						
その他の藻類 Other sea weeds						

種別統計（年計）（日本海北区）－（続）

OF FISHERY AND FISH SPECIES North Japan Sea Region－(concluded)

漁獲量単位：千貫 Unit of catch: 1,000kan (=3.75metric tons)

漁業 Type of Fisheries / 魚種 Species	曳網 Beachseine and boat seine		採貝・採藻 Shellfish and sea weed collecting			その他の海面漁業 Other types		
	地曳網 Beach seine	船曳網 Boat seine	総数 Total	採貝 Shell fish collecting	採藻 sea weed collecting	総数 Total	突棒 Dart	その他の漁業 Others
漁業別千分率	21	6	27	6	20	6		6
総数	741	307	968	241	726	230		230
総数	716	170	0	0		55		55
にしん								
まいわし	80	2				0		0
うるめいわし	13	2						
かたくちいわし	29	1						
しらす	5	0						
かつを	3							
そーだがつを	4							
まぐろ								
びんなが								
めばち								
きわだ								
まかじき								
めかじき								
くろかわ								
さば	44	0						
ぶり	76	0				0		0
たら	0	0						
すけそーだら		0						
よしきりざめ								
ねづみざめ								
あぶらつのざめ	0	0				0		0
その他のさめ類	0	0						
まだい	31	11				0		0
ちだい	4	1				0		0
きだい	0							
くろだい	0	0				0		0
ひらめ	5	10				2		2
まがれい	0	5				0		0
あぶらがれい	0	0						
そうはちがれい		0						
めいたがれい								
むしがれい		0						
あかがれい	0	1				0		0
ばばがれい	0	0						
その他のかれい類	4	9	0	0		3		3
さわら								
ほっけ	4	0				0		0
あじ類	172	9						
とびうお	0	0				0		0
さんま						21		21
ぼら	0	2						
さけ	3					0		0
ます	1	0				0		0
はも								
すずき	2	0				0		0
たちうお		0						
いしもち	0							
きぐち								
くろぐち								
にべ								
あかえい	0	0						
その他のえい類		0				0		0
ほうぼう	0	0				0		0
かながしら類	0	0				0		0
はたはた	5	0				0		0
えそ類	0							
にぎす	6	8				0		0
めぬけ								
きちじ								
いぼだい								
しいら						0		0
いかなご	6	9						
その他の魚類	205	91	0	0		22		22
総数			239	239	0	31		31
あわび			43	43		2		2
さざえ			53	53	0	5		5
かき			29	29				
はまぐり			23	23				
あさり			48	48				
ほっきがい								
ほたてがい								
いたやがい			24	24				
その他の貝類			16	16		24		24
総数	25	136	0	0		129		129
するめいか	0	0				0		0
その他のいか	15	13				2		2
たこ	0	2	0	0		103		103
いせえび								
くるまえび	0	0						
その他のえび類	3	14				2		2
たらばがに								
ずわいがに		1				0		0
がざみ	0	1	0	0		0		0
その他のかに類	3	1				0		0
うに								
なまこ		93	0	0		1		1
その他の水産動物	0	7				18		18
総数			726	0	726	13		13
こんぶ								
わかめ			344		344	0		0
あまのり			3		3			
てんぐさ			170	0	170	6		6
ぎんなんそう			4		4			
ほんだわら			3		3			
あらめかじめ			70		70			
その他の藻類			130	0	130	7		7

III－7 漁業別魚

ANNUAL STATISTICS BY TYPE

魚種別千分率 ‰	総数 Grand Total	曳網 総数 Total	曳網 汽船トロール Otter trawler west of 130°E	曳網 以西機船底曳網 Large trawler west of 130°E	曳網 中型機船底曳網（15屯以上） Medium trawler east of 130°E (15 and over)	敷網
漁業別千分率 ‰	1000‰	422	40	192	159	
総数 Grand Total	101139	42765	4085	19486	16137	
魚類 Fishes 総数 Total	86576	36740	4069	16496	13924	
いわし類 にしん Herring	2	2				
いわし類 まいわし Pilchard	16928	0			2	
いわし類 うるめいわし Round herring	4748	0			0	
いわし類 かたくちいわし Anchovy	414					
いわし類 しらす Larval fish	195					
かつを類まぐろ類かじき類 かつを Skipjack	78	1		0	1	
かつを類まぐろ類かじき類 そーだがつを Frigate mackerel	164	0			0	
かつを類まぐろ類かじき類 まぐろ Blue fin tuna	104	0			0	
かつを類まぐろ類かじき類 びんなが Albacore	0					
かつを類まぐろ類かじき類 めばち Big-eyed tuna	0	0				
かつを類まぐろ類かじき類 きわだ Yellow fin tuna	0	0			0	
かつを類まぐろ類かじき類 まかじき Striped marlin	17	0			0	
かつを類まぐろ類かじき類 めかじき Broadbill swordfish	1					
かつを類まぐろ類かじき類 くろかわ Black marlin						
さば Mackerel	10883	1	0	0	0	
ぶり Yellow tail	1573	2			2	
たら類 たら Cod	224	0		41	170	
たら類 すけそーだら Alaska pollack	3172	2777			2544	
さめ類 よしきりざめ Great blue shark	2	2			2	
さめ類 もづみざめ Salmon shark	0					
さめ類 あぶらつのざめ Dog fish	355	292	3	11	270	
さめ類 その他のさめ類 Other sharks	1073	957	100	714	129	
たい類 まだい Red sea bream	954	581	159	223	134	
たい類 ちだい Crimson tai	162	123	0	14	103	
たい類 きだい Yellow sea bream	762	721	92	379	226	
たい類 くろだい Black sea bream	36	0	0	0	0	
ひらめ・かれい類 ひらめ Bastard halibut	552	536	15	376	115	
ひらめ・かれい類 まがれい Flat fish	940	938		8	910	
ひらめ・かれい類 あぶらがれい Arrow-toothed halibut	9	9			9	
ひらめ・かれい類 そうはちがれい "Sohachigarei"	306	306			298	
ひらめ・かれい類 めいたがれい Frog flounder	212	212	1	115	91	
ひらめ・かれい類 むしがれい Roundnose flounder	595	595	3	44	510	
ひらめ・かれい類 あかがれい Flathead flounder	702	702			613	
ひらめ・かれい類 ばばがれい Slime flounder	979	979	0	2	942	
ひらめ・かれい類 その他のかれい類 Other flounders	3617	3594	124	1556	1351	
さけます類 さわら Spanish mackerel	57	3	0	3		
さけます類 はっけ Atka mackerel	0	0				
さけます類 あじ類 Horse mackerel	8694	112	9	51	0	
さけます類 とびうお Flying fish	679	0		0	48	
さけます類 さんま Saury-pike	16				0	
さけます類 ぼら Mullet	113	0		0		
さけます類 さけ Salmon	0					
さけます類 さくらます Cherry-salmon	1					
さけます類 はもの Sharp toothed eel	1378	1375	329	987	54	
さけます類 すずき Common sea-bass	121	19	5	6	6	
さけます類 たちうお Hairtail	1474	1472	1073	367	31	
にべ類 えい類 かながしら類 いしもち White croaker	1396	1396	144	1184	66	
にべ類 えい類 かながしら類 きぐち Yellow croaker	5292	5292	1029	4259	3	
にべ類 えい類 かながしら類 くろぐち Black croaker	545	545	188	356	0	
にべ類 えい類 かながしら類 にべ Other croakers	509	509	65	443	1	
にべ類 えい類 かながしら類 あかえい Whip ray	191	185	16	104	61	
にべ類 えい類 かながしら類 その他のえい類 Other skates and rays	1353	1349	124	865	319	
にべ類 えい類 かながしら類 ほうぼう Gurnard	209	207	11	128	51	
にべ類 えい類 かながしら類 かながしら類 Red gurnard	2450	2450	82	1694	634	
はたはた類 はたはた Sand fish	542	542			481	
はたはた類 えそ類 Lizard fish	1117	1101	12	724	326	
はたはた類 にぎす Nigisu"	1092	1092			1033	
はたはた類 めぬけ Coral rock fish	11	7			7	
はたはた類 きちじ Rock fish						
はたはた類 いぼだい Butter fish	156	156	14	141	0	
はたはた類 しいら Dolphin	512	0		0	0	
はたはた類 いかなご Sand lance	103	2				
はたはた類 その他の魚類 Other fishes	8775	7349	501	3685	2358	
貝類 Shell fishes 総数 Total	555	178		0	16	
貝類 あわび Abalone	88					
貝類 さざえ Common spiny whelk	231					
貝類 かき Oyster	4					
貝類 はまぐり Hen clam	4					
貝類 あさり Short necked clam	35					
貝類 ほっきがい Hen clam						
貝類 ほたてがい Common scallop						
貝類 いたやがい Bay scallop						
貝類 その他の貝類 Other shell fishes	192	176		0	16	
その他の水産動物 Other marine animals 総数 Total	11427	3846	16	987	2196	
いか類 するめいか Common squid	5275	88		0	75	
いか類 その他のいか Other squids	3393	1567	10	907	566	
いか類 たこ Octopus	253	108	0	16	77	
えび類 いせえび Spiny lobster shrimp						
えび類 くるまえび Prawn or common	23	15		0	13	
えび類 その他のえび類 Other shrimps and lobsters	390	270	5	41	105	
かに類 たらばがに King crab	6	6				
かに類 ずわいがに Red crab	1631	1631			6	
かに類 がざみ Blue crab	1	0			1283	
かに類 その他のかに類 Other crabs	89	72	0	22	0	
うに Sea urchin	48				40	
なまこ Sea cucumber	63	20				
その他の水産動物 Other marine animals	249	65			4	
藻類 Sea weeds 総数 Total	2579				0	
こんぶ Kelp						
わかめ "Wakame"	959					
あまのり Laver	2					
てんぐさ Agar-agar	104					
ぎんなんそう Buddha's eat						
ほんだわら Horsetail tang	947					
あらめかじめ Sea trumpet	104					
その他の藻類 Other sea weeds	460					

種別統計 (年計) (日本海西区)

OF FISHERY AND FISH SPECIES West Japan Sea Region

漁獲量単位・千貫
Unit of catch: 1,000kan (=3.75metric tons)

Drag net		旋網 Surrounding net						漁業 Type of Fisheries / 魚種 Species
小型機船底曳網 (15屯未満) Small trawler (less than 15T)	その他の曳廻網 Other drag nets	総数 Total	いわし揚繰巾着網 Sardine purse seine	あじ・さば巾着網 Horse mackerel and mackerel purse seine	いわし縦切網 Sardine semi-surrounding net	アメリカ式巾着網 American type Purse seine	その他の旋網 Other surrounding nets	
27	2	207	142	46	0		17	漁業別千分率
2779	276	20979	14450	4732	5		1791	総数
2225	22	20920	14444	4726	5		1744	総数
		4190	3399	193	1		597	しんしし
0		3480	3180	216	0		82	にまうか
		110	80	5	2		21	わいわわ
		1					1	るくちいす
0		17	14	0			1	つ
0		0		0			0	がっ
		0		0			0	だぐな
								ん ば わ
								じじか
								かろ
0		6443	4418	1975			49	
0	0	21		0			20	
9		0					0	
233								
7		0		0			0	
12		0		0				
58	6	1		1			0	
5		0					0	
61	0							
0	0	0					0	
27								
19	0							
0								
8								
4								
37								
89								
34								
559	0	0					0	
		0					0	
2	0	5735	5312	2324			98	
		241	0	0			241	
		0		0			0	
		66					66	
4								
0		15					15	
0								
0								
3	0	0					0	
40	0							
16								
39								
60								
37	0							
59								
0		0		0				
0		474		0			474	
791	2	115	38	5	1		69	
2	12							
	159							総数
	2							
0								
2	157							
551	94	58	6	6			46	総数
12	0	7	2	3			0	
57	4	11	3	2			5	
13	0	0		0				
1	0							
110	8	40					40	
0								
348								
	0							
7	0							
0	14							
	65							

漁業別千分率	
総数	
総数	
しんしし	
にまうか	
わいわわ	
るくちいす	
をそろがちだきわ	
かそまびめきまめく	
ばりらめめ類	
さぶたすよねあそ	
いいいいめいいいいいい類	
まちきくひまあそめむあばその	
らけ類おまらけすもきお	
さはあときまはすた	
ちちちべい類う類	
いきくにあそほかな	
た類すけじいらご類	
はえにめきいしいそ	
総数	
びえきりりいいい類	
あさかはあほほいそ	
かかこびび類	
すそたいくそ	
ににみ類にこ物	
たずがそうなそ	
総数	
ぶめりきうらめ類	
こわあてぎほあそ	

III－7 漁業別魚

ANNUAL STATISTICS BY TYPE

魚種 Species ＼ 漁業 Type of Fisheries	敷網 Lift net 総数 Total	敷網 きんき棒受網 mackerel-pike stick-held dip net	敷網 その他の敷網 Other lift nets	刺網 Gill net 総数 Total	刺網 いわし流刺網 Sardine drift gill net	刺網 その他の刺網 Other gill nets
漁業別千分率 ‰	55		55	73	65	6
総数 Grand Total	5621		5621	7432	6745	687
魚類 Fishes 総数 Total	5516		5516	7403	6744	658
いわし類 にしん Herring	3164		3164	6412	6395	17
いわし類 まいわし Pilchard	354		354	303	303	
いわし類 うるめいわし Round herring	44		44	22	21	1
いわし類 かたくちいわし Anchovy	10		10			
いわし類 しらす Larval fish						
かつを類まぐろ類かじき類 かつを Skipjack	3		3	0	0	0
かつを類まぐろ類かじき類 そーだがつを Frigate mackerel	0		0	1		1
かつを類まぐろ類かじき類 まぐろ Blue fin tuna				0		0
かつを類まぐろ類かじき類 びんなが Albacore						
かつを類まぐろ類かじき類 めばち Big-eyed tuna						
かつを類まぐろ類かじき類 きわだ Yellow fin tuna						
かつを類まぐろ類かじき類 まかじき Striped marlin				0		0
かつを類まぐろ類かじき類 めかじき Broadbill swordfish						
かつを類まぐろ類かじき類 くろかわ Black marlin						
たら類さめ類 さば Mackerel	580		580	90	14	76
たら類さめ類 ぶり Yellow tail	0		0	18		18
たら類さめ類 たら Cod				0		0
たら類さめ類 すけそーだら Alaska pollack						
たら類さめ類 よしきりざめ Great blue shark				0		0
たら類さめ類 ねづみざめ Salmon shark				0		0
たら類さめ類 あぶらつのざめ Dog fish				0		0
たら類さめ類 その他のさめ類 Other sharks	0		0	0		0
たい類 まだい Red sea bream	0		0	7	0	7
たい類 ちだい Crimson tai				0		0
たい類 きだい Yellow sea bream				0		0
たい類 くろだい Black sea bream				3		3
ひらめ・かれい類 ひらめ Bastard halibut	0		0	0		0
ひらめ・かれい類 まがれい Flat fish				0		0
ひらめ・かれい類 あぶらがれい Arrow-toothed halibut						
ひらめ・かれい類 そうはちがれい "Sohachigarei"						
ひらめ・かれい類 めいたがれい Frog flounder						
ひらめ・かれい類 むしがれい Roundnose flounder						
ひらめ・かれい類 あかがれい Flathead flounder				0		0
ひらめ・かれい類 ばばがれい Slime flounder	0		0			
ひらめ・かれい類 その他のかれい類 Other flounders				5		5
さけます類 さわら Spanish mackerel				0		0
さけます類 ほっけ Atka mackerel						
さけます類 あじ類 Horse mackerel	1273		1273	141	9	131
さけます類 とびうお Flying fish	20		20	258		258
さけます類 さんま Saury-pike				6	0	5
さけます類 ぼら Mullet	0		0	26		26
さけます類 さけ Salmon						
さけます類 さくらます Cherry-salmon						
さけます類 やつめうなぎ Sharp toothed eel						
さけます類 すずき Common sea-bass				4		4
さけます類 たちうお Hairtail				0		0
にべ・ぐち類 いしもち White croaker						
にべ・ぐち類 きぐち Yellow croaker						
にべ・ぐち類 くろぐち Black croaker						
にべ・ぐち類 その他のにべ・ぐち類 Other croakers						
えい類 あかえい Whip ray						
えい類 その他のえい類 Other skates and rays				0		0
ほうぼう・かながしら類 ほうぼう Gurnard				0		0
ほうぼう・かながしら類 かながしら類 Red gurnard				0		0
はたはた Sand fish						
えそ類 Lizard fish	0		0	0		0
にぎす "Nigisu"						
めぬけ Coral rock fish				0		0
きちじ Rock fish						
いぼだい Butter fish						
しいら Dolphin	0		0	1		1
いかなご Sand lance						
その他の魚類 Other fishes	62		62	95	0	95
貝類 Shell fishes 総数 Total				1		1
あわび Abalone				0		0
さざえ Common spiny whelk				1		1
かき Oyster						
はまぐり Hard clam						
あさり Short necked clam						
ほっきがい Hen clam						
ほたてがい Common scallop						
いたやがい Bay scallop						
その他の貝類 Other shell fishes				0		0
その他の水産動物 Other marine animals 総数 Total	104		104	26	0	26
いか類 するめいか Common squid	7		7	0	0	0
いか類 その他のいか Other squids	97		97	3	0	3
いか類 たこ Octopus				0		0
えび類 いせえび Spiny lobster shrimp						
えび類 くるまえび Prawn or common				8		8
えび類 その他のえび類 Other shrimps and lobsters				2		2
かに類 たらばがに King crab						
かに類 ずわいがに Red crab						
かに類 がざみ Blue crab				0		0
かに類 その他のかに類 Other crabs				12		12
うに Sea urchin						
なまこ Sea cucumber				0		0
その他の水産動物 Other marine animals						
海藻類 Sea weeds 総数 Total						
こんぶ Kelp						
わかめ "Wakame"						
あまのり Laver						
てんぐさ Agar-agar						
ぶつだんそう Buddha's ear						
ほんだわら Horsetail tang						
あらめかじめ Sea trumpet						
その他の海藻類 Other sea weeds						

種　別　統　計（年計）（日本海西区）－（続）

OF FISHERY AND FISH SPECIES West Japan Sea Region (continued)

漁獲量単位：千　貫
Unit of catch: 1.000kan(＝3.75metric tons)

釣・延縄 Angling and long line								
総数 Total	遠洋かつを一本釣（20屯以上） Pelagic skipjack Pole and line	近海かつを一本釣（20屯未満） Coastal skipjack pole and line	あじ・さば一本釣 Horse mackerel and mackerel angling	いか一本釣 Squid angling	その他の釣 Other anglings	遠洋まぐろ延縄（20屯以上） Pelagic tuna long line	近海まぐろ延縄（20屯未満） Coastal tuna long line	漁業 Type of Fisheries / 魚種 Species
117			34	56	12			漁業別千分率
11920			3441	5675	1287			総数
6227			3398	133	1189			総数
								にしん
32			7	1	23			まいわし
426			200	0	223			うるめいわし
0			0					かたくちいわし
								しらす
25			5	0	19			かつを
36			0	0	25			そーだがつを
47			1	0	25			まぐろ
								びんなが
								めばち
								きわだ
1			1					まかじき
0			0					めかじき
								くろかわ
3318			2833	85	314			さば
333			4	2	209			ぶり
1			0	0				たら
394								すけそーだら
								よしきりざめ
0								ねづみざめ
55			0	0	0			あぶらつのざめ
102			0		0			その他のさめ類
286			0	1	40			まだい
37			0	0	9			ちだい
56					4			きだい
24			0	0	5			くろだい
7			0	0	2			ひらめ
0					0			まがれい
								あぶらがれい
								そうはちがれい
								めいたがれい
								むしがれい
0				0				あかがれい
								ばばがれい
7			0	0	2			その他のかれい類
8			0	0	8			さわら
								ほっけ
332			309	7	11			あじ類
3			0	0	1			とびうお
0				0				さんま
2			0		2			ぼら
								さけ
0					0			ます
2			0	0	0			はも
38			0	0	27			すずき
1			0	0	0			たちうお
0					0			いしもち
								きぐち
								くろぐち
								にべ
4				0	0			あかえい
3			0	0	0			その他のえい類
1			0		0			ほうぼう
0					0			かながしら類
								はたはた
14			0		13			えそ類
								にぎす
0			0		0			めぬけ
								きちじ
								いぼだい
20			1	1	4			しいら
0								いかなご
615			30	32	211			その他の魚類
0				0	0			総数
0				0	0			あわび
0				0	0			さざえ
								かき
								はまぐり
								あさり
								ほっきがい
								ほたてがい
								いたやがい
0				0				その他の貝類
5693			42	5541	98			総数
4550			24	4489	34			するめいか
1116			17	1051	45			その他のいか
23			0	0	18			たこ
								いせえび
								くるまえび
1								その他のえび類
								たらばがに
0								ずわいがに
0								がざみ
0								その他のかに類
								うに
0					0			なまこ
0								その他の水産動物
								総数
								こんぶ
								わかめ
								あまのり
								てんぐさ
								ぎんなんそう
								ほんだわら
								あらめかじめ
								その他の藻類

III－7 漁業別魚

ANNUAL STATISTICS BY TYPE

魚種 Species ＼ 漁業 Type of Fisheries	釣・延縄 Angling & long line	定置網 Fixed net				地曳・船
	その他の延縄 Other long lines	総数 Total	台網・落網 Trap pocket or the like	袋網 Pond net with some cube shaped bags	その他の定置網 Other fixed nets	総数 Total
漁業別千分率 ‰	14	53	51	2	0	23
総数 Grand Total	1515	5444	5184	238	20	2332
魚類 Fishes 総数 Total	1505	4256	4073	164	17	2269
にしん Herring						
いわし類 まいわし Pilchard	0	644	638	6	0	1350
いわし類 うるめいわし Round herring	1	134	134	0		48
いわし類 かたくちいわし Anchovy		153	153	0		82
いわし類 しらす Larval fish		8	8			169
かつを類まぐろ類 かじき類 かつお Skipjack	1	29	29	0		0
かつを類まぐろ類 かじき類 そーだがつを Frigate mackerel	10	123	120	1	0	1
かつを類まぐろ類 かじき類 まぐろ Blue fin tuna	19	56	56	0		
かつを類まぐろ類 かじき類 びんなが Albacore		0	0			
かつを類まぐろ類 かじき類 めばち Big-eyed tuna		0	0			
かつを類まぐろ類 かじき類 きわだ Yellow fin tuna		0	0			
かつを類まぐろ類 かじき類 まかじき Striped marlin		16	16	0		
かつを類まぐろ類 かじき類 めかじき Broadbill swordfish		1	1	0		
かつを類まぐろ類 かじき類 くろかわ Black marlin						
さば Mackerel	85	205	205	0	0	242
ぶり Yellow tail	117	1157	1143	11	2	39
たら Cod	1	0	0		0	
たら類さめ類 すけそーだら Alaska pollack	394	0	0	0	0	
たら類さめ類 よしきりざめ Great blue shark						
たら類さめ類 ねづみざめ Salmon shark	0					
たら類さめ類 あぶらつのざめ Dog fish	54	7	7		0	
たら類さめ類 その他のさめ類 Other sharks	102	12	12	0		0
たい類 まだい Red sea bream	243	50	42	6	1	19
たい類 ちだい Crimson tai	27	1	1	0	0	0
たい類 きだい Yellow sea bream	31	0	0			4
たい類 くろだい Black sea bream	18	4	2	2	0	1
ひらめ・かれい類 ひらめ Bastard halibut	4	7	7	0	0	0
ひらめ・かれい類 まがれい Flat fish	0	0	0	0	0	0
ひらめ・かれい類 あぶらがれい Arrow-toothed halibut						
ひらめ・かれい類 そうはちがれい "Sohachigarei"						
ひらめ・かれい類 めいたがれい Frog flounder						
ひらめ・かれい類 むしがれい Roundnose flounder		0	0			
ひらめ・かれい類 あかがれい Flathead flounder	0					
ひらめ・かれい類 ばばがれい Slime flounder						
ひらめ・かれい類 その他のかれい類 Other flounders	5	5	0	4		2
さわら Spanish mackerel	0	41	41	0	0	3
ほっけ Atka mackerel						
あじ類 Horse mackerel	4	983	961	21	0	113
とびうお Flying fish	0	143	133	9	0	5
さんま Saury-pike	0	9	9		0	
ぼら類 Mullet	0	10	0	0	9	6
さけます類 さけ Salmon		0	0			
さけます類 さくらます Cherry-salmon		1	0		0	
さけます類 すずき Common sea-bass	0	2	0	0	0	
さけます類 たちうお Hairtail	10	30	18	12	0	5
にべ・ぐち類 いしもち White croaker	0	1	1	0		
にべ・ぐち類 きぐち Yellow croaker						
にべ・ぐち類 くろぐち Black croaker						
にべ・ぐち類 にべ Other croakers						
えい類 あかえい Whip ray	4	0	0	0		0
えい類 その他のえい類 Other skates and rays	3	0	0	0		0
ほうぼう かながしら類 ほうぼう Gurnard	1	0	0			0
ほうぼう かながしら類 かながしら Red gurnard	0					0
はたはた Sand fish						
えそ類 Lizard fish	0	0	0			1
にぎす "Nigisu"						
めぬけ Coral rock fish	0	2	0	1	0	
めぬけ いち Rock fish						
いぼだい Butter fish						
しいら Dolphin	14	14	13	0		
いかなご Sand lance	0	0	0			79
その他の魚類 Other fishes	340	393	307	83	2	90
貝類 Shell fishes 総数 Total						1
あわび Abalone						
さざえ Common spiny whelk						
かき Oyster						
はまぐり Hard clam						
あさり Short necked clam						
ほっきがい Hen clam						
ほたてがい Common scallop						
いたやがい Bay scallop						
その他の貝類 Other shell fishes						
その他の水産動物 Other marine animals 総数 Total	10	1187	1111	73	2	1
いか類 するめいか Common squid	2	622	621	0	0	60
いか類 その他のいか Other squids	1	554	489	63	1	0
たこ Octopus	4	0	0	0	0	5
えび類 いせえび Spiny lobster shrimp						0
えび類 くるまえび Prawn or common						
えび類 その他のえび類 Other shrimps and lobsters	1	9	0	8	0	43
かに類 たらばがに King crab						
かに類 ずわいがに Red crab	0					
かに類 がざみ Blue crab	0	0	0	0		0
かに類 その他のかに類 Other crabs	0	0	0	0		0
うに Sea urchin						
なまこ Sea cucumber						
その他の水産動物 Other marine animals	0	0	0			11
藻類 Sea weeds 総数 Total						0
こんぶ Kelp						
わかめ "Wakame"						
あまのり Laver						
てんぐさ Agar-agar						
ぎんなんそう Buddha's ear						
ほんだわら Horsetail tang						
あらめかじめ Sea trumpet						
その他の藻類 Other sea weeds						

種別統計（年計）（日本海西区）－（続）

OF FISHERY AND FISH SPECIES West Japan Sea Region—(concluded)

漁獲量単位：千貫
Unit of catch: 1,000kan (3.75metric tons)

曳網 Beachseine and boat seine		採貝・採藻 Shellfish and sea weed collecting			その他の海面漁業 Other types			漁業 Type of Fisheries / 魚種 Species
地曳網 Beach seine	船曳網 Boat seine	総数 Total	採貝 Shell fish collecting	採藻 sea weed collecting	総数 Total	突棒 Dart	その他の漁業 Others	
15	7	27	2	25	17		17	漁業別千分率
1593	738	2622	262	2560	1820		1820	総数
1590	679	1	1		1239		1239	総数
921	428				1132		1132	にしんしし
29	19							まいわいわし
39	43				0		0	うるめいわし
65	103				6		6	かたくちいわし
								かしらす
0	0				0		0	
0	1				0		0	かそまびめきまめく
240	1				0		0	
38	0				0		0	
					0		0	
0		0	0		0		0	
13	5	0	0		7		7	
0	0				0		0	
0	4							
1	0				2		2	
100	0	0	0		0		0	
0	0				0		0	
1	0				1		1	
3								
04	29				0		0	
4	0				6		6	
6	0				0		0	
4	1				5		5	
0					0		0	
000	0				000		000	
000	0				000		000	
0	1				0		0	
0					0		0	
70	9				20		20	
63	27	1	1		52		52	
	1	254	253	0	119		119	総数
		53	53	0	34		34	
		146	146	0	82		82	
		3	3		0		0	
		1	1		0		0	
		35	35					
	1	13	13		1		1	
2	58	7	7		442		442	総数
0								
2	3				37		37	
0	0	4	4		116		116	
0	42				22		22	
0	0				0		0	
0		0	0		4		4	
		2	2		46		46	
	11	0	0		31		31	
	0				183		183	
		2559	0	2559	19		19	総数
		946		946	13		13	
		2		2	0		0	
		99	0	99	5		5	
		947		947				
		104		104				
		460		460	0		0	

Ⅲ－8　漁業別魚

ANNUAL STATISTICS BY TYPE

魚種別千分率 / 漁業 Type of Fisheries / 魚種 Species	魚種別千分率 ‰	総数 Grand Total	曳網 総数 Total	曳網 汽船トロール Otter trawler west of 130°E	曳網 以西機船底曳網 Large trawler west of 130°E	曳網 中型機船底曳網（15屯以上） Medium trawler east of 130°E (15G and over)
漁業別千分率 ‰		1000‰	243	22	213	0
総数 Grand Total	1000‰	210346	51233	4684	44963	154
魚類 Fishes 総数 Total	893	186008	47246	4674	42054	150
いわし類 にしん Herring	0	9				
いわし類 まいわし Pilchard	273	57606	0			
いわし類 うるめいわし Round herring	23	4967				
いわし類 かたくちいわし Anchovy	30	6387				
いわし類 しらす Larval fish	0	157	0			
かつを類まぐろ類かじき類 かつを Skipjack	16	3528	0		0	
かつを類まぐろ類かじき類 そーだがつを Frigate mackerel	1	256				
かつを類まぐろ類かじき類 まぐろ Blue fin tuna	1	330				
かつを類まぐろ類かじき類 びんなが Albacore	0	90				
かつを類まぐろ類かじき類 めばち Big-eyed tuna	0	59				
かつを類まぐろ類かじき類 きわだ Yellow fin tuna	3	704				
かつを類まぐろ類かじき類 まかじき Striped marlin	0	146				
かつを類まぐろ類かじき類 めかじき Broadbill swordfish	0	20				
かつを類まぐろ類かじき類 くろかわ Black marlin	1	358				
さば類 さば Mackerel	115	24214				
さば類 ぶり Yellow tail	9	1931				
さば類 たら Cod						
さめ類 すけそーだら Alaska pollack						
さめ類 よしきりざめ Great blue shark	1	213				
さめ類 ねづみざめ Salmon shark	0	8	1		1	0
さめ類 あぶらつのざめ Dog fish	0	1				
さめ類 その他のさめ類 Other sharks	10	2306	1497	39	1452	4
たい類 まだい Red sea bream	6	1364	433	117	301	3
たい類 ちだい Crimson tai	0	147	12	0	4	4
たい類 きだい Yellow sea bream	11	2329	2147	85	2053	3
たい類 くろだい Black sea bream	0	205	45		45	
ひらめ・かれい類 ひらめ Bastard halibut	1	291	269	0	260	0
ひらめ・かれい類 まがれい Flat fish	0	11	2		0	
ひらめ・かれい類 あぶらがれい Arrow-toothed halibut						
ひらめ・かれい類 そうはちがれい "Sohachigarei"						
ひらめ・かれい類 めいたがれい Frog flounder	0	1	1		1	
ひらめ・かれい類 むしがれい Roundnose flounder						
ひらめ・かれい類 あかがれい Flathead flounder	0	0	0		0	
ひらめ・かれい類 ばばがれい Slime flounder	0	0				
ひらめ・かれい類 その他のかれい類 Other flounders	10	2160	2095	120	1951	2
さば類 さわら Spanish mackerel	0	68	1	1		
さば類 はっけ Atka mackerel	0	0				
さば類 あじ類 Horse mackerel	139	29247	166	21	140	
さば類 とびうお Flying fish	3	697				
さば類 さんま Saury-pike	1	245	1		1	
さば類 ぼら Mullet	1	222	2	1		
さば類 さけ Salmon						
さば類 さけます類 さくらます Cherry-salmon	0	0				
さば類 さけます類 はも Sharp toothed eel	14	3032	2980	288	2671	2
さば類 さけます類 すずき Common sea-bass	0	92	0		0	0
さば類 さけます類 たちうお Hairtail	13	2860	2613	1847	766	0
にべ・ぐち類 いしもち White croaker	16	3381	3313	119	3185	0
にべ・ぐち類 きぐち Yellow croaker	21	4499	4460	824	3635	0
にべ・ぐち類 くろぐち Black croaker	13	2865	2862	223	2638	
にべ・ぐち類 にべ Other croakers	5	1078	1067	70	997	0
えい類 あかえい Whip ray	0	21	17	0	15	0
えい類 その他のえい類 Other skates and rays	10	2190	2162	86	2071	1
ほうぼう類 ほうぼう Gurnard	0	156	155	10	141	0
ほうぼう類 かながしら類 Red gurnard	11	2430	2430	1	2371	56
はたはた類 はたはた Sand fish	0	134	134		134	
えそ類 Lizard fish	17	3567	3541	39	3448	40
えそ類 にぎす "Nigisu"						
めぬけ Coral rock fish						
きちじ Rock fish						
いぼだい Butter fish	5	1252	1251	25	1225	
しいら Dolphin	1	400	4		4	
いかなご Sand lance	0	87				
その他の魚類 Other fishes	93	19642	13569	747	12531	29
貝類 Shell fishes 総数 Total	51	10741	422			
あわび Abalone	0	115	4			
さざえ Common spiny whelk	0	75				
かき Oyster	0	16				
はまぐり Hard clam	0	129	0			
あさり Short necked clam	28	6060				
ほっきがい Hen clam						
ほたてがい Ceremon scallop						
いたやがい Bay scallop	1	308	64			
その他の貝類 Other shell fishes	19	4035	352			
その他の水産動物 Other marine animals 総数 Total	44	9340	3564	9	2909	4
いか類 するめいか Common squid	14	3132	43		40	
いか類 その他のいか Other squids	20	4310	2760	7	2691	3
いか類 たこ Octopus	1	328	35		20	0
えび類 いせえび Spiny lobster shrimp	0	86	4			
えび類 くるまえび Prawn or common	0	166	50	0		
えび類 その他のえび類 Other shrimps and lobsters	4	849	532	2	146	1
かに類 たらばがに King crab	0	0				
かに類 ずわいがに Red crab						
かに類 がざみ Blue crab	0	32	4			
かに類 その他のかに類 Other crabs	0	100	11		0	
うに Sea urchin	0	18				
なまこ Sea cucumber	0	151	87			
その他の水産動物 Other marine animals	0	163	34		8	
藻類 Sea weeds 総数 Total	10	2256				
こんぶ Kelp	0	9				
わかめ "Wakame"	6	1284				
あまのり Laver	0	9				
てんぐさ Agar-agar	1	224				
ぎんなんそう Buddha's seat						
ほんだわら Horsetail tang	0	9				
あらめかじめ Sea trumpet	0	11				
その他の藻類 Other sea weeds	3	714				

種別統計（年計）（東支那海区）

OF FISHERY AND FISH SPECIES　East China Sea Region

漁獲量単位：千貫
Unit of catch: 1,000kan (3.75metric tons)

Drag net: 小型機船底曳網（15屯未満） Small trawler (less than 15屯)	Drag net: その他の曳廻網 Other drag nets	旋網 Surrounding net: 総数 Total	いわし揚繰巾着網 Sardine purse seine	あじ・さば巾着網 Horse mackerel and mackerel purse seine	いわし縫切網 Sardine semi-surrounding net	アメリカ式巾着網 American type Purse seine	その他の旋網 Other surrounding nets	漁業 Type of Fisheries / 魚種 Species
5	1	512	400	67	41		2	漁業別千分率
1184	245	107791	84179	14288	8833		489	総数
310	56	107724	84123	14282	8831		487	総数
0	0							にしん
		52822	46216	207	6363		35	まいわし
		4442	4062	13	366			うるめいわし
	0	4298	3196	1	1097		3	かたくちいわし
		1			1			しらす
		5	4	0			0	かつを
		1	1				0	そーだがつを
		0	0					まぐろ
								びんなが
								めばち
								きわだ
								まかじき
								めかじき
								くろかわ
		18191	8927	9202	61			さば
		2		0	0		0	ぶり
								たら
								すけそーだら
								よしきりざめ
								ねづみざめ
								あぶらつのざめ
0		0	0				0	その他のさめ類
11	0	4	0	4			0	まだい
4		0					0	ちだい
4	0							きだい
0	0	0	0				0	くろだい
8	0							ひらめ
2	0	0					0	まがれい
								あぶらがれい
								そうはちがれい
								めいたがれい
								むしがれい
								あかがれい
								ばばがれい
19.	2	0					0	その他のかれい類
		1	1	0	0		0	さわら
								ほっけ
2	0	26865	21261	4771	832		1	あじ類
		54	2				52	とびうお
		1	0				0	さんま
0	0	10	0		0		9	ぼら
								さけ
								ます
15	2	0	0					はも
0	0	3	0				2	すずき
0	0	20	13	0	1		5	たちうお
7	0							いしもち
0	0							きぐち
0								くろぐち
0								にべ
0	0	0	0					あかえい
2	0							その他のえい類
2								ほうぼう類
0	0							かながしら
12	1	0	0	0	0			はたはた
								えそ類
								にぎす
								めぬけ
								きちじ
								いぼだい
		343	0				343	しいら
		0			0			いかなご
213	47	651	434	81	104		31	その他の魚類
411	10	0	0					総数
4								あわび
		0	0					さざえ
								かき
0								はまぐり
								あさり
								ほっきがい
								ほたてがい
64								いたやがい
342	10							その他の貝類
462	178	66	56	6	2		1	総数
1	1	16	12	4			0	するめいか
44	13	49	43	1	2		1	その他のいか
9	4	0					0	たこ
4	0							いせえび
37	12							くるまえび
304	77							その他のえび類
								たらばがに
								ずわいがに
3	1							がざみ
11	0	0					0	その他のかに類
								うに
31	56							なまこ
15	10							その他の水産動物
								総数
								こんぶ
								わかめ
								あまのり
								てんぐさ
								ぎんなんそう
								ほんだわら
								あらめかじめ
								その他の藻類

III－8 漁業別魚

ANNUAL STATISTICS BY TYPE

漁業 Type of Fisheries / 魚種 Species	敷網 Lift net			刺網 Gill net		
	総数 Total	さんま棒受網 mackerel-pike stick-held dip net	その他の敷網 Other lift nets	総数 Total	いわし流刺網 Sardine drift gill net	その他の刺網 Other gill nets
漁業別千分率 ‰	17	0	17	17	11	6
総数 Grand Total	3640	3	3637	3683	2380	1303
魚類 Fishes 総数 Total	3538	3	3535	3324	2379	944
いわし類 にしん Herring						
いわし類 まいわし Pilchard	698		698	2335	2334	0
いわし類 うるめいわし Round herring	427		427	34	34	
いわし類 かたくちいわし Anchovy	1067		1067	10	10	0
いわし類 しらす Larval fish	0		0			
かつを類まぐろ類かじき類 かつを Skipjack				0		0
かつを類まぐろ類かじき類 そーだがつを Frigate mackerel	4		4	0		0
かつを類まぐろ類かじき類 まぐろ Blue fin tuna						
かつを類まぐろ類かじき類 びんなが Albacore						
かつを類まぐろ類かじき類 めばち Big-eyed tuna				0		0
かつを類まぐろ類かじき類 きわだ Yellow fin tuna				0		0
かつを類まぐろ類かじき類 まかじき Striped marlin						
かつを類まぐろ類かじき類 めかじき Broadbill swordfish						
かつを類まぐろ類かじき類 くろかわ Black marlin						
さば Mackerel	83		83	0	0	0
よび Yellow tail	1		1	4		4
たら類さめ類 たら Cod						
たら類さめ類 すけそーだら Alaska pollack						
たら類さめ類 よしきりざめ Great blue shark				1		1
たら類さめ類 ねづみざめ Salmon shark						
たら類さめ類 あぶらつのざめ Dog fish				0		0
たら類さめ類 その他のさめ類 Other sharks	0		0	14		14
たい類 まだい Red sea bream	1		1	13		13
たい類 ちだい Crimson tai	0		0	1		1
たい類 きだい Yellow sea bream	0		0	0		0
たい類 くろだい Black sea bream	0		0	33		33
ひらめ・かれい類 ひらめ Bastard halibut	0		0	2		2
ひらめ・かれい類 まがれい Flat fish				0		0
ひらめ・かれい類 あぶらがれい Arrow-toothed halibut						
ひらめ・かれい類 そうはちがれい "Sohachigarei"						
ひらめ・かれい類 めいたがれい Frog flounder						
ひらめ・かれい類 むしがれい Roundnose flounder						
ひらめ・かれい類 あかがれい Flathead flounder						
ひらめ・かれい類 ばばがれい Slime flounder						
ひらめ・かれい類 その他のかれい類 Other flounders	0		0	10		10
さわら Spanish mackerel	0		0	7		7
ほっけ Atka mackerel						
あじ類 Horse mackerel	559		559	8	0	8
とびうお Flying fish	391		391	134		134
さんま Saury-pike	3			91		91
さけます類 ぼら Mullet	37		37	35		35
さけます類 さけ Salmon						
さけます類 さくらます Cherry-salmon						
はも Sharp toothed eel	0		0	0		
すずき Common sea-bass	0		0	4		0
たちうお Hairtail	0		0	0		0
にべ・ぐち類 いしもち White croaker	0		0	1		1
にべ・ぐち類 きぐち Yellow croaker	2		2	1		1
にべ・ぐち類 くろぐち Black croaker						
にべ・ぐち類 にべ Other croakers				0		0
えい類 あかえい Whip ray	0		0	0		0
えい類 その他のえい類 Other skates and rays				1		1
かながしら類 ほうぼう Gurnard				0		0
かながしら類 かながしら類 Red gurnard						
はたはた類 Sand fish						
とかげ類 Lizard fish	0		0	1		1
にぎす "Nigisu"						
めぬけ Coral rock fish						
きちじ Rock fish						
いぼだい Butter fish						
しいら Dolphin						
いかなご Sand lance	0		0			
その他の魚類 Other fishes	256		256	571	0	571
貝類 Shell fishes 総数 Total	0		0	19	0	19
あわび Abalone				0	0	0
さざえ Common spiny whelk				4		4
かき Oyster						
はまぐり Hard clam						
あさり Short necked clam						
ほっきがい Hen clam						
ほたてがい Common scallop						
いたやがい Bay scallop						
その他の貝類 Other shell fishes	0		0	13		13
その他の水産動物 Other marine animals 総数 Total	100		100	340	0	339
いか類 するめいか Common squid	4		4	0	0	0
いか類 その他のいか Other squids	6		6	7	0	7
たこ Octopus	1		1	17		17
えび類 いせえび Spiny lobster shrimp				81		81
えび類 くるまえび Prawn or common	0		0	89		89
えび類 その他のえび類 Other shrimps and lobsters	17		17	101		101
かに類 たらばがに King crab	0		0			
かに類 ずわいがに Red crab						
かに類 がざみ Blue crab	0		0	13		13
かに類 その他のかに類 Other crabs	0		0	23		23
うに Sea urchin						
なまこ Sea cucumber						
その他の水産動物 Other marine animals	67		67	0		0
				4		4
藻類 Sea weeds 総数 Total	0		0			
こんぶ Kelp	0		0			
わかめ "Wakame"						
あまのり Laver						
てんぐさ Agar-agar						
ぎんなんそう Buddha's eat						
ほんだわら Horsetail tang						
あらめかじめ Sea trumpet						
その他の藻類 Other sea weeds						

種別統計（年計）（東支那海区）―（続）

OF FISHERY AND FISH SPECIES East China Sea Region (continued)

漁獲量単位：千貫 Unit of catch: 1.000kan (=3.75metric tons)

漁業 Type of Fisheries / 魚種 Species	総数 Total	釣・延縄 Angling and long line: 遠洋かつを一本釣（20屯以上）Pelagic skipjack Pole and line	近海かつを一本釣（20屯未満）Coastal skipjack pole and line	あじ・さば一本釣 Horse mackerel and mackerel angling	いか一本釣 Squid angling	その他の釣 Other anglings	遠洋まぐろ延縄（20屯以上）Pelagic tuna long line	近海まぐろ延縄（20屯未満）Coastal tuna long line
漁業別千分率	93	17	0	27	15	12	7	0
総数	19704	3765	100	5880	3220	2693	1577	24
総数	16319	3765	99	5875	7	2539	1577	24
にしん								
まいわし	0			0		0		
うるめいわし	0					0		
かたくちいわし								
しらす								
かつを	3322	3074	85	9		47	0	0
そうだがつを	79	20	1	3		53		
まぐろ	252					146	104	
びんなが	90						90	
めばち	59	24	0			3	24	6
きはだ	686	608	8	1		11	57	0
まかじき	100	0					91	0
めかじき	19						18	0
くろかわ	354	0					347	1
さば	5798		0	5672	1	41	1	
ぶり	746		0	0	0	620	0	
たら								
すけそうだら								
よしきりざめ	203	5	0	0		0	183	0
ねずみざめ	0							
あぶらつのざめ	0					0		
その他のさめ類	747	0	0	0	0	1	495	11
まだい	625		0	1	0	265		
ちだい	91			0		44		
きだい	173			0		30		
くろだい	103			0		43		
ひらめ	10					9		
まがれい	4					0		
あぶらがれい								
そうはちがれい								
めいたがれい								
むしがれい								
あかがれい								
ばばがれい	0							
その他のかれい類	13					9		
さわら	33	3	0	0		23	4	1
ほっけ	0							
あじ類	187		0	142	2	37		
とびうお	4					0		
さんま	0					0		
ぼら	48					47		
さけ								
ます	0							
はも	44					0		
すずき	38			0		28		
たちうお	99			1		94		
いしもち	41					23		
きぐち	3					2		
しろぐち	2					0		
にべ	2					0		
あかえい	2					0		
その他のえい類	20					1	0	
ほうぼう	0					0		
かながしら類	0							
はたはた	0					0		
えそ類	31			1		26		
にぎす								
めぬけ								
きちじ								
いぼだい	0							
しいら	29	14	0	0		7	4	0
いかなご								
その他の魚類	2242	12	1	39	2	912	152	1
総数	0					0		
あわび	0					0		
さざえ								
かき	0							
はまぐり								
あさり								
ほつきがい								
ほたてがい								
いたやがい								
その他の貝類								
総数	3384		0	5	3213	154		
するめいか	2283		0		2247	33		
その他のいか	1017		0	5	965	47		
たこ	80				0	71		
いせえび	0					0		
くるまえび	0					0		
その他のえび類	0					0		
たらばがに								
ずわいがに								
がざみ	1					1		
その他のかに類								
うに								
なまこ	0					0		
その他の水産動物	0					0		
総数								
こんぶ								
わかめ								
あまのり								
てんぐさ								
ぎんなんそう								
ほんだわら								
あらめかじめ								
その他の藻類								

III－8 漁業別魚

ANNUAL STATISTICS BY TYPE

魚種 Species ＼ 漁業 Type of Fisheries	釣・延縄 Angling & long line	定置 Fixed net				地曳・船
	その他の延縄 Other long lines	総数 Total	台網・落網 Trap pocket or the like	枡網 Pond net with some cube shaped bags	その他の定置網 Other fixed nets	総数 Total
漁業別千分率 ‰	11	26	17	3	5	30
総数 Grand Total	2440	5534	3769	669	1096	6494
総数 Total	2429	4205	2911	502	791	5181
魚類 Fishes						
にしん Herring						9
いわし類 まいわし Pilchard		132	103	15	14	1412
うるめいわし Round herring		25	21	0	2	36
かたくちいわし Anchovy		17	3	0	13	985
しらす Larval fish		0		0		155
かつを類 かつを Skipjack	104	200	152	42	5	0
そーだがつを Frigate mackerel	0	159	149	4	4	10
まぐろ Blue fin tuna	1	77	55	20	0	
まぐろ類 びんなが Albacore						
めばち Big-eyed tuna	0	0	0	0		
きわだ Yellow fin tuna	3	17	15	0	1	
かじき類 まかじき Striped marlin	7	9	8	0		
めかじき Broadbill swordfish	0	0	0	0		
くろかわ Black marlin	6	0	0			
さば Mackerel	80	124	92	4	28	14
ぶり Yellow tail	125	1162	1112	28	22	14
たら類 まだら Cod						
すけそーだら Alaska pollack						
さめ類 ほしざめ Great blue shark	13	2	2		0	4
ねずみざめ Salmon shark	0					7
あぶらつのざめ Dog fish	0					
その他のさめ類 Other sharks	237	20	14	3	1	1
たい類 まだい Red sea bream	358	33	15	10	8	252
ちだい Crimson tai	47	3	2	0	0	37
きだい Yellow sea bream	142	1	1	0		7
くろだい Black sea bream	59	16	4	5	6	2
ひらめ Bastard halibut	1	4	1	0	2	1
ひらめ・かれい類 まがれい Flat fish	3	2	0	0	0	1
あぶらがれい Arrow-toothed halibut						
そうはちがれい "Sohachigarei"						
めいたがれい Frog flounder						
むしがれい Roundnose flounder						
あかがれい Flathead flounder						
ばばがれい Slime flounder	0	0			0	
その他のかれい類 Other flounders	4	12	5	5	2	26
さわら Spanish mackerel	0	15	14	0	0	2
はっけ Atka mackerel	0					
あじ類 Horse mackerel	3	720	500	51	167	739
とびうお Flying fish	4	86	51	27	7	25
さんま Saury-pike		146	110	36	0	0
さけ・ます類 ぼら Mullet	0	26	2	5	18	10
さけ Salmon						
さくらます Cherry-salmon	0					
はも Sharp toothed eel	44	4	0	1	3	0
すずき Common sea-bass	10	30	4	16	9	4
たちうお Hairtail	3	112	19	8	84	13
にべ・ぐち類 いしもち White croaker	17	19	0	2	16	4
きぐち Yellow croaker	1	28	0	6	22	0
くろぐち Black croaker	1	0	0	0	0	0
にべ Other croakers	1	7	2	0	4	
えい類 あかえい Whip ray	2	1	1	0	0	0
その他のえい類 Other skates and rays	19	3	2	0	0	2
ほうぼう類 ほうぼう Gurnard	0					0
かながしら類 かながしら Red gurnard	0					0
はたはた Sand fish						
とかげ類 Lizard fish	1	0	0	0		11
にぎす "Nigisu"						
めぬけ Coral rock fish						
きちじ Rock fish						
いぼだい Butter fish	0					0
しいら Dolphin	1	23	11	11	0	
いかなご Sand lance		0			0	84
その他の魚類 Other fishes	1118	949	424	186	336	1295
貝類 Shell fishes 総数 Total	0					1174
あわび Abalone						
さざえ Common spiny whelk						
かき Oyster	0					
はまぐり Hard clam						
あさり Short necked clam						
ほっきがい Hen clam						
ほたてがい Common scallop						
いたやがい Bay scallop						243
その他の貝類 Other shell fishes						930
その他の水産動物 Other marine animals 総数 Total	11	1324	857	166	300	139
いか類 するめいか Common squid	1	782	675	79	27	0
その他のいか Other squids	0	360	180	78	101	62
たこ Octopus	9	7	0	2	5	7
えび類 いせえび Spiny lobster shrimp	0	0	0	0	0	
くるまえび Prawn or common	0	9		0	8	9
その他のえび類 Other shrimps and lobsters	0	110	0	5	105	51
かに類 たらばがに King crab						
ずわいがに Red crab						
がざみ Blue crab		2		0	2	0
その他のかに類 Other crabs		17	0	0	16	1
うに Sea urchin						3
なまこ Sea cucumber	0					
その他の水産動物 Other marine animals	0	34	0	0	33	1
藻類 Sea weeds 総数 Total		4			4	
こんぶ Kelp						
わかめ "Wakame"		4			4	
あまのり Laver						
てんぐさ Agar-agar						
ぶつだんそう Buddha's ear						
ほんだわら Horsetail tang						
あらめかじめ Sea trumpet						
その他の藻類 Other sea weeds						

種別統計（年計）（東支那海区）―（続）

OF FISHERY AND FISH SPECIES East China Sea Region—(concluded)

漁獲量単位：千貫 Unit of catch: 1,000kan (=3.75metric tons)

曳網 Beachseine and boat seine		採貝・採藻 Shell fish and sea weed collecting			その他の海面漁業 Other types			漁業 Type of Fisheries / 魚種 Species
地曳網 Beach seine	船曳網 Boat seine	総数 Total	採貝 Shell fish collecting	採藻 sea weed collecting	総数 Total	突棒 Dart	その他の漁業 Others	
13	15	53	42	10	5	0	4	漁業別千分率
3160	3333	11190	8973	2216	1074	69	1004	総数
3139	2041	0	0	0	466	68	398	総数
9								にしん
687	725				203		203	まいわし
19	18							うるめいわし
756	228				8		8	かたくちいわし
53	102				0		0	しらす
0	0							かつを
10	0				0		0	そーだがつを
								まぐろ
								びんなが
					0		0	めばち
					0		0	きわだ
					37	37		まかじき
					0	0		めかじき
					4	4		くろかわ
13	1				0	0		さば
3	11				0		0	ぶり
								たら
								すけそーだら
9	4							よしきりざめ
	7							ねずみざめ
								あぶらつのざめ
0	0				25	24	0	その他のさめ類
37	214				0		0	まだい
7	30				0		0	ちだい
0	6				0		0	きだい
1	0				4		4	くろだい
0	1				2		2	ひらめ
0	1				0		0	まがれい
								あぶらがれい
								そうはちがれい
								めいたがれい
								むしがれい
								あかがれい
								ばばがれい
0	25				1		1	その他のかれい類
2					6		6	さわら
								ほっけ
635	104				1		1	あじ類
	25							とびうお
	0							さんま
6	3				50		50	ぼら
								さけ
								ます
0	0				0		0	はも
3	0				9		9	すずき
10	3							たちうお
1	3				0		0	いしもち
0	0				0		0	きぐち
	0							くろぐち
					0		0	にべ
0					0		0	あかえい
0	1				0		0	その他のえい類
0	0							ほうぼう
	0							かながしら類
								はたはた
1	9				0		0	えそ類
								にぎす
								めぬけ
								きちじ
	0							いぼだい
								しいら
	64				2		2	いかなご
673	422	0	0	0	105	0	105	その他の魚類
0	1174	8961	8961	0	163		163	総数
		87	87		22		22	あわび
		64	63	0	6		6	さざえ
		15	15		0		0	かき
		129	129					はまぐり
		6058	6058		1		1	あさり
								ほっきがい
								ほたてがい
	243							いたやがい
0	930	2606	2606		131		131	その他の貝類
21	118	12	11	0	409	1	408	総数
0	0				0		0	するめいか
9	92				45		45	その他のいか
0	7	0	0		178		178	たこ
		0	0		0		0	いせえび
1	8				7		7	くるまえび
5	45				34		34	その他のえび類
								たらばがに
								ずわいがに
0	0				9		9	がざみ
0	0	0	0		45		45	その他のかに類
		4	3	0	14		14	うに
3	0	7	7		52		52	なまこ
0	1	0	0		20	1	19	その他の水産動物
		2215	0	2215	35		35	総数
								こんぶ
		1262		1262	21		21	わかめ
		9		9				あまのり
		224		224				てんぐさ
								ぎんなんそう
		5		5				ほんだわら
		11		11	0		0	あらめかじめ
		700	0	700	14		14	その他の藻類

III－9 漁業別魚

ANNUAL STATISTICS BY TYPE

漁業 Type of Fisheries / 魚種 Species	魚種別千分率 ‰	総数 Grand Total	曳廻網 総数 Total	曳廻網 汽船トロール Otter trawler west of 130°E	曳廻網 以西機船底曳網 Large trawler west of 130°E	曳廻網 中型機船底曳網（15屯以上） Medium trawler east of 130°E (15屯 and over)
漁業別千分率 ‰		1000‰	271		0	15
総数 Grand Total	1000‰	58262	15815		48	892
魚類 Fishes 総数 Total	639	37272	5727		43	749
いわし類 にしん Herring						
いわし類 まいわし Pilchard	0	56	0			
いわし類 うるめいわし Round herring	0	0				
いわし類 かたくちいわし Anchovy	238	13884	0			
しらす Larval fish	14	855	0			
かつを類 かつを Skipjack	0	53	0			0
かつを類 そーだがつを Frigate mackerel	0	14				
まぐろ類 まぐろ Blue fin tuna	0	31				
まぐろ類 びんなが Albacore	1	79				
まぐろ類 めばち Big-eyed tuna	3	185				
まぐろ類 きわだ Yellow fin tuna	3	214				
かじき類 まかじき Striped marlin	0	18				
かじき類 めかじき Broadbill swordfish	0	22				
かじき類 くろかわ Black marlin	1	73				
さば Mackerel	3	217	0		0	
ぶり Yellow tail	3	225	0			0
たら類 たら Cod	0	0				
たら類 すけそーだら Alaska pollack						
さめ類 よしきりざめ Great blue shark	0	30	0			0
さめ類 ねずみざめ Salmon shark	0	4	0			
さめ類 あぶらつのざめ Dog fish	0	0	0			0
さめ類 その他のさめ類 Other sharks	1	65	12		1	9
たい類 まだい Red sea bream	24	1436	38		0	13
たい類 ちだい Crimson tai	0	12	2		0	1
たい類 きだい Yellow sea bream	0	9	9		5	3
たい類 くろだい Black sea bream	7	462	5			0
ひらめ・かれい類 ひらめ Bastard halibut	1	72	25		0	0
ひらめ・かれい類 まがれい Flat fish	3	199	133			19
ひらめ・かれい類 あぶらがれい Arrow-toothed halibut	0	1	0			
ひらめ・かれい類 そうはちがれい "Sohachigarei"						
ひらめ・かれい類 めいたがれい Frog flounder	0	23	16			0
ひらめ・かれい類 むしがれい Roundnose flounder	0	0	0			0
ひらめ・かれい類 あかがれい Flathead flounder	0	1	1			
ひらめ・かれい類 ばばがれい Slime flounder	0	10	10			
ひらめ・かれい類 その他のかれい類 Other flounders	9	557	285		1	2
さわら Spanish mackerel	5	300	0		0	0
ほっけ Atka mackerel						
あじ類 Horse mackerel	27	1579	70		0	19
とびうお Flying fish	0	1				
さんま Saury-pike	0	0				
ぼら Mullet	14	819	6			0
さけます類 さけ Salmon						
さけます類 ます Cherry－salmon	0	0				
はも Sharp toothed eel	12	746	473		2	66
すずき Common sea-bass	6	358	12			0
たちうお Hairtail	3	174	5		0	5
にべぐち類 いしもち White croaker	2	141	120		5	43
にべぐち類 きぐち Yellow croaker	C	7	6		0	
にべぐち類 くろぐち Black croaker	0	23	16		0	5
にべぐち類 にべ Other croakers	0	1	0		0	0
えい類 あかえい Whip ray	1	59	11			0
えい類 その他のえい類 Other skates and rays	0	51	19		0	7
ほうぼう・かながしら類 ほうぼう Gurnard	0	1	1		0	0
ほうぼう・かながしら類 かながしら類 Red gurnard	0	29	18		0	12
はたはた Sand fish						
えそ類 Lizard fish	10	615	555		4	165
にぎす "Nigisu"	0	1	1			1
め■け Coral rock fish						
きちじ Rock fish						
いぼだい Butter fish	1	72	64			42
しいら Dolphin	0	6	0		0	
いかなご Sand lance	111	6479	760			
その他の魚類 Other fishes	119	6954	3036		16	327
貝類 Shell fishes 総数 Total	133	7773	2116			
あわび Abalone	0	18	0			
さざえ Common spiny whelk	1	88	0			
かき Oyster	7	443	230			
はまぐり Hard clam	3	195				
あさり Short necked clam	14	865	27			
ほっきがい Hen clam						
ほたてがい Common scallop	0	υ	0			
いたやがい Bay scallop	0	7	7			
その他の貝類 Other shell fishes	105	6_53	1849			
その他の水産動物 Other marine animals 総数 Total	209	12200	7971		4	142
いか類 するめいか Common squid	0	4	0			0
いか類 その他のいか Other squids	32	1893	531		4	34
たこ Octopus	43	2559	286		0	0
えび類 いせえび Spiny lobster	0	10	0			0
えび類 くるまえび Prawn or common shrimp	5	318	282			0
えび類 その他のえび類 Other shrimps and lobsters	103	6050	5954		0	81
かに類 たらばがに King crab						
かに類 ずわいがに Red crab						
かに類 がざみ Blue crab	6	359	170			0
かに類 その他のかに類 Other crabs	4	256	206			25
うに Sea urchin	0	8				
なまこ Sea cucumber	11	666	484			
その他の水産動物 Other marine animals	1	72	54			
藻類 Sea weeds 総数 Total	17	1016				
こんぶ Kelp						
わかめ "Wakame"	3	223				
あまのり Laver	0	2				
てんぐさ Agar-agar	0	28				
ぎんなんそう Buddha's ear						
ほんだわら Horsetail tang						
あらめかじめ Sea trumpet						
その他の藻類 Other sea weeds	13	762				

種別統計（年計）（瀬戸内海区）

OF FISHERY AND FISH SPECIES Seto Inland Sea Region

漁獲量単位：千貫
Unit of catch: 1,000kan (=3.75metric tons)

Drag net		旋網 Surrounding net						漁業 Type of Fisheries / 魚種 Species
小型機船底曳網（15屯未満） Small trawler (less than 15屯)	その他の曳廻網 Other drag nets	総数 Total	いわし揚繰巾着網 Sardine purse seine	あじ・さば巾着網 Horse mackerel and mackerel purse seine	いわし縫切網 Sardine semi-surrounding net	アメリカ式巾着網 American type Purse seine	その他の旋網 Other surrounding nets	
249	5	134	120	4			9	漁業別千分率
14550	323	7831	7042	240			548	総数
4855	78	7821	7040	239			541	総数
								にしん
	0	6	6					まいわし
								うるめいわし
0	0	6811	6803				7	かたくちいわし
0		0	0					しらす
0		16	1				15	かつを
		7	2	5			0	そうだがつを
		14		14			0	まぐろ
								びんなが
								めばち
		0					0	きわだ
								まかじき
								めかじき
								くろかわ
	0	92	0	88			3	さば
	0	11	3	2			5	ぶり
								たら
								すけそーだら
0								よしきりざめ
0		0					0	ねずみざめ
								あぶらつのざめ
2								その他のさめ類
24	0	150	0	3			146	まだい
								ちだい
								きだい
5	0	5					5	くろだい
25	0							ひらめ
113	0	0					0	まがれい
0								あぶらがれい
								そうはちがれい
16	□							めいたがれい
0								むしがれい
1								あかがれい
10								ばばがれい
276	4	0					0	その他のかれい類
		91	1	1			88	さわら
								ほっけ
48	1	270	161	98			10	あじ類
								とびうお
								さんま
6	0	68	0				68	ぼら
								さけ
								ます
403	0	0					0	はも
11	0	6					6	すずき
0		2	1	0				たちうお
70	0							いしもち
6								きぐち
10								くろぐち
		0					0	にべ
11	0	0					0	あかえい
11	0							その他のえい類
0								ほうぼう
4								かながしら類
								はたはた
384	1	0					0	えそ類
0								にぎす
								めぬけ
								きちじ
22								いぼだい
		3					3	しいら
760		0					0	いかなご
2624	68	257	55	24			177	その他の魚類
2060	55	2					2	総数
0		2					2	あわび
0								さざえ
222	7							かき
								はまぐり
26	0							あさり
								ほつきがい
0								ほたてがい
7	□							いたやがい
1802	47							その他の貝類
7634	188	7	2	0			4	総数
0		0		0				するめいか
481	11	6	2	0			4	その他のいか
281	4	0					0	たこ
0								いせえび
262	19							くるまえび
5819	53	0					0	その他のえび類
								たらばがに
								ずわいがに
169	0							がざみ
179	1	0					0	その他のかに類
								うに
388	96	0					0	なまこ
53	1	0					0	その他の水産動物
								総数
								こんぶ
								わかめ
								あまのり
								てんぐさ
								ぎんなんそう
								はんだわら
								あらめかじめ
								その他の藻類

III — 9 漁業別魚

ANNUAL STATISTICS BY TYPE

魚種 Species ＼ 漁業 Type of Fisheries	敷網 Lift net 総数 Total	敷網 さんま棒受網 mackerel-pike stick-held dip net	敷網 その他の敷網 Other lift nets	刺網 Gill net 総数 Total	刺網 いわし流刺網 Sardine drift gill net	刺網 その他の刺網 Other gill nets
漁業別千分率 ‰	101		101	22	0	22
総数 Grand Total	5940		5940	1332	18	1313
魚類 Fishes 総数 Total	5837		5837	1190	18	1172
にしん Herring						
いわし類 まいわし Pilchard				15	15	
いわし類 うるめいわし Round herring						
いわし類 かたくちいわし Anchovy	70		70	0		0
いわし類 しらす Larval fish	209		209			
かつを類まぐろ類かじき類 かつを Skipjack	0		0	3		3
かつを類まぐろ類かじき類 そーだがつを Frigate mackerel				0		0
かつを類まぐろ類かじき類 まぐろ Blue fin tuna						
かつを類まぐろ類かじき類 びんなが Albacore						
かつを類まぐろ類かじき類 めばち Big-eyed tuna						
かつを類まぐろ類かじき類 きわだ Yellow fin tuna						
かつを類まぐろ類かじき類 まかじき Striped marlin						
かつを類まぐろ類かじき類 めかじき Broadbill swordfish						
かつを類まぐろ類かじき類 くろかわ Black marlin						
たら類さめ類 さば Mackerel	15		15	0		0
たら類さめ類 よだれ Yellow tail	0		0	5		5
たら類さめ類 たら Cod						
たら類さめ類 すけそーだら Alaska pollack						
たら類さめ類 よしきりざめ Great blue shark				0		0
たら類さめ類 ねづみざめ Salmon shark				0		0
たら類さめ類 あぶらつのざめ Dog fish				0		0
たら類さめ類 その他のさめ類 Other sharks				8		8
たい類 まだい Red sea bream	0		0	6		6
たい類 ちだい Crimson tai				0		0
たい類 きだい Yellow sea bream						
たい類 くろだい Black sea bream	0		0	87		87
ひらめ・かれい類 ひらめ Bastard halibut				13		13
ひらめ・かれい類 まがれい Flat fish	0		0	18		18
ひらめ・かれい類 あぶらがれい Arrow-toothed halibut				0		0
ひらめ・かれい類 そうはちがれい "Sohachigarei"						
ひらめ・かれい類 めいたがれい Frog flounder				1		1
ひらめ・かれい類 むしがれい Roundnose flounder						
ひらめ・かれい類 あかがれい Flathead flounder				0		0
ひらめ・かれい類 ばばがれい Slime flounder						
ひらめ・かれい類 その他のかれい類 Other flounders	0		0	77		77
さわら Spanish mackerel	1		1	126		126
ほっけ Atka mackerel						
あじ類 Horse mackerel	271		271	5		5
とびうお Flying fish	0		0	0		0
さんま Saury-pike						
さけ・ぼら・ます類 ぼら Mullet	54		54	203		203
さけ・ぼら・ます類 さけ Salmon						
さけ・ぼら・ます類 さくらます Cherry-salmon						
さけ・ぼら・ます類 はも Sharp toothed eel	4		4	1		1
すずき Common sea-bass	5		5	31		31
たちうお Hairtail	93		93	0		0
にべ・ぐち類 しろぐち White croaker	2		2	0		0
にべ・ぐち類 きぐち Yellow croaker	0		0	0		0
にべ・ぐち類 くろぐち Black croaker	1		1	0		0
にべ・ぐち類 にべ Other croakers				0		0
えい類 あかえい Whip ray	0		0	0		0
えい類 その他のえい類 Other skates and rays	1		1	1		1
はぼう・かながしら類 ほうぼう Gurnard						
はぼう・かながしら類 かながしら類 Red gurnard				0		0
はたはた Sand fish						
えそ類 Lizard fish	0		0	8		8
にぎす "Nigisu"						
めね Coral rock fish						
きち Rock fish						
いぼだい Butter fish						
しいら Dolphin						
いかなご Sand lance	4932		4932	2		2
その他の魚類 Other fishes	171		171	567	3	564
貝類 Shell fishes 総数 Total				0		0
あわび Abalone						
さざえ Common spiny whelk				0		0
かき Oyster						
はまぐり Hard clam						
あさり Short necked clam						
はつがい Hen clam						
ほたてがい Common scallop						
いたやがい Bay scallop						
その他の貝類 Other shell fishes				0		0
その他の水産動物 Other marine animals 総数 Total	102		102	140		140
いか類 するめいか Common squid						
いか類 その他のいか Other squids	96		96	34		34
いか類 たこ Octopus	0		0	5		5
えび類 いせえび Spiny lobster shrimp				9		9
えび類 くるまえび Prawn or common	0		0	1		1
えび類 その他のえび類 Other shrimps and lobsters	5		5	0		0
かに類 たらばがに King crab						
かに類 ずわいがに Red crab						
かに類 がざみ Blue crab	0		0	74		74
かに類 その他のかに類 Other crabs	0		0	13		13
うに Sea urchin						
なまこ Sea cucumber				0		0
その他の水産動物 Other marine animals	0		0	0		0
藻類 Sea weeds 総数 Total						
こんぶ Kelp						
わかめ "Wakame"						
あまのり Laver						
てんぐさ Agar-agar						
ぎんなんそう Buddha's eat						
ほんだわら Horsetail tang						
あらめかじめ Sea trumpet						
その他の藻類 Other sea weeds						

種別統計（年計）（瀬戸内海区）－（続）

OF FISHERY AND FISH SPECIES Seto Inland Sea Region—(continued)

漁獲量単位：千貫 Unit of catch: 1,000kan(=3.75metric tons)

漁業 Type of Fisheries / 魚種 Species	総数 Total	釣・延縄 Angling and long line: 遠洋かつを一本釣（20屯以上）Pelagic skipjack Pole and line	近海かつを一本釣（20屯未満）Coastal skipjack pole and line	あじ・さば一本釣 Horse mackerel and mackerel angling	いか一本釣 Squid angling	その他の釣 Other anglings	遠洋まぐろ延縄（20屯以上）Pelagic tuna long line	近海まぐろ延縄（20屯未満）Coastal tuna long line
漁業別千分率	90			2	4	44	10	1
総数	5273			149	278	2596	611	99
総数	4140			148	4	1774	611	99
にしん								
まいわし								
うるめいわし	0					0		
かたくちいわし	12					12		
しらす								
かつを	4			1		2	0	0
そーだがつを	5			0		5		
まぐろ	10					0	7	2
びんなが	79						61	18
めばち	185						162	22
きわだ	208						189	18
まかじき	16						14	4
めかじき	22						16	4
くろかわ	72						66	5
さば	84			83		0		
ぶり	164			0	0	158		
たら								
すけそーだら								
よしきりざめ	50						37	13
ねずみざめ	1							
あぶらつのざめ	0							0
その他のさめ類	42					0	26	6
まだい	361			0	1	255		
ちだい	1					1		
きだい	0							
くろだい	239			0	0	166		
ひらめ	10				0	5		
まがれい	21					4		
あぶらがれい	0					0		
そうはちがれい								
めいたがれい	4				0	1		
むしがれい	0							
あかがれい								
ばばがれい								
その他のかれい類	97			0	0	21		
さわら	43					43	0	0
ほっけ								
あじ類	153			55	0	97		
とびうお								
さんま	0					0		
ぼら	222				0	220		
さけ								
ます								
はも	260					0		
すずき	125			0	0	88		
たちうお	46			0	0	45		
いしもち	6					5		
きぐち	0					0		
くろぐち	2					1		
にべ	0					0		
あかえい	33					0		
その他のえい類	18					0		
ほうぼう	0					0		
かながしら類	11			0		10		
はたはた								
えそ類	27			0	0	11		
にぎす								
めぬけ								
きちじ								
いぼだい	0							
しいら	2						1	0
いかなご								
その他の魚類	1481			5	1	609	23	2
総数								
あわび								
さざえ								
かき								
はまぐり								
あさり								
ほっきがい								
ほたてがい								
いたやがい								
その他の貝類								
総数	1133			0	273	822		
するめいか	4				4	0		
その他のいか	419			0	268	150		
たこ	707			0	0	670		
いせえび								
くるまえび	0							
その他のえび類	0					0		
たらばがに								
ずわいがに								
がざみ	1					1		
その他のかに類	0					0		
うに								
なまこ	0					0		
その他の水産動物	0							
総数								
こんぶ								
わかめ								
あまのり								
てんぐさ								
ぎんなんそう								
ほんだわら								
あらめかじめ								
その他の藻類								

III－9 漁業別魚

ANNUAL STATISTICS BY TYPE

魚種 Species ＼ 漁業 Type of Fisheries	釣・延縄 Angling & long line	定置網 Fixed net				地曳・船
	その他の延縄 Other long lines	総数 Total	台網・落網 Trap pocket or the like	桝網 Pond net with some cube shaped bags	その他の定置網 Other fixed nets	総数 Total
漁業別千分率 ‰	26	36	5	31	1	184
総数 Grand Total	1539	2236	319	1630	86	10749
魚類 Fishes 総数 Total	1502	1911	281	1546	84	10116
いわし類 にしん Herring						
まいわし Pilchard		6	0	4	2	25
うるめいわし Round herring						0
かたくちいわし Anchovy		20	7	11	1	6956
しらす Larval fish						645
かつを類まぐろ類 かつを Skipjack	0	19	16	2		9
そーだがつを Frigate mackerel		0	0	0	0	0
まぐろ Blue fin tuna		7	6	0		0
びんなが Albacore						
めばち Big-eyed tuna						
きわだ Yellow fin tuna						5
かじき類 まかじき Striped marlin						
めかじき Broadbill swordfish		0	0			
くろかわ Black marlin		0		0		
たら類さめ類 さば Mackerel		19	16	1	0	5
よたか Yellow tail	5	22	10	12	0	21
たら Cod						0
すけそーだら Alaska pollack						
よしきりざめ Great blue shark						
ねづみざめ Salmon shark	1					2
あぶらつのざめ Dog fish	0					
その他のさめ類 Other sharks	8	0		0	0	1
たい類 まだい Red sea bream	104	97	3	93	0	781
ちだい Crimson tai	0	0		0	0	7
きだい Yellow sea bream	0					0
くろだい Black sea bream	72	96	0	93	2	10
ひらめ Bastard halibut	5	5		5		4
まがれい Flat fish	17	11	0	10	0	1
ひらめ・かれい類 あぶらがれい Arrow-toothed halibut	0	0		0		
さうはちがれい "Sohachigarei"						
めいたがれい Frog flounder	2	0		0		
むしがれい Roundnose flounder	0					
あかがれい Flathead flounder		0		0		
ばばがれい Slime flounder						
その他のかれい類 Other flounders	75	62	0	60	1	6
さばまぐろ類 さわら Spanish mackerel	0	23	9	13	1	11
はっけ Atka mackerel						
あじ類 Horse mackerel	0	351	131	213	6	455
とびうお Flying fish		1	0	1		0
さんま Saury-pike						
ぼらさけ類 ぼら Mullet	1	156	0	141	15	60
さけ Salmon						
さくらます Cherry-salmon		0		0		0
もはすずき Sharp toothed eel	260	5	0	5		0
すずき Common sea-bass	36	159	4	153	2	13
たちうお Hairtail	0	13	9	2	1	12
にべ・ぐち類 いしもち White croaker	1	10	0	10		0
ぐち Yellow croaker		0		0		0
くろぐち Black croaker	1	1		1		0
にべ Other croakers	0	0		0		
えい類はかながしら類 あかえい Whip ray	33	1		1	0	3
その他のえい類 Other skates and rays	17	0		0		2
ほうぼう Gurnard						
はかながしら類 Red gurnard	0					0
はたはた Sand fish						
えそ類 Lizard fish	15	9	0	9		8
にぎす "Nigisu"		0		0		
めぬけ Coral rock fish						
きちじ Rock fish						
いぼだい Butter fish	0	7	5	1	0	0
しいら Dolphin						
いかなご Sand lance		35			35	668
その他の魚類 Other fishes	839	758	58	668	12	391
貝類 Shell fishes 総数 Total		0			0	371
あわび Abalone						
さざえ Common spiny whelk						
かき Oyster		0			0	
はまぐり Hard clam						0
あさり Short necked clam						92
ほっきがい Hen clam						
ほたてがい Common scallop						
いたやがい Bay scallop						
その他の貝類 Other shell fishes						279
その他の水産動物 Other marine animals 総数 Total	36	324	38	284	1	261
いか類 するめいか Common squid		0		0		0
その他のいか Other squids	0	177	38	138	1	218
えび類 たこ Octopus	36	17	0	16	0	2
いせえび Spiny lobster shrimp						
くるまえび Prawn or common	0	10		10	0	20
その他のえび類 Other shrimps and lobsters		56	0	55	0	17
かに類 たらばがに King crab						
ずわいがに Red crab						
がざみ Blue crab	0	42		42		0
その他のかに類 Other crabs	0	20		20	0	0
うに Sea urchin						
なまこ Sea cucumber		0		0	0	0
その他の水産動物 Other marine animals	0	0		0		0
藻類 Sea weeds 総数 Total						
こんぶ Kelp						
わかめ "Wakame"						
あまのり Laver						
てんぐさ Agar-agar						
ぎんなんそう Buddha's ear						
ほんだわら Horsetail tang						
あらめかじめ Sea trumpet						
その他の藻類 Other sea weeds						

種別統計 (年計) (瀬戸内海区)−(続)

OF FISHERY AND FISH SPECIES Seto Inland Sea Region—(concluded)

漁獲量単位：千貫 Unit of catch: 1,000kan(3.75metric tons)

曳網 Beachseine and boat seine		採貝・採藻 Shellfish and sea weed collecting			その他の海面漁業 Other types			漁業 Type of Fisheries / 魚種 Species
地曳網 Beach seine	船曳網 Boat seine	総数 Total	採貝 Shell fish collecting	採藻 sea weed collecting	総数 Total	突棒 Dart	その他の漁業 Others	
16	167	104	86	17	51		51	漁業別千分率
970	9778	6068	5055	1012	3015		3015	総数
957	9158				524		524	総数
								にしん
2	22							まいわし
0								うるめいわし
434	6522				12		12	かたくちいわし
56	588							しらす
0	9							かつを
0	0							そーだがつを
0								まぐろ
								びんなが
								めばち
5								きわだ
								まかじき
								めかじき
								くろかわ
1	3							さば
5	15				0		0	ぶり
	0							たら
								すけそーだら
								よしきりざめ
	2							ねずみざめ
								あぶらつのざめ
0	1							その他のさめ類
4	777				0		0	まだい
0	7				0		0	ちだい
	0							きだい
6	3				17		17	くろだい
0	4				13		13	ひらめ
0	0				13		13	まがれい
					0		0	あぶらがれい
								そうはちがれい
					0		0	めいたがれい
								むしがれい
								あかがれい
								ばばがれい
1	4				26		26	その他のかれい類
0	11							さわら
								ほっけ
147	308				0		0	あじ類
0								とびうお
								さんま
56	3				46		46	ぼら
								さけ
0								ます
0	0				0		0	はも
9	4				3		3	すずき
0	11							たちうお
0	0				0		0	いしもち
	0							きぐち
0	0				0		0	くろぐち
					0		0	にべ
0	3				7		7	あかえい
	2				8		8	その他のえい類
								ほうぼう
	0				0		0	かながしら類
								はたはた
3	4				5		5	えそ類
								にぎす
								めぬけ
								きちじ
0	0							いぼだい
								しいら
79	589				79		79	いかなご
139	252				289		289	その他の魚類
	371	5054	5054		228		228	総数
		7	7		9		9	あわび
		29	29		58		58	さざえ
	0	208	208		3		3	かき
		195	195					はまぐり
	92	745	745					あさり
								ほっきがい
		0	0					ほたてがい
								いたやがい
	278	3867	3867		157		157	その他の貝類
12	248	1	1		2258		2258	総数
0	0				0		0	するめいか
10	208				408		408	その他のいか
0	1	0	0		1540		1540	たこ
					0		0	いせえび
0	20				3		3	くるまえび
1	16				15		15	その他のえび類
								たらばがに
								ずわいがに
0	0				69		69	がざみ
0	0	0	0		16		16	その他のかに類
					8		8	うに
	0	0	0		179		179	なまこ
	0	0	0		16		16	その他の水産動物
		1013	0	1012	3		3	総数
								こんぶ
		221	0	221	1		1	わかめ
		2		2				あまのり
		26		26	1		1	てんぐさ
								ぎんなんそう
								ほんだわら
								あらめ
		762		762	0		0	その他の藻類

1. 汽船トロール

Ⅳ 漁業別規模別府県別統計 (年計)

Otter trawler, west of 130° East

ANNUAL STATISTICS BY TYPE OF FISHERY, STRATUM AND PREFECTURE

有動力船 (Powered boat) 200㌧ ～

項目 Item / 府県 Prefecture	実着業統数 Number of actual fishing units operated	航海数 Number of trips	漁獲量 Catch	年間1ヶ統平均航海数 Annual total number of trips per fishing unit	年間1ヶ統平均漁獲量 Annual total catch per fishing unit	年間1航海平均漁獲量 Annual unit average catch per trip
百分率 %	100	100	100			
全国総数 Grand Total	42	534	8770	13	208810	16423
山口 Yamaguchi	22	247	4085	11	185714	16541
福岡 Fukuoka	19	285	4653	15	244938	16329
長崎 Nagasaki	1	2	30	2	30495	15248

2. 以西機船底曳網

Large trawler, west of 130° East

有動力船 (Powered boat) 20～50㌧

百分率 %	12	22	8			
全国総数 Grand Total	46	1260	5166	27	112370	4102
山口 Yamaguchi	28	482	2296	17	82035	4765
福岡 Fukuoka	5	74	992	15	198520	13414
長崎 Nagasaki	13	704	1879	54	144543	2669

有動力船 (Powered boat) 50～100㌧

百分率 %	87	77	91			
全国総数 Grand Total	346	4396	58938	13	170343	13407
山口 Yamaguchi	95	1348	16798	14	176825	12462
福岡 Fukuoka	110	1261	17626	11	160243	13978
佐賀 Saga	9	100	217	11	24114	2170
長崎 Nagasaki	132	1679	24247	13	183696	14442
大阪 Osaka		8	48			6064

有動力船 (Powered boat) 100～200㌧

百分率 %	1	1	1			
全国総数 Grand Total	3	24	391	8	130536	16317
山口 Yamaguchi	3	24	391	8	130536	16317

〔註〕(以西機船底曳) 大阪に航海数及び漁獲量があるのは漁獲物の臨時陸揚許可を受け漁場から直行水揚したものである。

3. 1艘曳中型機船底曳網

One-boat medium trawler, east of 130° East

Ⅳ 漁業別規模別 ANNUAL STATISTICS BY TYPE OF FISHERY,

大海区 Regions	府県 Prefecture	項目 Item / Stratum	有動力船 (Powered boat) 10～20トン 実着業統数 Number of actual fishing units operated	航海数 Number of trips	漁獲量 Catch	年間1ヶ統平均航海数 Annual total number of trips per fishing unit	年間1ヶ統平均漁獲量 Annual total catch per fishing unit	年間1航海平均漁獲量 Annual unit average catch per trip	有動力船 (Powered 実着業統数 Number of actual fishing units operated	航海数 Number of trips	漁獲量 Catch
		百分率 %	26	31	8				58	56	58
		全国総数 Grand Total	527	47822	9974	91	18926	209	1205	85007	74444
北海道 Hokkaidō		総数 Total	11	1167	595	106	54159	510	238	26494	44668
	東北区 North-east region	総数 Sub Total							98	14284	29051
		宗谷 Soya							33	5445	7754
		網走 Abashiri							64	8779	21247
		根室 Nemuro							1	59	49
	南区 South-region	総数 Sub Total	11	1167	595	106	54159	510	86	7711	6047
		釧路 Kushiro	2	108	50	54	25435	471	33	3915	2860
		十勝 Tokachi	2	122	63	61	31544	517	5	510	403
		日高 Hidaka	7	818	388	117	55542	470	10	1106	558
		胆振 Iburi		119	93			781	29	2031	1843
		渡島 Oshima							9	149	381
	西区 West-region	総数 Sub Total							54	4499	9569
		留萌 Rumoe							23	1738	2744
		石狩 Ishikari									
		後志 Shiribeshi							31	2761	6824
		檜山 Hiyama									
太平洋 Pacific Ocean		総数 Total	113	7633	1741	67	15410	228	765	42865	21205
	北区 North-region	総数 Sub Total	95	6472	1596	68	16806	247	622	26484	16901
		青森 Aomori	4	256	105	64	26392	412	52	1969	2639
		岩手 Iwate	37	3115	626	84	16945	201	61	5314	1169
		宮城 Miyagi	31	1819	639	59	20634	352	210	8171	8122
		福島 Fukushima	13	893	145	69	11224	163	233	7539	3754
		茨城 Ibaragi	10	389	76	39	7853	202	66	3491	1214
	中区 Middle-region	総数 Sub Total	15	1001	131	67	8784	132	120	13547	3731
		千葉 Chiba	2	2	0	1	85	85	77	10128	1600
		東京 Tokyo									
		神奈川 Kanagawa									
		静岡 Shizuoka	8	307	43	37	5393	141		67	6
		愛知 Aichi							39	1803	1866
		三重 Mie	5	692	88	138	17691	128	4	1549	255
	南区 South-region	総数 Sub Total	3	160	12	53	4326	81	23	2834	572
		和歌山 Wakayama	3	160	12	53	4326	81		3	0
		徳島 Tokushima									
		高知 Kōchi							23	2831	571
		愛媛 Ehime									
		大分 Ōita									
		宮崎 Miyazaki									
日本海 Japan Sea		総数 Total	382	36578	7495	96	19620	205	196	15292	8556
	北区 North-region	総数 Sub Total	214	22724	3269	106	15279	144	84	10592	1856
		青森 Aomori	11	1210	194	110	17698	161	13	989	259
		秋田 Akita	55	6794	838	124	15242	123	18	2477	357
		山形 Yamagata	14	1242	110	89	7920	89	15	1665	200
		新潟 Niigata	12	1865	224	155	18681	120	27	4314	861
		富山 Toyama	17	1115	311	66	18316	260			
		石川 Ishikawa	105	10498	1590	100	15145	151	11	947	176
	西区 West-region	総数 Sub Total	168	13854	4226	82	25155	305	112	4700	6700
		福井 Fukui	49	4821	886	98	18099	184	1	34	24
		京都 Kyōto	27	2596	510	96	18889	197	2	115	14
		兵庫 Hyogo	27	3527	982	131	36398	279	71	3750	5627
		鳥取 Tottori	60	2248	1760	37	29348	783	32	723	954
		島根 Shimane	5	161	34	32	6942	216	6	78	79
		山口 Yamaguchi		499	50			102			
東支那海区 East-china-region		総数 Total									
		福岡 Fukuoka									
		佐賀 Saga									
		長崎 Nagasaki									
		熊本 Kumamoto									
		鹿児島 Kagoshima									
瀬戸内海区 Seto Inland Sea-region		総数 Total	21	2444	141	116	6740	58	6	356	14
		和歌山 Wakayama									
		大阪 Ōsaka									
		兵庫 Hyogo									
		岡山 Okayama									
		広島 Hiroshima									
		山口 Yamaguchi									
		徳島 Tokushima	21	2444	141	116	6740	58	6	356	14
		香川 Kagawa									
		愛媛 Ehime									
		福岡 Fukuoka									
		大分 Ōita									

註)(一艘曳中型機船底曳網) 愛知県の許可船の中には三重県を根拠に操業水揚するものがあるので，両県の1ヶ統年間平均航海数及び1ヶ統年間平均漁獲量は掲載しなかつた。

府県別統計 (年計)

STRATUM AND PREFECTURE

漁獲量単位：千貫
Unit of catch: 1,000kan(=3.75metric tons)

年間1ヶ統平均航海数 Annual total number of trips per fishing unit	年間1ヶ統平均漁獲量 Annual total catch per fishing unit	年間1航海平均漁獲量 Annual unit average catch per trip	実着業統数 Number of actual fishing units opereted	航海数 Number of trips	漁獲量 Catch	年間1ヶ統平均航海数 Annual total number of trips per fishing unit	年間1ヶ統平均漁獲量 Annual total catch per fishing unit	年間1航海平均漁獲量 Annual unit average catch per trip	規模 / 項目 Item / 府県 Prefecture
boat) 20～50㌧			有動力船 (Powered boat) 50～100㌧						
			16	13	34				百分率
71	61779	876	328	19854	44078	61	134384	2220	全国総数
111	187681	1686	202	18065	38579	89	190985	2136	総数
146	296443	2034	89	9641	21292	108	239239	2416	総数
165	234995	1424	50	4952	9571	99	191425	1933	宗谷
137	331987	2420	33	4349	11388	132	345110	2619	網走
59	49430	838	6	340	332	57	55407	978	根室
90	70314	784	51	5097	4852	100	95137	952	総数
119	86696	731	28	3396	2792	121	99746	822	釧路
102	80677	791		1	2			2904	十勝
110	55857	505	4	431	235	108	28886	547	日高
70	63552	907	12	1133	1507	94	12558	1330	胆振
16	42346	2558	7	136	313	19	44835	2308	渡島
83	177210	2127	62	3327	12434	54	200559	3738	総数
76	119339	1579	13	534	1301	41	100093	2437	留萌
			2						石狩
89	220146	2472	47	2793	11133	59	236882	3986	後志
56	27719	495	123	1663	5483	14	44582	3297	総数
43	31996	757	123	1663	5483	14	44582	3297	総数
38	50766	1341	54	1043	3495	19	64734	3352	青森
87	19169	220	3	36	28	12	9508	653	岩手
39	38681	994	51	354	1813	7	35563	5123	宮城
32	16116	498	14	205	137	15	9811	670	福島
53	18396	348	1	25	8	25	8378	335	茨城
113	31094	275							総数
132	20785	158							千葉
		131							東京
※		1035							神奈川
※		165							静岡
123	24895	202							愛知
		258							三重
123	24862	202							総数
									和歌山
									徳島
									高知
									愛媛
									大分
									宮崎
78	43653	560	3	126	15	42	5105	122	総数
126	22098	175	3	126	15	42	5105	122	総数
76	19960	260							青森
138	19879	144							秋田
124	13335	107	1	41	4	41	4710	115	山形
160	31917	198	1	49	5	49	5586	114	新潟
									富山
86	16079	187	1	36	5	36	5020	139	石川
42	59821	1426							総数
34	24331	719							福井
58	7009	122							京都
53	79265	1501							兵庫
23	29819	1320							鳥取
13	13313	1024							島根
									岡山
									広島
									山口
									福岡
									佐賀
									長崎
									熊本
									鹿児島
59	2359	0							総数
									和歌山
									大阪
									兵庫
									岡山
									広島
									山口
									徳島
									香川
									愛媛
59	2359	40							福岡
									大分

Ⅳ 漁業別規模別

4. 2艘曳中型機船底曳網

Two-boats medium trawler, east of 130° East

ANNUAL STATISTICS BY TYPE OF FISHERY,

大海区 Regions	府県 Prefecture	規模 Stratum / 項目 Item	有動力船 (Powered boat) 10～20トン 実着業統数 Number of actual fishing units operated	航海数 Number of trips	漁獲量 Catch	年間1ヶ統平均航海数 Annual total number of trips per fishing unit	年間1ヶ統平均漁獲量 Annual total catch per fishing unit	年間1航海平均漁獲量 Annual unit average catch per trip	有動力船 (Powered 実着業統数 Number of actual fishing units operated	航海数 Number of trips	漁獲量 Catch
		百分率 %	27	53	12				71	47	86
		全国総数 Grand Total	57	9153	1092	161	19158	119	147	8114	7864
北海道 Hokkaido		総数 Total									
	東北区 North-east region	総数 Sub Total									
		宗谷 Soya									
		網走 Abashiri									
		根室 Nemuro									
	南区 South-region	総数 Sub Total									
		釧路 Kushiro									
		十勝 Tokachi									
		日高 Hidaka									
		胆振 Iburi									
		渡島 Oshima									
	西区 West-region	総数 Sub Total									
		留萌 Rumoe									
		石狩 Ishikari									
		後志 Shiribeshi									
		檜山 Hiyama									
太平洋 Pacific Ocean		総数 Total	4	405	51	101	12652	128	65	4775	2820
	北区 North-region	総数 Sub Total							10	304	240
		青森 Aomori									
		岩手 Iwate									
		宮城 Miyagi							10	304	240
		福島 Fukushima									
		茨城 Ibaragi									
	中区 Middle-region	総数 Sub Total	4	378	43	95	10867	115	7	521	384
		千葉 Chiba									
		東京 Tōkyō									
		神奈川 Kanagawa									
		静岡 Shizuoka	4	378	43	95	10867	115			
		愛知 Aichi							7	521	384
		三重 Mie									
	南区 South-region	総数 Sub Total		25	7			318	48	3950	2195
		和歌山 Wakayama									
		徳島 Tokushima		6	0			132	16	1692	255
		高知 Kōchi							4	359	66
		愛媛 Ehime		19	7			376	21	1576	1421
		大分 Ōita									
		宮崎 Miyazaki							7	323	450
日本海 Japan Sea		総数 Total	18	1472	501	82	27833	340	66	2345	4693
	北区 North-region	総数 Sub Total	4	299	62	75	15550	208			
		青森 Aomori									
		秋田 Akita									
		山形 Yamagata									
		新潟 Niigata									
		富山 Toyama									
		石川 Ishikawa	4	299	62	75	15550	208			
	西区 West-region	総数 Sub Total	14	1173	438	84	31286	374	66	2345	4693
		福井 Fukui									
		京都 Kyōto									
		兵庫 Hyōgo									
		鳥取 Tottori		16	5			319	4	162	93
		島根 Shimane	12	1095	325	91	27092	297	39	1596	3497
		山口 Yamaguchi	2	62	108	31	54380	1754	23	587	1102
東支那海区 East-china region		総数 Total		27	7			287	8	210	145
		福岡 Fukuoka							3	7	10
		佐賀 Saga		27	7			287	2	139	48
		長崎 Nagasaki									
		熊本 Kumamoto									
		鹿児島 Kagoshima							3	64	85
瀬戸内海区 Seto Inland Sea region		総数 Total	35	7251	532	207	15213	73	8	784	204
		和歌山 Wakayama	35	6983	521	200	14896	75	6	596	114
		大阪 Ōsaka									
		兵庫 Hyōgo									
		岡山 Okayama									
		広島 Hiroshima									
		山口 Yamaguchi									
		徳島 Tokushima		268	11			41	1	149	21
		香川 Kagawa									
		愛媛 Ehime									
		福岡 Fukuoka									
		大分 Ōita							1	39	68

府県別統計（年計）

STRATUM AND PREFECTURE

漁獲量単位：千貫
Unit of catch: 1,000kan(=3.75metric tons)

boat) 20～50㌧ 年間1ヶ統平均航海数 Annual total number of trips per fishing unit	boat) 20～50㌧ 年間1ヶ統平均漁獲量 Annual total catch per fishing unit	boat) 20～50㌧ 年間1航海平均漁獲量 Annual unit average catch per trip	有動力船(Powered boat) 50～100㌧ 実操業統数 Number of actual fishing units opereted	有動力船(Powered boat) 50～100㌧ 航海数 Number of trips	有動力船(Powered boat) 50～100㌧ 漁獲量 Catch	有動力船(Powered boat) 100㌧～ 年間1ヶ統平均航海数 Annual total number of trips per fishing unit	有動力船(Powered boat) 100㌧～ 年間1ヶ統平均漁獲量 Annual total catch per fishing unit	有動力船(Powered boat) 100㌧～ 年間1航海平均漁獲量 Annual unit average catch per trip	規模 / 項目 Item / 府県 Prefecture
			2		2				百分率
55	53497	969	4	100	199	25	40750	1990	全国総数
									総数
									総数 宗谷 網走 根室
									総数 釧路 十勝 日高 胆振 渡島
									総数 留萌 石狩 後志 檜山
73	43386	591	3	88	118	29	39597	1350	総数
30	24025	790							総数 青森 岩手 宮城 福島 茨城
30	24025	790							
74	54958	738							総数 千葉 東京 神奈川 静岡 愛知 三重
74	54958	738							
82	45733	556	3	88	118	29	39597	1350	総数 和歌山 徳島 高知 愛媛 大分 宮崎
106	16000	151							
90	16649	176							
75	67706	902	3	88	118	29	39597	1350	
46	64393	1395							
38	71106	2001	1	8	78	8	78409	9801	総数
									総数 青森 秋田 山形 新潟 富山 石川
36	71106	2001	1	8	78	8	78409	9801	総数 福井 京都 兵庫 鳥取 島根 山口
41	23274	575							
41	89677	2191							
26	47947	1879	1	8	78	8	78409	9801	
26	18196	693		4	1			411	総数
2	3553	1523							
70	24495	352		4	1			411	福岡 佐賀 長崎 熊本 鹿児島
21	28639	1342							
98	25597	261							総数
99	19147	193							和歌山 大阪 兵庫 岡山 広島 山口 徳島 香川 愛媛 福岡
149	21380	143							
39	68510	1757							

5. 小型機船底曳網（横曳）
Small sail-trawler (less than 15 ㌧)

大海区 Regions	府県 Prefecture	有動力船 (Powered boat) 0～5㌧ 実着業統数 Number of actual fishing units operated	航海数 Number of trips	漁獲量 Catch	年間1ヶ統平均航海数 Annual total number of trips per fishing unit	年間1ヶ統平均漁獲量 Annual total catch per fishing unit	年間1航海平均漁獲量 Annual unit average catch per trip	有動力船 (Powered 実着業統数 Number of actual fishing units operated	航海数 Number of trips	漁獲量 Catch
百分率 %		90	86	80				9	11	14
全国総数 Grand Total		3796	372071	3108	98	819	8	371	48820	539
北海道 Hokkaidō	総数 Total									
東北区 North-east-region	総数 Sub Total									
	宗谷 Soya									
	網走 Abashiri									
	根室 Nemuro									
南区 South-region	総数 Sub Total									
	釧路 Kushiro									
	十勝 Tokachi									
	日高 Hidaka									
	胆振 Iburi									
	渡島 Oshima									
西区 West-region	総数 Sub Total									
	留萌 Rumoe									
	石狩 Ishikari									
	後志 Shíribeshi									
	桧山 Hiyama									
太平洋 Pacific Ocean	総数 Total	2637	247738	1833	94	695	7	179	20152	334
北区 North-region	総数 Sub Total									
	青森 Aomori									
	岩手 Iwate									
	宮城 Miyagi									
	福島 Fukushima									
	茨城 Ibaragi									
中区 Middle-region	総数 Sub Total	2637	247606	1833	94	695	7	165	17623	248
	千葉 Chiba	1036	83126	274	80	265	3	6	555	16
	東京 Tōkyō	216	16553	339	77	1570	20	15	3441	64
	神奈川 Kanagawa	399	55564	235	139	590	4	17	4987	46
	静岡 Shizuoka									
	愛知 Aichi	986	92363	984	94	998	11	127	8640	120
	三重 Mie									
南区 South-region	総数 Sub Total		132	0			3	14	2529	53
	和歌山 Wakayama									
	徳島 Tokushima									
	高知 Kōchi							6	1306	34
	愛媛 Ehime		121	0			2			
	大分 Ōita		11	0			15	8	1223	19
	宮崎 Miyazaki									
日本海 Japan Sea	総数 Total	21	474	3	23	146	6			
北区 North-region	総数 Sub Total									
	青森 Aomori									
	秋田 Akita									
	山形 Yamagata									
	新潟 Niigata									
	富山 Toyama									
	石川 Ishikawa									
西区 West-region	総数 Sub Total	21	474	3	23	146	6			
	福井 Fukui									
	京都 Kyōto									
	兵庫 Hyogo									
	鳥取 Tottori	21	474	3	23	146	6			
	島根 Shimane									
	山口 Yamaguchi									
東支那海区 East-china-region	総数 Total	124	16835	81	136	660	5	117	15659	79
	福岡 Fukuoka									
	佐賀 Saga		829	5			6			
	長崎 Nagasaki		3876	15			4		422	1
	熊本 Kumamoto	91	6674	27	73	302	4	101	12787	67
	鹿児島 Kagoshima	33	5456	34	165	1033	6	16	2450	9
瀬戸内海区 Seto Inland Sea-region	総数 Total	1014	107024	1188	106	1172	11	75	13009	156
	和歌山 Wakayama									
	大阪 Ōsaka	108	9074	330	84	3062	36		1946	26
	兵庫 Hyogo	170	13838	107	81	632	8	4	730	9
	岡山 Okayama	212	21784	117	104	552	5	4	994	9
	広島 Hiroshima	148	20600	84	139	568	4	15	2800	14
	山口 Yamaguchi	213	28712	484	135	2270	17	30	3703	53
	徳島 Tokushima	78	1869	3	24	39	2		92	4
	香川 Kagawa		4291	15			4			
	愛媛 Ehime	55	5855	36	106	666	6	10	1798	13
	福岡 Fukuoka		328	3			10			
	大分 Ōita	30	673	4	22	161	7	12	946	25

[註] 小型機船底曳網（横曳）同一漁労体が年間を通して縦曳、横曳の両者に出漁した場合は何れか操業した月数の長い方にのみその着業統数を計上してある 従って，本表において航海数，漁獲

府県別統計（年計）

STRATUM AND PREFECTURE

漁獲量単位：千　貫
Unit of catch: 1,000kan(=3.75metric tons)

boat) 5～10㌧			有動力船 (Powered boat) 10～20㌧						規模 / 項目 / 府県
年間1ヶ統平均航海数 Annual total number of trips per fishing unit	年間1ヶ統平均漁獲量 Annual total catch per fishing unit	年間1航海平均漁獲量 Annual unit average catch per trip	実着業統数 Number of actual fishing units opereted	航海数 Number of trips	漁獲量 Catch	年間1ヶ統平均航海数 Annual total number of trips per fishing unit	年間1ヶ統平均漁獲量 Annual total catch per fishing unit	年間1航海平均漁獲量 Annual unit average catch per trip	Item / Prefecture
			1	3	6				百分率
132	1453	11	55	11292	257	205	4673	23	全国総数
									総数
									総数 宗谷 網走 根室
									総数 釧路 十勝 日高 振島 渡
									総数 留萌 石狩 後志 檜山
113	1866	17	10	1398	40	140	4000	29	総数
									総数 青森 岩手 宮城 福島 茨城
52	1508	14		197	2			12	総数 千葉 東京 神奈川 静岡 愛知 三重
92	2760	30							
23	4329	19							
29	273	9							
68	952	13		197	2			11	
181	3840	21	10	1201	37	120	3722	31	総数 和歌山 徳島 高知 愛媛 大分 宮崎
217	5723	26	6	963	26	161	4481	28	
152	2461	15	4	238	10	60	2567	44	
									総数
									総数 青秋山新富石 森田形潟山川
									総数 福井都庫取根口 京兵鳥島山
134	675	5	15	2103	27	140	1860	13	総数
		3		34	0			4	福岡 佐賀 長崎 熊本 鹿児島
127	673	5	14	1929	27	136	1948	14	
153	623	4	1	140	0	140	500	4	
173	2093	12	30	7791	190	260	6340	24	総数
		14		4350	98			23	和歌山 大阪 兵庫 岡山 広島 山口
182	2378	13							
248	2389	10							
187	941	5		30	0			15	
123	1795	15	2	79	0	39	275	7	
		44	16	1283	70	80	4433	55	徳島 香川 愛媛 福岡 大分
180	1373	8	10	1791	15	179	1526	9	
78	2136	27	2	258	4	129	2202	17	

註があるのに着業統数の計上されていない県があるのは，それらの漁務体の年間を通じての操業が縦曳を主体としたために，その着業統数は縦曳の方に計上されているからである

Ⅳ 漁業別規模別

6. 小型機船底曳網（縦曳）

Small engine-trawler (less than 15 T)

ANNUAL STATISTICS BY TYPE OF FISHERY,

大海区 Regions	府県 Prefecture	規模 Stratum / 項目 Item	有動力船 (Powered boat) 0～5 T 実着業統数 Number of actual fishing units operated	航海数 Number of trips	漁獲量 Catch	年間1ヶ統平均航海数 Annual total number of trips per fishing unit	年間1ヶ統平均漁獲量 Annual total catch per fishing unit	年間1航海平均漁獲量 Annual unit average catch per trip	有動力船 (Powered 実着業統数 Number of actual fishing units operated	航海数 Number of trips	漁獲量 Catch
		百分率 %	87	84	58				10	12	27
		全国総数 Grand Total	16097	1211508	16008	75	994	13	1871	179416	7538
北海道 Hokkaidō		総数 Total	442	15381	1604	35	3629	104	190	6745	1253
	東北区 North-east region	総数 Sub Total	266	7785	981	29	3350	126	135	4733	1056
		宗谷 Soya	11	460	108	42	9855	236	4	145	33
		網走 Abashiri	171	4247	703	25	4115	166	102	3440	851
		根室 Nemuro	84	3078	169	37	2012	55	29	1148	172
	南区 South-region	総数 Sub Total	162	7032	550	43	3395	78	30	1735	138
		釧路 Kushiro	3	48	2	16	667	42	22	125	10
		十勝 Tokachi									
		日高 Hidaka	71	64	2	1	43	31	3	29	1
		胆振 Iburi	16	846	170	53	10634	201	5	409	32
		渡島 Oshima	72	6074	375	84	5211	62		1172	93
	西区 West-region	総数 Sub Total	14	564	73	40	5218	130	25	277	59
		留萌 Rumoe	14	548	72	40	5203	133	25	277	59
		石狩 Ishikari									
		後志 Shiribeshi									
		檜山 Hiyama		16	0			13			
太平洋 Pacific Ocean		総数 Total	2256	115439	2017	51	894	17	536	54354	2204
	北区 North-region	総数 Sub Total	711	32633	865	46	1217	27	206	13723	451
		青森 Aomori	169	20076	449	119	2657	22	71	8191	232
		岩手 Iwate	4	193	4	48	1074	22	8	189	7
		宮城 Miyagi	80	2247	60	28	756	27	75	3724	155
		福島 Fukushima	120	6005	105	50	828	16	23	830	33
		茨城 Ibaragi	338	4112	245	12	726	60	29	789	21
	中区 Middle-region	総数 Sub Total	1248	68177	1047	55	839	15	309	36110	1708
		千葉 Chiba	246	2089	30	8	126	15	43	1876	46
		東京 Tōkyō	9	2274	229	253	25472	101			
		神奈川 Kanagawa		1750	5			3			
		静岡 Shizuoka	79	5616	11	71	145	2	8	761	13
		愛知 Aichi		5312	56			11	209	29179	1571
		三重 Mie	914	51136	713	56	791	14	49	6294	77
	南区 South-region	総数 Sub Total	297	14629	104	49	352	7	21	2521	45
		和歌山 Wakayama	109	2276	5	21	53	3	1	57	2
		徳島 Tokushima									
		高知 Kōchi	93	4598	63	49	687	14		975	5
		愛媛 Ehime	10	1121	4	112	408	4			
		大分 Ōita	85	6634	30	78	362	5	20	1489	37
		宮崎 Miyazaki									
日本海 Japan Sea		総数 Total	750	61984	610	83	1081	13	348	25447	2015
	北区 North-region	総数 Sub Total	471	35697	558	76	1186	16	166	11493	519
		青森 Aomori									
		秋田 Akita	11	334	6	30	571	19	42	2673	87
		山形 Yamagata	69	4320	58	63	1286	21	51	4338	262
		新潟 Niigata	267	19798	324	74	1215	16	35	3141	117
		富山 Toyama	70	9636	112	138	1606	12			
		石川 Ishikawa	54	1609	26	30	497	17	38	1341	51
	西区 West-region	総数 Sub Total	279	26287	251	94	902	9	182	13954	1495
		福井 Fukui	11	545	46	50	4253	86	111	9778	1135
		京都 Kyōto							5	287	31
		兵庫 Hyogo								94	26
		鳥取 Tottori	75	2127	7	28	106	4	2	6	0
		島根 Shimane	17	1152	43	68	2569	38	36	2625	150
		山口 Yamaguchi	176	22463	153	128	871	7	28	1164	150
東支那海区 East-china-region		総数 Total	1912	102091	920	53	481	9	112	7164	58
		福岡 Fukuoka	572	30875	236	54	413	8	5	61	1
		佐賀 Saga	232	8314	41	36	180	5	30	134	1
		長崎 Nagasaki	665	46290	209	70	316	5	68	4579	28
		熊本 Kumamoto	163	4627	28	28	175	6		2028	22
		鹿児島 Kagoshima	280	11985	403	43	1442	34	9	362	4
瀬戸内海区 Seto Inland Sea-region		総数 Total	10737	916613	10656	85	992	12	685	85708	2005
		和歌山 Wakayama	180	19803	287	110	1600	15	103	14855	291
		大阪 Ōsaka	332	52738	837	159	2522	16		1252	18
		兵庫 Hyogo	2206	193603	2663	88	1207	14	63	5516	167
		岡山 Okayama	1303	93935	755	72	580	8	30	4880	76
		広島 Hiroshima	1432	125345	910	88	636	7	70	10577	98
		山口 Yamaguchi	1141	101068	1796	89	1574	18	159	22777	775
		徳島 Tokushima	130	13575	170	104	1312	13	125	14005	335
		香川 Kagawa	1907	151764	1415	80	742	9	74	7099	140
		愛媛 Ehime	1204	102430	940	85	781	9	48	3915	62
		福岡 Fukuoka	274	19308	212	70	776	11	4	400	4
		大分 Ōita	626	43026	664	69	1062	15	9	432	34

府県別統計 (年計)

STRATUM AND PREFECTURE

漁獲量単位：千貫
Unit of catch: 1,000kan(=3.75metric tone)

boat) 5～10㌧ 年間1ヶ統平均航海数 Annual total number of trips per fishing unit	boat) 5～10㌧ 年間1ヶ統平均漁獲量 Annual total catch per fishing unit	boat) 5～10㌧ 年間1航海平均漁獲量 Annual unit average catch per trip	有動力船(Powered boat) 10～20㌧ 実着業統数 Number of actual fishing units opereted	有動力船(Powered boat) 10～20㌧ 航海数 Number of trips	有動力船(Powered boat) 10～20㌧ 漁獲量 Catch	有動力船(Powered boat) 20～㌧ 年間1ヶ統平均航海数 Annual total number of trips per fishing unit	有動力船(Powered boat) 20～㌧ 年間1ヶ統平均漁獲量 Annual total catch per fishing unit	有動力船(Powered boat) 20～㌧ 年間1航海平均漁獲量 Annual unit average catch per trip	規模 / 項目 Item / 府県 Prefecture
			3	3	15				百分率
96	4029	42	529	44528	3830	84	7240	86	全国総数
36	6595	186	47	1021	265	22	5638	259	総数
35	7829	223	34	864	237	25	6986	275	総数
36	8350	230	9	220	62	24	6980	282	宗谷
34	8347	247	21	624	173	30	8261	278	網走
39	5934	150	4	20	1	5	445	89	根室
58	4600	80	2	26	3	13	1500	115	総数
6	455	80	2	26	3	13	1500	115	釧路
10	577	60							十勝
82	6541	80							日高
		79							渡島
11	2377	214	11	131	25	12	2279	191	総数
11	2377	214	11	131	25	12	2280	191	留萌
									石狩
									後志
									桧山
101	4112	41	173	15613	1282	91	7410	82	総数
67	2189	33	72	5632	325	78	4514	58	総数
115	3268	28		1390	22			16	青森
24	964	41							岩手
50	2077	42	49	3615	240	74	4914	67	宮城
36	1471	41	7	395	49	56	7098	126	福島
27	724	27	16	232	12	15	816	52	茨城
123	3528	45	93	9474	942	102	10129	99	総数
44	1084	25	6	188	5	31	945	30	千葉
95	1663	17	14	1494	79	107	5706	53	東京
140	7517	54	70	7680	852	110	12171	111	神奈川
128	1576	12	3	112	4	37	1362	36	静岡
120	2160	18	8	507	14	63	3058	29	愛知
57	2665	47	1	120	5	120	5331	44	三重
		5							総数
74	1877	25	7	387	9	55	1305	24	和歌山
									徳島
									高知
									愛媛
									大分
									宮崎
73	5792	79	215	19288	2018	90	9388	105	総数
59	3131	45	101	11463	990	113	9802	86	総数
64	2090	33	21	1557	110	74	5272	71	青森
85	5138	60	8	696	28	87	3586	41	秋田
90	3364	37	43	6122	496	142	11551	81	山形
35	1362	39	29	3088	353	106	12203	115	新潟
77	8219	107	114	7825	1028	69	9021	131	総数
88	10228	116	10	853	106	85	10660	124	富山
57	6293	110	24	1664	202	69	8454	122	石川
		306	9	342	66	38	7355	193	福井
3	48	16		11	9			821	京都
83	4172	57	34	2844	312	84	9186	110	兵庫
42	5395	129	37	2111	331	57	8956	157	鳥取
									島根
									山口
64	523	8	24	952	17	40	718	18	総数
12	237	19	1	7	1	7	1512	216	福岡
4	43	10							佐賀
67	420	6	23	721	7	31	316	10	長崎
		12		205	8			41	熊本
40	532	13		19	0			4	鹿児島
125	2927	31	70	7654	246	109	3520	32	総数
144	2826	20	20	3038	102	152	5100	33	和歌山
		15		88	1			18	大阪
88	2655	30							兵庫
163	2561	16							広島
151	1414	9	2	193	1	97	979	10	山口
143	4879	34	9	375	17	42	1913	46	徳島
112	2683	24	36	3783	121	105	3386	32	香川
96	1894	20	1	2	0	2	52	26	愛媛
82	1307	16	1	22	0	22	239	11	福岡
100	1128	11	1	139	1	139	1235	9	大分
48	3787	79		14	0			5	

7. その他の曳廻網
Other drag nets

Ⅳ 漁業別規模別
ANNUAL STATISTICS BY TYPE OF FISHERY,

大海区 Regions	府県 Prefecture	規模 Stratum / 項目 Item	漁船非使用 Not using fishing boat						無動力船 Non-		
			実着業統数 Number of actual fishing units operated	航海数 Number of trips	漁獲量 Catch	年間1ヶ統平均航海数 Annual total number of trips per fishing unit	年間1ヶ統平均漁獲量 Annual total catch per fishing unit	年間1航海平均漁獲量 Annual unit average catch per trip	実着業統数 Number of actual fishing units operated	航海数 Number of trips	漁獲量 Catch
百分率 %			2	1	0				90	93	91
全国総数 Grand Total			225	3670	6	16	29	2	9920	400710	4910
北海道 Hokkaidō	総数 Total								2553	94768	3167
	東北区 North-east region 総数 Sub Total								1030	41767	2445
	宗谷 Soya								256	9900	813
	網走 Abashiri								196	4686	547
	根室 Nemuro								578	27181	1084
	南区 South-region 総数 Sub Total								1234	48663	590
	釧路 Kushiro								72	2674	90
	十勝 Tokachi								35	920	16
	日高 Hidaka								141	7769	129
	胆振 Iburi								439	23385	248
	渡島 Oshima								547	13695	105
	西区 West-region 総数 Sub Total								289	4338	132
	留萌 Rumoe								155	3353	121
	石狩 Ishikari								11	27	0
	後志 Shiribeshi								123	917	9
	檜山 Hiyama									41	0
太平洋 Pacific Ocean	総数 Total								2806	130663	983
	北区 North-region 総数 Sub Total								1373	63049	649
	青森 Aomori								1208	61503	637
	岩手 Iwate								56	675	8
	宮城 Miyagi								101	855	4
	福島 Fukushima										
	茨城 Ibaragi								8	16	0
	中区 Middle-region 総数 Sub Total								1256	55084	297
	千葉 Chiba								355	19908	213
	東京 Tōkyō										
	神奈川 Kanagawa								53	1124	2
	静岡 Shizuoka								415	26094	30
	愛知 Aichi								134	5573	22
	三重 Mie								299	2385	28
	南区 South-region 総数 Sub Total								177	12530	35
	和歌山 Wakayama								3	251	0
	徳島 Tokushima										
	高知 Kōchi								4	514	8
	愛媛 Ehime										
	大分 Ōita								157	11641	26
	宮崎 Miyazaki								13	124	1
日本海 Japan Sea	総数 Total								1347	29674	210
	北区 North-region 総数 Sub Total								408	4353	11
	青森 Aomori										
	秋田 Akita								8	4	0
	山形 Yamagata										
	新潟 Niigata									7	0
	富山 Toyama										
	石川 Ishikawa								400	4342	11
	西区 West-region 総数 Sub Total								939	25321	198
	福井 Fukui									754	1
	京都 Kyoto								125	890	7
	兵庫 Hyogo								1	3	0
	鳥取 Tottori								195	9195	22
	島根 Shimane								575	12764	158
	山口 Yamaguchi								43	1715	8
東支那海区 East-china region	総数 Total	225	3670	6	16	29	2		1272	49056	236
	福岡 Fukuoka								141	3781	15
	佐賀 Saga								95	2163	10
	長崎 Nagasaki								787	21747	55
	熊本 Kumamoto	225	3670	6	16	29	2		185	15236	131
	鹿児島 Kagoshima								64	6127	23
瀬戸内海区 Seto Inland Sea-region	総数 Total								1542	96549	312
	和歌山 Wakayama								37	771	4
	大阪 Ōsaka								88	6504	35
	兵庫 Hyogo								483	25983	73
	岡山 Okayama								35	503	1
	広島 Hiroshima								466	27364	88
	山口 Yamaguchi								136	3647	18
	徳島 Tokushima								25	1341	3
	香川 Kagawa								203	6700	25
	愛媛 Ehime								307	16410	46
	福岡 Fukuoka								79	3021	4
	大分 Ōita								83	4105	8

府県別統計（年計）

STRATUM AND PREFECTURE

漁獲量単位：千貫
Unit of catch: 1,000kan(=3.75metric tons)

powered boat

有動力船 (Powered boat) 0～5㌧

年間1ヶ統平均航海数 Annual total number of trips per fishing unit	年間1ヶ統平均漁獲量 Annual total catch per fishing unit	年間1航海平均漁獲量 Annual unit average catch per trip	実着業統数 Number of actual fishing units opereted	航海数 Number of trips	漁獲量 Catch	年間1ヶ統平均航海数 Annual total number of trips per fishing unit	年間1ヶ統平均漁獲量 Annual total catch per fishing unit	年間1航海平均漁獲量 Annual unit average catch per trip	規模 / 項目 Item / 府県 Prefecture
			7	5	5				百分率
41	495	123	824	22069	249	27	303	11	全国総数
37	1241	33	91	1200	12	13	142	11	総数
41	2374	59							
39	3178	82							総数
24	2791	167							宗谷
47	1876	40							網走
									根室
39	479	12	91	248	7	3	82	30	総数
37	1252	34	1						
26	483	18	90						釧路
55	922	17		214	7			34	十勝
53	566	11							日高
25	191	8		34	0			2	振渡
15	457	30		952	5			6	総数
22	783	36							
2	40	2							留萌
7	88	11		952	5			6	石狩
		10							後志
									檜山
46	350	8	378	14897	160	39	425	11	総数
46	473	10	165	6155	95	37	576	15	総数
51	528	10	27	661	50	24	1862	76	
12	147	13	29	192	1	7	36	6	青森
8	41	5		3	0			160	岩手
			109	2424	27	22	250	11	宮城
2	6	3		2875	16			56	福島
44	237	5	43	579	5	13	126	9	総数
57	601	11	39	348	3	9	100	11	
21	55	2		36	0				千葉
63	74	1	4	108	0	27	19	3	神奈
41	171	4		87	1			1	静岡
8	94	11						16	愛知
									三重
71	202	3	170	8163	59	48	352	7	総数
64	101	1		732	0			1	
128	2061	16							和歌山
									徳島
74	166	2	5	1125	2	225	400	2	高知
9	78	8	165	6306	57	38	346	9	愛媛
									大分
									宮崎
22	156	7	257	4623	62	18	242	13	総数
11	29	3	111	2433	12	22	112	5	総数
1	1	2	22	434	0	20	30	2	青森
			7	10	0	1	87	61	秋田
		1	68	1586	9	23	141	6	山形
11	29	3	14	403	1	29	106	4	新潟
27	211	8	146	2190	49	15	341	23	富山
		2	96	1613	43	17	451	27	石川
7	59	8							総数
3	9	3							福井
47	114	2							京都
22	27	12	41	442	6	11	150	14	兵庫
40	198	5	9	135	0	15	45	3	鳥取
									島根
39	186	5	86	482	2	6	25	4	総数
27	111	4							
22	107	5		482	2			4	岡山
28	73	3	86						広島
82	711	9							山口
73	280	4							福岡
									佐賀
									長崎
									熊本
									大分
									宮崎
									鹿児島
50	161	3	12	867	11	72	972	13	総数
21	109	5							
74	407	6							和歌山
54	153	3		677	10			16	大阪
14	44	3	12	190	1	16	84	5	兵庫
59	191	3							岡山
28	136	5							広島
53	130	2							徳島
33	126	4							香川
53	152	3							愛媛
38	61	2							福岡
49	107	2							大分

Ⅳ 漁業別規模別

7 —(続)
(concluded)

ANNUAL STATISTICS BY TYPE OF FISHERY,

大海区 Regions	府県 Prefecture	規模 Stratum / 項目 Item	有動力船 (Powered boat) 5～10㌧ 実着業統数 Number of actual fishing units operated	航海数 Number of trips	漁獲量 Catch	年間1ヶ統平均航海数 Annual total number of trips per fishing unit	年間1ヶ統平均漁獲量 Annual total catch per fishing unit	年間1航海平均漁獲量 Annual unit average catch per trip	有動力船 (Powered) 実着業統数 Number of actual fishing units operated	航海数 Number of trips	漁獲量 Catch
		百分率 %	1	1	2				0	0	2
		全国総数 Grand Total	69	2789	93	40	1358	34	27	1299	104
北海道 Hokkaido		総数 Total		28	1			51	4		
	東北区 North-east region	総数 Sub Total									
		宗谷 Soya									
		網走 Abashiri									
		根室 Nemuro									
	南区 South-region	総数 Sub Total		15	1			67	4		
		釧路 Kushiro									
		十勝 Tokachi									
		日高 Hidaka		15	1			67			
		胆振 Iburi							4		
		渡島 Oshima									
	西区 West-region	総数 Sub Total		13	0			14			
		留萌 Rumoe		13	0			14			
		石狩 Ishikari									
		後志 Shiribeshi									
		桧山 Hiyama									
太平洋 Pacific Ocean		総数 Total	24	1769	58	73	2439	33	22	1195	103
	北区 North-region	総数 Sub Total	8	1178	50	147	6322	43	18	1112	102
		青森 Aomori									
		岩手 Iwate									
		宮城 Miyagi		34	0			16	9	183	9
		福島 Fukushima	8	893	46	112	5804	52	9	817	88
		茨城 Ibaragi		251	3			14		112	4
	中区 Middle-region	総数 Sub Total	2	26	0	13	65	5			
		千葉 Chiba	2	26	0	13	65	5			
		東京 Tokyo									
		神奈川 Kanagawa									
		静岡 Shizuoka									
		愛知 Aichi									
		三重 Mie									
	南区 South-region	総数 Sub Total	14	565	7	40	560	14	4	83	1
		和歌山 Wakayama									
		徳島 Tokushima									
		高知 Kōchi									
		愛媛 Ehime									
		大分 Ōita									
		宮崎 Miyazaki	14	565	7	40	560	14	4	83	1
日本海 Japan Sea		総数 Total	45	956	33	21	744	35	1	104	1
	北区 North-region	総数 Sub Total	16	652	4	41	307	8	1	104	1
		青森 Aomori									
		秋田 Akita	4	37	0	9	14	1			
		山形 Yamagata									
		新潟 Niigata	12	615	4	59	404	8	1	104	1
		富山 Toyama									
		石川 Ishikawa									
	西区 West-region	総数 Sub Total	29	304	28	10	986	94			
		福井 Fukui	29	304	28	10	986	94			
		京都 Kyōto									
		兵庫 Hyogo									
		鳥取 Tottori									
		島根 Shimane									
		山口 Yamaguchi									
東支那海区 East-china-region		総数 Total		36	0			4			
		福岡 Fukuoka									
		佐賀 Saga		36	0			4			
		長崎 Nagasaki									
		熊本 Kumamoto									
		鹿児島 Kagoshima									
瀬戸内海区 Seto Inland Sea-region		総数 Total									
		和歌山 Wakayama									
		大阪 Ōsaka									
		兵庫 Hyogo									
		岡山 Okayama									
		広島 Hiroshima									
		山口 Yamaguchi									
		徳島 Tokushima									
		香川 Kagawa									
		愛媛 Ehime									
		福岡 Fukuoka									
		大分 Ōita									

府県別統計（年計）

STRATUM AND PREFECTURE

漁獲量単位：千貫
Unit of catch: 1,000kan(=3.75metric tons)

boat) 10～20㌧			有動力船（Powered boat）20～50㌧						規模 / 項目 Item / 府県 Prefecture
年間1ヶ統平均航海数 Annual total number of trips per fishing unit	年間1ヶ統平均漁獲量 Annual total catch per fishing unit	年間1航海平均漁獲量 Annual unit average catch per trip	実着業統数 Number of actual fishing units opereted	航海数 Number of trips	漁獲量 Catch	年間1ヶ統平均航海数 Annual total number of trips per fishing unit	年間1ヶ統平均漁獲量 Annual total catch per fishing unit	年間1航海平均漁獲量 Annual unit average catch per trip	
			0	0	0				百分率
48	3604	80	2	7	0	4	160	46	全国総数
									総数
									総数 宗谷 網走 根室
									総数 釧路 十勝 日高 胆振 渡島
									総数 留萌 石狩 後志 檜山
54	4693	86	2	7	0	4	160	46	総数
62	5670	92	2	7	0	4	160	46	総数
20	1054	52	2	7	0	4	160	46	総数 青森 岩手 宮城 秋田 福島 茨城
91	9817	108							
		38							
									総数 千葉 東京 神奈川 静岡 愛知 三重
21	298	14							
									総数 和歌山 徳島 高知 愛媛 大分 宮崎
21	298	14							
104	1068	10							
104	1068	10							総数
									総数 青森 秋田 山形 新潟 富山 石川
104	1068	10							
									総数 福井 京都 兵庫 鳥取 島根 山口
									総数
									福岡 佐賀 長崎 熊本 鹿児島
									総数
									和歌山 大阪 兵庫 岡山 広島 徳島 香川 愛媛 福岡

8. いわし揚繰巾着網（片手）

Ⅳ 漁業別規模別
ANNUAL STATISTICS BY TYPE OF FISHERY,

One-boat sardine purse seine

大海区 Regions / 府県 Prefecture	規模 Stratum	無動力船 Non-powered boat 実着業統数 Number of actual fishing units operated	航海数 Number of trips	漁獲量 Catch	年間1ケ統平均航海数 Annual total number of trips per fishing unit	年間1ケ統平均漁獲量 Annual total catch per fishing unit	年間1航海平均漁獲量 Annual unit average catch per trip	有動力船 (Powered 実着業統数 Number of actual fishing units operated	航海数 Number of trips	漁獲量 Catch
百分率 %			4	1				0	0	0
全国総数 Grand Total			2016	1246			618		91	83
日本海 Japan Sea	総数 Total							1	14	9
	山口 Yamaguchi							1	14	9
東支那海区 East-china-region	総数 Total		1922	1226			637		30	37
	福岡 Fukuoka									
	佐賀 Saga								15	36
	長崎 Nagasaki		1592	1170			735			
	熊本 Kumamoto		330	56			170			
	鹿児島 Kagoshima								15	1
瀬戸 Seto	総数 Total		94	20			216		47	36
	山口 Yamaguchi		94	20			216		47	36

府県 Prefecture / 規模 Stratum		有動力船 (Powered boat) 10～20㌧						有動力船 (Powered		
百分率 %		13	14	11				84	60	61
全国総数 Grand Total		50	7326	9755			1332	328	31550	52649
北海道 Hokkaido	総数 Total	1	6	1	6	1100	183			
	渡島 Oshima	1	6	1	6	1100	183			
太平洋 Pacific Ocean	総数 Total	38	3855	2365	101	62237	614	26	3907	2262
北区 North-region	総数 Sub Total		56	12			217		71	53
	青森 Aomori								71	53
	岩手 Iwate		44	7			176			
	宮城 Miyagi		12	4			367			
	福島 Fukushima									
	茨城 Ibaragi									
中区 Middle-region	総数 Sub Total									
	千葉 Chiba									
	東京 Tokyo									
	神奈川 Kanagawa									
	静岡 Shizuoka									
	愛知 Aichi									
	三重 Mie									
南区 South-region	総数 Sub Total	38	3799	2353	100	61937	620	26	3836	2208
	和歌山 Wakayama									
	徳島 Tokushima									
	高知 Kochi	13	1050	418	61	32191	399			
	愛媛 Ehime	12	1785	952	149	79349	533	26	3836	2208
	大分 Oita	13	964	982	74	75610	1020			
	宮崎 Miyazaki									
日本海 Japan Sea	総数 Total		43	88			2052	13	1934	5028
北区 North-region	総数 Sub Total									
	青森 Aomori									
	秋田 Akita									
	山形 Yamagata									
	新潟 Niigata									
	富山 Toyama									
	石川 Ishikawa									
西区 West-region	総数 Sub Total		43	88			2052	13	1934	5028
	福井 Fukui									
	京都 Kyoto									
	兵庫 Hyogo							1	11	7
	鳥取 Tottori		28	78			2789	8	1816	4841
	島根 Shimane		15	10			676	4	107	379
	山口 Yamaguchi									
東支那海区 East-china-region	総数 Total	11	3422	7300	※		2133	289	25709	45559
	福岡 Fukuoka							2	23	20
	佐賀 Saga	11	473	479	43	43629	1015	23	442	621
	長崎 Nagasaki		2825	6748			2389	220	19200	35789
	熊本 Kumamoto		124	72			581	35	5216	7613
	鹿児島 Kagoshima							9	828	1513

〔註〕(いわし揚繰巾着網：片手)　本表の20－50屯の漁業規模を除いた各規模において航海数，漁獲量があるのに着業統数がない県が多数あるのは，着業統数は昭和28年の調査年が終了直主として双手巾着に操業した場合の着業統数は双手の方に計上されたこと，毎月の航海数，漁獲量調査の際に誤つて双手巾着を片手に計上したこと，又じて地元操業をしていたのが，最近の“いわし”の不漁から他県に相互に入漁することが多くなつたため入漁先の出張所職員が双手，片手別及び規模々常に紛しいものとなつていることも見逃せない。

府県別統計
STRATUM AND PREFECTURE

漁獲量単位：千　貫
Unit of catch: 1,000kan(=3.75metric tons)

boat) 0～5㌧			有動力船 (Powered boat) 5～10㌧						規模 / 項目 / 府県 Item / Prefecture
年間1ケ統平均航海数 Annual total number of trips per fishing unit	年間1ケ統平均漁獲量 Annual total catch per fishing unit	年間1航海平均漁獲量 Annual unit average catch per trip	実着業統数 Number of actual fishing units opereted	航海数 Number of trips	漁獲量 Catch	年間1ケ統平均航海数 Annual total number of trips per fishing unit	年間1ケ統平均漁獲量 Annual total catch per fishing unit	年間1航海平均漁獲量 Annual unit average catch per trip	
			1	1	1				百分率
		※	4	770	944			1226	全国総数
14	9192	657	4	232	87	58	21761	375	総数
14	9192	657							和歌山
			2	204	64	102	32467	318	徳島
			1	12	2	12	2273	189	高知
		1263	1	16	19	16	19837	1240	愛媛
									大分
		2439		536	657			1593	宮崎
									総数
		87		512	848			1657	福岡
		776							佐賀
		776		26	8			337	長崎
									熊本
									鹿児島

boat) 20～50㌧			有動力船 (Powered boat) 50～100㌧						規模
			2	21	26				百分率
		1675	6	10658	21250			1994	全国総数
150	67000	579	1	409	1388			3394	総数
		760							福井
		760							京都
				409	1388			3394	兵庫
									鳥取
			1						島根
									山口
148	84925	576	5	10249	19862	※		1938	総数
									福岡
148	84925	576	2	9842	18959	※		1926	佐賀
			3	407	903	136	301052	2219	長崎
									熊本
149	386781	2600							鹿児島
149	386782	2600							
11	7711	701							
※		2556							
※		3543							
89	157645	1772							
12	10457	909							
19	27042	1407							
87	162680	1864							
149	217516	1460							
92	168187	1828							

後に調査計上したものであり，航海数，漁獲量は昭和28年の年間を通じ毎月調査したものを加えたため両者の調査時点が相異することから起因している。即ちこの原因は同一漁撈体が年間を通じその際に漁業規模を誤つて当該規模の上位又は下位の規模に航海数，漁獲量を計上したこと等が考えられる。又他の大きな原因は最近"いわし巾着網"として許可された漁撈体が従来は年間を通誤つて調査したこと等も考えられる。なお，"いわし"の不漁から"いわし巾着網"は必ずしも"いわし"のみを対象としていないので，"いわし巾着網"なる漁業名称それ自身が調査上非

9. いわし揚繰巾着網（双手）
Two-boats sardine purse seine

Ⅳ 漁業別規模別
ANNUAL STATISTICS BY TYPE OF FISHERY,

大海区 Regions	府県 Prefecture	規模 Stratum / 項目 Item	無動力船 Non-powered boat 実着業統数 Number of actual fishing units operated	航海数 Number of trips	漁獲量 Catch	年間1ヶ統平均航海数 Annual total number of trips per fishing unit	年間1ヶ統平均漁獲量 Annual total catch per fishing unit	年間1航海平均漁獲量 Annual unit average catch per trip	有動力船 (Powered) 実着業統数 Number of actual fishing units operated	航海数 Number of trips	漁獲量 Catch
		百分率 %	50	44	31				6	3	1
		全国総数 Grand Total	564	32643	19040	58	33759	583	70	1968	722
北海道 Hokkaido		総数 Total									
	東北区 North-region	総数 Sub Total									
		宗谷 Soya									
		網走 Abashiri									
		根室 Nemuro									
	南区 South-region	総数 Sub Total									
		釧路 Kushiro									
		十勝 Tokachi									
		日高 Hidaka									
		胆振 Iburi									
		渡島 Oshima									
	西区 West-region	総数 Sub Total									
		留萌 Rumoe									
		石狩 Ishikari									
		後志 Shiribeshi									
		檜山 Hiyama									
太平洋 Pacific Ocean		総数 Total	187	16492	8900	88	46594	539	21	316	140
	北区 North-region	総数 Sub Total	8	276	103	35	12697	374	11	150	99
		青森 Aomori	5	30	19	6	3952	659			
		岩手 Iwate	3	246	83	82	27805	339			
		宮城 Miyagi									
		福島 Fukushima									
		茨城 Ibaragi							11	150	99
	中区 Middle-region	総数 Sub Total	12	259	62	21	5167	243	8	107	18
		千葉 Chiba							1	15	3
		東京 Tōkyō									
		神奈川 Kanagawa							1	17	2
		静岡 Shizuoka	5	54	31	11	6365	589	2	23	7
		愛知 Aichi									
		三重 Mie	7	205	31	29	4429	151	4	52	5
	南区 South-region	総数 Sub Total	167	15957	8733	96	52299	547	2	59	22
		和歌山 Wakayama	1	3	1	3	1180	393			
		徳島 Tokushima	2	19	8	10	4075	429	1	30	20
		高知 Kōchi	2	21	3	11	1855	177	1	29	2
		愛媛 Ehime	37	4271	2672	115	72226	626			
		大分 Ōita	84	6938	1478	83	17597	213			
		宮崎 Miyazaki	41	4705	4570	115	111474	971			
日本海 Japan Sea		総数 Total	24	1774	2421	74	100903	1365	1	17	13
	北区 North-region	総数 Sub Total									
		青森 Aomori									
		秋田 Akita									
		山形 Yamagata									
		新潟 Niigata									
		富山 Toyama									
		石川 Ishikawa									
	西区 West-region	総数 Sub Total	24	1774	2421	74	100903	1365	1	17	13
		福井 Fukui									
		京都 Kyōto									
		兵庫 Hyōgo									
		鳥取 Tottori									
		島根 Shimane	24	1774	2421	74	100903	1365	1	17	13
		山口 Yamaguchi									
東支那海区 East-china-region		総数 Total	247	9262	5762	37	23329	622	17	540	350
		福岡 Fukuoka	27	1009	781	37	28951	775			
		佐賀 Saga	72	907	640	13	8893	706	8	118	71
		長崎 Nagasaki	100	3640	3169	36	31691	871			
		熊本 Kumamoto	34	2923	752	86	22134	257		75	11
		鹿児島 Kagoshima	14	783	418	56	29892	534	9	347	267
瀬戸内海区 Seto Island Sea-region		総数 Total	106	5115	1956	48	18458	383	31	695	217
		和歌山 Wakayama	16	602	115	38	7250	193	3	28	36
		大阪 Ōsaka									
		兵庫 Hyōgo	4	40	13	10	3421	342	7	129	77
		岡山 Okayama									
		広島 Hiroshima									
		山口 Yamaguchi	15	316	36	21	2447	433	7	530	103
		徳島 Tokushima							4	8	0
		香川 Kagawa	33	1477	1179	45	35749	799			
		愛媛 Ehime	14	639	260	46	18633	408			
		福岡 Fukuoka									
		大分 Ōita	24	2041	349	85	14565	171			

（いわし揚繰巾着網：双手；大平洋北区特に青森～茨城の巾着網船は相互に入漁し合っているので県別の1ヶ統年間平均航海数、1ヶ統年間平均漁獲量を県別に求めることは無意味であるため

府県別統計（年計）

STRATUM AND PREFECTURE

漁獲量単位：千　貫
Unit of catch: 1,000kan(=3.75metric tons

boat) 0～5㌧ 年間1ヶ統平均航海数 Annual total number of trips per fishing unit	boat) 0～5㌧ 年間1ヶ統平均漁獲量 Annual total catch per fishing unit	boat) 0～5㌧ 年間1航海平均漁獲量 Annual unit average catch per trip	有動力船(Powered boat) 5～10㌧ 実着業統数 Number of actual fishing units opereted	有動力船(Powered boat) 5～10㌧ 航海数 Number of trips	有動力船(Powered boat) 5～10㌧ 漁獲量 Catch	有動力船(Powered boat) 5～10㌧ 年間1ヶ統平均航海数 Annual total number of trips per fishing unit	有動力船(Powered boat) 5～10㌧ 年間1ヶ統平均漁獲量 Annual total catch per fishing unit	有動力船(Powered boat) 5～10㌧ 年間1航海平均漁獲量 Annual unit average catch per trip	規模 / 項目 Item / 府県 Prefecture
			5	5	6				百分率
22	10314	460	62	4726	3877	76	62537	820	全国総数
									総数
									総数 宗谷 網走 根室
									総数 釧路 十勝 日高 胆振 渡島
									総数 留萌 石狩 後志 檜山
15	6667	443	26	1758	874	68	33622	497	総数
14	9079	666	4	175	63	44	15838	362	総数
			1	101	20	101	20534	203	青森 岩手 宮城 福島
14	9079	666	3	74	42	25	14272	579	茨城
13	2250	168	19	1239	703	65	37029	568	総数
15	3390	226	14	816	587	58	41932	719	千葉
17	2102	124	2	175	61	88	30969	254	東京 神奈川
12	3546	308	3	248	54	83	18192	220	静岡
13	1250	96							愛知 三重
30	11383	386	3	344	107	115	35756	312	総数
30	20634	688	3	10	0	3	67	2.0	和歌山
29	2131	73							徳島 高知 愛媛 大分 宮崎
				334	107			321	
17	13952	821							総数
									総数 青森 秋田 山形 新潟 富山 石川
17	13952	821							総数 福井 京都 兵庫 鳥取 島根 山口
17	13952	821							
32	20602	649	10	1749	1902	175	190292	1088	総数
15	8887	603	6	1184	1746	197	291126	1475	福岡 佐賀 長崎
		154	3	438	115	161	38603	264	熊本
39	29733	771	1	127	40	127	40348	318	鹿児島
22	7030	314	26	1219	1100	47	42324	903	総数
9	12147	1301							
			9	542	626	60	69641	1156	和歌山
18	11101	602	4	47	54	12	13545	1153	大阪 兵庫 岡山 広島 山口
			2	76	35	38	17679	465	徳島 香川 愛媛 福岡
31	6076	195	1	73	6	73	6036	82	
2	125	63	6	320	181	53	21948	568	大分
			4	161	196	40	49047	1219	

計算を省略してある。鳥取～佐賀県の所謂山陰沖海区についても同様である　なお鳥取県の50～100屯の航海数及び漁獲量は20～50屯規模の調査誤りと思われる

Ⅳ 漁業別規模別

9 (続) (concluded)

ANNUAL STATISTICS BY TYPE OF FISHERY,

大海区 Regions	府県 Prefecture	規模 Stratum / 項目 Item	有動力船 (Powered boat) 10～20トン 実着業統数 Number of actual fishing units operated	航海数 Number of trips	漁獲量 Catch	年間1ヶ統平均航海数 Annual total number of trips per fishing unit	年間1ヶ統平均漁獲量 Annual total catch per fishing unit	年間1航海平均漁獲量 Annual unit average catch per trip	有動力船 (Powered) 実着業統数 Number of actual fishing units operated	航海数 Number of trips	漁獲量 Catch
		百分率 %	22	28	32				17	20	30
		全国総数 Grand Total	248	20733	19670	84	79315	949	184	14698	18327
北海道 Hokkaido		総数 Total									
	東北区 North-east region	総数 Sub Total									
		宗谷 Soya									
		網走 Abashiri									
		根室 Nemuro									
	南区 South-region	総数 Sub Total									
		釧路 Kushiro									
		十勝 Tokachi									
		日高 Hidaka									
		胆振 Iburi									
		渡島 Oshima									
	西区 West-region	総数 Sub Total									
		留萌 Rumoe									
		石狩 Ishikari									
		後志 Shiribeshi									
		檜山 Hiyama									
太平洋 Pacific Ocean		総数 Total	162	15296	14458	94	89247	892	168	12972	13155
	北区 North-region	総数 Sub Total	30	1389	903	46	30132	651	109	5247	6114
		青森 Aomori	1	37	59			1604	27	144	331
		岩手 Iwate	12	791	484			612	10	531	366
		宮城 Miyagi	3	230	101			443			
		福島 Fukushima	10	132	95			725	17	886	1267
		茨城 Ibaragi	4	199	162			818	55	3686	4149
	中区 Middle-region	総数 Sub Total	126	13434	13322	107	105730	992	59	7725	7041
		千葉 Chiba	54	7240	8979	134	166293	1240	46	6093	5773
		東京 Tokyo									
		神奈川 Kanagawa	7	1377	541	197	77343	393			
		静岡 Shizuoka	47	3935	2578	84	54870	655	7	1103	438
		愛知 Aichi	6	624	834	104	139000	1337	2	155	259
		三重 Mie	12	258	387	22	32250	1503	4	364	569
	南区 South-region	総数 Sub Total	6	473	232	79	36747	492			
		和歌山 Wakayama									
		徳島 Tokushima									
		高知 Kochi	6	431	209	72	34909	486			
		愛媛 Ehime									
		大分 Ōita		42	23			548			
		宮崎 Miyazaki									
日本海 Japan Sea		総数 Total	3	174	404	58	134690	2322	12	1633	4947
	北区 North-region	総数 Sub Total									
		青森 Aomori									
		秋田 Akita									
		山形 Yamagata									
		新潟 Niigata									
		富山 Toyama									
		石川 Ishikawa									
	西区 West-region	総数 Sub Total	3	174	404	58	134690	2322	12	1633	4947
		福井 Fukui	1	9	11	9	11500	1278			
		京都 Kyoto	1	22	31	22	31909	1450		30	24
		兵庫 Hyogo		76	256			3316	9	1512	4765
		鳥取 Tottori	1	65	102	65	102019	1570	2	50	62
		島根 Shimane							1	41	74
		山口 Yamaguchi									
東支那海区 East-china-region		総数 Total	18	1445	1096	80	60936	759	4	93	224
		福岡 Fukuoka									
		佐賀 Saga	13	821	892	63	68636	1087	3	19	49
		長崎 Nagasaki									
		熊本 Kumamoto	5	624	204	125	40923	328			
		鹿児島 Kagoshima							1	74	174
瀬戸内海区 Seto Inland Sea-region		総数 Total	65	3818	3710	59	58323	972			
		和歌山 Wakayama	6	233	65	39	10896	281			
		大阪 Ōsaka	21	1318	1360	63	64802	1033			
		兵庫 Hyogo	10	573	755	57	75592	1319			
		岡山 Okayama									
		広島 Hiroshima	6	420	560	70	93390	1334			
		山口 Yamaguchi		32	3			113			
		徳島 Tokushima	6	354	307	59	51323	870			
		香川 Kagawa	14	693	509	50	36419	736			
		愛媛 Ehime	2	195	147	98	73538	754			
		福岡 Fukuoka									
		大分 Ōita									

府県別統計（年計）

STRATUM AND PREFECTURE

漁獲量単位：千　貫
Unit of catch: 1,000kan(=3.75metric tons)

boat) 20～50㌧			有動力船 (Powered boat) 50～100㌧						規模 / 項目 Item / 府県 Prefecture
年間1ヶ統平均航海数 Annual total number of trips per fishing unit	年間1ヶ統平均漁獲量 Annual total catch per fishing unit	年間1航海平均漁獲量 Annual unit average catch per trip	実着業統数 Number of actual fishing units opereted	航海数 Number of trips	漁獲量 Catch	年間1ヶ統平均航海数 Annual total number of trips per fishing unit	年間1ヶ統平均漁獲量 Annual total catch per fishing unit	年間1航海平均漁獲量 Annual unit average catch per trip	
			0	0	0				百分率
80	99603	1247	2	81	162	※		2011	全国総数
									総数
									総数 宗谷 網走 根室
									総数 釧路 十勝 日高 胆振 渡島
									総数 留萌 石狩 後志 檜山
77	78304	1014	2	24	13	12	6603	550	総数
48	56095	1165	2	24	13	12	6603	550	総数
		2304							
		690	1	24	13	24	13206	550	青岩 宮福 茨 森手 城島 城
		1430							
		1126	1						
131	119339	912							総数
132	125517	948							千葉 東京 神奈川 静岡 愛知 三重
158	62663	398							
76	12484	1643							
91	142250	1564							
									総数 和歌山 徳島 高知 愛媛 大分 宮崎
136	412260	3029		57	149			2626	総数
									総数 青森 秋田 山形 新潟 富山 石川
136	412260	3029		57	149			2626	総数 福井 京都 兵庫 鳥取 島根 山口
		824							
※		3165		57	149			2626	
※		1255							
※		1817							
※		2416							総数
※		2623							福岡 佐賀 長崎 熊本 鹿児島
74	174890	2363							
									総数
									和歌山 大阪 兵庫 岡山 広島 山口 徳島 香川 愛媛 福岡

Ⅳ 漁業別規模別
ANNUAL STATISTICS BY TYPE OF FISHERY,

10. あじ、さば巾着網

Horse mackerel and mackerel purse seine

大海区 Regions / 府県 Prefecture / 項目 Item / 規模 Stratum	無動力船 Non-powered boat						有動力船 (Powered		
	実着業統数 Number of actual fishing units operated	航海数 Number of trips	漁獲量 Catch	年間1ヶ統平均航海数 Annual total number of trips per fishing unit	年間1ヶ統平均漁獲量 Annual total catch per fishing unit	年間1航海平均漁獲量 Annual unit average catch per trip	実着業統数 Number of actual fishing units operated	航海数 Number of trips	漁獲量 Catch
百分率 %	2	0	0				0	2	0
全国総数 Grand Total	6	65	38	11	6439	594	1	301	8
太平洋 Pacific Ocean 総数 Total	1	3	0	3	86	29		282	7
愛知 Aichi								282	7
宮崎 Miyazaki	1	3	0	3	86	29			
日本海 Japan Sea 総数 Sub Total		23	2			91			
島根 Shimane		23	2			91			
東支那海区 East-china-region 総数 Total	3	32	36	11	12087	1133	1	19	1
福岡 Fukuoka							1	19	1
佐賀 Saga	1	10	35	10	35000	3500			
長崎 Nagasaki									
熊本 Kumamoto	2	22	1	11	630	58			
瀬戸 Seto 総数 Total	2	7	0	4	100	29			
和歌山 Wakayama	2	7	0	4	100	29			

府県 Prefecture / 規模 Stratum	有動力船 (Powered boat) 10～20トン						有動力船 (Powered		
百分率 %	24	21	13				66	72	73
全国総数 Grand Total	66	4194	3282	64	49734	783	185	14023	17846
北海道 Hokkaidō 総数 Total	2	44	26	22	13335	606	21	1353	2162
南区 South-region 総数 Sub Total	1	1	0	1	104	104			
釧路 Kushiro	1	1	0	1	104	104			
西区 West-region 総数 Sub Total	1	43	26			618	21	1353	2162
留萌 Rumoe	1								
石狩 Ishikari									
後志 Shiribeshi		43	26			618	21	1353	2162
太平洋 Pacific Ocean 総数 Total	25	568	262	23	10518	463	49	785	692
北区 North-region 総数 Sub Total	6	118	38	20	6369	324	43	570	570
青森 Aomori							22	1	0
岩手 Iwate	2	46	1	23	566	25	10	112	59
宮城 Miyagi	1						1	39	25
福島 Fukushima	3	72	37	24	12361	515	10	418	484
中区 Middle-region 総数 Sub Total	19	450	224	24	11828	499	6	215	122
静岡 Shizuoka	4	48	46	12	11557	963	1	100	80
愛知 Aichi	4	55	33	14	8408	611	3	45	13
三重 Mie	11	347	144	32	13170	417	2	70	27
日本海 Japan Sea 総数 Total	26	1964	1467	76	56431	1379	70	5179	4246
北区 North-region 総数 Sub Total	2	133	156	67	78388	1179	21	2676	1534
新潟 Niigata							1	18	22
石川 Ishikawa	2	133	156	67	78388	1179	20	2658	1511
西区 West-region 総数 Sub Total	24	1831	1310	76	54601	727	49	2503	2711
福井 Fukui	12	527	210	44	17543	399	10	612	157
京都 Kyōto	10	909	400	91	40047	441	7	445	248
兵庫 Hyogo		52	90			1740	1	51	86
鳥取 Tottori		7	2			368	1	1044	1262
島根 Shimane	1	308	590			1916	7	192	600
山口 Yamaguchi	1	28	16			581	23	159	356
東支那海区 East-china-region 総数 Total	10	1554	1502	155	150262	967	40	6359	10528
福岡 Fukuoka							7	212	247
佐賀 Saga	7	69	42			611	8		
長崎 Nagasaki	3	1485	1460			983	25	6147	10281
瀬戸内海区 Seto Inland Sea-region 総数 Total	3	64	22	21	7664	359	5	347	217
和歌山 Wakayama	1	37	10	37	10891	294	4	347	217
大阪 Ōsaka									
兵庫 Hyogo	1	20	4	20	4900	245			
徳島 Tokushima	1	7	7	7	7200	1029			
香川 Kagawa							1		

〔註〕(あじ，さば巾着網　愛知県の0～5屯漁業規模に着業統数がないのは，"いわし巾着網"の漁撈体が偶々"あじ又はさば"を主体に漁獲した際の航海数及び漁獲量を"あじ、さば巾着網"に計上し，着業統数は省略してある．特に50～100屯の漁業規模の漁撈体は北海道から長崎に亘る日本海側で操業しているので平均値も全国総数欄のみで求めてある。

府県別統計
STRATUM AND PREFECTURE

漁獲量単位：千貫
Unit of catch: 1,000kan (=3.75metric tons)

boat) 0～5 ₮ 年間1ヶ統平均航海数 Annual total number of trips per fishing unit	年間1ヶ統平均漁獲量 Annual total catch per fishing unit	年間1航海平均漁獲量 Annual unit average catch per trip	有動力船 (Powered boat) 5～10 ₮ 実着業統数 Number of actual fishing units opereted	航海数 Number of trips	漁獲量 Catch	年間1ヶ統平均航海数 Annual total number of trips per fishing unit	年間1ヶ統平均漁獲量 Annual total catch per fishing unit	年間1航海平均漁獲量 Annual unit average catch per trip	規模 項目 Item / 府県 Prefecture
			3	1	1				百分率
		27	8	207	160	26	20024	774	全国総数
		25	5	62	5	12	1116	90	総数
		25	1	8	0	8	950	119	福島
			3	42	3	14	1063	76	愛知
			1	12	1	12	1440	120	和歌山
				11	4			413	総数
19	1233	65		11	4			413	島根
19	1233	65	3	134	150	45	50025	1120	総数
			2	13	1			86	福岡
			1	3	1			345	佐賀
				118	147			1254	長崎

boat) 20～50 ₮			有動力船 (Powered boat) 50～100 ₮						規模 府県
			5	4	13				百分率
76	96737	1272	15	723	3084	48	205627	4266	全国総数
			※			※			総数
64	102958	1598	5	156	310	31	62071	1989	後志
			※			※			総数
				99	82			832	鳥取
			4	151	595	※		3946	島根
64	102958	1598	5	18	25	※		1435	山口
64	102958	1598	※			※			総数
			1						福岡
16	14140	883		299	2070			6923	長崎
13	13273	1010							
	9	195							
11	5988	535							
39	25829	662							
42	48483	1160							
36	20353	568							
100	80605	806							
15	4642	309							
35	13793	394							
74	60658	820							
127	73072	573							
18	22697	1261							
132	75591	570							
51	55335	1083							
61	15737	257							
63	35563	559							
51	86235	1691							
		1209							
		3126							
		2240							
159	263207	1656							
		1166							
		1673							
87	54250	621							
87	54250	621							

着網"としたためである。日本海側長崎－鳥取県沖合においては本漁業は特に相互に入会操業が甚しいので1ヶ統年間平均航海数，1ヶ統年間平均漁獲量を県別に求めることは無意味であるため

Ⅳ 漁業別規模別
ANNUAL STATISTICS BY TYPE OF FISHERY.

11. いわし縫切網
Sardine semi-surrounding net

大海区 Regions / 府県 Prefecture	規模 Stratum / 項目 Item	無動力船 Non-powered boat						有動力船 (Powered
		実着業統数 Number of actual fishing units operated	航海数 Number of trips	漁獲量 Catch	年間1ヶ統平均航海数 Annual total number of trips per fishing unit	年間1ヶ統平均漁獲量 Annual total catch per fishing unit	年間1航海平均漁獲量 Annual unit average catch per trip	実着業統数 Number of actual fishing units operated
百分率 %		90	91	90				3
全国総数 Grand Total		318	20143	10042	63	31580	498	12
愛媛 Ehime		67	7590	2320	113	34641	306	
宮崎 Miyazaki		1	6	0	6	890	148	
鳥取 Tottori		1	13	4	13	4186	322	
島根 Shimane								1
福岡 Fukuoka		10	258	263	26	26356	1022	1
佐賀 Saga								4
長崎 Nagasaki		206	11213	7056	54	34255	629	
熊本 Kumamoto		10	501	199	50	19969	399	6
鹿児島 Kagoshima		23	562	196	24	8550	350	

府県 Prefecture	規模 Stratum	有動力船 (Powered boat) 10～20㌧						有動力船 (Powered
百分率 %		3	3	4				2
全国総数 Grand Total		10	687	401	69	40172	585	7
愛媛 Ehime			10	0				
大分 Ōita							38	
佐賀 Saga		2	31	22	16	11485	741	
長崎 Nagasaki		1						
熊本 Kumamoto		7	646	378	92	54054	586	7

12. アメリカ式巾着網
American type purse seine

府県 Prefecture	規模 Stratum	有動力船 (Powered boat) 50～100㌧						有動力船 (Powered
百分率 %		18	17	22				73
全国総数 Grand Total		2	18	54	9	27373	3042	8
岩手 Iwate								
宮崎 Miyazaki		1	18	54				1
東京 Tōkyo		1						7
長崎 Nagasaki								

府県別統計（年計）

STRATUM AND PREFECTURE

・漁獲量単位：千　貫
Unit of catch: 1,000kan(=3.75metric tons)

boat) 0～5㌧ 年間1ヶ統平均航海数 Annual total number of trips per fishing unit	boat) 0～5㌧ 年間1ヶ統平均漁獲量 Annual total catch per fishing unit	boat) 0～5㌧ 年間1航海平均漁獲量 Annual unit average catch per trip	有動力船(Powered boat) 5～10㌧ 実着業統数 Number of actual fishing units opereted	有動力船(Powered boat) 5～10㌧ 航海数 Number of trips	有動力船(Powered boat) 5～10㌧ 漁獲量 Catch	有動力船(Powered boat) 10～20㌧ 年間1ヶ統平均航海数 Annual total number of trips per fishing unit	有動力船(Powered boat) 10～20㌧ 年間1ヶ統平均漁獲量 Annual total catch per fishing unit	有動力船(Powered boat) 10～20㌧ 年間1航海平均漁獲量 Annual unit average catch per trip	規模 項目 府県 Item Prefecture
			2	2	3				百分率
46	13455	282	8	513	304	64	38009	593	全国総数
		54							愛媛
		49							宮崎
4	1000	250							鳥取
1	125	125							島根
35	3697	113	1	17	44	17	44187	2599	福岡
			3						佐賀
									長崎
57	23162	408	2	256	179	128	89627	700	熊本
		100	2	240	80	120	40316	336	鹿児島

boat) 20～50㌧			規模 府県
33	36423	1104	百分率
33	36423	1104	全国総数
			愛媛
			大分
			佐賀
			長崎
			熊本

boat) 100～200㌧			有動力船(Powered boat) 200㌧～						規模 府県
			9	9	10				
9	21493	2262	1	9	26	9	26671	2963	百分率
		867							全国総数
		2320		9	26			2963	岩手
			1						宮崎
									東京
									長崎

Ⅳ 漁業別規模別

13. その他の旋網
Other surrounding nets

ANNUAL STATISTICS BY TYPE OF FISHERY,

大海区 Regions	府県 Prefecture	項目 Item / 規模 Stratum	無動力船 Non-powered boat						有動力船 (Powered		
			実着業統数 Number of actual fishing units operated	航海数 Number of trips	漁獲量 Catch	年間1ヶ統平均航海数 Annual total number of trips per fishing unit	年間1ヶ統平均漁獲量 Annual total catch per fishing unit	年間1航海平均漁獲量 Annual unit average catch per trip	実着業統数 Number of actual fishing units operated	航海数 Number of trips	漁獲量 Catch
		百分率 %	29	24	10				45	49	21
		全国総数 Grand Total	698	16215	738	26	1057	41	1093	37263	1575
北海道 Hokkaido		総数 Total	13	244	30	19	2341	125	19		
北海道 Hokkaido	東北区 North-east region	総数 Sub Total									
北海道 Hokkaido	東北区 North-east region	宗谷 Soya									
北海道 Hokkaido	東北区 North-east region	網走 Abashiri									
北海道 Hokkaido	東北区 North-east region	根室 Nemuro									
北海道 Hokkaido	南区 South-region	総数 Sub Total	2	31	2	16	1219	79			
北海道 Hokkaido	南区 South-region	釧路 Kushiro									
北海道 Hokkaido	南区 South-region	十勝 Tokachi									
北海道 Hokkaido	南区 South-region	日高 Hidaka									
北海道 Hokkaido	南区 South-region	胆振 Iburi	1	25	0	25	592	24			
北海道 Hokkaido	南区 South-region	渡島 Oshima	1	6	1	6	1845	308			
北海道 Hokkaido	西区 West-region	総数 Sub Total	11	213	28	19	2545	131	19		
北海道 Hokkaido	西区 West-region	留萌 Rumoe	11	213	28	19	2545	131	19		
北海道 Hokkaido	西区 West-region	石狩 Ishikari									
北海道 Hokkaido	西区 West-region	後志 Shiribeshi									
北海道 Hokkaido	西区 West-region	檜山 Hiyama									
太平洋 Pacific Ocean		総数 Total	277	6339	242	23	874	38	389	14413	614
太平洋 Pacific Ocean	北区 North-region	総数 Sub Total	25	903	7	43	301	8	25	385	52
太平洋 Pacific Ocean	北区 North-region	青森 Aomori	5	86	1	18	278	16			
太平洋 Pacific Ocean	北区 North-region	岩手 Iwate	3	21	0	7	235	34			
太平洋 Pacific Ocean	北区 North-region	宮城 Miyagi	17	794	5	47	320	6	10	206	12
太平洋 Pacific Ocean	北区 North-region	福島 Fukushima							2	14	0
太平洋 Pacific Ocean	北区 North-region	茨城 Ibaragi							13	165	39
太平洋 Pacific Ocean	中区 Middle-region	総数 Sub Total	173	3760	110	22	641	30	291	12236	501
太平洋 Pacific Ocean	中区 Middle-region	千葉 Chiba	31	457	8	15	274	19	84	3082	166
太平洋 Pacific Ocean	中区 Middle-region	東京 Tōkyō	39	126	18	3	463	141	10	125	5
太平洋 Pacific Ocean	中区 Middle-region	神奈川 Kanagawa	37	997	23	27	644	24	33	1436	59
太平洋 Pacific Ocean	中区 Middle-region	静岡 Shizuoka	59	2084	58	35	996	28	45	3086	131
太平洋 Pacific Ocean	中区 Middle-region	愛知 Aichi	3	57	0	19	300	16	104	4064	102
太平洋 Pacific Ocean	中区 Middle-region	三重 Mie	4	37	0	9	230	25	15	443	35
太平洋 Pacific Ocean	南区 South-region	総数 Sub Total	79	1676	123	21	1566	74	73	1792	60
太平洋 Pacific Ocean	南区 South-region	和歌山 Wakayama	3	135	5	45	1726	38			
太平洋 Pacific Ocean	南区 South-region	徳島 Tokushima	3	24	1	8	424	53	33	613	10
太平洋 Pacific Ocean	南区 South-region	高知 Kōchi	47	807	37	17	799	47	29	654	40
太平洋 Pacific Ocean	南区 South-region	愛媛 Ehime	2	110	2	55	1300	24			
太平洋 Pacific Ocean	南区 South-region	大分 Ōita	6	129	5	22	866	40			
太平洋 Pacific Ocean	南区 South-region	宮崎 Miyazaki	18	471	71	26	3993	153	11	525	8
日本海 Japan Sea		総数 Total	175	5543	132	31	799	24	379	12003	621
日本海 Japan Sea	北区 North-region	総数 Sub Total	36	4297	88	119	2445	20	17	610	12
日本海 Japan Sea	北区 North-region	青森 Aomori								10	0
日本海 Japan Sea	北区 North-region	秋田 Akita									
日本海 Japan Sea	北区 North-region	山形 Yamagata							2	8	0
日本海 Japan Sea	北区 North-region	新潟 Niigata									
日本海 Japan Sea	北区 North-region	富山 Toyama	1	22	0	22	327	15			
日本海 Japan Sea	北区 North-region	石川 Ishikawa	35	4275	87	122	2505	21	15	592	11
日本海 Japan Sea	西区 West-region	総数 Sub Total	139	1246	44	9	322	36	362	11393	608
日本海 Japan Sea	西区 West-region	福井 Fukui	25	589	4	24	190	8	33	1007	17
日本海 Japan Sea	西区 West-region	京都 Kyōto	8	173	3	22	437	20	21	254	7
日本海 Japan Sea	西区 West-region	兵庫 Hyōgo	1	26	1	26	1117	43	7	232	12
日本海 Japan Sea	西区 West-region	鳥取 Tottori	10	90	8	9	851	95	149	6674	271
日本海 Japan Sea	西区 West-region	島根 Shimane	95	368	26	4	283	73	114	2253	100
日本海 Japan Sea	西区 West-region	山口 Yamaguchi							38	973	200
東支那海区 East-china-region		総数 Total	103	1826	51	18	502	28	81	2559	91
東支那海区 East-china-region		福岡 Fukuoka	4	17	0	4	119	28	20	612	8
東支那海区 East-china-region		佐賀 Saga							5	290	9
東支那海区 East-china-region		長崎 Nagasaki	55	815	45	15	835	56	31	1052	57
東支那海区 East-china-region		熊本 Kumamoto	39	466	2	12	61	51	20	331	15
東支那海区 East-china-region		鹿児島 Kagoshima	5	528	2	106	588	6	5	274	1
瀬戸内海区 Seto Inland Sea region		総数 Total	130	4263	281	33	2162	66	225	8308	248
瀬戸内海区 Seto Inland Sea region		和歌山 Wakayama	14	239	6	17	497	29	7	115	4
瀬戸内海区 Seto Inland Sea region		大阪 Ōsaka	1	1	0	1	42	42			
瀬戸内海区 Seto Inland Sea region		兵庫 Hyōgo	11	364	17	33	1589	48	54	1122	17
瀬戸内海区 Seto Inland Sea region		岡山 Okayama	1	19	9	19	9400	495	8	150	7
瀬戸内海区 Seto Inland Sea region		広島 Hiroshima	9	308	23	34	2663	78	65	4601	160
瀬戸内海区 Seto Inland Sea region		山口 Yamaguchi	18	768	8	43	496	12	53	1497	14
瀬戸内海区 Seto Inland Sea region		徳島 Tokushima	18	447	20	25	1131	46			
瀬戸内海区 Seto Inland Sea region		香川 Kagawa	37	846	106	23	2884	126	38	804	41
瀬戸内海区 Seto Inland Sea region		愛媛 Ehime	16	1229	86	68	4798	70			
瀬戸内海区 Seto Inland Sea region		福岡 Fukuoka									
瀬戸内海区 Seto Inland Sea region		大分 Ōita	3	42	0	14	283	20		19	2

府県別統計（年計）
STRATUM AND PREFECTURE

漁獲量単位：千貫
Unit of catch : 1,000kan(=3.75metric tons)

boat) 0～5 $			有動力船 (Powered boat) 5～10 $						規模
年間1ヶ統平均航海数 Annual total number of trips per fishing unit	年間1ヶ統平均漁獲量 Annual total catch per fishing unit	年間1航海平均漁獲量 Annual unit average catch per trip	実着業統数 Number of actual fishing units opereted	航海数 Number of trips	漁獲量 Catch	年間1ヶ統平均航海数 Annual total number of trips per fishing unit	年間1ヶ統平均漁獲量 Annual total catch per fishing unit	年間1航海平均漁獲量 Annual unit average catch per trip	項目 Item / 府県 Prefecture
			13	15	16				百分率
34	1441	42	325	12006	1310	37	4034	109	全国総数
									総数
									総数
									宗谷
									網走
									根室
									総数
									釧路
									十勝
									日高
									胆振
									渡島
									総数
									留萌
									石狩
									後志
									桧山
37	1579	43	98	4907	532	50	5433	109	総数
15	2088	136	6	163	12	27	2104	77	総数
									青森
			1	33	2	33	2572	78	岩手
21	1236	60	1	52	7	52	7736	149	宮城
7	128	18	2	43	1	22	842	39	福島
13	304	240	2	35	0	18	315	18	茨城
42	1722	41	75	4293	502	57	6696	117	総数
37	1984	54	5	546	54	109	10854	99	千葉
12	557	45	19	335	40	18	2132	121	東京
44	1793	41							神奈川
69	2930	43	40	2995	371	75	9288	124	静岡
39	983	25	4	303	21	76	5434	72	愛知
30	2369	80	7	114	14	16	2030	125	三重
25	860	34	17	451	17	27	1033	39	総数
									和歌山
19	333	18							徳島
23	141	63							高知
									愛媛
									大分
48	804	17	17	451	17	27	1033	39	宮崎
32	1639	52	176	5952	716	34	4073	120	総数
36	729	20	35	606	8.0	17	2302	133	総数
		46	11	159	27	14	2504	173	青森
			21	382	48	18	2305	127	秋田
4	205	51	1	28	3	28	3271	117	山形
									新潟
									富山
39	769	19	2	37	1	19	684	37	石川
31	1682	53	141	5346	636	38	4512	119	総数
31	521	17	16	489	14	31	881	29	福井
12	362	30	2	157	4	79	2478	32	京都
33	1781	54	3	87	3	29	1275	44	兵庫
45	1822	41	33	1689	123	51	3738	73	鳥取
20	879	44	41	1506	89	37	2193	60	島根
26	5265	206	46	1418	400	31	8697	282	山口
32	1135	36	34	841	46	25	1357	55	総数
31	418	14	13	551	33	42	2585	61	福岡
58	1823	31							佐賀
34	1862	55	13						長崎
12	760	46	8	290	12	36	1569	43	熊本
55	313	6							鹿児島
37	1103	30	17	306	15	18	914	51	総数
16	656	40							和歌山
									大阪
21	318	15	4	99	5	25	1355	55	兵庫
19	889	47							岡山
71	2475	35	3	47	1	16	630	40	広島
28	274	10	6	138	5	23	972	42	山口
									徳島
21	109	52	4	22	2	5	600	109	香川
									愛媛
									福岡
		129							大分

Ⅳ 漁業別規模別

13—(続)
(concluded)

ANNUAL STATISTICS BY TYPE OF FISHERY,

大海区 Regions	府県 Prefecture	規模 Stratum / 項目 Item	有動力船 (Powered boat) 10～20トン 実着業統数 Number of actual fishing units operated	航海数 Number of trips	漁獲量 Catch	年間1ケ統平均航海数 Annual total number of trips per fishing unit	年間1ケ統平均漁獲量 Annual total catch per fishing unit	年間1航海平均漁獲量 Annual unit average catch per trip	有動力船 (Powered) 実着業統数 Number of actual fishing units operated	航海数 Number of trips	漁獲量 Catch
		百分率 %	9	9	17				3	2	24
		全国総数 Grand Total	213	6886	1267	32	6046	187	83	1765	1790
北海道 Hokkaidō		総数 Total	12							28	31
	東北区 North-east region	総数 Sub Total									
		宗谷 Soya									
		網走 Abashiri									
		根室 Nemuro									
	南区 South-region	総数 Sub Total									
		釧路 Kushiro									
		十勝 Tokachi									
		日高 Hidaka									
		胆振 Iburi									
		渡島 Oshima									
	西区 West-region	総数 Sub Total	12							28	31
		留萌 Rumoe	12							28	31
		石狩 Ishikari									
		後志 Shiribeshi									
		檜山 Hiyama									
太平洋 Pacific Ocean		総数 Total	58	2072	360	36	6567	184	78	1684	1744
	北区 North-region	総数 Sub Total	15	359	42	24	2803	117	71	1521	1689
		青森 Aomori	2	4	7	2	3805	1902	8	89	86
		岩手 Iwate	6	100	10	17	1712	103	9	255	295
		宮城 Miyagi	2	77	0	39	75	2	5	206	170
		福島 Fukushima	4	166	23	42	5927	143	11	447	598
		茨城 Ibaragi	1	12	0	12	310	26	38	524	537
	中区 Middle-region	総数 Sub Total	39	1680	334	43	8581	199	7	163	55
		千葉 Chiba									
		東京 Tōkyō									
		神奈川 Kanagawa	4	139	6	35	1740	50	1	20	0
		静岡 Shizuoka	15	343	142	23	9480	415	1	54	44
		愛知 Aichi	8	1058	155	132	19473	147	3	63	7
		三重 Mie	12	140	29	12	2475	212	2	26	3
	南区 South-region	総数 Sub Total	4	33	4	8	1069	130			
		和歌山 Wakayama	1	15	2	15	2549	170			
		徳島 Tokushima									
		高知 Kōchi									
		愛媛 Ehime									
		大分 Ōita									
		宮崎 Miyazaki	3	18	1	6	542	90			
日本海 Japan Sea		総数 Total	132	3530	609	27	4619	173	5	38	8
	北区 North-region	総数 Sub Total	47	687	108	15	2302	157	3	37	7
		青森 Aomori	23	417	101	18	4401	243	3	37	7
		秋田 Akita	12								
		山形 Yamagata									
		新潟 Niigata									
		富山 Toyama									
		石川 Ishikawa	12	270	6	23	582	26			
	西区 West-region	総数 Sub Total	85	2843	501	33	5901	176	2	1	0
		福井 Fukui	3	101	2	34	984	29			
		京都 Kyōto	6	441	59	74	9870	134			
		兵庫 Hyōgo									
		鳥取 Tottori	22	1260	149	57	6779	118			
		島根 Shimane	54	1041	290	19	5375	279	2	1	0
		山口 Yamaguchi									
東支那海区 East-china-region		総数 Total	7	1220	292	174	41843	240		15	6
		福岡 Fukuoka									
		佐賀 Saga									
		長崎 Nagasaki		945	282			299		15	6
		熊本 Kumamoto	7	275	10	39	1539	39			
		鹿児島 Kagoshima									
瀬戸内海区 Seto Inland Sea region		総数 Total	4	64	3	16	945	59			
		和歌山 Wakayama									
		大阪 Ōsaka	2	10	0	5	71	14			
		兵庫 Hyōgo									
		岡山 Okayama									
		広島 Hiroshima	1	25	3	25	3275	131			
		山口 Yamaguchi									
		徳島 Tokushima									
		香川 Kagawa	1	29	0	29	356	12			
		愛媛 Ehime									
		福岡 Fukuoka									
		大分 Ōita									

府県別統計 (年計)

STRATUM AND PREFECTURE

漁獲量単位：千貫
Unit of catch: 1,000kan(=3,75metric tons)

boat) 20～50㌧			有動力船 (Powered boat) 50～100㌧						規模 / 項目 Item / 府県 Prefecture
年間1ヶ統平均航海数 Annual total number of trips per fishing unit	年間1ヶ統平均漁獲量 Annual total catch per fishing unit	年間1航海平均漁獲量 Annual unit average catch per trip	実着業統数 Number of actual fishing units opereted	航海数 Number of trips	漁獲量 Catch	年間1ヶ統平均航海数 Annual total number of trips per fishing unit	年間1ヶ統平均漁獲量 Annual total catch per fishing unit	年間1航海平均漁獲量 Annual unit average catch per trip	
			1	1	10				百分率
21	21569	1014	24	677	714	28	29776	1056	全国総数
		1115							総数
									総数 宗谷 網走 根室
									総数 釧路 十勝 日高 胆振 渡島
		1115							
		1115							総数 留萌 狩志 石檜山 後志
22	22366	1036	24	677	714	28	29776	1056	総数
21	23087	1111	24	677	714	28	29776	1056	総数
11	10829	973							青岩宮福茨 森手城島城
28	32860	1160	1	15	29	15	29544	1970	
41	34066	827	23	631	664	27	28891	1053	
41	54431	1339							
14	14151	1026		31	20			664	
23	7907	340							総数 千葉 東京 神奈川 静岡 愛知 三重
20	374	19							
54	44751	829							
21	2351	112							
13	1567	122							
									総数 和歌山 徳島 高知 愛媛 大分 宮崎
8	1609	212							総数
12	2659	216							総数 青森 秋田 山形 新潟 富山 石川
12	2659	216							
1	35	70							総数 福井 京都 兵庫 鳥取 島根 島山
1	35	70							
		430							総数
		430							福岡 佐賀 長崎 熊本 鹿児島
									総数 和歌山 大阪 兵庫 岡山 広島 山口 徳島 香川 愛媛 福岡 大分

Ⅳ 漁業別規模別

14. さんま棒受網 Mackerel pike stick-held dip net

ANNUAL STATISTICS BY TYPE OF FISHERY,

大海区 Regions	府県 Prefecture	規模 Stratum / 項目 Item	有動力船 (Powered boat) 0～5トン 実着業統数 Number of actual fishing units operated	航海数 Number of trips	漁獲量 Catch	年間1ケ統平均航海数 Annual total number of trips per fishing unit	年間1ケ統平均漁獲量 Annual total catch per fishing unit	年間1航海平均漁獲量 Annual unit average catch per trip	有動力船 (Powered 実着業統数 Number of actual fishing units operated	航海数 Number of trips	漁獲量 Catch
		百分率 %	6	1	0				11	7	1
		全国総数 Grand Total	106	415	24	4	232	415	186	2251	949
北海道 Hokkaido		総数 Total	51	72	2	1	54	39	154	2079	920
	東北区 North-east region	総数 Sub Total	30	8					61	1004	671
		宗谷 Soya	3						6	169	88
		網走 Abashiri	27	8					42	675	543
		根室 Nemuro							13	160	40
	南区 South-region	総数 Sub Total							24	564	237
		釧路 Kushiro							24	564	237
		十勝 Tokachi									
		日高 Hidaka									
		胆振 Iburi									
		渡島 Oshima									
	西区 West-region	総数 Sub Total	21	64	2			43	69	511	10
		留萌 Rumoe	7	34	1			53			
		石狩 Ishikari	11								
		後志 Shiribeshi	3	30	0			32			
		檜山 Hiyama							69	511	10
太平洋 Pacific Ocean		総数 Total	55	334	18	6	340	56	32	172	29
	北区 North-region	総数 Sub Total	23	56	5			101	20	76	16
		青森 Aomori									
		岩手 Iwate	23	56	5			101	20	76	16
		宮城 Miyagi									
		福島 Fukushima									
		茨城 Ibaragi									
	中区 Middle-region	総数 Sub Total	26	214	11			54	9	85	11
		千葉 Chiba	8	23	2			107	2	7	1
		東京 Tokyo									
		神奈川 Kanagawa									
		静岡 Shizuoka	13	141	4			35			
		愛知 Aichi									
		三重 Mie	5	50	4			80	7	78	9
	南区 South-region	総数 Sub Total	6	64	1			40	3	11	1
		和歌山 Wakayama	1	1	0			2			
		徳島 Tokushima	5	63	1			25	3	11	1
		高知 Kochi									
		愛媛 Ehime									
		大分 Oita									
		宮崎 Miyazaki									
日本海 Japan Sea		総数 Total									
	北区 North-region	総数 Sub Total									
		青森 Aomori									
		秋田 Akita									
		山形 Yamagata									
		新潟 Niigata									
		富山 Toyama									
		石川 Ishikawa									
	西区 West-region	総数 Sub Total									
		福井 Fukui									
		京都 Kyoto									
		兵庫 Hyogo									
		鳥取 Tottori									
		島根 Shimane									
		山口 Yamaguchi									
東支那海区 East-china-region		総数 Total		9	3			352			
		福岡 Fukuoka									
		佐賀 Saga									
		長崎 Nagasaki		9	3			352			
		熊本 Kumamoto									
		鹿児島 Kagoshima									
瀬戸内海区 Seto Inland Sea-region		総数 Total									
		和歌山 Wakayama									
		大阪 Osaka									
		兵庫 Hyogo									
		岡山 Okayama									
		広島 Hiroshima									
		山口 Yamaguchi									
		徳島 Tokushima									
		香川 Kagawa									
		愛媛 Ehime									
		福岡 Fukuoka									
		大分 Oita									

〔注〕(さんま棒受網) 本漁業の北海道の漁撈体と青森以南の府県の漁撈体とは相互に入漁（根拠地の移動）することを禁じられているが，上記2つのブロック内ではそれぞれ漁期間甚しく根拠地の
してある

府県別統計（年計）
STRATUM AND PREFECTURE

漁獲量単位：千貫
Unit of catch: 1,000kan(=3.75metric tons

boat) 5～10㌧			有動力船（Powered boat）10～20㌧						規模 / 項目 Item / 府県 Prefecture
年間1ヶ統平均航海数 Annual total number of trips per fishing unit	年間1ヶ統平均漁獲量 Annual total catch per fishing unit	年間1航海平均漁獲量 Annual unit average catch per trip	実着業統数 Number of actual fishing units opereted	航海数 Number of trips	漁獲量 Catch	年間1ヶ統平均航海数 Annual total number of trips per fishing unit	年間1ヶ統平均漁獲量 Annual total catch per fishing unit	年間1航海平均漁獲量 Annual unit average catch per trip	
			28	32	11				百分率
13	5107	422	462	11129	7250	24	15693	651	全国総数
14	5975	443	295	8848	4636	30	15717	524	総数
		669	158	3296	2437			740	総数
		523		3	0			13	宗谷
		805	25	1166	1675			1436	網走
		252	133	2127	762			358	根室
		421	131	5507	2198			399	総数
		421	120	5474	2186			399	釧路
			6	27	10			361	十勝
			1	6	1			295	高振
			4						胆渡
		21	6	45	0			11	総数
									留萌
									石狩
		21	6	45	0			11	後志
5	930	173	152	2281	2613	15	17195	1146	総数
		223	20	1354	2211			1633	総数
				4	9			2278	青森
		223	19	870	1363			1568	岩手
			1	470	819			1744	宮城
				8	11			1469	福島
				2	6			3450	茨城
		133	103	434	281			648	総数
		238	83	328	239			731	千葉
			3	6	12				東京
			6	13	6			2084	神奈川
								463	静岡
		123	11	87	22				愛知
								260	三重
		142	29	493	121			246	総数
			3	2	0			443	和歌山
		142	13	159	14			92	徳島
			13	332	105			318	高知
									愛媛
									大分
									宮崎
			2						総数
			2						総数
									青森
									秋田
									山形
			2						新潟
									富山
									石川
									総数
									福井
									京都
									兵庫
									鳥取
									島根
									岡山
									総数
									福岡
									佐賀
									長崎
									熊本
									鹿児島
			13						総数
									和歌山
									大阪
									兵庫
									岡山
									広島
			1						山口
			12						徳島
									香川
									愛媛
									福岡
									大分

移動を伴つている。従つてブロック毎には着業統数，航海数及び漁獲量の間には関連があるから1ヶ統年間平均航海数，1ヶ統年間平均漁獲量も北海道統数欄及び太平洋岸統数欄で

Ⅳ 漁業別規模別

14 (続) (concluded)

ANNUAL STATISTICS BY TYPE OF FISHERY,

大海区 Regions	府県 Prefecture	規模 Stratum / 項目 Item	有動力船 (Powered boat) 20～50㌧ 実着業統数 Number of actual fishing units operated	航海数 Number of trips	漁獲量 Catch	年間1ヶ統平均航海数 Annual total number of trips per fishing unit	年間1ヶ統平均漁獲量 Annual total catch per fishing unit	年間1航海平均漁獲量 Annual unit average catch per trip	有動力船 (Powered 実着業統数 Number of actual fishing units operated	航海数 Number of trips	漁獲量 Catch
		百分率 %	35	44	53				17	14	30
		全国総数 Grand Total	571	14969	34783	26	60917	2324	280	4939	19578
北海道 Hokkaidō		総数 Total	35	732	608	21	17393	832	6	3	3
	東北区 North-east region	総数 Sub Total	21	354	361			1022	2		
		宗谷 Soya		11	13			1231			
		網走 Abashiri	5	163	276			1696			
		根室 Nemuro	16	180	71			399	2		
	南区 South-region	総数 Sub Total	14	378	246			653	2	3	3
		釧路 Kushiro	10	358	227			636			
		十勝 Tokachi	1	15	17			1177			
		日高 Hidaka	1	5	1			292		3	3
		胆振 Iburi	1						1		
		渡島 Oshima	1						1		
	西区 West-region	総数 Sub Total							2		
		留萌 Rumoe									
		石狩 Ishikari									
		後志 Shiribeshi							2		
		檜山 Hiyama									
太平洋 Pacific Ocean		総数 Total	522	14237	34174	27	65469	2400	269	4936	19574
	北区 North-region	総数 Sub Total	330	12410	31174			2512	193	4429	17007
		青森 Aomori	1	157	585			3731		12	58
		岩手 Iwate	47	2611	4958			1767	7	140	485
		宮城 Miyagi	65	6044	9000			3144	65	2373	9705
		福島 Fukushima	184	3114	6129			1968	43	686	1953
		茨城 Ibaragi	33	284	499			1760	78	1218	4803
	中区 Middle-region	総数 Sub Total	174	1665	2970			1784	73	500	2566
		千葉 Chiba	142	1601	2809			1755	14	293	1003
		東京 Tōkyō	1						2		
		神奈川 Kanagawa	3	8	45			5715	4	16	69
		静岡 Shizuoka	26	53	114			2162	39	180	1428
		愛知 Aichi									
		三重 Mie	2	3	1			428	18	11	65
	南区 South-region	総数 Sub Total	18	162	29			184	3	7	1
		和歌山 Wakayama	3	5	2			407	1	1	0
		徳島 Tokushima	15	157	27			177	2	6	1
		高知 Kōchi									
		愛媛 Ehime									
		大分 Ōita									
		宮崎 Miyazaki									
日本海 Japan Sea		総数 Total	1						4		
	北区 North-region	総数 Sub Total	1						4		
		青森 Aomori									
		秋田 Akita									
		山形 Yamagata							1		
		新潟 Niigata									
		富山 Toyama							1		
		石川 Ishikawa	1						2		
	西区 West-region	総数 Sub Total									
		福井 Fukui									
		京都 Kyōto									
		兵庫 Hyōgo									
		鳥取 Tottori									
		島根 Shimane									
		山口 Yamaguchi									
東支那海区 East-china-region		総数 Total									
		福岡 Fukuoka									
		佐賀 Saga									
		長崎 Nagasaki									
		熊本 Kumamoto									
		鹿児島 Kagoshima									
瀬戸内海区 Seto Inland Sea-region		総数 Total	13						1		
		和歌山 Wakayama									
		大阪 Ōsaka									
		兵庫 Hyogo									
		岡山 Okayama									
		広島 Hiroshima									
		山口 Yamaguchi									
		徳島 Tokushima									
		香川 Kagawa	13						1		
		愛媛 Ehime									
		福岡 Fukuoka									
		大分 Ōita									

府県別統計（年計）

STRATUM AND PREFECTURE

漁獲量単位：千貫
Unit of catch: 1,000kan(=3.75metric tons)

boat) 50～100㌧			有動力船(Powered boat) 100～200㌧						規模 / 項目 Item / 府県 Prefecture
年間1ヶ統平均航海数 Annual total number of trips per fishing unit	年間1ヶ統平均漁獲量 Annual total catch per fishing unit	年間1航海平均漁獲量 Annual unit average catch per trip	実着業統数 Number of actual fishing units opereted	航海数 Number of trips	漁獲量 Catch	年間1ヶ統平均航海数 Annual total number of trips per fishing unit	年間1ヶ統平均漁獲量 Annual total catch per fishing unit	年間1航海平均漁獲量 Annual unit average catch per trip	
			3	2	5				百分率
18	69922	3964	43	527	3096	12	72021	5876	全国総数
1	533	1067							総数
									総数 宗谷
		1068							網走
									総数 根室
		1068							釧路
									十勝
									日高
									胆振
									渡島
									総数
									留萌
									石狩
									後志
									檜山
18	72769	3966	43	527	3096	12	72021	5876	総数
		3840	15	415	2155				
		4880						5194	総数 青森
		3470							岩手
		4090	5	201	1007				宮城
		2848	2	48	339			5011	福島
		3944	8	166	806			7073	茨城
								4873	
		5132	26	112	941				
		3424	1	18	131			8404	総数 千葉
								8740	東京
		4363	1	7	55				神奈川
		7934	21	90	754			7989	静岡
								8381	愛知
		5915	5						三重
		363							総数 和歌山
		282							徳島
		210							高知
									愛媛
									大分
									宮崎
									総数
									総数 青森
									秋田
									山形
									新潟
									富山
									石川
									総数 福井
									京都
									兵庫
									鳥取
									島根
									岡山
									総数 福岡
									佐賀
									長崎
									熊本
									鹿児島
									総数 和歌山
									大阪
									兵庫
									岡山
									広島
									山口
									徳島
									香川
									愛媛
									福岡
									大分

Ⅳ 漁業別規模別

15. その他の敷網 Other lift nets

ANNUAL STATISTICS BY TYPE OF FISHERY,

大海区 Regions	府県 Prefecture	規模 Stratum / 項目 Item	漁船非使用 Not using fishing boat						無動力船 Non-		
			実着業統数 Number of actual fishing units operated	航海数 Number of trips	漁獲量 Catch	年間1ヶ統平均航海数 Annual total number of trips per fishing unit	年間1ヶ統平均漁獲量 Annual total catch per fishing unit	年間1航海平均漁獲量 Annual unit average catch per trip	実着業統数 Number of actual fishing units operated	航海数 Number of trips	漁獲量 Catch
百分率 %			1	1	0				31	33	25
全国総数 Grand Total			68	1182	1	17	17	1	2279	90297	9623
北海道 Hokkaido	総数 Total								1	351	37
東北区 North-east region	総数 Sub Total								1	7	2
	宗谷 Soya								1	7	2
	網走 Abashiri										
	根室 Nemuro										
南区 South-region	総数 Sub Total										
	釧路 Kushiro										
	十勝 Tokachi										
	日高 Hidaka										
	胆振 Iburi										
	渡島 Oshima										
西区 West-region	総数 Sub Total									344	35
	留萌 Rumoe									20	2
	石狩 Ishikari										
	後志 Shiribeshi										
	檜山 Hiyama									324	33
太平洋 Pacific Ocean	総数 Total		18	553	0	31	34	1	970	32841	3990
北区 North-region	総数 Sub Total								14	38	0
	青森 Aomori										
	岩手 Iwate										
	宮城 Miyagi								1	10	0
	福島 Fukushima										
	茨城 Ibaragi								13	28	0
中区 Middle-region	総数 Sub Total			295	0			2	351	6605	238
	千葉 Chiba								67	784	18
	東京 Tōkyō			295	0			2	29	255	3
	神奈川 Kanagawa								46	442	8
	静岡 Shizuoka								23	864	17
	愛知 Aichi								10	200	0
	三重 Mie								176	4060	190
南区 South-region	総数 Sub Total		18	258	0	14	4		605	26198	3751
	和歌山 Wakayama								184	5642	987
	徳島 Tokushima								73	1736	101
	高知 Kōchi								101	1329	77
	愛媛 Ehime		18	258	0	14	4		197	15535	2375
	大分 Ōita								12	607	110
	宮崎 Miyazaki								38	1149	98
日本海 Japan Sea	総数 Total								226	5502	2537
北区 North-region	総数 Sub Total								114	1615	39
	青森 Aomori										
	秋田 Akita								68	936	20
	山形 Yamagata								40	350	4
	新潟 Niigata										
	富山 Toyama										
	石川 Ishikawa								6	327	15
西区 West-region	総数 Sub Total								112	3887	2497
	福井 Fukui								10	61	0
	京都 Kyōto									15	11
	兵庫 Hyōgo										
	鳥取 Tottori										
	島根 Shimane								100	3765	2472
	山口 Yamaguchi								2	46	12
東支那海区 East-china-region	総数 Total		50	629	0	13	10	1	630	28788	2769
	福岡 Fukuoka								3	45	3
	佐賀 Saga		1	10	0	10	16	2	100	4699	32
	長崎 Nagasaki								281	7294	230
	熊本 Kumamoto		49	619	0	13	10	1	24	619	11
	鹿児島 Kagoshima								222	16131	2492
瀬戸内海区 Seto Inland Sea region	総数 Total								452	22815	288
	和歌山 Wakayama								9	507	35
	大阪 Ōsaka								39	1415	2
	兵庫 Hyōgo								30	532	36
	岡山 Okayama								291	16474	25
	広島 Hiroshima								5	184	1
	山口 Yamaguchi								1	227	1
	徳島 Tokushima								23	621	31
	香川 Kagawa								5	50	1
	愛媛 Ehime								45	2475	150
	福岡 Fukuoka										
	大分 Ōita								4	130	0

府県別統計（年計）

STRATUM AND PREFECTURE

漁獲量単位：千貫
Unit of catch: 1,000kan(=3.75metric tons)

powered boat			有動力船 (Powered boat) 0～5㌧						規模 / 項目 Item / 府県 Prefecture
年間1ヶ統平均航海数 Annual total number of trips per fishing unit	年間1ヶ統平均漁獲量 Annual total catch per fishing unit	年間1航海平均漁獲量 Annual unit average catch per trip	実着業統数 Number of actual fishing units opereted	航海数 Number of trips	漁獲量 Catch	年間1ヶ統平均航海数 Annual total number of trips per fishing unit	年間1ヶ統平均漁獲量 Annual total catch per fishing unit	年間1航海平均漁獲量 Annual unit average catch per trip	
			52	55	36				百分率
40	4223	106	3689	152703	13504	39	3473	88	全国総数
※		108	347	4379	1846	13	5321	422	総数
7	2000	286	150	1953	836	13	5587	429	総数
7	2000	286	150	1953	836	13	5587	429	宗谷網走根室
			20	325	228	16	12449	705	釧路十勝日高胆振 総数
			20	325	228	16	11449	705	釧路十勝日高胆振 島渡
		104	177	2101	779	12	4404	371	総数
		135	9	180	62	20	6950	346	留萌石狩後志檜山
		102	109 59	1110 811	206 510	10 14	1897 8647	186 629	
34	4114	122	1391	45581	3924	33	2869	86	総数
3	11	6	234	4558	937	19	4007	206	総数
			60	739	40	12	679	55	青岩宮福茨
10	8	1	157	3705	895	24	5705	242	森手城島城
2	16	8	17	114	1	7	70	11	
19	681	36	730	18106	1063	25	1046	56	総数
12	278	24	395	11416	651	29	1649	57	千葉京川岡知重
9	121	14	108	1568	99	15	921	63	東神奈
10	179	19	26	654	29	25	1117	44	静愛三
38	763	20	114	2115	113	19	997	54	
10	52	3	5	83	5	17	1053	63	
23	1080	47	82	2270	164	28	2009	73	
43	6201	142	427	22917	1923	54	4504	83	総数
31	5368	169	293	15922	1448	54	4943	91	和歌山島知媛分
24	1395	59	45	722	100	16	2227	139	徳高愛大
13	770	59	68	6126	371	90	5461	61	宮崎
79	12059	152	10						
51	9237	183							
30	2582	85	11	145	3	13	317	16	
24	11226	440	225	6516	2472	29	10989	379	総数
14	349	25	53	1598	596	3	11253	373	総数
14	294	21							青秋山新富石
9	108	12	20	300	1	15	72	5	森田形潟山川
			23	1193	545	52	23706	457	
55	2542	47	10	105	49	11	4977	474	
35	24728	642	172	4918	1875	30	10906	381	総数
6	39	6	5	24	3	5	743	155	福井都庫取根口
		793	5	30	17	6	3504	584	京兵鳥島山
			11	226	91	21	8324	405	
			35	339	1	10	41	4	
38	24725	657	47	1831	901	39	19190	493	
23	6279	273	69	2468	659	36	12458	348	
46	4396	96	796	37078	758	47	953	20	総数
15	1233	82	9	145	27	16	3065	190	岡賀崎本島
47	322	7	420	18979	112	45	268	6	福佐長熊鹿
26	819	32	148	9663	95	65	645	10	児
26	475	19	18	225	2	13	157	13	
73	11226	154	201	8066	520	40	2569	65	
49	638	12	1130	59149	4502	52	398	76	総数
57	3941	70	33	1759	58	53	1769	33	和歌山
36	69	2	6	225	0	36	127	3	阪庫山島口島川
18	1292	73	389	15513	2283	40	5671	147	大兵岡広山徳香愛福大
57	89	2	354	18534	736	52	2080	40	
37	202	6	75	2249	110	30	1470	49	
227	1056	5	3	44	0	15	171	12	
36	1364	39	42	1837	188	44	4489	103	媛岡分
10	253	25	167	18988	1123	102	6010	103	
55	3337	61	41						
33	99	3							

Ⅳ 漁業別規模別

15 (続) (concluded)

ANNUAL STATISTICS BY TYPE OF FISHERY,

大海区 Regions	府県 Prefecture	規模 Stratum / 項目 Item	有動力船 (Powered boat) 5～10トン 実着業統数 Number of actual fishing units operated	航海数 Number of trips	漁獲量 Catch	年間1ヶ統平均航海数 Annual total number of trips per fishing unit	年間1ヶ統平均漁獲量 Annual total catch per fishing unit	年間1航海平均漁獲量 Annual unit average catch per trip	有動力船 (Powered 実着業統数 Number of actual fishing units operated	航海数 Number of trips	漁獲量 Catch
		百分率 %	11	8	24				4	3	14
		全国総数 Grand Total	823	22396	8887	27	10798	397	287	8913	5417
北海道 Hokkaidō		総数 Total	436	16503	6833	24	15673	651	203	6135	4115
	東北区 North-east region	総数 Sub Total	166	3705	1655	22	9971	447	11	182	106
		宗谷 Soya	166	3705	1655	22	9972	447	11	182	106
		網走 Abashiri									
		根室 Nemuro									
	南区 South-region	総数 Sub Total	78	2250	1584	29	20318	704	132	4918	3237
		釧路 Kushiro									
		十勝 Tokachi									
		日高 Hidaka									
		胆振 Iburi									
		渡島 Oshima	78	2250	1584	29	20318	704	132	4918	3237
	西区 West-region	総数 Sub Total	192	4548	3593	24	18716	790	60	1035	770
		留萌 Rumoe	9	827	1168	92	12960	1413	14	260	144
		石狩 Ishikari									
		後志 Shiribeshi	45	679	199	15	4431	294	20	420	195
		檜山 Hiyama	138	3042	2225	22	16129	732	26	355	430
太平洋 Pacific Ocean		総数 Total	175	3033	532	19	3046	176	49	911	287
	北区 North-region	総数 Sub Total	91	1607	379	11	4172	236	21	416	107
		青森 Aomori	5	40	1	8	360	45	1	16	0
		岩手 Iwate	42	637	54	15	1298	86	11	224	32
		宮城 Miyagi	44	930	323	21	7350	348	9	176	74
		福島 Fukushima									
		茨城 Ibaragi									
	中区 Middle-region	総数 Sub Total	73	791	105	11	1444	134	22	377	166
		千葉 Chiba	8	77	9	10	1150	120		1	0
		東京 Tōkyō	40	378	81	95	2040	216	3	107	32
		神奈川 Kanagawa		1	0			467	8	22	9
		静岡 Shizuoka	21	283	9	13	462	34	11	247	124
		愛知 Aichi									
		三重 Mie	4	52	4	13	1209	93			
	南区 South-region	総数 Sub Total	11	635	47	58	4315	75	6	118	13
		和歌山 Wakayama	1	5	0	5	618	124	2	7	0
		徳島 Tokushima									
		高知 Kōchi	7	615	46	88	6604	75	2	99	11
		愛媛 Ehime									
		大分 Ōita									
		宮崎 Miyazaki	3	15	0	5	206	41	2	12	0
日本海 Japan Sea		総数 Total	18	803	316	45	17604	395	19	1461	960
	北区 North-region	総数 Sub Total	3	198	66	66	22180	336			
		青森 Aomori									
		秋田 Akita									
		山形 Yamagata									
		新潟 Niigata									
		富山 Toyama	1	19	19	19	19600	1032			
		石川 Ishikawa	2	179	46	90	23471	262			
	西区 West-region	総数 Sub Total	15	605	250	40	18021	414	19	1461	960
		福井 Fukui									
		京都 Kyōto							6	278	327
		兵庫 Hyōgo	1						2	44	74
		鳥取 Tottori									
		島根 Shimane	6	379	163	63	27265	432	10	1139	559
		山口 Yamaguchi	8	226	86	28	10846	384	1		
東支那海区 East-china-region		総数 Total	18	592	57	33	3179	97	13	388	51
		福岡 Fukuoka	1	4	0	4	520	130			
		佐賀 Saga	6	194	9	32	1579	49	12	266	0
		長崎 Nagasaki								97	48
		熊本 Kumamoto	1	8	0	8	700	88			
		鹿児島 Kagoshima	10	386	46	39	4654	121	1	25	1
瀬戸内海区 Seto Inland Sea-region		総数 Total	176	7465	1146	42	6514	154	3	18	2
		和歌山 Wakayama									
		大阪 Ōsaka									
		兵庫 Hyōgo	148	6089	1009	41	6821	166			
		岡山 Okayama	2	154	6	77	3404	44			
		広島 Hiroshima									
		山口 Yamaguchi									
		徳島 Tokushima	6	419	56	70	9449	135	3	18	2
		香川 Kagawa	20	803	73	40	3672	91			
		愛媛 Ehime									
		福岡 Fukuoka									
		大分 Ōita									

府県別統計（年計）

STRATUM AND PREFECTURE

漁獲量単位：千貫
Unit of catch 1,000kan. - 3.75metric tons

boat) 10～20 ₮ 年間1ヶ統平均航海数 Annual total number of trips per fishing unit	年間1ヶ統平均漁獲量 Annual total catch per fishing unit	年間1航海平均漁獲量 Annual unit average catch per trip	有動力船 (Powered boat) 20～50 ₮ 実着業統数 Number of actual fishing units opereted	航海数 Number of trips	漁獲量 Catch	年間1ヶ統平均航海数 Annual total number of trips per fishing unit	年間1ヶ統平均漁獲量 Annual total catch per fishing unit	年間1航海平均漁獲量 Annual unit average catch per trip	規模 項目 Item / 府県 Prefecture
			1	0	1				百分率
31	18876	608	45	673	358	15	7964	533	全国総数
30	20271	671							総数
17	9700	586							総数
17	9701	586							宗谷
									網走
									根室
37	24529	654							総数
									釧路
									十勝
									日高
									胆振
37	24529	662							渡島
17	12845	767							総数
19	10350	557							留萌
									石狩
21	9781	466							後志
14	16544	1212							桧山
19	5868	316	43	569	321	13	6479	565	総数
20	5124	259							総数
16	800	50							青森
20	2939	144							岩手
20	8274	423							宮城
									福島
									茨城
17	7576	442	43	569	321	13	7479	565	総数
		77							千葉
36	10819	303	1	47	13	47	13677	291	東京
3	1220	443	1	11	2	11	2666	242	神奈川
22	11308	504	1	511	305	12	7445	597	静岡
									愛知
									三重
20	2213	113							総数
4	444	127							和歌山
									徳島
50	5828	118							高知
									愛媛
									大分
6	368	61							宮崎
77	50573	658	2	104	36	52	18400	354	総数
									総数
									青森
									秋田
									山形
									新潟
									富山
									石川
77	5057	658	2	104	36	51	18400	356	総数
46	54560	1178	1	61	23	61	23500	385	福井
22	3705	1684	1	43	13	43	13300	309	京都
									兵庫
114	55943	491							鳥取
									島根
									山口
30	3156	132							
22	74	3							
		499							
25	1775	71							
6	793	60							

有動力船 (Powered boat) 50～100 ₮						規模
0	0	0				百分率
3	5	4	2	1490	894	全国総数
1						神奈川
2	5	4	3	2235	894	静岡

Ⅳ 漁業別規模別

16. いわし流刺網

Sardine drift gill net

ANNUAL STATISTICS BY TYPE OF FISHERY,

大海区 Regions	府県 Prefecture	規模 Stratum / 項目 Item	無動力船 Non-powered boat						有動力船 (Powered		
			実着業統数 Number of actual fishing units operated	航海数 Number of trips	漁獲量 Catch	年間1ヶ統平均航海数 Annual total number of trips per fishing unit	年間1ヶ統平均漁獲量 Annual total catch per fishing unit	年間1航海平均漁獲量 Annual unit average catch per trip	実着業統数 Number of actual fishing units operated	航海数 Number of trips	漁獲量 Catch
百分率 %			10	10	1				47	32	17
全国総数 Grand Total			463	11437	176	25	380	15	2149	36352	2847
北海道 Hokkaido		総数 Total	15	165	1	11	94	9		4	0
	東北区 North-east region	総数 Sub Total									
		宗谷 Soya									
		網走 Abashiri									
		根室 Nemuro									
	南区 South-region	総数 Sub Total	15	165	1	11	94	9		4	0
		釧路 Kushiro									
		十勝 Tokachi									
		日高 Hidaka		1	0			15		4	0
		胆振 Iburi	3	36	0	12	99	8			
		渡島 Oshima	12	128	1	11	91	9			
	西区 West-region	総数 Sub Total									
		留萌 Rumoe									
		石狩 Ishikari									
		後志 Shiribeshi									
		檜山 Hiyama									
太平洋 Pacific Ocean		総数 Total	67	747	14	11	213	19	337	7700	144
	北区 North-region	総数 Sub Total	28	153	3	5	126	23	122	1215	96
		青森 Aomori	21	95	2	5	129	29	91	1088	87
		岩手 Iwate							1	2	0
		宮城 Miyagi	7	58	0	8	113	14	8	41	1
		福島 Fukushima							5	22	2
		茨城 Ibaragi							17	62	5
	中区 Middle-region	総数 Sub Total	24	354	8	15	343	23	136	3190	58
		千葉 Chiba	24	354	8	15	343	23	130	3150	57
		東京 Tōkyō									
		神奈川 Kanagawa							6	40	0
		静岡 Shizuoka									
		愛知 Aichi									
		三重 Mie									
	南区 South-region	総数 Sub Total	15	240	2	16	167	10	79	3295	29
		和歌山 Wakayama									
		徳島 Tokushima									
		高知 Kōchi	12	65	1	5	122	23	13	135	5
		愛媛 Ehime	3	175	1	58	345	6	66	3160	24
		大分 Ōita									
		宮崎 Miyazaki									
日本海 Japan Sea		総数 Total	281	3998	122	14	436	31	1298	20749	2473
	北区 North-region	総数 Sub Total	225	1884	81	8	361	43	684	10998	1524
		青森 Aomori	50	409	16	8	327	40	39	482	47
		秋田 Akita	44	332	34	8	778	103	65	506	50
		山形 Yamagata							144	1834	170
		新潟 Niigata	129	1138	30	9	234	27	327	5905	362
		富山 Toyama									
		石川 Ishikawa	2	5	0	3	287	115	109	2271	872
	西区 West-region	総数 Sub Total	56	2114	41	38	734	19	614	9751	949
		福井 Fukui	21	236	33	11	1607	143	136	2057	251
		京都 Kyōto	11	220	0	20	77	4	16	110	13
		兵庫 Hyōgo							20	223	13
		鳥取 Tottori	4	17	0	4	45	11	145	2736	330
		島根 Shimane	18	1641	6	91	351	4	234	3244	136
		山口 Yamaguchi	2						63	1381	203
東支那海区 East-china-region		総数 Total	75	5561	34	74	462	6	498	7150	184
		福岡 Fukuoka							111	1517	93
		佐賀 Saga							23	256	31
		長崎 Nagasaki	42	5274	25	126	601	5	296	4522	16
		熊本 Kumamoto	11	138	2	13	243	19	38	653	19
		鹿児島 Kagoshima	22	149	6	7	305	45	30	202	23
瀬戸内海区 Seto Inland Sea-region		総数 Total	25	966	3	39	135	4	16	749	4
		和歌山 Wakayama									
		大阪 Ōsaka	25	966	3	39	135	4	12	749	4
		兵庫 Hyōgo									
		岡山 Okayama									
		広島 Hiroshima									
		山口 Yamaguchi									
		徳島 Tokushima									
		香川 Kagawa									
		愛媛 Ehime									
		福岡 Fukuoka									
		大分 Ōita									

.. いわし流刺網） 山口，福岡，長崎県には特に石川県方面の入漁船が相当数あるため県別の着業統数（地元漁港体のみ計上してある）に比べて航海数，漁獲量が多くなっているから，1ヶ統年間

府県別統計（年計）

STRATUM AND PREFECTURE

漁獲量単位：千貫
Unit of catch: 1,000kan(=3.75metric tons)

boat) 0～5㌧			有動力船 (Powered boat) 5～10㌧						規模 / 項目 / 府県 Item / Prefecture
年間1ヶ統平均航海数 Annual total number of trips per fishing unit	年間1ヶ統平均漁獲量 Annual total catch per fishing unit	年間1航海平均漁獲量 Annual unit average catch per trip	実着業統数 Number of actual fishing units opereted	航海数 Number of trips	漁獲量 Catch	年間1ヶ統平均航海数 Annual total number of trips per fishing unit	年間1ヶ統平均漁獲量 Annual total catch per fishing unit	年間1航海平均漁獲量 Annual unit average catch per trip	
			27	32	42				百分率
17	1325	78	1241	36080	6861	29	5529	190	全国総数
		16	1	1	0	1	12	12	総数
									総数 宗谷
									総数 網走
		16	1	1	0	1	12	12	総数 根室
									総数 釧路
		16	1	1	0	1	12	12	十勝
									日高
									総数 渡島
									総数 檜山
									留萌
									石狩
									後志
									総数
23	548	24	38	268	30	7	607	115	総数
10	792	79	36	243	29	7	825	122	総数 青森
12	957	80							岩手
2	10	5	1	7	0	7	30	4	宮城
5	241	47							福島
4	436	99	5	34	3	7	613	90	茨城
4	318	87	30	202	26	7	885	131	栃木
23	215	18	2	25	1	13	524	42	総数 群馬
24	443	18	2	25	1	13	524	42	埼玉
7	102	15							千葉
									東京
									神奈川
									静岡
									愛知
									三重
42	397	9							総数 滋賀
									京都
									大阪
									兵庫
10	413	40							和歌山
48	373	8							鳥取
									島根
									岡山
									広島
									山口
									徳島
									香川
									愛媛
									高知
									福岡
									佐賀
									長崎
									熊本
									大分
									宮崎
									鹿児島
16	1906	119	1035	30087	6084	29	5878	202	総数
16	2228	142	675	15275	3422	23	5070	224	総数 青森
12	1223	99	9	72	6	8	674	84	秋田
8	781	100	116	1608	206	11	1799	115	山形
13	1163	92	46	621	36	14	801	59	新潟
16	1170	65	138	3595	428	26	3104	119	富山
21	8006	384	366	9179	2742	25	7493	299	石川
16	1546	97	360	14812	2661	41	7393	180	総数 福井
15	1853	123	92	1347	201	15	2167	149	都京
7	865	126	1	41	7	41	7730	189	府兵
11	674	60							鳥取
19	2279	121	42	812	132	19	3147	163	島島
14	583	42	32	570	61	18	1922	108	山口
22	3224	147	193	12042	2259	62	11705	188	
14	370	257	167	5724	746	34	4461	130	総数
14	840	61	29	2143	380	74	13136	178	福岡
11	1371	123	24	863	155	36	6484	180	佐賀
15	55	4	52	1742	74	34	1431	43	長崎
17	506	294	6	174	10	29	1835	63	熊本
7	792	118	56	802	124	14	2225	159	大分
									宮崎
									鹿児島
62	416	7							総数
									和歌山
									大阪
									兵庫
									広島
									山口
									徳島
									香川
									愛媛
									福岡
62	416	7							大分

平均航海数，1ヶ統年間平均漁獲量を掲載してない

Ⅳ 漁業別規模別

16－（続）
（concluded）

ANNUAL STATISTICS BY TYPE OF FISHERY,

大海区 Regions / 府県 Prefecture	規模 Stratum / 項目 Item	有動力船（Powered boat）10～20㌧ 実着業統数 Number of actual fishing units operated	航海数 Number of trips	漁獲量 Catch	年間1ヶ統平均航海数 Annual total number of trips per fishing unit	年間1ヶ統平均漁獲量 Annual total catch per fishing unit	年間1航海平均漁獲量 Annual unit average catch per trip	有動力船（Powered 実着業統数 Number of actual fishing units operated	航海数 Number of trips	漁獲量 Catch
百分率 %		16	26	39				0	0	1
全国総数 Grand Total		731	30080	6475	41	8859	215	21	225	99
北海道 Hokkaido	総数 Total									
東北区 North-east region	総数 Sub Total									
	宗谷 Soya									
	網走 Abashiri									
	根室 Nemuro									
南区 South-region	総数 Sub Total									
	釧路 Kushiro									
	十勝 Tokachi									
	日高 Hidaka									
	胆振 Iburi									
	渡島 Oshima									
西区 West-region	総数 Sub Total									
	留萌 Rumoe									
	石狩 Ishikari									
	後志 Shiribeshi									
	桧山 Hiyama									
太平洋 Pacific Ocean	総数 Total	17	87	18	5	1076	211	10	24	2
北区 North-region	総数 Sub Total	17	87	18	5	1076	210	9	17	0
	青森 Aomori									
	岩手 Iwate	2	5	0	3	400	160			
	宮城 Miyagi									
	福島 Fukushima	7	25	5	4	794	222	1	2	0
	茨城 Ibaragi	8	57	11	7	1491	209	8	15	0
中区 Middle-region	総数 Sub Total							1	7	1
	千葉 Chiba							1	7	1
	東京 Tokyo									
	神奈川 Kanagawa									
	静岡 Shizuoka									
	愛知 Aichi									
	三重 Mie									
南区 South-region	総数 Sub Total									
	和歌山 Wakayama									
	徳島 Tokushima									
	高知 Kōchi									
	愛媛 Ehime									
	大分 Ōita									
	宮崎 Miyazaki									
日本海 Japan Sea	総数 Total	618	23497	5032	38	8143	214	11	201	97
北区 North-region	総数 Sub Total	357	7502	1955	21	3349	261	9	113	80
	青森 Aomori	15	77	7	5	470	92	2	7	3
	秋田 Akita	19	322	62	17	3286	194	2	24	6
	山形 Yamagata	7	161	24	26	3439	133			
	新潟 Niigata	60	1377	343	23	5728	250	5	82	71
	富山 Toyama									
	石川 Ishikawa	256	5545	1518	22	5932	274			
西区 West-region	総数 Sub Total	261	15995	3076	44	11768	192	2	88	16
	福井 Fukui	11	233	37	21	3365	159			
	京都 Kyōto	4	104	12	26	3110	120			
	兵庫 Hyogo									
	鳥取 Tottori	5	36	6	8	1368	182			
	島根 Shimane	38	1021	149	27	3937	147		4	0
	山口 Yamaguchi	203	14599	2870	※		197	2	84	16
東支那海区 East-china-region	総数 Total	91	6459	1414	※		219			
	福岡 Fukuoka	7	2134	627	※		294			
	佐賀 Saga	26	771	84	30	3418	110			
	長崎 Nagasaki	21	2961	630	※		211			
	熊本 Kumamoto	6	130	2	22	475	22			
	鹿児島 Kagoshima	31	443	69	14	2239	157			
瀬戸内海区 Seto Inland Sea-region	総数 Total	5	37	10	37	10170	275			
	和歌山 Wakayama									
	大阪 Ōsaka									
	兵庫 Hyogo									
	岡山 Okayama									
	広島 Hiroshima									
	山口 Yamaguchi	3								
	徳島 Tokushima									
	香川 Kagawa	1								
	愛媛 Ehime									
	福岡 Fukuoka	1	37	10	37	10170	275			
	大分 Ōita									

府県別統計（年計）

STRATUM AND PREFECTURE

漁獲量単位：千貫
Unit of catch: 1,000kan(=3.75metric tons)

boat) 20～50㌧			有動力船（Powered boat）50～100㌧						規模 / 項目 / 府県
年間1ヶ統平均航海数 Annual total number of trips per fishing unit	年間1ヶ統平均漁獲量 Annual total catch per fishing unit	年間1航海平均漁獲量 Annual unit average catch per trip	実着業統数 Number of actual fishing units opereted	航海数 Number of trips	漁獲量 Catch	年間1ヶ統平均航海数 Annual total number of trips per fishing unit	年間1ヶ統平均漁獲量 Annual total catch per fishing unit	年間1航海平均漁獲量 Annual unit average catch per trip	Item / Prefecture
			0						百分率
11	4732	446	1						全国総数
									総数
									総数 宗谷 網走 根室
									総数 釧路 十勝 日高 胆振 渡島
									総数 留萌 石狩 後志 檜山
2	201	83							総数
2	95	50							総数 青岩 宮城 福島 茨城
2	500	250							
2	45	24							
7	1150	164							総数 千葉 東京 神奈川 静岡 愛知 三重
7	1150	164							
									総数 和歌山 徳島 高知 愛媛 大分 宮崎
18	8852	484							総数
13	8987	716							総数 青森 秋田 山形 新潟 富山 石川
4	1560	446							
12	3300	275							
16	14232	868							
44	8247	186							総数 福井 京都 兵庫 鳥取 島根 山口
		59							
42	8130	194							
									総数 福岡 佐賀 長崎 熊本 鹿児島
									総数 和歌山 大阪 兵庫 岡山 広島 山口 島根 徳島 香川 愛媛 福岡 大分

Ⅳ 漁業別規模別
ANNUAL STATISTICS BY TYPE OF FISHERY,

17. その他の刺網 Other gill nets

大海区 Regions	府県 Prefecture	無動力船 Non-powered boat 実着業統数 Number of actual fishing units operated	航海数 Number of trips	漁獲量 Catch	年間1ヶ統平均航海数 Annual total number of trips per fishing unit	年間1ヶ統平均漁獲量 Annual total catch per fishing unit	年間1航海平均漁獲量 Annual unit average catch per trip	有動力船 (Powered 実着業統数 Number of actual fishing units operated	航海数 Number of trips	漁獲量 Catch
百分率 %		58	49	47				34	45	24
全国総数 Grand Total		26495	831833	25322	31	956	30	15573	752428	12899
北海道 Hokkaidō	総数 Total	9786	215827	23483	22	2400	109	3089	81689	9175
東北区 North-east region	総数 Sub Total	4716	126632	8576	27	1818	68	1381	37291	2575
	宗谷 Soya	3550	96826	8257	27	2325	85	1010	26871	2337
	網走 Abashiri	581	15599	68	27	117	4	177	4236	12
	根室 Nemuro	585	14207	251	24	430	18	194	4184	225
南区 South-region	総数 Sub Total	1244	39714	654	32	526	16	785	24060	949
	釧路 Kushiro	50	1417	329	28	6597	233	260	10563	667
	十勝 Tokachi									
	日高 Hidaka	218	8250	133	38	611	16	210	1840	44
	胆振 Iburi	757	25840	145	34	192	6	136	5087	131
	渡島 Oshima	219	4207	46	19	212	11	179	6570	105
西区 West-region	総数 Sub Total	3826	49481	14252	13	3725	288	923	20338	5651
	留萠 Rumoe	2266	32609	13077	14	5771	401	461	7232	3242
	石狩 Ishikari	328	1991	743	6	2267	373	205	4409	1884
	後志 Shiribeshi	1008	11027	174	11	173	16	171	7801	436
	桧山 Hiyama	224	3654	256	17	1146	67	86	896	88
太平洋 Pacific Ocean	総数 Total	8149	285128	683	35	84	3	5008	213617	1472
北区 North-region	総数 Sub Total	914	23263	120	25	132	5	691	18857	237
	青森 Aomori	243	6753	37	28	155	6	239	8875	55
	岩手 Iwate	125	1608	5	13	47	4	57	722	19
	宮城 Miyagi	489	13563	64	28	133	5	281	6014	122
	福島 Fukushima	45	1285	11	29	282	9	80	3027	38
	茨城 Ibaragi	12	54	0	5	15	3	34	219	1
中区 Middle-region	総数 Sub Total	4465	169410	397	38	89	2	3645	174310	1113
	千葉 Chiba	1566	55438	110	35	71	2	815	35400	163
	東京 Tōkyō	123	3507	16	29	137	5	156	4736	255
	神奈川 Kanagawa	689	33905	58	49	86	2	133	5332	18
	静岡 Shizuoka	977	26417	81	27	83	3	368	5464	40
	愛知 Aichi	124	4563	19	37	155	4	734	56513	335
	三重 Mie	986	45580	110	46	113	2	1439	66865	298
南区 South-region	総数 Sub Total	2770	92455	165	33	60	2	672	20450	122
	和歌山 Wakayama	1025	40857	66	40	65	2	261	10457	58
	徳島 Tokushima	326	10967	10	34	33	1	222	5496	9
	高知 Kōchi	686	18031	33	26	48	2	31	297	30
	愛媛 Ehime	101	2987	12	30	123	4	41	1024	5
	大分 Ōita	233	7167	13	31	59	19	28	640	1
	宮崎 Miyazaki	399	12446	29	31	74	2	89	2536	16
日本海 Japan Sea	総数 Total	3907	105342	353	27	91	3	1292	35148	461
北区 North-region	総数 Sub Total	2467	67106	216	27	88	3	303	10035	127
	青森 Aomori	40	1038	2	26	72	3			
	秋田 Akita	45	1117	3	25	84	3	1	9	0
	山形 Yamagata	222	4440	14	20	66	3	38	448	3
	新潟 Niigata	1190	29695	94	25	80	3	201	7971	101
	富山 Toyama	104	5889	40	57	389	7	22	597	8
	石川 Ishikawa	866	24927	59	29	69	2	41	1010	12
西区 West-region	総数 Sub Total	1440	38236	137	27	95	4	989	25113	334
	福井 Fukui	423	7541	23	18	55	3	127	1379	18
	京都 Kyōto	347	15988	36	46	104	2	67	1097	9
	兵庫 Hyogo	8	48	0	6	12	17	31	357	6
	鳥取 Tottori	201	6544	23	33	115	4	200	3840	76
	島根 Shimane	205	3736	27	18	132	7	207	8167	70
	山口 Yamaguchi	256	4379	26	17	103	6	357	10273	153
東支那海区 East-china-region	総数 Total	3146	150352	548	48	174	4	2556	179407	730
	福岡 Fukuoka	146	5625	24	39	171	4	438	26629	141
	佐賀 Saga	80	2310	6	29	80	3	350	45745	199
	長崎 Nagasaki	1167	54735	176	47	151	3	840	43493	216
	熊本 Kumamoto	971	64561	127	66	131	2	724	59243	146
	鹿児島 Kagoshima	782	23121	213	30	273	9	204	4297	26
瀬戸内海区 Seto Inland Sea-region	総数 Total	1,507	75184	252	50	168	3	3628	242567	1058
	和歌山 Wakayama	102	5560	5	55	52	1	41	2607	5
	大阪 Ōsaka	95	5407	25	57	271	5	90	3505	19
	兵庫 Hyōgo	200	7444	32	37	161	4	255	11951	56
	岡山 Okayama	77	2527	5	33	76	2	742	51860	273
	広島 Hiroshima	133	10303	28	77	216	3	613	59267	196
	山口 Yamaguchi	111	8467	25	76	231	3	359	30838	133
	徳島 Tokushima	52	2090	7	40	138	3	25	997	1
	香川 Kagawa	170	7072	17	42	102	2	726	44294	174
	愛媛 Ehime	272	13879	48	51	178	3	458	24313	115
	福岡 Fukuoka	53	1266	6	24	116	5	57	1544	13
	大分 Ōita	242	11169	50	46	207	4	262	11391	68

註：その他の刺網　10屯以上の漁業規模の中には相当数の"さけます流刺網船"が入っている　これらの漁撈体は主として北海道の太平洋側及び青森～宮城県に入漁しているから県別の1ヶ統年間

府県別統計（年計）

STRATUM AND PREFECTURE

漁獲量単位：千貫
Unit of catch: 1,000kan(=3.75metric tons)

boat) 0～5㌧ 年間1ヶ統平均航海数 Annual total number of trips per fishing unit	boat) 0～5㌧ 年間1ヶ統平均漁獲量 Annual total catch per fishing unit	boat) 0～5㌧ 年間1航海平均漁獲量 Annual unit average catch per trip	有動力船 (Powered boat) 5～10㌧ 実着業統数 Number of actual fishing units opereted	有動力船 (Powered boat) 5～10㌧ 航海数 Number of trips	有動力船 (Powered boat) 5～10㌧ 漁獲量 Catch	有動力船 (Powered boat) 5～10㌧ 年間1ヶ統平均航海数 Annual total number of trips per fishing unit	有動力船 (Powered boat) 5～10㌧ 年間1ヶ統平均漁獲量 Annual total catch per fishing unit	有動力船 (Powered boat) 5～10㌧ 年間1航海平均漁獲量 Annual unit average catch per trip	規模 項目 府県 Item Prefecture
			3	2	6				百分率
48	828	17	1407	35757	3272	25	2326	91	全国総数
26	2971	112	936	24586	2696	26	2881	110	総数
27	1865	69	301	6814	739	23	2455	108	総数
29	2314	81	87	1946	153	22	1761	79	宗谷
24	72	3	46	1080	104	23	2261	96	網走
22	1160	54	168	3788	481	23	2868	13	根室
31	1210	39	426	11345	824	26	1935		
41	2569	63	70	2317	462	33	6606	73	総数
			16	822	24	51	1546	200	釧路
68	210	24	154	2336	76	15	499	30	十勝
37	968	26	61	3325	212	41	2628	33	函館
37	592	16	105	2545	47	24	448	64	渡島
22	6123	278	209	6427	1153	31	5424	16	
16	7033	448	3	442	458	10	10660	176	総数
22	9191	427						1037	
46	2551	56	118	5340	515	45	4369		留萌
10	1032	99	48	645	159	13	3325	97	石狩
								247	後志
42	294	7	117	3393	233	29	1994	69	総数
27	343	13	20	512	96	26	4817	186	総数
37	233	6	5	368	86	74	17277	234	青森
13	344	27	9	85	3	9	415	44	岩手
21	435	20	6	59	6	10	1036	105	宮城
36	375	13							福島
6	46	7							
48	305	6	91	1986	129	22	1420	65	総数
43	200	5	1	30	1	30	1050	35	千葉
32	1640	54	51	991	103	19	2028	104	東京
40	142	4							神奈川
15	111	7	12	17	2	1	222	156	静岡
77	458	6	22	655	7	39	333	9	愛知
46	207	4	5	93	14	19	2949	159	三重
30	182	6	6	895	7	149	1301	9	総数
40	224	6	6	895	7	149	1301	9	和歌山
25	44	2							徳島
10	988	103							高知
25	133	5							愛媛
23	39	2							大分
28	191	7							宮崎
27	361	13	311	5516	327	18	1052	59	総数
33	420	13	164	3004	225	18	1378	75	総数
9	324	36	51	1393	162	27	3186	117	福岡
12	93	8	11	160	11	15	1069	73	佐賀
40	507	13	14	302	9	22	651	30	長崎
27	408	15							熊本
25	304	12	68	1149	42	13	484	37	大分
25	338	13	147	2512	101	17	690	40	総数
11	146	13	86	794	29	9	346	37	福井
16	148	9	7	122	6	17	963	55	京都
12	211	18							兵庫
19	382	20	12	159	6	13	577	44	鳥取
59	339	9	27	1241	50	46	1888	41	島根
29	429	15	15	196	6	13	398	36	岡山
70	286	4	25	1745	12	70	510	7	総数
61	322	5	5	1212	5	242	1078	4	福岡
151	570	4	2	78	0	39	279	7	佐賀
52	257	5	12	260	5	22	460	21	長崎
62	203	3	1	57	0	57	551	10	熊本
16	132	6	5	138	0	26	145	5	鹿児島
67	292	4	18	517	2	29	126	4	総数
64	143	2							和歌山
39	221	5							大阪
47	221	5							兵庫
70	369	5	1	27	0	27	143	5	岡山
97	320	3	5	56	0	19	124	7	広島
66	372	4							山口
40	79	2							徳島
61	240	4	8	287	0	36	121	3	香川
53	252	5	6	147	0	25	131	5	愛媛
27	230	8							福岡
43	261	6							大分

平均航海数，1ヶ統年間平均漁獲量は掲載しなかつた

Ⅳ 漁業別規模別

17—(続) (concluded)

ANNUAL STATISTICS BY TYPE OF FISHERY,

大海区 Regions	府県 Prefecture	規模 Stratum / 項目 Item	有動力船 (Powered boat) 10～20トン 実着業統数 Number of actual fishing units operated	航海数 Number of trips	漁獲量 Catch	年間1ヶ統平均航海数 Annual total number of trips per fishing unit	年間1ヶ統平均漁獲量 Annual total catch per fishing unit	年間1航海平均漁獲量 Annual unit average catch per trip	有動力船 (Powered 実着業統数 Number of actual fishing units operated	航海数 Number of trips	漁獲量 Catch
		百分率 %	3	3	20				1	0	3
		全国総数 Grand Total	1483	49313	10737	33	7240	218	253	4437	1571
北海道 Hokkaido		総数 Total	1041	40080	9124	39	6765	228	152	3146	1269
	東北区 North-east region	総数 Sub Total	416	11303	2962	27	7122	262	56	1769	467
		宗谷 Soya	48	2061	395	43	8234	192	5	562	64
		網走 Abashiri	25	2310	484	92	19397	210	5	524	125
		根室 Nemuro	343	6932	2082	20	6072	300	46	683	297
	南区 South-region	総数 Sub Total	384	10175	2014	※		198	71	1377	781
		釧路 Kushiro	181	5021	1612	※		321	33	1158	731
		十勝 Tokachi	36	2221	78	※		35	3	55	10
		日高 Hidaka	73	1130	41	※		37	11	100	38
		胆振 Iburi	37	1715	263	※		154	13	63	1
		渡島 Oshima	55	88	18	※		205	11	1	0
	西区 West-region	総数 Sub Total	241	18602	4146	77	17206	223	25		
		留萌 Rumoe	17	321	311	19	16348	972			
		石狩 Ishikari									
		後志 Shiribeshi	209	18058	3800	86	18183	210	22		
		檜山 Hiyama	15	223	34	15	2300	155	3		
太平洋 Pacific Ocean		総数 Total	93	4918	1151	53	12386	234	65	1288	302
	北区 North-region	総数 Sub Total	37	1394	289	38	7824	208	54	885	208
		青森 Aomori	9	782	215	※		276	13	309	103
		岩手 Iwate	18	63	5	※		85	8	25	26
		宮城 Miyagi	10	549	68	※		124	21	551	78
		福島 Fukushima							12		
		茨城 Ibaragi									
	中区 Middle-region	総数 Sub Total	27	598	88	22	3266	147	4	147	27
		千葉 Chiba	2	1	0	※		142	3		
		東京 Tokyo	5	26	2	5	507	109			
		神奈川 Kanagawa									
		静岡 Shizuoka	1	2	0	2	654	327			
		愛知 Aichi									
		三重 Mie	19	569	84	30	4450	149	1	147	27
	南区 South-region	総数 Sub Total	29	2926	774	101	26698	265	7	256	66
		和歌山 Wakayama	28	2924	774	104	27648	265	7	256	66
		徳島 Tokushima									
		高知 Kochi	1	2	0	※		40			
		愛媛 Ehime									
		大分 Oita									
		宮崎 Miyazaki									
日本海 Japan Sea		総数 Total	318	3896	449	12	1415	115	20	3	0
	北区 North-region	総数 Sub Total	217	2042	335	9	1547	164	19		
		青森 Aomori	29	255	101	9	3508	399			
		秋田 Akita	17	404	81	24	4809	202	1		
		山形 Yamagata	24	561	113	23	4750	203	3		
		新潟 Niigata	12	206	17	17	1421	83	10		
		富山 Toyama	21						3		
		石川 Ishikawa	114	616	21	5	186	35	2		
	西区 West-region	総数 Sub Total	101	1854	114	18	1129	62	1	3	0
		福井 Fukui	18	147	5	8	314	38	1	3	0
		京都 Kyoto	21	477	26	23	1265	56			
		兵庫 Hyōgo									
		鳥取 Tottori	7	62	3	9	479	54			
		島根 Shimane	30	1063	75	35	2501	70			
		山口 Yamaguchi	25	105	3	4	138	33			
東支那海区 East-china-region		総数 Totai	15	419	10	28	723	26			
		福岡 Fukuoka									
		佐賀 Saga	5	207	0	41	118	3			
		長崎 Nagasaki	8	184	9	23	1241	54			
		熊本 Kumamoto	2	28	0	14	165	12			
		鹿児島 Kagoshima									
瀬戸内海区 Seto Inland Sea-region		総数 Total	16						16		
		和歌山 Wakayama									
		大阪 Osaka									
		兵庫 Hyogo									
		岡山 Okayama									
		広島 Hiroshima									
		山口 Yamaguchi									
		徳島 Tokushima									
		香川 Kagawa	16						16		
		愛媛 Ehime									
		福岡 Fukuoka									
		大分 Oita									

府県別統計 (年計)

STRATUM AND PREFECTURE

漁獲量単位：千貫
Unit of catch: 1,000kan(=3.75metric tons

boat) 20～50㌧ 年間1ヶ統平均航海数 Annual total number of trips per fishing unit	boat) 20～50㌧ 年間1ヶ統平均漁獲量 Annual total catch per fishing unit	boat) 20～50㌧ 年間1航海平均漁獲量 Annual unit average catch per trip	有動力船(Powered boat) 50～100㌧ 実着業統数 Number of actual fishing units opereted	航海数 Number of trips	漁獲量 Catch	有動力船(Powered boat) 50～100㌧ 年間1ヶ統平均航海数 Annual total number of trips per fishing unit	年間1ヶ統平均漁獲量 Annual total catch per fishing unit	年間1航海平均漁獲量 Annual unit average catch per trip	規模 / 項目 / 府県 Item / Prefecture
			0	0	0				百分率
18	6212	354	94	245	188	3	2001	768	全国総数
21	8351	403	56	219	157	4	2815	720	総数
32	8704	276	6	68	61	※		899	総数
112	12997	116							
105	25066	239							
13	6459	435	6	68	61	※		899	宗谷網走
※		568	29	151	96	※		639	
※		631	10	108	78	※		728	総数
※		192							釧路
※		381	4	43	17	※		416	十勝
※		24	4						函館
		705	11						渡島
			21						
									総数
			19						檜山
			2						後志
20	4649	235	32	26	30	※		1171	総数
16	3857	235	28	13	27	※		2087	総数
※		334							
※		1068	7	7	17	※		2457	青森
※		143	5	6	9	※		1656	岩手
			15						宮城
			1						福島
38	6894	188	4	13	3	3	830	256	総数
			2						千葉
			2						東京
									神奈川
147	27574	188		13	3			256	静岡
37	9477	259							愛知
37	9477	259							三重
									総数
									和歌山
									徳島
									高知
									愛媛
									大分
									宮崎
※			5						
									総数
			5						
									総数
			2						青森
									秋田
			3						山形
									新潟
3	173	58							富山
3	173	58							石川
									総数
									福井
									京都
									兵庫
									鳥取
									島根
									山口
									総数
									福岡
									佐賀
									長崎
									熊本
									鹿児島
			1						総数
									和歌山
									大阪
									兵庫
									岡山
									広島
									山口
									徳島
									香川
									愛媛
			1						福岡

Ⅳ 漁業別規模別

18. 遠洋かつを一本釣

Pelagic skipjack pole and line

ANNUAL STATISTICS BY TYPE OF FISHERY,

大海区 Regions	府県 Prefecture	規模 Stratum / 項目 Item	有動力船 (Powered boat) 20～50㌧ 実着業統数 Number of actual fishing units operated	航海数 Number of trips	漁獲量 Catch	年間1ケ統平均航海数 Annual total number of trips per fishing unit	年間1ケ統平均漁獲量 Annual total catch per fishing unit	年間1航海平均漁獲量 Annual unit average catch per trip	有動力船 (Powered 実着業統数 Number of actual fishing units operated	航海数 Number of trips	漁獲量 Catch
		百分率 %	23	41	14				48	38	44
		全国総数 Grand Total	148	4221	3561	29	24062	844	296	3822	11531
北海道 Hokkaidō		総数 Total									
	東北区 North-region	総数 Sub Total									
		宗谷 Soya									
		網走 Abashiri									
		根室 Nemuro									
	南区 South-region	総数 Sub Total									
		釧路 Kushiro									
		十勝 Tokachi									
		日高 Hidaka									
		胆振 Iburi									
		渡島 Oshima									
	西区 West-region	総数 Sub Total									
		留萌 Rumoe									
		石狩 Ishikari									
		後志 Shiribeshi									
		檜山 Hiyama									
太平洋 Pacific Ocean		総数 Total	142	3753	3038			809	253	2806	9098
	北区 North-region	総数 Sub Total							112	1010	3089
		青森 Aomori							3	36	134
		岩手 Iwate							44	776	2325
		宮城 Miyagi							14	45	118
		福島 Fukushima							51	153	511
		茨城 Ibaragi									
	中区 Middle-region	総数 Sub Total	73	3150	2723			865	120	1684	5796
		千葉 Chiba	2	86	20			244	1	77	199
		東京 Tōkyō		29	2			67	4	29	175
		神奈川 Kanagawa	1	27	20			742	3	315	1479
		静岡 Shizuoka	64	2765	2577			932	49	1145	3781
		愛知 Aichi	2						5		4
		三重 Mie	4	243	102			420	58	118	156
	南区 South-region	総数 Sub Total	69	603	314			522	21	112	212
		和歌山 Wakayama	7	62	30			490	5	11	10
		徳島 Tokushima	24	311	69			224	3		
		高知 Kōchi	2						2		
		愛媛 Ehime									
		大分 Ōita									
		宮崎 Miyazaki	36	230	214			934	11	101	201
日本海 Japan Sea		総数 Total									
	北区 North-region	総数 Sub Total									
		青森 Aomori									
		秋田 Akita									
		山形 Yamagata									
		新潟 Niigata									
		富山 Toyama									
		石川 Ishikawa									
	西区 West-region	総数 Sub Total									
		福井 Fukui									
		京都 Kyōto									
		兵庫 Hyōgo									
		鳥取 Tottori									
		島根 Shimane									
		山口 Yamaguchi									
東支那海区 East-china-region		総数 Total	6	468	523			1118	43	1016	2432
		福岡 Fukuoka									
		佐賀 Saga									
		長崎 Nagasaki									
		熊本 Kumamoto									
		鹿児島 Kagoshima	6	468	523			1118	43	1016	2432
瀬戸内海区 Seto Inland Sea-region		総数 Total									
		和歌山 Wakayama									
		大阪 Ōsaka									
		兵庫 Hyōgo									
		岡山 Okayama									
		広島 Hiroshima									
		山口 Yamaguchi									
		徳島 Tokushima									
		香川 Kagawa									
		愛媛 Ehime									
		福岡 Fukuoka									
		大分 Ōita									

府県別統計（年計）

STRATUM AND PREFECTURE

漁獲量単位：千貫
Unit of catch: 1,000kan(=3.75metric tons)

boat) 50～100㌧			有動力船 (Powered boat) 100～200㌧						規模 / 項目 / Item / 府県 / Prefecture
年間1ヶ統平均航海数 Annual total number of trips per fishing unit	年間1ヶ統平均漁獲量 Annual total catch per fishing unit	年間1航海平均漁獲量 Annual unit average catch per trip	実着業統数 Number of actual fishing units opereted	航海数 Number of trips	漁獲量 Catch	年間1ヶ統平均航海数 Annual total number of trips per fishing unit	年間1ヶ統平均漁獲量 Annual total catch per fishing unit	年間1航海平均漁獲量 Annual unit average catch per trip	
			29	21	42				百分率
13	38958	2741	178	2131	11090	12	62307	5204	全国総数
									総数
									総数 宗谷
									総数 網走
									総数 根室
									総数 釧路
									総数 十勝
									総数 日高
									総数 胆振
									総数 渡島
									総数 檜山
									総数 留萌
									総数 石狩
									総数 後志
									総数 空知
		3243	173	1947	10280			5280	総数
		3059	41	773	2676			3722	総数
		3740	4	63	242			3850	青森
		2997	31	687	2571			3743	岩手
		2624	4	16	42			2662	宮城
		334	2	7	20			2957	福島
		3442	128	1169	7392			6323	総数
		2586		10	20			2035	茨城
		6038	6	29	223			7721	千葉
		4695	6	178	998			5607	東京
		3303	63	897	6027			6719	神奈川
			4	2	4			2482	静岡
		1330	47	53	117			2222	愛知
		1898	4	5	11			2371	三重
		967	1						総数
			1						和歌山
									徳島
									高知
		2000	2	5	11			2371	愛媛
									大分
									宮崎
									総数
									総数
									青森
									秋田
									山形
									新潟
									富山
									石川
									総数
									福井
									京都
									兵庫
									鳥取
									島根
									岡山
		2394	5	184	809			4401	総数
									福岡
									佐賀
									長崎
		2394	5	184	809			4401	熊本
									鹿児島
									総数
									和歌山
									大阪
									兵庫
									岡山
									広島
									山口
									徳島
									香川
									愛媛
									福岡
									大分

19. 近海かつを一本釣
Ccastal skipjack pole and line

Ⅳ 漁業別規模別
ANNUAL STATISTICS BY TYPE OF FISHERY,

大海区 Regions	府県 Prefecture	規模 Stratum / 項目 Item	無動力船 Non-powered boat 実着業統数 Number of actual fishing units operated	航海数 Number of trips	漁獲量 Catch	年間1ヶ統平均航海数 Annual total number of trips per fishing unit	年間1ヶ統平均漁獲量 Annual total catch per fishing unit	年間1航海平均漁獲量 Annual unit average catch per trip	有動力船 (Powered 実着業統数 Number of actual fishing units operated	航海数 Number of trips	漁獲量 Catch
		百分率 %	17	14	2				69	65	22
		全国総数 Grand Total	816	17087	114	21	18	7	3406	62835	1189
太平洋 Pacific Ocean		総数 Total	810	16742	113	21	140	7	3138	77898	1152
	北区 North-region	総数 Sub Total	26	135	0	5	14	2	271	2941	31
		青森 Aomori									
		岩手 Iwate									
		宮城 Miyagi									
		福島 Fukushima	17	79	0	5	3	1	99	1133	11
		茨城 Ibaragi	9	56	0	6	35	6	172	1808	19
	中区 Middle-region	総数 Sub Total	350	8819	44	25	128	5	2198	40477	469
		千葉 Chiba	177	6493	28	37	163	4	410	8667	166
		東京 Tokyo							27	254	5
		神奈川 Kanagawa	91	1006	6	11	74	7	171	4317	34
		静岡 Shizuoka	33	916	7	28	239	9	566	14252	163
		愛知 Aichi									
		三重 Mie	49	404	1	8	29	4	1024	12987	99
	南区 South-region	総数 Sub Total	434	7788	68	18	158	9	669	34480	651
		和歌山 Wakayama	8	29	0	4	51	14	78	419	6
		徳島 Tokushima									
		高知 Kōchi	195	1298	10	7	56	8	442	29113	561
		愛媛 Ehime	133	5217	36	39	274	7	12	2234	20
		大分 Ōita									
		宮崎 Miyazaki	98	1244	20	13	210	17	137	2714	64
	東支那海区 East-china-region	総数 Total	6	345	1	58	203	4	268	4937	36
		福岡 Fukuoka							27	918	4
		佐賀 Saga							5	35	3
		長崎 Nagasaki	6	345	1	58	203	4	236	3984	28
		熊本 Kumamoto									
		鹿児島 Kagoshima									

府県 Prefecture	規模 Stratum / 項目 Item	有動力船 (Powered boat) 5～10㌧ 実着業統数 Number of actual fishing units operated	航海数 Number of trips	漁獲量 Catch	年間1ヶ統平均航海数 Annual total number of trips per fishing unit	年間1ヶ統平均漁獲量 Annual total catch per fishing unit	年間1航海平均漁獲量 Annual unit average catch per trip	有動力船 (Powered		
	百分率 %	6	10	26				8	11	50
	全国総数 Grand Total	304	12778	1396	42	4594	109	391	14164	2691
	総数 Total	295	12652	1395	43	3732	110	389	14024	2629
北区 North-region	総数 Sub Total	10	29	0	3	45	16			
	青森 Aomori									
	岩手 Iwate									
	宮城 Miyagi									
	福島 Fukushima	2	5	0	3	15	6			
	茨城 Ibaragi	8	24	0	3	53	17			
中区 Middle-region	総数 Sub Total	74	1163	91	16	1238	79	71	1274	371
	千葉 Chiba	5	47	2	9	568	63	13	244	27
	東京 Tokyo	2	3	0	2	113	75		44	3
	神奈川 Kanagawa	2	62	24	31	12362	399	9	95	47
	静岡 Shizuoka	50	779	47	16	959	62	13	313	89
	愛知 Aichi									
	三重 Mie	15	272	15	18	1049	58	36	578	203
南区 South-region	総数 Sub Total	211	11460	1303	54	6180	114	318	12750	2257
	和歌山 Wakayama	20	426	34	※		82	35	697	144
	徳島 Tokushima	2	30	1	※		66	17	361	55
	高知 Kōchi	154	10173	1214	※		119	177	7511	1234
	愛媛 Ehime	2	74	6	※		87	36	3376	563
	大分 Ōita									
	宮崎 Miyazaki	33	757	45	※		60	51	805	259
東支那海区 East-china-region	総数 Total	8	126	0	16	94	6		140	61
	福岡 Fukuoka	1	34	0	34	180	5			
	佐賀 Saga									
	長崎 Nagasaki	7	92	0	14	81	6			
	熊本 Kumamoto									
	鹿児島 Kagoshima								140	61
瀬戸内海 Seto Inland Sea-region	総数 Total	-1						2		
	和歌山 Wakayama							1		
	徳島 Tokushima							1		
	香川 Kagawa	1								

府県別統計（年計）

STRATUM AND PREFECTURE

漁獲量単位：千　貫
Unit of catch: 1,000kan(=3.75metric tons)

boat) 0～5㌧

年間1ヶ統平均航海数 Annual total number of trips per fishing unit	年間1ヶ統平均漁獲量 Annual total catch per fishing unit	年間1航海平均漁獲量 Annual unit average catch per trip	規模 / 項目 Item / 府県 Prefecture
			百分率
			全国総数
23	349	14	総数
25	367	15	総数
11	115	11	総数
			青森
			岩手
			宮城
11	120	10	福島
11	112	11	茨城
			総数
18	214	12	千葉
21	405	19	東京
9	203	22	神奈川
25	203	8	静岡
25	289	12	愛知
			三重
13	97	8	
			総数
91	974	19	和歌山
5	82	15	徳島
			高知
66	1269	19	愛媛
186	1680	9	大分
			宮崎
20	468	24	
			総数
18	137	7	福岡
			佐賀
34	158	5	長崎
7	766	109	熊本
17	121	7	鹿児島

boat) 10～20㌧

			規模
			百分率
86	6883	190	全国総数
36	6759	187	総数
			総数
			青森
			岩手
			宮城
			福島
			茨城
			総数
18	5239	292	千葉
19	2117	113	東京
		80	神奈川
11	5247	497	静岡
24	6918	287	愛知
			三重
16	5660	353	
			総数
40	7098	177	和歌山
※		207	徳島
※		155	高知
※		164	愛媛
※		167	大分
			宮崎
		322	
			総数
		442	福岡
			佐賀
			長崎
			熊本
			鹿児島
		442	
			総数
			和歌山
			徳島
			香川

20. あじ、さば一本釣
Horse mackerel and mackerel angling

Ⅳ 漁業別規模別 ANNUAL STATISTICS BY TYPE OF FISHERY,

大海区 Regions	府県 Prefecture	規模 Stratum / 項目 Item	無動力船 Non-powered boat						有動力船 (Powered		
			実着業統数 Number of actual fishing units operated	航海数 Number of trips	漁獲量 Catch	年間1ヶ統平均航海数 Annual total number of trips per fishing unit	年間1ヶ統平均漁獲量 Annual total catch per fishing unit	年間1航海平均漁獲量 Annual unit average catch per trip	実着業統数 Number of actual fishing units operated	航海数 Number of trips	漁獲量 Catch
		百分率 %	24	17	1				68	73	31
		全国総数 Grand Total	3782	86713	298	23	79	3	10714	383572	7769
北海道 Hokkaido		総数 Total	12	39	0	3	22	7	14	281	1
	東北区 North-east region	総数 Sub Total									
		宗谷 Soya									
		網走 Abashiri									
		根室 Nemuro									
	南区 South-region	総数 Sub Total							14	281	1
		釧路 Kushiro									
		十勝 Tokachi									
		日高 Hidaka									
		胆振 Iburi									
		渡島 Oshima							14	281	1
	西区 West-region	総数 Sub Total	12	39	0	3	22	7			
		留萌 Rumoe									
		石狩 Ishikari									
		後志 Shiribeshi	12	23	0	2	11	6			
		檜山 Hiyama		16	0			9			
太平洋 Pacific Ocean		総数 Total	2317	57370	188	25	81	3	4058	163121	5014
	北区 North-region	総数 Sub Total							181	1531	53
		青森 Aomori									
		岩手 Iwate									
		宮城 Miyagi									
		福島 Fukushima									
		茨城 Ibaragi							181	1531	53
	中区 Middle-region	総数 Sub Total	1061	29871	107	28	101	4	2032	76387	4250
		千葉 Chiba	472	16980	67	36	143	4	1056	50813	3957
		東京 Tokyo	1						2	14	0
		神奈川 Kanagawa	409	11182	32	27	80	3	420	17589	235
		静岡 Shizuoka	154	1284	4	8	29	3	155	2029	14
		愛知 Aichi									
		三重 Mie	25	425	2	17	99	6	399	5942	41
	南区 South-region	総数 Sub Total	1256	27499	81	22	65	3	1845	85203	710
		和歌山 Wakayama	75	1322	1	18	27	2	427	21163	213
		徳島 Tokushima	1	15	0	15	30	2	202	10434	66
		高知 Kōchi	354	3581	24	10	69	7	496	29284	330
		愛媛 Ehime	101	2066	9	20	90	4	90	1080	4
		大分 Ōita	270	6383	10	24	37	2	343	10184	25
		宮崎 Miyazaki	455	14132	35	31	78	3	267	13058	69
日本海 Japan Sea		総数 Total	721	12637	55	17	77	4	4607	145507	2040
	北区 North-region	総数 Sub Total	293	8818	29	30	102	3	490	18950	234
		青森 Aomori									
		秋田 Akita									
		山形 Yamagata		50	0			2			
		新潟 Niigata	149	6818	19	46	129	3	49	1579	4
		富山 Toyama	8	134	0	17	39	2	38	681	4
		石川 Ishikawa	136	1816	10	13	76	6	403	16690	224
	西区 West-region	総数 Sub Total	428	3819	25	8	61	7	4117	126557	1806
		福井 Fukui	51	523	2	10	44	4	445	15210	296
		京都 Kyōto	38	258	0	7	20	3	336	9655	80
		兵庫 Hyōgo							761	6241	28
		鳥取 Tottori							521	14491	172
		島根 Shimane	260	1848	9	7	38	5	1045	21629	310
		山口 Yamaguchi	79	1190	12	15	163	11	1009	59331	918
東支那海区 East-china-region		総数 Total	522	13165	47	25	91	4	1552	53736	602
		福岡 Fukuoka	10	94	0	9	13	1	258	7244	73
		佐賀 Saga	19	761	3	40	202	5	11	583	12
		長崎 Nagasaki	224	6023	6	27	27	1	1119	38311	354
		熊本 Kumamoto	114	3229	13	29	120	4	53	3585	59
		鹿児島 Kagoshima	155	3058	24	20	155	8	111	4013	103
瀬戸内海区 Seto Inland Sea-region		総数 Total	210	3502	6	17	30	2	483	20927	109
		和歌山 Wakayama	44	1122	1	26	43	2	115	5471	51
		大阪 Ōsaka									
		兵庫 Hyōgo									
		岡山 Okayama									
		広島 Hiroshima	14	609	1	49	89	2	17	706	1
		山口 Yamaguchi	72	720	0	10	11	1	94	7639	8
		徳島 Tokushima	21	430	1	20	53	2	193	5841	45
		香川 Kagawa	4	14	0	4	7	2	37	321	0
		愛媛 Ehime	49	607	1	12	27	2	27	949	2
		福岡 Fukuoka									
		大分 Ōita	6								

(註)(あじさば一本釣) 千葉、東京、神奈川、静岡の4県間には相互に入漁が甚しく、又山口～鹿児島県の東支那海側でも千葉、静岡方面の漁撈体の入漁が可成りあるので、これらの県の県別1ヶ

府県別統計（年計）
STRATUM AND PREFECTURE

漁獲量単位：千貫
Unit of catch: 1,000kan (=3.75metric tons)

boat) 0～5㌧			有動力船 (Powered boat) 5～10㌧						規模
年間1ヶ統平均航海数 Annual total number of trips per fishing unit	年間1ヶ統平均漁獲量 Annual total catch per fishing unit	年間1航海平均漁獲量 Annual unit average catch per trip	実着業統数 Number of actual fishing units opereted	航海数 Number of trips	漁獲量 Catch	年間1ヶ統平均航海数 Annual total number of trips per fishing unit	年間1ヶ統平均漁獲量 Annual total catch per fishing unit	年間1航海平均漁獲量 Annual unit average catch per trip	項目 Item / 府県 Prefecture
			4	4	6				百分率
36	725	20	640	22782	1553	36	2428	68	全国総数
21	93	5	38	816	2	21	54	3	総数
									総数
									宗谷
									網走
									根室
20	93	5	38	816	2	21	54	3	総数
									釧路
									十勝
									日高
									胆振
20	93	5	38	816	2	21	54	3	渡島
									総数
									留萌
									石狩
									後志
									桧山
40	1107	31	225	6804	1026	30	4564	151	総数
8	297	35	25	287	26	11	1052	92	総数
			1	3	0	3	441	147	青森
									岩手
									宮城
									福島
8	297	35	24	284	25	12	1077	91	茨城
38	2092	56	91	5266	961	58	10015	182	総数
48	3745	78	42	3856	736	92	17544	191	千葉
7	427	61	4	252	32	63	8095	128	東京
42	564	13	20	904	170	45	8538	189	神奈川
13	928	7	25	254	21	10	856	84	静岡
									愛知
15	103	7							三重
46	385	8	109	1251	39	11	359	31	総数
50	501	10	10	244	11	24	1117	46	和歌山
52	328	6	1	2	0	2	20	10	徳島
59	666	11	94	992	27	11	296	28	高知
12	46	4							愛媛
30	75	3							大分
45	244	5	4	13	0	3	53	16	宮崎
31	443	14	295	11182	369	38	1252	31	総数
39	478	12	93	4741	165	51	1776	35	総数
									青森
									秋田
									山形
32	99	3	1	21	1	21	1699	81	新潟
18	131	7	1	17	0	17	294	17	富山
41	557	13	91	4703	163	52	1795	35	石川
31	439	12	202	6441	204	32	1010	32	総数
34	666	19	143	4956	158	35	1108	32	福井
29	240	8		269	13			52	京都
8	37	4							兵庫
28	331	12	3	202	1	67	391	6	鳥取
21	297	14	34	400	10	12	295	25	島根
59	910	15	22	614	20	28	931	33	山口
35	388	11	69	3143	127	46	1851	41	総数
28	285	10	10	216	8	22	847	40	福岡
53	1124	21		78	4			54	佐賀
34	319	9	15	1104	10	74	703	10	長崎
68	1122	17	2	111	1	56	761	14	熊本
36	929	26	42	1634	102	39	2451	63	鹿児島
43	227	5	13	837	27	64	2129	33	総数
46	445	9	13	837	27	64	2129	33	和歌山
									大阪
									兵庫
42	84	2							岡山
81	90	1							広島
30	235	8							山口
9	21	2							徳島
31	94	3							香川
									愛媛
									福岡
									大分

統年間平均航海数及び1ヶ統年間平均漁獲量は掲載しなかつた。

Ⅳ 漁業別規模別

20. 一(統)

(concluded) ANNUAL STATISTICS BY TYPE OF FISHERY,

大海区 Regions	府県 Prefecture	規模 Stratum / 項目 Item	有動力船(Powered boat) 10～20㌧ 実着業統数 Number of actual fishing units operated	航海数 Number of trips	漁獲量 Catch	年間1ヶ統平均航海数 Annual total number of trips per fishing unit	年間1ヶ統平均漁獲量 Annual total catch per fishing unit	年間1航海平均漁獲量 Annual unit average catch per trip	有動力船(Powered) 実着業統数 Number of actual fishing units operated	航海数 Number of trips	漁獲量 Catch
		百分率 %	3	4	27				1	2	27
		全国総数 Grand Total	382	18880	6542	49	17127	347	243	8562	6644
北海道 Hokkaido		総数 Total	38	787	2	21	58	3			
	東北区 North-east region	総数 Sub Total									
		宗谷 Soya									
		網走 Abashiri									
		根室 Nemuro									
	南区 South-region	総数 Sub Total	38	787	2	21	58	3			
		釧路 Kushiro									
		十勝 Tokachi									
		日高 Hidaka									
		胆振 Iburi									
		渡島 Oshima	38	787	2	21	58	3			
	西区 West-region	総数 Sub Total									
		留萌 Rumoe									
		石狩 Ishikari									
		後志 Shiribeshi									
		檜山 Hiyama									
太平洋 Pacific Ocean		総数 Total	221	15436	5164	70	23370	335	181	6608	3343
	北区 North-region	総数 Sub Total	7	568	169	80	24170	298	36	270	33
		青森 Aomori		463	158			343		26	6
		岩手 Iwate									
		宮城 Miyagi									
		福島 Fukushima									
		茨城 Ibaragi	7	105	10	15	1487	99	36	244	27
	中区 Middle-region	総数 Sub Total	203	14795	4992	※		337	138	6330	3306
		千葉 Chiba	98	9833	3194	※		325	47	2317	913
		東京 Tōkyō	3	978	139	※		142	1	259	47
		神奈川 Kanagawa	59	1970	746	※		379	11	345	144
		静岡 Shizuoka	43	2014	912	※		453	79	3409	2202
		愛知 Aichi									
		三重 Mie									
	南区 South-region	総数 Sub Total	11	75	2	7	255	37	7	8	2
		和歌山 Wakayama	9	64	2	7	266	37	3		
		徳島 Tokushima									
		高知 Kōchi	2	11	0	6	203	37			
		愛媛 Ehime							2		
		大分 Ōita									
		宮崎 Miyazaki							2	8	2
日本海 Japan Sea		総数 Total	52	820	85	16	1635	104	4	473	899
	北区 North-region	総数 Sub Total	32	554	25	17	783	45	3	34	4
		青森 Aomori							1	4	0
		秋田 Akita									
		山形 Yamagata									
		新潟 Niigata	7	53	5	8	798	105	2	30	4
		富山 Toyama									
		石川 Ishikawa	25	501	19	20	779	39			
	西区 West-region	総数 Sub Total	20	266	59	13	2999	225	1	439	895
		福井 Fukui	11	109	3	10	286	29			
		京都 Kyōto	1	56	6	56	8355	144			
		兵庫 Hyōgo									
		鳥取 Tottori									
		島根 Shimane									
		山口 Yamaguchi	8	99	48	12	6059	490	1	439	895
東支那海区 East-china-region		総数 Total	67	1641	1285	24	19184	783	57	1481	2401
		福岡 Fukuoka	3	115	156	38	52259	1363	5	443	1007
		佐賀 Saga	1	135	26	135	26313	195	2	169	181
		長崎 Nagasaki	19	837	746	44	39269	894	5	447	691
		熊本 Kumamoto							2		
		鹿児島 Kagoshima	44	548	356	13	8094	641	43	422	520
瀬戸内海区 Seto Inland Sea-region		総数 Total	4	14	5	49	1310	27	1		
		和歌山 Wakayama	2	1.4	5	97	2619	27			
		大阪 Ōsaka									
		兵庫 Hyōgo									
		岡山 Okayama									
		広島 Hiroshima									
		山口 Yamaguchi									
		徳島 Tokushima	1								
		香川 Kagawa	1								
		愛媛 Ehime							1		
		福岡 Fukuoka									
		大分 Ōita									

府県別統計 (年計)

STRATUM AND PREFECTURE

漁獲量単位：千 貫
Unit of catch: 1,000kan(=3.75metric tons)

有動力船 (Powered boat) 20～50㌧			有動力船 (Powered boat) 50～100㌧						規模 / 項目 / 府県 Item / Prefecture
年間1ヶ統平均航海数 Annual total number of trips per fishing unit	年間1ヶ統平均漁獲量 Annual total catch per fishing unit	年間1航海平均漁獲量 Annual unit average catch per trip	実着業統数 Number of actual fishing units opereted	航海数 Number of trips	漁獲量 Catch	年間1ヶ統平均航海数 Annual total number of trips per fishing unit	年間1ヶ統平均漁獲量 Annual total catch per fishing unit	年間1航海平均漁獲量 Annual unit average catch per trip	
									百分率
38	27344	776	56	890	1946	16	34767	2188	全国総数
									総数
									総数 宗谷 網走 根室
									総数 釧路 十勝 日高 振鳥 渡島
									総数 留萌 石狩 後志 檜山
37	19022	506	23	170	81	7	3538	479	総数
8	944	126 242	2	16	2	8	1230	154	総数 青森 岩手 宮城 福島 茨城
7	770	114	2	16	2	8	1230	154	
※		522	13	153	76	12	6054	514	総数 千葉 東京 神奈川 静岡 愛知 三重
※		394	2	67	22	※		343	
※		182		10	1			177	
※		418	4	18	11	※		643	
※		646	7	58	42	※		731	
4	1050	262	8	1	0	※		203	総数 和歌山 徳島 高知 愛媛 大分 宮崎
			7						
4	1050	262	1	1	0	※		203	
※		1903		176	449			2528	総数
11	1519	134		176	449			2528	山口
4	469	122							
			28	542	1415	※		2612	総数
15	2034	136	10	235	638	※		2715	福岡
				25	30			1200	佐賀 長崎
			4	42	72	※		1732	熊本
※		2040	1						鹿児島
			13	240	674	※		2479	
			5						総数
※		2040	1 4						広島 徳島
※		1622							
※		2275							
※		1073							
※		1547							
※		1235							

有動力船 (Powered boat) 100～200㌧						規模
						百分率
1	8	4	8	4437	555	全国総数
	6	2			364	千葉
	1	0			135	神奈川
1	1	2	※		2121	静岡

Ⅳ 漁業別規模別

21 いか一本釣 Squid angling

ANNUAL STATISTICS BY TYPE OF FISHERY,

大海区 Regions	府県 Prefecture	規模 Stratum / 項目 Item	無動力船 Non-powered boat						有動力船 (Powered
			実着業統数 Number of actual fishing units operated	航海数 Number of trips	漁獲量 Catch	年間1ヶ統平均航海数 Annual total number of trips per fishing unit	年間1ヶ統平均漁獲量 Annual total catch per fishing unit	年間1航海平均漁獲量 Annual unit average catch per trip	実着業統数 Number of actual fishing units operated	航海数 Number of trips	漁獲量 Catch
百分率 %			54	42	3				39	46	21
全国総数 Grand Total			25353	707474	3434	28	135	5	18579	771069	22297
北海道 Hokkaido	総数 Total		2329	42571	535	18	230	13	1359	60280	6663
東北区 North-east region	総数 Sub Total		902	9862	116	11	132	12	188	2328	114
	宗谷 Soya		902	9862	116	11	132	12	178	2291	112
	網走 Abashiri								7	34	0
	根室 Nemuro								3	3	1
南区 South-region	総数 Sub Total		405	11095	126	27	312	11	546	35652	5012
	釧路 Kushiro								3	82	31
	十勝 Tokachi								4	426	171
	日高 Hidaka			67	1			19	62	946	291
	胆振 Iburi								10	368	88
	渡島 Oshima		405	11008	124	27	306	11	467	33828	4429
西区 West-region	総数 Sub Total		1022	21614	287	21	284	14	625	22300	1535
	留萌 Rumoe		167						71	1322	14
	石狩 Ishikari								9	13	1
	後志 Shiribeshi		302	5377	60	18	266	15	157	3115	206
	檜山 Hiyama		553	16237	209	29	379	13	388	17850	1311
太平洋 Pacific Ocean	総数 Total		6832	132377	836	19	1224	6	6041	201825	7464
北区 North-region	総数 Sub Total		2846	45372	553	16	194	12	1370	56368	5531
	青森 Aomori		905	16414	312	18	345	19	383	17594	995
	岩手 Iwate		1581	24519	223	16	142	9	832	36071	4232
	宮城 Miyagi		360	4439	17	12	480	4	155	2703	304
	福島 Fukushima										
	茨城 Ibaragi										
中区 Middle-region	総数 Sub Total		1111	19401	148	17	134	8	2963	93968	1722
	千葉 Chiba		216	2437	7	11	37	3	832	15817	146
	東京 Tokyo		32	64	2	2	64	3	22	200	10
	神奈川 Kanagawa		353	7653	30	22	88	4	491	29746	334
	静岡 Shizuoka		368	8166	106	23	289	13	627	29607	1134
	愛知 Aichi										
	三重 Mie		142	1081	1	8	11	1	991	18598	95
南区 South-region	総数 Sub Total		2875	67604	133	24	47	2	1708	51469	210
	和歌山 Wakayama		276	5114	8	19	30	2	496	11115	41
	徳島 Tokushima		167	3136	3	19	20	1	135	6889	10
	高知 Kochi		467	6864	8	15	17	1	77	827	2
	愛媛 Ehime		623	7246	34	12	55	5	364	7090	69
	大分 Oita		631	25617	45	41	73	2	436	20024	72
	宮崎 Miyazaki		711	19605	34	28	48	2	200	5544	14
日本海 Japan Sea	総数 Total		8163	219373	885	27	108	4	6817	270781	5888
北区 North-region	総数 Sub Total		2143	42592	227	20	106	5	1152	42428	1176
	青森 Aomori		241	4379	11	18	49	3	51	1241	13
	秋田 Akita		74	866	6	12	85	7	9	103	2
	山形 Yamagata		265	5725	23	22	87	5	108	1764	19
	新潟 Niigata		930	13953	102	15	110	7	525	16294	485
	富山 Toyama		204	9161	57	45	281	6	314	20711	624
	石川 Ishikawa		429	8508	26	20	62	3	145	2315	32
西区 West-region	総数 Sub Total		6020	176781	657	29	109	4	5665	228353	4712
	福井 Fukui		646	13240	50	20	78	4	305	18421	670
	京都 Kyoto		292	4514	19	15	66	4	360	9283	128
	兵庫 Hyogo		30	758	2	25	84	3	985	55330	1793
	鳥取 Tottori		902	22869	48	25	53	2	737	27022	917
	島根 Shimane		2481	81016	317	33	128	4	1758	68120	877
	山口 Yamaguchi		1669	54384	219	33	132	4	1320	50177	324
東支那海区 East-china-region	総数 Total		6485	256304	1033	40	159	4	3236	191363	2148
	福岡 Fukuoka		285	6996	22	25	78	3	544	16142	99
	佐賀 Saga		200	9150	33	46	168	4	175	6811	29
	長崎 Nagasaki		4250	184173	875	43	206	5	2357	163710	2006
	熊本 Kumamoto		847	38519	46	45	54	1	76	3306	6
	鹿児島 Kagoshima		903	17466	56	19	63	3	84	1394	7
瀬戸内海区 Seto Inland Sea-region	総数 Total		1544	56849	143	37	93	3	1126	46820	132
	和歌山 Wakayama		303	11725	43	39	148	4	139	6267	28
	大阪 Osaka		48	1361	2	28	48	2			
	兵庫 Hyogo										
	岡山 Okayama								34	898	1
	広島 Hiroshima		168	9053	18	54	109	2	393	19222	43
	山口 Yamaguchi		224	7852	16	35	75	2	221	11107	32
	徳島 Tokushima		49	653	2	13	42	3	64	1098	2
	香川 Kagawa		26	398	0	15	32	2	41	496	1
	愛媛 Ehime		632	22990	54	36	86	2	208	6238	19
	福岡 Fukuoka										
	大分 Oita		94	2819	5	30	57	2	6	1494	4

〔注〕(いか一本釣) 5屯以上の漁業規模において，渡島，十勝，千葉県は他県船の入漁が多く，それと反対に秋田，山形県は県外出漁船が多い。従つてこれらの県の1ヶ統年間平均航海数，1ヶ統年

府県別統計（年計）

STRATUM AND PREFECTURE

漁獲量単位：千貫
Unit of catch: 1,000kan(=3.75metric tons

boat) 0～5㌧ 年間1ヶ統平均航海数 Annual total number of trips per fishing unit	年間1ヶ統平均漁獲量 Annual total catch per fishing unit	年間1航海平均漁獲量 Annual unit average catch per trip	有動力船 (Powered boat) 5～10㌧ 実着業統数 Number of actual fishing units opereted	航海数 Number of trips	漁獲量 Catch	年間1ヶ統平均航海数 Annual total number of trips per fishing unit	年間1ヶ統平均漁獲量 Annual total catch per fishing unit	年間1航海平均漁獲量 Annual unit average catch per trip	規模 / 項目 Item / 府県 Prefecture
			3	5	21				百分率
42	1200	29	1587	85392	23248	54	14649	272	全国総数
44	4903	111	911	56084	17208	62	18890	307	総数
12	611	49	242	2042	86	8	357	42	総数
13	635	49	231	1936	45	8	195	23	宗谷
5	112	23	5	30	2	6	572	95	網走
1	367	367	6	76	38	13	6433	508	根室
65	9180	141	366	39329	14976	※		381	総数
27	10608	388	59	3134	1959	53	33219	635	釧路
107	42800	400	15	1250	754	83	50299	604	十勝
15	4703	308	89	2090	908	23	10205	466	日高
37	8827	240	33	951	254	29	7710	268	胆振
72	9465	131	170	31904	11099	※		348	渡島
36	2459	69	303	14713	2145	49	7080	146	総数
19	201	11	4	465	6	116	1745	15	檜山
1	111	77							爾志
20	1331	67	48	980	72	20	1502	74	留萌
46	3380	73	251	13268	2066	53	8232	156	石狩
33	1236	37	299	16820	5263	56	17605	313	総数
41	4037	98	229	14420	5068	63	22134	352	総数
27	1553	44	69	6304	2727	71	30640	433	後志
43	5087	117	119	7689	2232	65	18761	290	胆振
17	1962	113	21	427	109	20	5204	256	日高
32	581	18	59	2366	193	40	3281	82	総数
19	177	9	1	473	40	※		86	青森
9	486	54	8	102	41	13	5143	403	岩手
61	660	11	22	462	15	21	703	33	宮城
47	1810	38	27	1324	96	49	3563	73	秋田
19	97	5	1	5	0	5	50	10	山形
30	123	4	11	34	1	3	133	43	総数
22	83	4	3	7	0	2	79	34	福島
51	80	2							茨城
10	36	3							栃木
19	190	10							群馬
46	166	4							埼玉
28	74	3	8	27	1	3	153	45	千葉
40	864	22	346	11368	737	33	2133	65	総数
37	1022	28	166	5455	483	33	2912	89	総数
24	258	11	21	699	89	23	4280	129	東京
11	235	21	16	98	3	※		39	神奈川
16	180	11	34	111	3	※		34	静岡
31	925	30	72	3457	352	46	4897	102	愛知
66	1989	30	14	991	32	71	2297	32	三重
16	222	14	9	99	1	※		13	和歌山
40	832	12	180	5913	254	33	1413	43	総数
36	1327	36	108	2616	157	24	1455	60	福井
26	358	14							京都
56	1821	42							兵庫
37	1245	34	35	505	21	14	627	44	鳥取
39	399	13	30	2680	74	89	2469	28	島根
38	246	6	7	112	1	16	174	11	岡山
59	664	11	22	1001	36	45	1649	36	総数
30	182	6	1	27	0	27	279	10	広島
39	179	4							山口
69	851	12	18	963	35	54	1996	37	福岡
44	80	2							佐賀
17	85	5			0	4	24	7	長崎
42	117	3				13	167	13	総数
45	205	5				13	167	13	熊本
17	24	1							大分
49	110	2							宮崎
50	145	3							鹿児島
17	43	3							沖縄
12	28	2							
30	94	3							
249	687	3							

間平均漁獲量は前者は過大となり，後者は過少となるため掲載しなかつた

Ⅳ 漁業別規模別

21 —(続) (concluded)

ANNUAL STATISTICS BY TYPE OF FISHERY,

大海区 Regions	府県 Prefecture	規模 Stratum / 項目 Item	有動力船 (Powered boat) 10～20㌧ 実着業統数 Number of actual fishing units operated	航海数 Number of trips	漁獲量 Catch	年間1ヶ統平均航海数 Annual total number of trips per fishing unit	年間1ヶ統平均漁獲量 Annual total catch per fishing unit	年間1航海平均漁獲量 Annual unit average catch per trip	有動力船 (Powered 実着業統数 Number of actual fishing units operated	航海数 Number of trips	漁獲量 Catch
		百分率 %	3	6	42				1	1	73
		全国総数 Grand Total	1305	97891	45529	71	32873	465	320	19676	13702
北海道 Hokkaido		総数 Total	618	57864	29130	94	47154	503	10	1217	1186
	東北区 North-east region	総数 Sub Total	19	74	38	4	2037	523			
		宗谷 Soya	9	39	10	4	117	270			
		網走 Abashiri									
		根室 Nemuro	10	35	28	4	2818	805			
	南区 South-region	総数 Sub Total	446	63891	33023	※		517	10	1217	1166
		釧路 Kushiro	33	1964	1281	60	38818	658	3	118	83
		十勝 Tokachi	36	4815	4899	※		1018	1	930	963
		日高 Hidaka	62	2099	1577	34	25437	751	2	153	124
		胆振 Iburi	24	1123	479	47	19969	427		16	15
		渡島 Oshima	291	53890	24787	※		460	4		
	西区 West-region	総数 Sub Total	153	4899	475	32	3110	97			
		留萌 Rumoe	1								
		石狩 Ishikari									
		後志 Shiribeshi	107	2950	157	28	1470	53			
		檜山 Hiyama	45	1949	318	43	7077	163			
太平洋 Pacific Ocean		総数 Total	421	24724	11403	59	27086	461	268	18040	12438
	北区 North-region	総数 Sub Total	342	22684	11213	67	32787	490	241	17281	12176
		青森 Aomori	247	19127	9803	78	39688	513	226	17023	11990
		岩手 Iwate	78	3534	1306	45	16756	370	8	198	156
		宮城 Miyagi	17	223	103	13	6086	464	7	60	29
		福島 Fukushima									
		茨城 Ibaragi									
	中区 Middle-region	総数 Sub Total	71	1830	188	26	2656	103	27	759	262
		千葉 Chiba	2	1261	83	※		66	2	107	11
		東京 Tōkyō	1	29	1	29	1694	58		3	0
		神奈川 Kanagawa	48	279	18	6	382	66	7	81	10
		静岡 Shizuoka	15	207	83	14	5596	406	18	568	238
		愛知 Aichi									
		三重 Mie	5	54	1	11	277	26			
	南区 South-region	総数 Sub Total	8	10	1	1	204	164			
		和歌山 Wakayama	8	10	1	1	204	164			
		徳島 Tokushima									
		高知 Kōchi									
		愛媛 Ehime									
		大分 Ōita									
		宮崎 Miyazaki									
日本海 Japan Sea		総数 Total	344	4286	586	12	1705	137	42	419	77
	北区 North-region	総数 Sub Total	251	3369	554	13	2210	165	17	99	57
		青森 Aomori	63	2692	454	43	7221	169	7	4	6
		秋田 Akita	5								
		山形 Yamagata	6	5	0	※		48			
		新潟 Niigata	31	568	94	18	3034	166	10	95	51
		富山 Toyama	26								
		石川 Ishikawa	120	104	5	※		55			
	西区 West-region	総数 Sub Total	93	917	31	10	341	35	25	320	19
		福井 Fukui	20	460	7	23	364	16	1	1	0
		都京 Kyoto	6	21	0	3	76	22			
		兵庫 Hyōgo								120	9
		鳥取 Tottori	48	139	11	3	247	85	9	48	2
		島根 Shimane	14	229	11	16	808	49	15	146	8
		山口 Yamaguchi	5	68	0	14	163	12		5	0
東支那海区 East-china-region		総数 Total	2	17	2	9	1050	124			
		福岡 Fukuoka									
		佐賀 Saga									
		長崎 Nagasaki	2	17	2	9	1050	124			
		熊本 Kumamoto									
		鹿児島 Kagoshima									
瀬戸内海区 Seto Inland Sea-region		総数 Total									
		和歌山 Wakayama									
		大阪 Ōsaka									
		兵庫 Hyogo									
		岡山 Okayama									
		広島 Hiroshima									
		山口 Yamaguchi									
		徳島 Tokushima									
		香川 Kagawa									
		愛媛 Ehime									
		福岡 Fukuoka									
		大分 Ōita									

府県別統計（年計）

STRATUM AND PREFECTURE

漁獲量単位：千　貫
Unit of catch: 1,000kan(=3.75metric tons)

boat) 20～50㌧			有動力船 (Powered boat) 50～100㌧						規模 / 項目 / Item / 府県 / Prefecture
年間1ヶ統平均航海数 Annual total number of trips per fishing unit	年間1ヶ統平均漁獲量 Annual total catch per fishing unit	年間1航海平均漁獲量 Annual unit average catch per trip	実着業統数 Number of actual fishing units opereted	航海数 Number of trips	漁獲量 Catch	年間1ヶ統平均航海数 Annual total number of trips per fishing unit	年間1ヶ統平均漁獲量 Annual total catch per fishing unit	年間1航海平均漁獲量 Annual unit average catch per trip	
			0	0	0				百分率
61	42819	696	3	68	73	23	24333	1074	全国総数
※		975	1	4	3	4	3750	938	総数
									総数 宗谷
									総数 網走
※		975							
39	27832	708	1	4	3	4	3750	938	総数 釧路
※		1036							
77	62301	814	1	4	3	4	3750	938	総数 十勝
		936							日高
									総数 振興
									総数 留萌
									石狩
									後志
67	46410	689	1	64	70	64	70000	1094	総数
71	50523	705	1	64	70	64	70000	1094	総数 青森
75	53053	704	1	64	70	64	70000	1094	総数 岩手
25	19596	792							宮城
9	4261	499							福島
									茨城
28	9706	345							総数 千葉
※		112							東京
		135							神奈川
12	1569	136							静岡
32	13261	420							愛知
									三重
									総数 和歌山
									徳島
									高知
									愛媛
									大分
									宮崎
10	1849	185							総数
6	3404	584							総数 青森
1	891	1560							秋田
									山形
10	5163	543							新潟
									富山
									石川
13	792	62							総数 福井
1	172	172							京都
		76							兵庫
5	246	46							鳥取
10	536	55							島根
		44							岡山
									総数
									福岡
									佐賀
									長崎
									熊本
									鹿児島
			1						総数
									和歌山
									大阪
			1						兵庫
									岡山
									広島
									山口
									徳島
									香川
									愛媛
									福岡
									大分

22. その他の釣
Other anglings

Ⅳ 漁業別規模別
ANNUAL STATISTICS BY TYPE OF FISHERY,

大海区 Regions	府県 Prefecture	規模 Stratum / 項目 Item	漁船非使用 Not using fishing boat						無動力船 Non-		
			実着業統数 Number of actual fishing units operated	航海数 Number of trips	漁獲量 Catch	年間1ヶ統平均航海数 Annual total number of trips per fishing unit	年間1ヶ統平均漁獲量 Annual total catch per fishing unit	年間1航海平均漁獲量 Annual unit average catch per trip.	実着業統数 Number of actual fishing units operated	航海数 Number of trips	漁獲量 Catch
百分率 %			1	0	0				60	53	32
全国総数 Grand Total			429	4944	3	12	9	1	52331	2271739	4260
北海道 Hokkaido	総数 Total								3816	104243	383
東北区 North-east region	総数 Sub Total								467	12479	105
	宗谷 Soya								467	12479	105
	網走 Abashiri										
	根室 Nemuro										
南区 South-region	総数 Sub Total								1280	31599	70
	釧路 Kushiro										
	十勝 Tokachi										
	日高 Hidaka								34	194	0
	胆振 Iburi										
	渡島 Oshima								1246	31405	70
西区 West-region	総数 Sub Total								2069	60165	207
	留萌 Rumoe								330	10393	37
	石狩 Ishikari								12	70	0
	後志 Shiribeshi								750	18497	39
	檜山 Hiyama								977	31005	130
太平洋 Pacific Ocean	総数 Total		247	1363	1	6	7	1	22099	571768	1285
北区 North-region	総数 Sub Total		38	206		6	11	2	12102	179258	429
	青森 Aomori								1194	29779	61
	岩手 Iwate		9						3877	42782	135
	宮城 Miyagi		29	206	0	7	15	2	5045	47261	118
	福島 Fukushima								903	17913	38
	茨城 Ibaragi								1083	41523	75
中区 Middle-region	総数 Sub Total		107	473	1	4	10	2	4916	191065	426
	千葉 Chiba		5	10	0	2	3	1	1651	61763	145
	東京 Tokyo		92	435	0	5	10	2	78	623	3
	神奈川 Kanagawa		1	2	0	2	1	1	850	48572	105
	静岡 Shizuoka		9	26	0	3	12	4	725	18592	68
	愛知 Aichi								502	30299	44
	三重 Mie								1110	31216	58
南区 South-region	総数 Sub Total		102	684	0	7	4	1	5081	201445	429
	和歌山 Wakayama		7	69	0	10	17	2	528	14758	24
	徳島 Tokushima								209	6563	13
	高知 Kōchi		6	33	0	6	8	1	1515	46072	104
	愛媛 Ehime		35	64	0	2	1	1	987	32713	67
	大分 Ōita								888	57117	95
	宮崎 Miyazaki		54	518	0	10	21	2	954	44222	124
日本海 Japan Sea	総数 Total		18	102	0	6	13	2	6915	178521	367
北区 North-region	総数 Sub Total		15	57	0	4	3	1	2986	67461	168
	青森 Aomori								302	9374	18
	秋田 Akita								196	9110	26
	山形 Yamagata		1	2	0	2	2	1	201	4987	11
	新潟 Niigata								1348	35048	61
	富山 Toyama								219	12556	22
	石川 Ishikawa		14	55	0	4	3	1	720	16386	29
西区 West-region	総数 Sub Total		3	45	0	15	63	4	3929	91060	198
	福井 Fukui								710	13431	37
	京都 Kyōto		3	45	0	15	63	4	186	2850	6
	兵庫 Hyōgo								25	434	1
	鳥取 Tottori								648	17631	20
	島根 Shimane								1322	25395	71
	山口 Yamaguchi								1038	31319	61
東支那海区 East-china-region	総数 Total		155	3365	1	22	11	1	10289	698031	1095
	福岡 Fukuoka								627	30266	74
	佐賀 Saga		4	18	0	5	7	2	150	10785	41
	長崎 Nagasaki								4668	302924	487
	熊本 Kumamoto		110	3246	1	30	11		2568	269580	296
	鹿児島 Kagoshima		41	101	0	2	12	5	2276	84476	197
瀬戸内海区 Seto Inland Sea-region	総数 Total		9	114	0	13	10	1	9212	719176	1147
	和歌山 Wakayama								430	38131	66
	大阪 Ōsaka								235	13556	34
	兵庫 Hyogo								1201	112014	229
	岡山 Okayama								617	28669	40
	広島 Hiroshima								1358	147383	217
	山口 Yamaguchi								860	69767	96
	徳島 Tokushima								299	17117	28
	香川 Kagawa								1013	64932	120
	愛媛 Ehime		9	114	0	13	10	1	2503	192686	263
	福岡 Fukuoka								56	3283	6
	大分 Ōita								640	31638	43

府県別統計（年計）
STRATUM AND PREFECTURE

漁獲量単位：千貫
Unit of catch: 1,000kan(=3.75metric tons)

powered boat			有動力船 (Powered boat) 0～5㌧						規模 / 項目 / Item / 府県 / Prefecture
年間1ヶ統平均航海数 Annual total number of trips per fishing unit	年間1ヶ統平均漁獲量 Annual total catch per fishing unit	年間1航海平均漁獲量 Annual unit average catch per trip	実着業統数 Number of actual fishing units opereted	航海数 Number of trips	漁獲量 Catch	年間1ヶ統平均航海数 Annual total number of trips per fishing unit	年間1ヶ統平均漁獲量 Annual total catch per fishing unit	年間1航海平均漁獲量 Annual unit average catch per trip	
			38	46	60				百分率
43	155	2	33613	1968651	8128	59	242	4	全国総数
27	100	3	620	12975	194	21	314	15	総数
27	225	8	141	1926	73	14	524	38	総数
27	225	8	120	1470	39	12	333	27	宗谷
			21	456	33	22	1614	74	網走
									根室
29	55	2	245	6577	70	27	286	11	総数
									釧路
6	25	4	14	54	1	4	131	34	十勝
25	56	2	231	6523	68	28	296	10	胆振
									渡島
29	100	3	234	4472	50	19	216	11	総数
32	112	3							留萌
6	17	3							石狩
25	53	2	67	1027	33	15	493	32	後志
32	134	4	167	3445	17	21	106	5	檜山
26	58	2	13578	739828	3479	54	256	5	総数
15	36	2	2206	68030	366	31	166	5	総数
25	51	2	340	10982	43	32	127	4	青森
11	35	3	814	11912	69	15	85	6	岩手
9	24	3	277	6354	68	24	249	11	宮城
20	42	2	236	5845	27	25	116	5	福島
38	69	2	539	32937	156	51	291	5	茨城
39	87	2	6582	352948	1834	54	279	5	総数
37	87	2	1396	90708	638	65	458	7	千葉
8	44	6	251	9242	89	37	357	10	東京
57	124	2	728	52753	232	72	320	4	神奈川
26	95	4	1357	61895	382	46	282	6	静岡
60	89	1	411	25406	91	62	223	4	愛知
28	53	2	2439	112944	398	46	164	4	三重
30	85	2	4790	318850	1278	67	267	4	総数
27	47	2	1770	113187	618	64	349	5	和歌山
31	64	2	376	31911	101	85	269	3	徳島
30	69	2	851	48439	237	57	279	5	高知
33	69	2	507	30615	70	60	139	2	愛媛
64	507	2	912	75243	165	83	182	2	大分
46	131	3	374	19455	85	52	229	4	宮崎
26	53	2	6412	249093	1634	39	255	7	総数
29	57	2	1580	61118	553	37	350	9	総数
31	63	2	63	2543	16	40	255	6	青森
46	134	3	49	809	5	17	119	7	秋田
25	56	2	175	6658	35	38	202	5	山形
26	45	2	766	34906	415	46	542	12	新潟
57	101	2	265	10492	42	40	161	5	富山
23	41	2	262	5710	38	22	146	7	石川
23	51	2	4832	167975	1081	39	224	6	総数
19	52	3	385	5361	56	14	146	11	福井
15	35	2	531	15891	73	30	139	5	京都
17	52	3	963	63340	499	66	518	8	兵庫
27	31	1	367	5601	14	15	38	3	鳥取
19	54	3	1494	54437	250	36	168	5	島根
30	59	2	1092	43345	187	40	171	4	山口
68	107	2	5033	303419	1372	60	273	4	総数
48	119	2	891	57984	208	65	234	4	福岡
72	274	4	320	18709	112	58	353	6	佐賀
65	104	2	3012	188972	909	63	302	5	長崎
105	115	1	243	11473	24	47	100	2	熊本
37	87	2	567	26281	117	46	207	4	鹿児島
78	125	2	7970	663336	1448	83	182	2	総数
89	154	2	345	36054	66	105	192	2	和歌山
58	161	3	14	537	4	38	340	9	大阪
93	191	2	1735	157656	443	91	255	3	兵庫
46	65	1	751	46956	99	63	133	2	岡山
109	160	1	1174	130366	248	111	212	2	広島
81	113	1	906	81334	164	90	182	2	山口
57	94	2	298	28983	69	97	233	2	徳島
64	119	2	1256	80023	168	64	134	2	香川
77	105	1	1209	92538	163	77	136	2	愛媛
59	121	2	51	2218	8	43	161	4	高知
49	68	1	231	6671	11	29	48	2	福岡

22—(統)
(concluded)

Ⅳ 漁業別規模別
ANNUAL STATISTICS BY TYPE OF FISHERY,

大海区 / 府県 / 規模 Stratum / 項目 Item / Regions / Prefecture	有動力船 (Powered boat) 5～10トン 実着業統数 Number of actual fishing units operated	航海数 Number of trips	漁獲量 Catch	年間1ケ統平均航海数 Annual total number of trips per fishing unit	年間1ケ統平均漁獲量 Annual total catch per fishing unit	年間1航海平均漁獲量 Annual unit average catch per trip	有動力船 (Powered) 実着業統数 Number of actual fishing units operated	航海数 Number of trips	漁獲量 Catch
百分率 %	1	1	5				0	0	3
全国総数 Grand Total	836	22102	690	26	826	31	323	5596	410
北海道 Hokkaido 総数 Total	156	4215	206	27	1325	49	97	2505	176
北海道 Hokkaido 東北区 North-east region 総数 Sub Total	10	40	7	4	753	188	1	2	0
北海道 Hokkaido 東北区 North-east region 宗谷 Soya									
北海道 Hokkaido 東北区 North-east region 網走 Abashiri	10	40	7	4	753	188	1	2	0
北海道 Hokkaido 東北区 North-east region 根室 Nemuro									
北海道 Hokkaido 南区 South-region 総数 Sub Total	74	2702	174	37	2360	65	83	2171	170
北海道 Hokkaido 南区 South-region 釧路 Kushiro									
北海道 Hokkaido 南区 South-region 十勝 Tokachi									
北海道 Hokkaido 南区 South-region 日高 Hidaka	5	10	0	2	92	46			
北海道 Hokkaido 南区 South-region 胆振 Iburi									
北海道 Hokkaido 南区 South-region 渡島 Oshima	69	2692	174	39	2525	65	83	2171	170
北海道 Hokkaido 西区 West-region 総数 Sub Total	72	1473	24	20	340	17	13	332	5
北海道 Hokkaido 西区 West-region 留萌 Rumoe									
北海道 Hokkaido 西区 West-region 石狩 Ishikari									
北海道 Hokkaido 西区 West-region 後志 Shiribeshi	19	287	10	15	570	38	3	19	0
北海道 Hokkaido 西区 West-region 檜山 Hiyama	53	1186	13	22	241	12	10	313	4
太平洋 Pacific Ocean 総数 Total	335	9878	277	29	828	28	124	997	75
太平洋 Pacific Ocean 北区 North-region 総数 Sub Total	70	498	4	7	58	8	6	6	0
太平洋 Pacific Ocean 北区 North-region 青森 Aomori	16	192	0	11	31	3	1	1	0
太平洋 Pacific Ocean 北区 North-region 岩手 Iwate	39	61	1	2	33	21	5	5	0
太平洋 Pacific Ocean 北区 North-region 宮城 Miyagi	1	5	0	5	50	10			
太平洋 Pacific Ocean 北区 North-region 福島 Fukushima	5	28	0	6	98	18			
太平洋 Pacific Ocean 北区 North-region 茨城 Ibaragi	7	212	1	30	235	8			
太平洋 Pacific Ocean 中区 Middle-region 総数 Sub Total	168	7076	174	42	1036	25	82	572	36
太平洋 Pacific Ocean 中区 Middle-region 千葉 Chiba	36	2270	44	63	1233	20	10	31	0
太平洋 Pacific Ocean 中区 Middle-region 東京 Tokyo	40	997	23	25	582	23	6	63	1
太平洋 Pacific Ocean 中区 Middle-region 神奈川 Kanagawa	21	680	29	32	1406	43	42	247	12
太平洋 Pacific Ocean 中区 Middle-region 静岡 Shizuoka	49	2645	63	54	1299	24	6	61	4
太平洋 Pacific Ocean 中区 Middle-region 愛知 Aichi									
太平洋 Pacific Ocean 中区 Middle-region 三重 Mie	22	484	13	22	602	27	18	170	17
太平洋 Pacific Ocean 南区 South-region 総数 Sub Total	97	2304	99	24	1024	43	36	419	37
太平洋 Pacific Ocean 南区 South-region 和歌山 Wakayama	27	483	13	17	496	30	27	353	33
太平洋 Pacific Ocean 南区 South-region 徳島 Tokushima							3	30	2
太平洋 Pacific Ocean 南区 South-region 高知 Kochi	36	1436	39	40	1107	28			
太平洋 Pacific Ocean 南区 South-region 愛媛 Ehime									
太平洋 Pacific Ocean 南区 South-region 大分 Oita	2								
太平洋 Pacific Ocean 南区 South-region 宮崎 Miyazaki	32	415	46	13	1439	111	6	36	1
日本海 Japan Sea 総数 Total	250	4210	82	17	331	20	55	1238	57
日本海 Japan Sea 北区 North-region 総数 Sub Total	182	3537	75	19	417	21	50	1139	56
日本海 Japan Sea 北区 North-region 青森 Aomori	34	734	33	22	987	46	39	1020	54
日本海 Japan Sea 北区 North-region 秋田 Akita	32	1045	15	33	484	15			
日本海 Japan Sea 北区 North-region 山形 Yamagata									
日本海 Japan Sea 北区 North-region 新潟 Niigata	90	1301	22	14	255	18	9	108	2
日本海 Japan Sea 北区 North-region 富山 Toyama	4	214	0	54	222	4			
日本海 Japan Sea 北区 North-region 石川 Ishikawa	22	243	3	11	137	12	2	11	0
日本海 Japan Sea 西区 West-region 総数 Sub Total	68	673	6	10	100	10	5	99	0
日本海 Japan Sea 西区 West-region 福井 Fukui	35	277	3	8	100	13		1	0
日本海 Japan Sea 西区 West-region 京都 Kyoto									
日本海 Japan Sea 西区 West-region 兵庫 Hyogo									
日本海 Japan Sea 西区 West-region 鳥取 Tottori	4	4	0	1	2	2	1	5	0
日本海 Japan Sea 西区 West-region 島根 Shimane	23	244	2	11	92	9	1	10	0
日本海 Japan Sea 西区 West-region 山口 Yamaguchi	6	148	1	25	192	78	3	83	0
東支那海区 East-china-region 総数 Total	92	3106	122	34	1335	40	47	856	101
東支那海区 East-china-region 福岡 Fukuoka									
東支那海区 East-china-region 佐賀 Saga	24	857	55	36	2298	64	1	2	0
東支那海区 East-china-region 長崎 Nagasaki	28	1018	27	36	966	27	30	680	77
東支那海区 East-china-region 熊本 Kumamoto	5	36	0	7	65	9			
東支那海区 East-china-region 鹿児島 Kagoshima	35	1195	40	34	1151	34	16	174	22
瀬戸内海区 Seto Island Sea-region 総数 Total	3	693	0	※		1			
瀬戸内海区 Seto Island Sea-region 和歌山 Wakayama	1	610	0	※		1			
瀬戸内海区 Seto Island Sea-region 大阪 Osaka		11	0			18			
瀬戸内海区 Seto Island Sea-region 兵庫 Hyogo									
瀬戸内海区 Seto Island Sea-region 岡山 Okayama									
瀬戸内海区 Seto Island Sea-region 広島 Hiroshima	2	72	0	36	46	1			
瀬戸内海区 Seto Island Sea-region 山口 Yamaguchi									
瀬戸内海区 Seto Island Sea-region 徳島 Tokushima									
瀬戸内海区 Seto Island Sea-region 香川 Kagawa									
瀬戸内海区 Seto Island Sea-region 愛媛 Ehime									
瀬戸内海区 Seto Island Sea-region 福岡 Fukuoka									
瀬戸内海区 Seto Island Sea-region 大分 Oita									

府県別統計（年計）

STRATUM AND PREFECTURE

漁獲量単位：千　貫
Unit of catch: 1,000kan(=3.75metric tons)

boat) 10～20㌧			有動力船 (Powered boat) 20～50㌧						規模 / 項目 / 府県 Item / Prefecture
年間1ヶ統平均航海数 Annual total number of trips per fishing unit	年間1ヶ統平均漁獲量 Annual total catch per fishing unit	年間1航海平均漁獲量 Annual unit average catch per trip	実着業統数 Number of actual fishing units opereted	航海数 Number of trips	漁獲量 Catch	年間1ヶ統平均航海数 Annual total number of trips per fishing unit	年間1ヶ統平均漁獲量 Annual total catch per fishing unit	年間1航海平均漁獲量 Annual unit average catch per trip	
			0	0	0				百分率
17	1270	73	19	55	16	3	826	303	全国総数
26	1817	70							総数
2	460	230							総数 宗谷
2	460	230							網走
26	2054	79							総数 根室
									釧路
26	2054	79							十勝
26	406	16							日高
									胆振
6	330	52							渡島
31	428	14							総数 留萌
									石狩
8	607	75	18	54	16	3	912	304	後志
1	70	70							総数
1	150	150							総数 青森
1	54	54							岩手
									宮城
									福島
7	450	65	18	54	16	3	912	304	総数
3	49	16	4	4	0	1	3	3	茨城
11	262	25	2	2	0	1	263	263	千葉
6	299	51	10	45	15	5	1547	344	東京
10	778	76	1	1	0	1	115	115	神奈川
									静岡
9	180	104	1	2	0	2	294	147	愛知
12	1053	90							三重
13	1256	96							総数
10	817	82							和歌山
									徳島
									高知
6	249	41							愛媛
									大分
23	1047	47							宮崎
23	1140	50							総数
26	1388	53							総数 青森
									秋田
12	309	26							山形
									新潟
6	42	8							富山
									石川
20	124	6							福井
		50							総数
									京都
5	7	1							兵庫
10	206	21							鳥取
28	116	4							島根
									岡山
18	2150	118	1	1	0	1	240	240	総数
									広島
2	180	90							山口
23	2600	113							福岡
									佐賀
11	1429	131	1	1	0	1	240	240	長崎
									熊本
									鹿児島
									総数
									和歌山
									大阪
									兵庫
									岡山
									広島
									山口
									徳島
									香川
									愛媛
									福岡
									大分

Ⅳ 漁業別規模別

23. 遠洋まぐろ延縄

Pelagic tuna long line

ANNUAL STATISTICS BY TYPE OF FISHERY,

大海区 Regions	府県 Prefecture	規模 Stratum / 項目 Item	有動力船 (Powered boat) 20～50㌧ 実着業統数 Number of actual fishing units operated	航海数 Number of trips	漁獲量 Catch	年間1ヶ統平均航海数 Annual total number of trips per fishing unit	年間1ヶ統平均漁獲量 Annual total catch per fishing unit	年間1航海平均漁獲量 Annual unit average catch per trip	有動力船 (Powered 実着業統数 Number of actual fishing units operated	航海数 Number of trips	漁獲量 Catch
		百分率 %	30	48	15				41	38	38
		全国総数 Grand Total	322	4265	5105	13	15854	1197	430	3375	12392
北海道 Hokkaido		総数 Total	24	505	432			856	4	23	12
	東北区 North-east-region	総数 Sub Total									
		宗谷 Soya									
		網走 Abeshiri									
		根室 Nemuro									
	南区 South-region	総数 Sub Total	23	505	432			856	4	23	12
		釧路 Kushiro	18	479	428			895	1	9	10
		十勝 Tokachi									
		日高 Hidaka	5	26	3			129	2	13	1
		胆振 Iburi									
		渡島 Oshima							1	1	0
	西区 West-region	総数 Sub Total	1								
		留萌 Rumoe									
		石狩 Ishikari									
		後志 Shiribeshi									
		桧山 Hiyama	1								
太平洋 Pacific Ocean		総数 Total	233	2981	3570			1198	393	2917	11297
	北区 North-region	総数 Sub Total	71	1120	1565			1418	101	1394	4904
		青森 Aomori		23	18			797	25	115	674
		岩手 Iwate	32	517	712			1377	21	109	475
		宮城 Miyagi	35	579	855			1477	56	590	2630
		福島 Fukushima	2	1	0			291	24	10	8
		茨城 Ibaragi	2						55	570	1115
	中区 Middle-region	総数 Sub Total	55	1310	1427			1090	134	1426	6160
		千葉 Chiba	23	835	447			536	15	497	276
		東京 Tōkyō	2	53	64			1222	12	427	2477
		神奈川 Kanagawa	11	57	223			3916	26	241	2328
		静岡 Shizuoka	15	335	684			2043	26	239	1038
		愛知 Aichi		2	0			272	6	4	18
		三重 Mie	4	28	7			279	49	18	20
	南区 South-region	総数 Sub Total	107	551	556			1009	78	97	231
		和歌山 Wakayama	37	432	478			1108	15	80	193
		徳島 Tokushima	16						2		
		高知 Kōchi	52	73	68			941	59	15	35
		愛媛 Ehime									
		大分 Ōita	1								
		宮崎 Miyazaki	1	46	8			188	2	2	2
日本海 Japan Sea		総数 Total	2						30	328	654714
	北区 North-region	総数 Sub Total	2								
		青森 Aomori									
		秋田 Akita									
		山形 Yamagata									
		新潟 Niigata									
		富山 Toyama	2								
		石川 Ishikawa									
	西区 West-region	総数 Sub Total									
		福井 Fukui									
		京都 Kyōto									
		兵庫 Hyōgo									
		鳥取 Tottori									
		島根 Shimane									
		山口 Yamaguchi									
東支那海区 East-china-region		総数 Total	59	680	919			1352	30	328	654
		福岡 Fukuoka		3	3			1048	1	2	8
		佐賀 Saga									
		長崎 Nagasaki									
		熊本 Kumamoto									
		鹿児島 Kagoshima	59	677	916			1353	29	326	645
瀬戸内海区 Seto Inland Sea-region		総数 Total	4	99	183			1852	3	107	428
		和歌山 Wakayama									
		大阪 Ōsaka	3	86	180			2099	2	107	428
		兵庫 Hyōgo									
		岡山 Okayama									
		広島 Hiroshima									
		山口 Yamaguchi									
		徳島 Tokushima		13	2			220			
		香川 Kagawa	1						1		
		愛媛 Ehime									
		福岡 Fukuoka									
		大分 Ōita									

〔註〕〔遠洋まぐろ延縄〕 大部分の漁船体はその地元根拠地を離れて大阪，焼津，清水，三崎，東京，塩釜等に入港水揚しているから，1ヶ統年間平均航海数，1ヶ統年間平均漁獲量共に全国総数欄

府県別統計（年計）

STRATUM AND PREFECTURE

漁獲量単位：千貫
Unit of catch: 1,000kan(=3.75metric tons)

有動力船（Powered boat）50～100㌧

年間1ヶ統平均航海数 Annual total number of trips per fishing unit	年間1ヶ統平均漁獲量 Annual total catch per fishing unit	年間1航海平均漁獲量 Annual unit average catch per trip
8	28620	3672
		540
		540
		1147
		126
		470
		3673
		3510
		5868
		4366
		4459
		811
		1956
		4320
		556
		5803
		9660
		4345
		4637
		1167
		2380
		2414
		2395
		1343
		1990
		1990

有動力船（Powered boat）100～200㌧

実着業統数 Number of actual fishing units opereted	航海数 Number of trips	漁獲量 Catch	年間1ヶ統平均航海数 Annual total number of trips per fishing unit	年間1ヶ統平均漁獲量 Annual total catch per fishing unit	年間1航海平均漁獲量 Annual unit average catch per trip	規模／府県 Item／Prefecture
25	12	34				百分率
264	1102	11351	4	42996	10300	全国総数
						総数
						総数 宗谷
						網走
						根室
						総数 釧路
						十勝
						日高
						胆振
						渡島
						総数 檜山
						留萌
						石狩
						後志
						檜山
						総数
		39				
5	14	109				総数 青森
6	9	69			7809	岩手
35	95	527			7745	宮城
3					5551	福島
8	15	32				茨城
					2193	栃木
4	8	10				総数 群馬
9	188	2151			1383	千葉
59	393	5713			11445	東京
74	355	2640			14537	神奈川
7	15	75			7438	静岡
35	3	4			5046	愛知
					1617	三重
2	1	4				総数 和歌山
6					4502	徳島
9	2	7				高知
					3605	愛媛
						大分
						宮崎
						総数
						福岡
						佐賀
1						長崎
1	4	3				熊本
					938	鹿児島

有動力船（Powered boat）200㌧～

						規模／府県
4	2	13				
						百分率
48	212	4131	4	86063	19486	全国総数
						総数
2	1	2				
					2060	宮城
						総数
2						
4	43	1151				千葉
25	140	2586			26772	東京
8	27	384			16471	神奈川
3	1	6			14341	静岡
3					6970	愛知
						三重
1						
1						総数
						富山

のみ掲載した。

Ⅳ 漁業別規模別
ANNUAL STATISTICS BY TYPE OF FISHERY,

24. 近海まぐろ延縄
Coastal tuna long line

大海区 Regions / 府県 Prefecture \ 項目 Item \ 規模 Stratum	有動力船 (Powered boat) 0～5T: 実着業統数 Number of actual fishing units operated	航海数 Number of trips	漁獲量 Catch	年間1ヶ統平均航海数 Annual total number of trips per fishing unit	年間1ヶ統平均漁獲量 Annual total catch per fishing unit	年間1航海平均漁獲量 Annual unit average catch per trip	有動力船 (Powered: 実着業統数 Number of actual fishing units operated	航海数 Number of trips	漁獲量 Catch
百分率 %	46	60	11				20	17	11
全国総数 Grand Total	310	7378	148	24	478	20	130	2057	146
北海道 Hokkaidō 総数 Total	16	129	10	8	668	83	27	215	27
東北区 North-east-region 総数 Sub Total									
宗谷 Soya									
網走 Abashiri									
根室 Nemuro									
南区 South-region 総数 Sub Total	16	129	10	8	668	83	27	215	27
釧路 Kushiro									
十勝 Tokachi									
日高 Hidaka	16	129	10	8	668	83	27	215	27
胆振 Iburi									
渡島 Oshima									
西区 West-region 総数 Sub Total									
留萠 Rumoe									
石狩 Ishikari									
後志 Shiribeshi									
桧山 Hiyama									
太平洋 Pacific Ocean 総数 Total	294	7249	137	25	467	19	92	1757	116
北区 North-region 総数 Sub Total							2	4	0
青森 Aomori							2	4	0
岩手 Iwate									
宮城 Miyagi									
福島 Fukushima									
茨城 Ibaragi									
中区 Middle-region 総数 Sub Total	94	1078	21	11	225	20	58	594	35
千葉 Chiba	29	361	3	12	126	10	23	256	15
東京 Tōkyō							4	40	1
神奈川 Kanagawa	13	50	0	4	21	6	5	14	1
静岡 Shizuoka	22	172	3	8	166	21	14	122	8
愛知 Aichi									
三重 Mie	30	495	13	17	451	27	12	162	7
南区 South-region 総数 Sub Total	200	6171	116	31	582	19	32	1159	80
和歌山 Wakayama	103	2857	47	28	459	17	17	743	65
徳島 Tokushima									
高知 Kōchi	97	3314	69	34	712	21	15	416	15
愛媛 Ehime									
大分 Ōita									
宮崎 Miyazaki									
日本海 Japan Sea 総数 Total							11	85	1
北区 North-region 総数 Sub Total							11	85	1
青森 Aomori							11	85	1
秋田 Akita									
山形 Yamagata									
新潟 Niigata									
富山 Toyama									
石川 Ishikawa									
西区 West-region 総数 Sub Total									
福井 Fukui									
京都 Kyōto									
兵庫 Hyōgo									
鳥取 Tottori									
島根 Shimane									
山口 Yamaguchi									
東支那海区 East-china-region 総数 Total									
福岡 Fukuoka									
佐賀 Saga									
長崎 Nagasaki									
熊本 Kumamoto									
鹿児島 Kagoshima									
瀬戸内海区 Seto Inland Sea-region 総数 Total									
和歌山 Wakayama									
大阪 Ōsaka									
兵庫 Hyōgo									
岡山 Okayama									
広島 Hiroshima									
山口 Yamaguchi									
徳島 Tokushima									
香川 Kagawa									
愛媛 Ehime									
福岡 Fukuoka									
大分 Ōita									

〔注〕(近海まぐろ延縄) 千葉県・三重県の漁撈体は焼津，三崎，浦賀，東京等に水揚するものが多く，和歌山～高知の漁撈体も大阪に水揚するものが多いため県別の1ヶ統年間平均航海数，1ヶ

府県別統計（年計）
STRATUM AND PREFECTURE

漁獲量単位：千貫
Unit of catch: 1,000kan = 3.75metric tons)

boat) 5～10㌧			有動力船 (Powered boat) 10～20㌧						規模 / 項目 / 府県 Item / Prefecture
年間1ヶ統平均航海数 Annual total number of trips per fishing unit	年間1ヶ統平均漁獲量 Annual total catch per fishing unit	年間1航海平均漁獲量 Annual unit average catch per trip	実着業統数 Number of actual fishing units opereted	航海数 Number of trips	漁獲量 Catch	年間1ヶ統平均航海数 Annual total number of trips per fishing unit	年間1ヶ統平均漁獲量 Annual total catch per fishing unit	年間1航海平均漁獲量 Annual unit average catch per trip	
			34	23	78				百分率
16	1124	71	229	2797	1026	12	4480	365	全国総数
8	1037	130	31	444	258	14	8330	582	総数
									総数 宗谷
									総数 網走
8	1037	130	31	444	258	14	8330	582	総数 釧路
			17	309	234	18	13776	756	
8	1037	130	14	135	23	10	1714	178	十勝
									日高
									振渡島
									総数 胆振
									留萌
									石狩
									後志
									檜山
19	1270	66	185	2228	643	12	3481	287	総数
2	378	189	40	509	313	13	7834	616	総数 青森
2	378	189							
			18	155	128	9	7145	830	岩手
			22	354	184	16	8399	522	宮城
									福島
									茨城
27	607	59	76	807	175	11	2316	218	総数 千葉
11	671	60	20	312	29	※		94	
10	330	33	3	46	1	※		33	東京
3	360	129	27	178	54	※		308	神奈川
9	752	74	12	94	67	※		722	静岡
									愛知
14	636	47	14	177	22	※		129	三重
36	2529	70	69	912	154	13	2240	169	総数 和歌山
44	3870	89	43	784	106	※		136	
			7	5	0	※		158	徳島
28	1009	36	19	123	46	※		380	高知
									愛媛
									大分
									宮崎
8	101	14	2						総数
8	109	14	2						総数 鹿児島
8	109	14							青森
									秋田
									山形
			2						新潟
									富山
									石川
									総数 福井
									京都
									兵庫
									鳥取
									島根
									岡山
			9	64	24	7	2756	388	総数 福岡
									佐賀
									長崎
			9	64	24	7	2756	388	熊本
									鹿児島
			2	61	99			1624	総数 和歌山
			2						
				55	97			1772	大阪
									兵庫
									広島
				6	1			273	徳島
									香川
									愛媛
									福岡

統年間平均漁獲量は掲載しなかつた

Ⅳ 漁業別規模別
ANNUAL STATISTICS BY TYPE OF FISHERY,

25. その他の延縄 Other long lines

大海区 Regions / 府県 Prefecture \ 規模 Stratum / 項目 Item	無動力船 Non-powered boat: 実着業統数 Number of actual fishing units operated	航海数 Number of trips	漁獲量 Catch	年間1ヶ統平均航海数 Annual total number of trips per fishing unit	年間1ヶ統平均漁獲量 Annual total catch per fishing unit	年間1航海平均漁獲量 Annual unit average catch per trip	有動力船 (Powered: 実着業統数 Number of actual fishing units operated	航海数 Number of trips	漁獲量 Catch
百分率 %	37	27	9				56	67	40
全国総数 Grand Total	14002	487943	3495	34	250	.7	21147	1216148	15202
北海道 Hokkaidō 総数 Total	3258	96331	2264	30	695	24	1825	98794	7318
東北区 North-east-region 総数 Sub Total	705	20576	1299	29	1843	63	432	20041	2063
宗谷 Soya	433	7915	264	16	612	33	260	7214	1001
網走 Abashiri	61	324	7	5	119	22	35	413	19
根室 Nemuro	211	12337	1027	58	4870	83	137	12414	1042
南区 South-region 総数 Sub Total	1177	32770	240	28	205	7	694	32208	1100
釧路 Kushiro		360	4			12	154	4720	498
十勝 Tokachi	19	247	8	13	464	36	9	86	5
日高 Hidaka	123	2213	64	18	533	29	178	4629	312
胆振 Iburi	185	6093	26	33	142	4	2	32	0
渡島 Oshima	850	23857	137	28	162	6	351	22741	284
西区 West-region 総数 Sub Total	1376	42985	724	31	526	17	699	46545	4154
留萌 Rumoe	158	6282	130	42	825	21	77	1038	63
石狩 Ishikari	32	394	7	12	236	19	78	209	9
後志 Shiribeshi	721	24973	208	35	289	8	184	16097	1238
桧山 Hiyama	465	11336	378	24	813	33	360	29201	2842
太平洋 Pacific Ocean 総数 Total	4423	136640	487	31	110	36	7022	344365	2185
北区 North-region 総数 Sub Total	2623	72116	258	27	99	4	1855	56669	594
青森 Aomori	433	10646	58	25	135	6	254	8492	139
岩手 Iwate	609	14487	43	24	71	3	662	20230	219
宮城 Miyagi	1039	32580	92	31	89	3	419	14877	133
福島 Fukushima	339	12351	57	36	108	5	149	6819	61
茨城 Ibaragi	203	2052	7	10	36	4	371	6251	39
中区 Middle-region 総数 Sub Total	1014	41681	125	40	124	27	3257	186294	918
千葉 Chiba	336	9923	38	30	115	4	1011	51716	270
東京 Tōkyō	75	7388	24	99	328	3	166	20466	91
神奈川 Kanagawa	246	11728	28	48	117	2	399	33952	131
静岡 Shizuoka	123	2618	4	21	40	2	258	7638	45
愛知 Aichi	103	6348	19	62	194	3	502	27682	127
三重 Mie	131	3676	8	28	63	2	901	44840	251
南区 South-region 総数 Sub Total	786	22843	103	29	132	5	1910	101402	673
和歌山 Wakayama	16	263	0	16	42	3	279	9070	45
徳島 Tokushima							269	24952	127
高知 Kōchi	351	7357	35	21	101	5	631	26641	253
愛媛 Ehime	54	2149	7	40	143	4	178	12866	56
大分 Ōita	92	5389	16	59	182	3	223	13800	48
宮崎 Miyazaki	273	7685	43	28	158	6	330	14075	142
日本海 Japan Sea 総数 Total	2494	55907	257	22	103	5	4345	201601	3228
北区 North-region 総数 Sub Total	1314	32756	200	25	153	6	1436	77344	1905
青森 Aomori	113	2455	6	22	60	3	77	1439	13
秋田 Akita	75	1273	20	17	269	16	71	3281	45
山形 Yamagata	106	1296	3	12	29	2	166	8835	88
新潟 Niigata	666	13980	109	21	107	8	573	34702	1078
富山 Toyama	84	4999	33	60	398	7	131	12542	404
石川 Ishikawa	270	8753	27	32	102	3	418	16545	274
西区 West-region 総数 Sub Total	1180	23151	56	20	48	2	2909	124257	1322
福井 Fukui	402	7196	21	18	53	3	491	17283	502
京都 Kyōto	149	3939	6	26	43	2	396	14848	50
兵庫 Hyōgo	1	19	0	19	78	4	59	2045	12
鳥取 Tottori	130	2544	5	20	45	2	281	6452	43
島根 Shimane	195	3984	8	20	45	2	820	41655	406
山口 Yamaguchi	303	5469	14	18	47	3	862	41974	307
東支那海区 East-china-region 総数 Total	2111	91845	233	44	111	3	3615	223142	1194
福岡 Fukuoka	96	4744	14	49	152	3	578	34447	198
佐賀 Saga	70	2062	5	29	77	3	120	9738	64
長崎 Nagasaki	1059	41130	100	39	95	2	1882	120798	713
熊本 Kumamoto	488	29527	61	61	127	2	600	40892	124
鹿児島 Kagoshima	398	14382	51	36	129	4	435	17267	93
瀬戸内海区 Seto Inland Sea-region 総数 Total	1716	107220	252	62	147	2	4340	348246	1275
和歌山 Wakayama	30	1637	17	55	567	10	83	5822	33
大阪 Ōsaka	103	19307	45	187	446	2	91	15310	66
兵庫 Hyōgo	214	9581	28	45	133	3	649	47695	264
岡山 Okayama	143	4287	7	30	51	2	475	33656	97
広島 Hiroshima	241	24916	49	103	204	2	880	105272	277
山口 Yamaguchi	105	4754	12	45	123	3	609	52962	222
徳島 Tokushima	33	1536	1	47	46	1	177	8374	57
香川 Kagawa	192	10219	22	53	119	2	621	41041	135
愛媛 Ehime	414	23253	48	56	117	2	404	23971	75
福岡 Fukuoka	49	931	1	19	34	2	141	4192	12
大分 Ōita	192	6799	16	35	88	2	210	9951	32

(注)(その他の延縄) 山口県萩、仙崎附近の10～20屯の漁業規模の延縄船は相当数年間を通して博多を根拠地として操業するため両県の県別1ヶ統年間平均航海数及び1ヶ統年間平均漁獲量は掲

府県別統計（年計）

STRATUM AND PREFECTURE

漁獲量単位：千　貫
Unit of catch: 1,000kan(=3.75metric tons)

boat) 0～5㌧ 年間1ヶ統平均航海数 Annual total number of trips per fishing unit	boat) 0～5㌧ 年間1ヶ統平均漁獲量 Annual total catch per fishing unit	boat) 0～5㌧ 年間1航海平均漁獲量 Annual unit average catch per trip	有動力船(Powered boat) 5～10㌧ 実着業統数 Number of actual fishing units opereted	有動力船(Powered boat) 5～10㌧ 航海数 Number of trips	有動力船(Powered boat) 5～10㌧ 漁獲量 Catch	有動力船(Powered boat) 5～10㌧ 年間1ヶ統平均航海数 Annual total number of trips per fishing unit	有動力船(Powered boat) 5～10㌧ 年間1ヶ統平均漁獲量 Annual total catch per fishing unit	有動力船(Powered boat) 5～10㌧ 年間1航海平均漁獲量 Annual unit average catch per trip	規模 項目 Item 府県 Prefecture
			4	4	17				百分率
58	719	13	1707	70738	6541	41	3832	92	全国総数
54	4010	74	766	36170	5329	47	6958	147	総数
46	4777	103	198	4162	955	21	4826	230	総数
28	3853	104	102	2317	575	23	564	248	宗谷
12	959	47	12	450	173	38	14465	386	網走
91	7609	84	84	1395	206	17	2460	148	室根
46	1586	34	280	11362	1534	41	5482	135	総数
31	3238	106	116	5454	962	47	8295	176	釧路
10	583	61	27	617	69	23	2556	112	十勝
26	1753	67	133	5137	496	39	3735	97	高振
16	228	14	1	13	1	13	1160	89	胆渡
65	810	12	3	141	5	47	1941	41	島
67	5943	89	288	20646	2839	72	9858	138	総数
13	822	61	2	23	3	12	1550	135	留萌
3	122	46							石狩
87	6733	77	96	8250	1002	86	10448	122	後志
81	7897	97	190	12373	1832	65	9647	148	檜山
49	312	6	393	11743	279	30	710	24	総数
31	320	10	93	1579	65	17	709	42	総数
33	549	16	26	326	11	13	434	33	青森
31	332	11	50	1077	48	22	970	45	岩手
36	319	9	16	166	6	10	380	37	宮城
46	411	9							福島
17	107	6	1	10	0	10	90	9	茨城
57	282	5	115	6226	97	54	844	16	総数
51	267	5	52	1751	40	34	771	23	千葉
108	495	4	2	2241	12			6	東京
83	330	4	16	372	19	23	1246	54	神奈川
30	178	6	27	908	8	34	199	9	静岡
55	254	5	5	105	0	21	139	7	愛知
50	279	6	13	849	15	65	1212	19	三重
53	353	7	185	3938	116	21	128	29	総数
33	163	5		1	0			8	和歌山
93	473	5	40	680	1	17	49	3	徳島
42	402	10	94	1630	60	17	648	37	高知
72	317	4							愛媛
62	219	4							大分
43	431	10	51	1627	53	32	1044	33	宮崎
46	743	16	382	17305	822	45	2152	48	総数
5	1327	25	219	11333	715	52	3266	63	総数
19	179	10	35	932	96	27	2749	103	青森
46	639	14	18	494	13	27	752	27	秋田
53	536	10	9	19	0	2	32	15	山形
61	1882	31	85	7417	518	87	6104	70	新潟
96	3087	32	12	488	27	41	2319	57	富山
40	658	17	60	1983	58	33	977	30	石川
43	455	11	163	5972	106	37	656	18	総数
35	1023	29	39	1337	18	34	481	14	福井
37	127	3							京都
35	217	6							兵庫
23	154	7	10	237	1	24	120	5	鳥取
51	495	10	47	1816	39	39	644	22	島根
49	357	7	67	2582	47	39	705	18	山口
62	330	5	124	3349	100	27	810	30	総数
51	344	6	15	341	4	23	281	12	福岡
81	534	7	25	243	15	10	606	26	佐賀
64	379	6	36	766	17	21	489	23	長崎
68	201	3	25	1525	33	61	1351	22	熊本
40	214	5	23	474	29	21	1295	63	鹿児島
81	294	4	42	2171	9	52	474	5	総数
70	402	6	3	126	0	42	285	7	和歌山
168	729	4							大阪
73	408	6							兵庫
71	206	3							岡山
120	316	3							広島
87	365	4	35	1992	8	57	241	4	山口
47	325	7							徳島
66	218	3	3	28	0	9	17	2	香川
59	186	3	1	25	0	25	90	4	愛媛
30	87	3							福岡
47	156	3							大分

殺しなかつた．

25 －（続）
（concluded）

Ⅳ 漁業別規模別
ANNUAL STATISTICS BY TYPE OF FISHERY,

大海区 Regions	府県 Prefecture	規模 Stratum / 項目 Item	有動力船（Powered boat）10～20㌧ 実着業統数 Number of actual fishing units operated	航海数 Number of trips	漁獲量 Catch	年間1ヶ統平均航海数 Annual total number of trips per fishing unit	年間1ヶ統平均漁獲量 Annual total catch per fishing unit	年間1航海平均漁獲量 Annual unit average catch per trip	有動力船（Powered 実着業統数 Number of actual fishing units operated	航海数 Number of trips	漁獲量 Catch
		百分率 %	3	2	28				0	0	5
		全国総数 Grand Total	1012	39369	10480	39	10357	266	136	2993	1940
北海道 Hokkaido		総数 Total	582	29146	9416	50	16179	323	45	2063	836
	東北区 North-east region	総数 Sub Total	170	6533	2771	41	16305	423	5	56	31
		宗谷 Soya	59	2893	1214	49	20581	420			
		網走 Abashiri	10	961	553	96	55321	576			
		根室 Nemuro	101	2699	1004	27	9944	372	5	56	31
	南区 South-region	総数 Sub Total	221	7770	1446	35	6547	186	6	11	7
		釧路 Kushiro	59	2606	732	44	12420	281	4	4	5
		十勝 Tokachi	29	1144	169	39	5855	148	1	4	0
		日高 Hidaka	54	1822	201	34	3725	110			
		胆振 Iburi	5	28	2	9	697	75			
		渡島 Oshima	76	2170	341	29	4488	157	1	3	1
	西区 West-region	総数 Sub Total	191	14623	5197	78	27213	351	34	1996	797
		留萌 Rumoe	1	24	3	24	3219	134			
		石狩 Ishikari									
		後志 Shiribeshi	157	13162	4817	84	30686	366	34	1996	797
		檜山 Hiyama	33	1637	376	50	11413	230			
太平洋 Pacific Ocean		総数 Total	122	2573	357	21	3930	139	47	707	934
	北区 North-region	総数 Sub Total	51	1487	274	29	5383	185	41	691	925
		青森 Aomori	18	702	109	39	6099	156	22	513	820
		岩手 Iwate	22	442	106	20	4845	241	12	68	31
		宮城 Miyagi	11	343	58	31	5289	170	7	110	73
		福島 Fukushima									
		茨城 Ibaragi									
	中区 Middle-region	総数 Sub Total	36	571	30	16	846	53	6	16	9
		千葉 Chiba	7	95	4	14	657	48			
		東京 Tōkyō	2	1	0	1	56	112	1	1	0
		神奈川 Kanagawa	22	89	15	4	712	176	5	15	8
		静岡 Shizuoka	4	321	7	80	1958	24			
		愛知 Aichi									
		三重 Mie	1	65	2	65	2271	35			
	南区 South-region	総数 Sub Total	35	515	52	15	1499	102			
		和歌山 Wakayama	1	5	0	3	90	30			
		徳島 Tokushima									
		高知 Kōchi	30	477	50	16	1695	107			
		愛媛 Ehime									
		大分 Ōita									
		宮崎 Miyazaki	4	35	1	9	376	43			
日本海 Japan Sea		総数 Total	221	3776	374	17	1694	99	35	57	19
	北区 North-region	総数 Sub Total	107	2843	344	27	3220	121	8	56	19
		青森 Aomori	48	1212	198	25	4141	164	8	56	19
		秋田 Akita	2	23	2	12	1138	99			
		山形 Yamagata	4	170	2	43	644	15			
		新潟 Niigata	7	613	49	88	7061	81			
		富山 Toyama									
		石川 Ishikawa	46	825	91	18	1989	111			
	西区 West-region	総数 Sub Total	114	933	29	8	261	32	27	1	0
		福井 Fukui	1	10	0	10	40	4	1	1	0
		京都 Kyōto									
		兵庫 Hyōgo									
		鳥取 Tottori									
		島根 Shimane	11	217	4	20	371	19			
		山口 Yamaguchi	102	706	25	※		36	26		
東支那海区 East-china-region		総数 Total	80	3577	331	45	4142	93	9	166	149
		福岡 Fukuoka		161	79			496		95	64
		佐賀 Saga	11	218	13	20	1203	61			
		長崎 Nagasaki	38	2706	124	71	3285	46	2	47	74
		熊本 Kumamoto	1	116	3	116	3121	27			
		鹿児島 Kagoshima	30	376	110	13	3682	294	7	24	11
瀬戸内海区 Seto Inland Sea-region		総数 Total	7	297	1	42	197	5			
		和歌山 Wakayama									
		大阪 Osaka									
		兵庫 Hyogo									
		岡山 Okayama									
		広島 Hiroshima									
		山口 Yamaguchi	7	297	1	42	197	5			
		徳島 Tokushima									
		香川 Kagawa									
		愛媛 Ehime									
		福岡 Fukuoka									
		大分 Ōita									

府県別統計（年計）

STRATUM AND PREFECTURE

漁獲量単位：千貫
Unit of catch: 1,000kan(=3.75metric tons)

boat) 20～50㌧			有動力船 (Powered boat) 50～100㌧						規模 / 項目 Item / 府県 Prefecture
年間1ヶ統平均航海数 Annual total number of trips per fishing unit	年間1ヶ統平均漁獲量 Annual total catch per fishing unit	年間1航海平均漁獲量 Annual unit average catch per trip	実着業統数 Number of actual fishing units opereted	航海数 Number of trips	漁獲量 Catch	年間1ヶ統平均航海数 Annual total number of trips per fishing unit	年間1ヶ統平均漁獲量 Annual total catch per fishing unit	年間1航海平均漁獲量 Annual unit average catch per trip	
					1				百分率
22	14271	648	6	104	432	17	72009	4154	全国総数
46	18593	406		1	0			65	総数
11	6240	557							総数
11	6240	557							宗谷網走根室
2	1259	686		1	0			65	総数
1	1443	1443							釧路
4	678	170							十勝
3	1101	367		1	0			65	日高渡島
59	23469	400							総数
59	23469	400							留萌石狩後志檜山
15	19885	1322	3	2	1				総数
17	22568	1339	1						総数
23	37305	1600							青岩宮福茨
6	2625	463	1						森手城島城
16	10441	664							
3	1552	582	2	2	1	1	635	635	総数
1	311	311							千葉
3	1800	600	2	2	1	1	635	635	東京神奈川
									静岡愛知三重
									総数
									和歌山
									徳島高知愛媛大分宮崎
2	570	350							総数
7	2488	355							総数
7	2488	355							青森秋田山形新潟富山石川
1	32	32							総数
									福井京都兵庫鳥取島根岡山
18	16622	901	3	101	430	34	143440	4261	総数
		674							
24	37052	1577	3	101	430	34	143440	4261	福岡佐賀長崎熊本大分鹿児島
3	1640	478							
									総数
									和歌山
									大阪兵庫岡山広島山口徳島香川愛媛福岡

IV 漁業別規模別

ANNUAL STATISTICS BY TYPE OF FISHERY,

26. 台網落網
Trap pocket and the like

大海区 Regions / 府県 Prefecture / 規模 Stratum / 項目 Item	水深27米未満（揚網10人以下） (Under 27m. in depth, less than 10persons) 実着業統数 Number of actual fishing units operated	航海数 Number of trips	漁獲量 Catch	年間1ヶ統平均航海数 Annual total number of trips per fishingunit	年間1ヶ統平均漁獲量 Annual total catch per fishing unit	年間1航海平均漁獲量 Annual unit average catch per trip	水深27米未満（揚網11人以上） 実着業統数 Number of actual fishing units operated	航海数 Number of trips	漁獲量 Catch
百分率 %	55	52	9				25	22	57
全国総数 Grand Total	3416	262787	8360	77	2448	32	1547	110953	52990
北海道 Hokkaidō 総数 Total	1232	74967	2787	61	2262	37	1087	64626	48369
東北区 North-east region 総数 Sub Total	658	31788	1158	48	1761	36	542	17350	10299
宗谷 Soya	60	1743	32	29	547	19	368	10160	9600
網走 Abashiri	327	12771	308	39	945	24	174	7190	699
根室 Nemuro	271	17274	817	64	3015	47			
南区 South-region 総数 Sub Total	551	32507	1123	59	2039	35	437	29422	7550
釧路 Kushiro	59	275	24	5	414	89	50	1800	120
十勝 Tokachi	36	507	75	14	2093	149	8	2168	489
日高 Hidaka	45	1329	53	30	1194	40	54	4847	805
胆振 Iburi	59	163	38	3	650	235	139	6819	817
渡島 Oshima	352	30233	931	86	2647	31	186	13788	5318
西区 West-region 総数 Sub Total	23	10672	504	※		47	108	17854	30518
留萠 Rumoe	2	154	4	77	2238	29	44	11748	21935
石狩 Ishikari		490	7			14	47	5731	8497
後志 Shiribeshi	14	6191	434	※		70	17	375	86
桧山 Hiyama	7	3837	59	※		15			
太平洋 Pacific Ocean 総数 Total	1240	106302	4143	85	3340	39	270	26828	3174
北区 North-region 総数 Sub Total	1032	88358	3127	86	3030	35	133	12947	847
青森 Aomori	595	53266	1792	89	3013	34	37	3633	90
岩手 Iwate	177	13336	634	75	3582	48	42	5343	470
宮城 Miyagi	260	21756	700	84	2693	32	53	3867	216
福島 Fukushima									
茨城 Ibaragi							1	104	70
中区 Middle-region 総数 Sub Total	103	8869	523	86	5087	59	78	9382	1599
千葉 Chiba							20	1355	274
東京 Tōkyō									
神奈川 Kanagawa	14	2698	258	193	18459	96	5	2600	326
静岡 Shizuoka	20	2206	160	110	8012	73	27	2531	843
愛知 Aichi									
三重 Mie	69	3965	105	57	1526	27	26	2896	155
南区 South-region 総数 Sub Total	105	9075	492	86	4690	54	59	4499	727
和歌山 Wakayama	9	923	113	103	12660	123	6	796	220
徳島 Tokushima	16	1992	62	125	3926	32	12	1169	147
高知 Kōchi	9	835	51	93	5711	62	26	1849	316
愛媛 Ehime		79	2			26	3		
大分 Ōita	6	922	25	154	4222	27		28	6
宮崎 Miyazaki	65	4324	236	67	3644	55	12	657	36
日本海 Japan Sea 総数 Total	856	69530	110[illegible]	81	1290	1[illegible]9	127	12163	637
北区 North-region 総数 Sub Total	467	40103	598	86	1282	15	107	9758	369
青森 Aomori	213	18958	199	89	938	11	1	112	13
秋田 Akita	30	211	22	7	765	109			
山形 Yamagata	16	1132	14	71	908	13	33	1730	32
新潟 Niigata	60	4613	63	77	1066	14	51	4468	195
富山 Toyama	48	6957	137	145	2867	20	11	2850	106
石川 Ishikawa	100	8232	159	82	1597	19	11	598	20
西区 West-region 総数 Sub Total	389	29427	505	76	1300	17	20	2405	267
福井 Fukui	253	13936	109	55	432	8	2	263	27
京都 Kyōto	124	9601	87	77	709	9		84	0
兵庫 Hyōgo	2	69	0	35	252	7		88	12
鳥取 Tottori									
島根 Shimane	7	905	132	129	18904	146	5	965	154
山口 Yamaguchi	3	4916	175	※		36	13	1005	72
東支那海区 East-china-region 総数 Total	82	10018	253	122	3094	25	62	7272	806
福岡 Fukuoka	8	383	12	48	1542	32	5	994	100
佐賀 Saga	10	1221	24	122	2434	20	3	359	39
長崎 Nagasaki	39	5115	147	131	3771	29	40	3510	523
熊本 Kumamoto									
鹿児島 Kagoshima	25	3299	69	132	2800	21	14	2409	142
瀬戸内海区 Seto Inland Sea-region 総数 Total	6	1970	71	328	11962	36	1	64	2
和歌山 Wakayama	5	668	50	134	10083	76	1	64	2
大阪 Ōsaka	1	1154	21	※		18			
兵庫 Hyōgo									
岡山 Okayama									
広島 Hiroshima									
山口 Yamaguchi									
徳島 Tokushima									
香川 Kagawa		148	0			2			
愛媛 Ehime									
福岡 Fukuoka									
大分 Ōita									

台網, 落網　毎月の調査に当つて航海数, 漁獲量を誤つた漁業規模に計上したため, 着業統数と航海数及び漁獲量の関連が薄くなつている県がある　又, 航海数は出漁日数を計上すべき処を

府県別統計（年計）

STRATUM AND PREFECTURE

漁獲量単位：千　貫
Unit of catch: 1,000kan(=3.75metric tons)

(Under 27m. in depth, more than 11persons) 年間1ケ統平均航海数 Annual total number of trips per fishing unit	(Under 27m. in depth, more than 11persons) 年間1ケ統平均漁獲量 Annual total catch per fishing unit	(Under 27m. in depth, more than 11persons) 年間1航海平均漁獲量 Annual unit average catch per trip	水深27米以上 (Over 27m. in depth) 実着業統数 Number of actual fishing units opereted	水深27米以上 (Over 27m. in depth) 航海数 Number of trips	水深27米以上 (Over 27m. in depth) 漁獲量 Catch	水深27米以上 (Over 27m. in depth) 年間1ケ統平均航海数 Annual total number of trips per fishing unit	水深27米以上 (Over 27m. in depth) 年間1ケ統平均漁獲量 Annual total catch per fishing unit	水深27米以上 (Over 27m. in depth) 年間1航海平均漁獲量 Annual unit average catch per trip	規模 項目 Item 府県 Prefecture
			20	26	34				百分率
72	34254	478	1270	132760	31177	105	24549	2348	全国総数
59	44498	748	173	12976	1544	75	8929	119	総数
32	19003	594							総数
28	26088	945							宗谷
41	4021	97							網走
									根室
67	17279	257	24	11475	981	※		86	総数
36	2401	67							釧路
271	6119	226							勝高
90	14924	168	7	1427	425	204	60754	298	十日
49	5879	120	17	8698	325	※		37	胆振
74	28592	386		1350	230			171	渡島
165	282581	1709	149	1501	563	10	3783	376	総数
267	498524	1867	15	886	167	59	11140	189	留萌
122	160794	1483		23	0			13	石狩
22	5083	230	134	592	396	4	2957	669	後志
99	11757	118	618	66908	16541	108	26443	247	総数
97	6374	65	374	33869	6274	91	16777	185	総数
98	2437	25	218	14405	637	66	2927	44	青森
127	11202	88	92	11713	4056	127	44095	346	岩手
73	4081	56	58	7230	1005	125	17342	139	宮城
			3	247	250	82	83566	1015	福島
104	70850	681	3	274	323	91	107782	1180	茨城
120	20905	170	148	19845	7074	134	47804	357	総数
※		203	12	2185	836	182	69705	383	千葉
※		125	40	5035	2683	126	67079	533	東京
94	31237	333	26	2891	765	111	29424	265	神奈川
									静岡
111	5965	54	70	9734	2790	139	39862	287	愛知
76	12327	162	96	13194	3191	137	33249	242	三重
133	36760	277	8	1193	400	149	50018	335	総数
97	12310	126	7	776	185	111	26434	238	和歌山
71	12162	171	56	8047	1859	144	33206	231	徳島
			11	1602	101	146	9199	63	高知
		223	2	244	10	122	5483	45	愛媛
55	3049	56	12	1332	634	111	52914	477	大分
									宮崎
96	5017	69	373	41040	10137	110	27179	247	総数
91	3451	38	229	21307	5726	93	25006	269	総数
112	13328	119	6	681	151	114	25298	223	福岡
			9	483	233	54	25927	483	佐賀
52	982	19							長崎
86	3842	44	25	1874	1165	75	46626	622	熊本
259	9712	37	87	12138	2847	140	32727	235	大分
54	1892	35	102	6151	1328	60	13023	217	宮崎
120	13393	111	144	19733	4411	137	30634	224	総数
132	13568	103	39	4172	905	107	23209	217	鹿児島
		11	42	7357	1744	175	41538	237	沖縄
		145	6	524	123	87	20517	235	京都
193	30961	160	37	4091	1044	111	28217	255	兵庫
77	9558	72	20	3589	594	179	29719	166	鳥取
									島根
117	13014	111	85	9814	2708	110	30433	276	総数
199	20138	101							岡山
120	13295	111	2	380	44	190	22395	118	広島
88	13096	149	49	4187	1616	85	32982	386	山口
201	10206	59	38	5247	1047	138	27569	200	徳島
									香川
64	2600	41	17	2022	245	119	14412	121	総数
64	2600	41	5	1046	167	209	33405	160	和歌山
									大阪
									兵庫
									岡山
			2	226	18	114	9272	81	広島
									山口
			7	684	52	98	7467	76	徳島
			3	64	7	21	2507	118	香川
									愛媛
									福岡
									大分

誤つて網揚げ回数を計上したため年間の航海数が365日を超えるものがある。

27. 枡　網
Pond net with some cube shaped bags

Ⅳ 漁業別規模別
ANNUAL STATISTICS BY TYPE OF FISHERY,

大海区 Regions / 府県 Prefecture	規模 Stratum / 項目 Item	水深27米未満（揚網10人以下） (Under 27m. in depth, less than 10persons) 実着業統数 Number of actual fishing units operated	航海数 Number of trips	漁獲量 Catch	年間1ヶ統平均航海数 Annual total number of trips per fishing unit	年間1ヶ統平均漁獲量 Annual total catch per fishing unit	年間1航海平均漁獲量 Annual unit average catch per trip	水深27米未満（揚網11人以上） 実着業統数 Number of actual fishing units operated	航海数 Number of trips	漁獲量 Catch
百分率 %		98	99	94				2	1	6
全国総数 Grand Total		3906	549425	3055	141	782	6	63	3038	199
北海道 Hokkaido	総数 Total									
東北区 North-region	総数 Sub Total									
	宗谷 Soya									
	網走 Abashiri									
	根室 Nemuro									
南区 South-region	総数 Sub Total									
	釧路 Kushiro									
	十勝 Tokachi									
	日高 Hidaka									
	胆振 Iburi									
	渡島 Oshima									
西区 West-region	総数 Sub Total									
	留萌 Rumoe									
	石狩 Ishikari									
	後志 Shiribeshi									
	檜山 Hiyama									
太平洋 Pacific Ocean	総数 Total	510	59295	493	116	967	8	11	311	21
北区 North-region	総数 Sub Total	7	65	0	9	91	10			
	青森 Aomori	7	65	0	9	91	10			
	岩手 Iwate									
	宮城 Miyagi									
	福島 Fukushima									
	茨城 Ibaragi									
中区 Middle-region	総数 Sub Total	328	47372	359	144	1097	8	8	306	21
	千葉 Chiba	2	251	1	126	792	6	1	120	17
	東京 Tōkyō	68	10306	46	152	719	5			
	神奈川 Kanagawa	32	3371	18	105	574	5			
	静岡 Shizuoka	10	286	16	29	1821	64			
	愛知 Aichi	158	26877	208	170	1318	8			
	三重 Mie	58	6281	64	108	1110	10	7	186	4
南区 South-region	総数 Sub Total	175	11858	132	68	759	11	3	5	0
	和歌山 Wakayama	12	863	19	72	1647	23			
	徳島 Tokushima	11	198	0	18	49	3			
	高知 Kōchi	42	1784	38	42	905	21			
	愛媛 Ehime	9	227	0	25	92	4	2		
	大分 Ōita	10	110	0	11	49	4			
	宮崎 Miyazaki	91	8676	73	98	803	8	1	5	0
日本海 Japan Sea	総数 Total	395	43286	241	110	611	5			
北区 North-region	総数 Sub Total	12	2217	7	185	619	3			
	青森 Aomori									
	秋田 Akita									
	山形 Yamagata									
	新潟 Niigata									
	富山 Toyama	12	2217	7	185	619	3			
	石川 Ishikawa									
西区 West-region	総数 Sub Total	383	41069	233	107	611	6			
	福井 Fukui	25	1901	7	76	292	4			
	京都 Kyoto	53	2980	16	56	309	5			
	兵庫 Hyōgo	12	197	3	16	258	16			
	鳥取 Tottori	4	40	0	10	61	6			
	島根 Shimane	199	23917	75	120	377	3			
	山口 Yamaguchi	90	12034	131	134	1469	11			
東支那海区 East-china-region	総数 Total	634	67872	504	107	796	7	37	2310	164
	福岡 Fukuoka	114	8600	45	75	396	5		19	0
	佐賀 Saga	14	2241	24	160	1761	11			
	長崎 Nagasaki	316	34065	356	108	1128	10	37	2291	164
	熊本 Kumamoto	161	19554	66	121	411	3			
	鹿児島 Kagoshima	29	3212	11	111	411	4			
瀬戸内海区 Seto Inland Sea-region	総数 Total	2367	379172	1817	160	768	5	15	417	13
	和歌山 Wakayama	4	565	12	141	3200	23	1	29	0
	大阪 Ōsaka	70	9905	141	142	2027	14			
	兵庫 Hyōgo	193	31961	169	166	878	5			
	岡山 Okayama	501	82309	289	164	577	4			
	広島 Hiroshima	601	69865	142	116	237	2			
	山口 Yamaguchi	202	50066	210	248	1044	4			
	徳島 Tokushima	71	5067	29	71	413	6	1	47	0
	香川 Kagawa	303	54300	186	179	615	3	13	341	12
	愛媛 Ehime	108	18736	101	173	938	5			
	福岡 Fukuoka	132	28358	448	215	3398	16			
	大分 Ōita	182	28040	85	154	467	3			

府県別統計（年計）

STRATUM AND PREFECTURE

漁獲量単位：千貫
Unit of catch: 1,000kan(=3.75metric tons)

(Under 27m. in depth, more than 11persons)			水深27米以上 (Over 27m. in depth)						規模 / 項目 / Item / 府県 / Prefecture
年間1ヶ統平均航海数 Annual total number of trips per fishing unit	年間1ヶ統平均漁獲量 Annual total catch per fishing unit	年間1航海平均漁獲量 Annual unit average catch per trip	実着業統数 Number of actual fishing units opereted	航海数 Number of trips	漁獲量 Catch	年間1ヶ統平均航海数 Annual total number of trips per fishing unit	年間1ヶ統平均漁獲量 Annual total catch per fishing unit	年間1航海平均漁獲量 Annual unit average catch per trip	
			0	0	0				百分率
46	3165	66	1	430	6	430	6093	14	全国総数
									総数
									総数 宗谷
									総数 網走
									総数 根室
									総数 釧路
									総数 十勝
									総数 日高
									総数 胆振
									総数 渡島
									総数 檜山
									総数 留萌
									総数 石狩
									総数 後志
									総数 網走
28	1942	69	1	66	1	66	1440	22	総数
									総数 青森
									総数 岩手
									総数 宮城
									総数 福島
									総数 茨城
38	2668	70	1	10	0	10	140	14	総数 千葉
120	17167	143	1	10	0	10	140	14	総数 東京
									総数 神奈川
									総数 静岡
27	593	22							総数 愛知
									総数 三重
5	27	5		56	1			23	総数 和歌山
				56	1			23	総数 徳島
									総数 高知
									総数 愛媛
5	27	5							総数 大分
									総数 宮崎
				364	4			13	総数
									総数 青森
									総数 秋田
									総数 山形
									総数 新潟
									総数 富山
									総数 石川
				364	4			13	総数 福井
									総数 京都
									総数 兵庫
				364	4			13	総数 鳥取
									総数 島根
									総数 山口
62	4453	71							総数
		3							総数 岡山
62	4451	72							総数 福岡
									総数 佐賀
									総数 長崎
									総数 熊本
									総数 鹿児島
28	882	32							総数
29	380	13							総数 和歌山
									総数 大阪
									総数 兵庫
									総数 岡山
									総数 広島
47	720	15							総数 徳島
26	934	36							総数 香川
									総数 愛媛
									総数 福岡
									総数 大分

Ⅳ 漁業別規模別

28. その他の定置網

Other fixed nets

ANNUAL STATISTICS BY TYPE OF FISHERY,

大海区 Regions	府県 Prefecture	規模 Stratum / 項目 Item	水深27米未満（揚網10人以下） (Under 27m. in depth, less than 10persons) 実着業統数 Number of actual fishing units operated	航海数 Number of trips	漁獲量 Catch	年間1ヶ統平均航海数 Annual total number of trips per fishing unit	年間1ヶ統平均漁獲量 Annual total catch per fishing unit	年間1航海平均漁獲量 Annual unit average catch per trip	水深27米未満（揚網11人以上） 実着業統数 Number of actual fishing units operated	航海数 Number of trips	漁獲量 Catch
百分率 %			92	97	93				7	2	6
全国総数 Grand Total			8852	463604	9972	52	1127	29	676	11206	654
北海道 Hokkaido		総数 Total	3885	138834	6832	36	1757	49	493	6097	177
	東北区 North-east region	総数 Sub Total	1923	60140	2662	31	1385	44	66	1015	7
		宗谷 Soya	1041	30145	1486	29	1428	49	62	1004	6
		網走 Abashiri	257	6718	328	26	1278	49	4	11	0
		根室 Nemuro	625	23277	847	37	1355	36			
	南区 South-region	総数 Sub Total	789	34574	610	46	804	18	19	4017	138
		釧路 Kushiro	10	4042	125	※		31		3772	130
		十勝 Tokachi									
		日胆 高 Hidaka	52	388	24	7	475	63		245	7
		胆振 Iburi	6	1991	16	331	2754	8			
		渡島 Oshima	691	28153	443	20	751	15	19		
	西区 West-region	総数 Sub Total	1203	44120	3559	37	2958	81	408	1065	31
		檜留 廣 Rumoe	287	6865	893	24	3111	130	330	444	3
		石狩 Ishikari	139	4394	637	31	4589	145	75		
		後志 Shiribeshi	612	30845	1902	50	310	62	3	621	27
		檜山 Hiyama	165	2016	124	12	756	62			
太平洋 Pacific Ocean		総数 Total	2328	154855	1306	67	561	8	82	3019	278
	北区 North-region	総数 Sub Total	822	42863	490	52	597	11	20	1281	157
		青森 Aomori	576	19267	141	33	246	7			
		岩手 Iwate	21	896	2	22	128	3			
		宮城 Miyagi	223	22318	292	100	1312	13	13	458	8
		福島 Fukushima	2	382	53	191	26740	140	7	823	149
		茨城 Ibaragi									
	中区 Middle-region	総数 Sub Total	1350	102815	395	76	293	4	55	695	35
		千葉 Chiba	26	779	14	29	551	18	16	335	32
		東京 Tokyo	88	5306	85	60	969	16			
		神奈川 Kanagawa	115	4420	77	38	671	17			
		静岡 Shizuoka	378	66237	115	180	305	2			
		愛知 Aichi	422	11484	48	27	115	4			
		三重 Mie	321	12589	54	39	170	4	39	360	2
	南区 South-region	総数 Sub Total	156	9177	420	59	2697	46	7	1043	85
		和歌山 Wakayama	10	499	27	49	2704	54			
		徳島 Tokushima	145	8677	393	59	2714	45	7	1043	85
		高知 Kochi									
		愛媛 Ehime									
		大分 Oita	1	1	0	1	19	19			
		宮崎 Miyazaki									
日本海 Japan Sea		総数 Total	1570	87785	709	53	451	8	79	1440	159
	北区 North-region	総数 Sub Total	1455	84949	690	59	474	8	71	1367	158
		青森 Aomori	80	10083	31	126	396	3			
		秋田 Akita	378	17875	455	47	1204	25	35	676	137
		山形 Yamagata	63	941	23	14	380	25	29	531	9
		新潟 Niigata	128	1793	21	14	165	12	4	147	10
		富山 Toyama									
		石川 Ishikawa	806	54257	157	67	196	2	3	13	0
	西区 West-region	総数 Sub Total	115	2836	19	25	166	7	8	73	1
		福井 Fukui	29	882	8	30	277	9	2	35	1
		京都 Kyoto	5	585	1	117	254	2			
		兵庫 Hyogo									
		鳥取 Tottori	28	802	2	28	100	3		38	0
		島根 Shimane	12	406	3	33	288	9	3		
		山口 Yamaguchi	41	161	3	3	86	21	3		
東支那海区 East-china-region		総数 Total	892	75735	1040	85	1167	14	12	620	36
		福岡 Fukuoka	255	13688	211	53	831	15			
		佐賀 Saga	160	23733	335	128	2096	19	11	364	14
		長崎 Nagasaki	267	17230	243	64	913	14	1	256	22
		熊本 Kumamoto	185	19906	226	108	1222	11			
		鹿児島 Kagoshima	25	1178	23	47	929	19			
瀬戸内海区 Seto Inland Sea-region		総数 Total	177	6395	84	36	475	13	10	30	2
		和歌山 Wakayama	2	90	4	45	2409	50			
		大阪 Osaka	10	205	2	21	242	12			
		兵庫 Hyogo									
		岡山 Okayama	30	168	2	5	80	14			
		広島 Hiroshima	35	2146	12	61	359	6			
		山口 Yamaguchi	47	1821	7	38	164	4			
		徳島 Tokushima	11	598	7	54	715	13	10	20	0
		香川 Kagawa	5	37	1	7	367	49		8	0
		愛媛 Ehime	18	1073	39	59	2188	36		2	0
		福岡 Fukuoka									
		大分 Oita	19	257	5	13	185	20			

〔ぼ〕(その他の定置網)　台網，落網の頃で述べたと同様の調査漏りが一部の県に見られる

府県別統計（年計）

STRATUM AND PREFECTURE

漁獲量単位：千貫
Unit of catch: 1,000kan(=3.75metric tons)

(Under 27m. in depth, more than 11persons)			水深27米以上 (Over 27m. in depth)						規模 / 項目 Item / 府県 Prefecture
年間1ヶ統平均航海数 Annual total number of trips per fishing unit	年間1ヶ統平均漁獲量 Annual total catch per fishing unit	年間1航海平均漁獲量 Annual unit average catch per trip	実着業統数 Number of actual fishing units opereted	航海数 Number of trips	漁獲量 Catch	年間1ヶ統平均航海数 Annual total number of trips per fishing unit	年間1ヶ統平均漁獲量 Annual total catch per fishing unit	年間1航海平均漁獲量 Annual unit average catch per trip	
			1	1	1				百分率
17	968	58	97	4625	65	48	671	14	全国総数
12	359	29	2	32	0	16	65	4	総数
15	109	7							総数 宗谷
16	106	6							総数 網走
2	135	49							総数 根室
		34							総数 釧路
		35							総数 十勝
		32							総数 日高
									胆振
※		29	2	32	0	16	65	4	総数 渡島
※		9		32	0			4	檜山
207	9178	44	2						総数 留萌
									石狩
									後志
37	3394	92							総数 檜山
64	7886	123							総数 渡島
									青森
35	648	18							岩手
117	21328	181							宮城
									福島
13	648	51							総数 茨城
21	2057	98							総数 千葉
									東京
									神奈川
									静岡
9	69	7							愛知
									三重
149	12148	82							総数 和歌山
149	12148	82							和歌山
									徳島
									高知
									愛媛
									大分
									宮崎
18	2021	111	95	4494	46	47	484	10	総数
19	2228	116	95	4494	46	47	484	10	総数
19	3915	203							総数 青森
18	339	19							秋田
36	2726	74							山形
									新潟
4	130	30	95	4494	46	47	484	10	富山
※		20							石川
17	733	41							総数 福井
									都
		1							京
									兵庫
									鳥取
									島根
									岡山
52	3067	59		99	18			191	総数
33	1296	39							福岡
256	22545	88		99	18			191	佐賀
									長崎
									熊本
									鹿児島
3	203	68							総数
									和歌山
									大阪
									兵庫
									岡山
									広島
									山口
									徳島
									香川
									愛媛
2	34	17							福岡
		98							大分
		450							

Ⅳ 漁業別規模別

29. 地曳網 Beach seine

ANNUAL STATISTICS BY TYPE OF FISHERY,

海区 Regions	府県 Prefecture	規模 Stratum / 項目 Item	無動力船 Non-powered boat						有動力船 (Powered		
			実着業統数 Number of actual fishing units operated	航海数 Number of trips	漁獲量 Catch	年間1ヶ統平均航海数 Annual total number of trips per fishing unit	年間1ヶ統平均漁獲量 Annual total catch per fishing unit	年間1航海平均漁獲量 Annual unit average catch per trip	実着業統数 Number of actual fishing units operated	航海数 Number of trips	漁獲量 Catch
百分率 %			86	89	89				12	10	10
全国総数 Grand Total			5614	225544	12351	40	2200	55	802	25712	1330
北海道 Hokkaidō	総数 Total		899	18613	1503	21	1672	81	7	1211	2
北海道 Hokkaidō	東北区 North-east-region	総数 Sub Total	342	5980	594	17	1736	99			
北海道 Hokkaidō	東北区 North-east-region	宗谷 Soya	67	1553	17	23	263	11			
北海道 Hokkaidō	東北区 North-east-region	網走 Abashiri	107	3058	115	29	1080	38			
北海道 Hokkaidō	東北区 North-east-region	根室 Nemuro	168	1369	461	8	2744	337			
北海道 Hokkaidō	南区 South-region	総数 Sub Total	271	7581	624	28	2304	82	7	11	0
北海道 Hokkaidō	南区 South-region	釧路 Kushiro	50	2039	207	41	4153	102			
北海道 Hokkaidō	南区 South-region	十勝 Tokachi									
北海道 Hokkaidō	南区 South-region	日高 Hidaka	4	16	0	4	87	22	3	11	0
北海道 Hokkaidō	南区 South-region	胆振 Iburi	131	2873	71	22	547	25			
北海道 Hokkaidō	南区 South-region	渡島 Oshima	86	2653	344	31	4009	130	4		
北海道 Hokkaidō	西区 West-region	総数 Sub Total	296	5052	284	17	959	56		1200	2
北海道 Hokkaidō	西区 West-region	留萌 Rumoe	196	3975	235	20	1204	59		1200	2
北海道 Hokkaidō	西区 West-region	石狩 Ishikari	67	705	5	11	75	7			
北海道 Hokkaidō	西区 West-region	後志 Shiribeshi	5	29	2	6	161	97			
北海道 Hokkaidō	西区 West-region	檜山 Hiyama	18	343	40	19	2243	118			
太平洋 Pacific Ocean	総数 Total		2089	101983	4987	49	2388	49	228	8130	747
太平洋 Pacific Ocean	北区 North-region	総数 Sub Total	460	9692	952	21	2072	98	11	73	5
太平洋 Pacific Ocean	北区 North-region	青森 Aomori	271	5285	369	20	1363	70			
太平洋 Pacific Ocean	北区 North-region	岩手 Iwate	30	887	35	30	1191	40			
太平洋 Pacific Ocean	北区 North-region	宮城 Miyagi	47	952	16	20	343	17			
太平洋 Pacific Ocean	北区 North-region	福島 Fukushima	23	501	31	22	1371	63			
太平洋 Pacific Ocean	北区 North-region	茨城 Ibaragi	89	2067	500	23	5622	242	11	73	5
太平洋 Pacific Ocean	中区 Middle-region	総数 Sub Total	907	45719	2556	50	2818	56	198	7280	695
太平洋 Pacific Ocean	中区 Middle-region	千葉 Chiba	154	6710	1232	44	8006	184	29	1068	151
太平洋 Pacific Ocean	中区 Middle-region	東京 Tōkyō									
太平洋 Pacific Ocean	中区 Middle-region	神奈川 Kanagawa	117	11625	254	99	2175	22		256	1
太平洋 Pacific Ocean	中区 Middle-region	静岡 Shizuoka	472	23712	776	50	1646	33	1	4	0
太平洋 Pacific Ocean	中区 Middle-region	愛知 Aichi	92	1571	194	17	2119	124	82	2444	268
太平洋 Pacific Ocean	中区 Middle-region	三重 Mie	72	2101	97	29	1348	46	86	3508	273
太平洋 Pacific Ocean	南区 South-region	総数 Sub Total	722	46572	1478	65	2046	32	19	777	46
太平洋 Pacific Ocean	南区 South-region	和歌山 Wakayama	121	4981	335	41	2772	67			
太平洋 Pacific Ocean	南区 South-region	徳島 Tokushima	3	47	8	16	2827	180			
太平洋 Pacific Ocean	南区 South-region	高知 Kōchi	383	33479	670	87	1750	20	1	20	0
太平洋 Pacific Ocean	南区 South-region	愛媛 Ehime	71	4784	306	67	4323	64	13	727	44
太平洋 Pacific Ocean	南区 South-region	大分 Ōita	98	2322	92	26	946	40			
太平洋 Pacific Ocean	南区 South-region	宮崎 Miyazaki	46	959	64	21	1413	68	5	30	1
日本海 Japan Sea	総数 Total		1421	49869	2142	35	1507	43	80	2688	189
日本海 Japan Sea	北区 North-region	総数 Sub Total	800	31625	611	40	764	19	12	1561	130
日本海 Japan Sea	北区 North-region	青森 Aomori	10	302	8	30	834	28			
日本海 Japan Sea	北区 North-region	秋田 Akita	118	4349	131	37	1113	30			
日本海 Japan Sea	北区 North-region	山形 Yamagata	54	776	12	14	235	16			
日本海 Japan Sea	北区 North-region	新潟 Niigata	242	10563	164	44	678	16	9	1539	130
日本海 Japan Sea	北区 North-region	富山 Toyama	128	6499	148	51	1161	23			
日本海 Japan Sea	北区 North-region	石川 Ishikawa	248	9136	146	37	591	16	3	22	0
日本海 Japan Sea	西区 West-region	総数 Sub Total	621	18244	1530	29	2465	84	68	1127	58
日本海 Japan Sea	西区 West-region	福井 Fukui	106	2504	86	24	819	35	17	286	8
日本海 Japan Sea	西区 West-region	京都 Kyōto	128	7359	183	58	1432	25	16	229	5
日本海 Japan Sea	西区 West-region	兵庫 Hyōgo	16	217	37	14	2361	174			
日本海 Japan Sea	西区 West-region	鳥取 Tottori	161	4517	553	28	3440	123	1	6	0
日本海 Japan Sea	西区 West-region	島根 Shimane	201	3434	652	17	3244	190	17	330	4
日本海 Japan Sea	西区 West-region	山口 Yamaguchi	9	213	16	24	1879	79	17	276	40
東支那海区 East-china-region	総数 Total		638	34383	2944	54	4616	86	215	4860	198
東支那海区 East-china-region	福岡 Fukuoka		17	252	7	15	459	31	86	2296	114
東支那海区 East-china-region	佐賀 Saga		20	673	32	34	1601	48	5	23	0
東支那海区 East-china-region	長崎 Nagasaki		202	7801	1187	39	5878	152	31	1235	32
東支那海区 East-china-region	熊本 Kumamoto		110	12094	727	110	6617	60	77	839	17
東支那海区 East-china-region	鹿児島 Kagoshima		289	13563	990	47	3426	73	16	467	32
瀬戸内海区 Seto Inland Sea-region	総数 Total		567	20696	772	37	1363	37	272	8823	193
瀬戸内海区 Seto Inland Sea-region	和歌山 Wakayama		70	2935	204	42	2915	70			
瀬戸内海区 Seto Inland Sea-region	大阪 Ōsaka		50	2306	122	46	2458	53	7	109	7
瀬戸内海区 Seto Inland Sea-region	兵庫 Hyōgo		81	1362	17	17	211	13	61	1103	29
瀬戸内海区 Seto Inland Sea-region	岡山 Okayama		15	115	2	8	187	24	30	619	16
瀬戸内海区 Seto Inland Sea-region	広島 Hiroshima		36	1559	48	43	1301	30	74	4036	79
瀬戸内海区 Seto Inland Sea-region	山口 Yamaguchi		2	65	0	33	350	11	23	823	14
瀬戸内海区 Seto Inland Sea-region	徳島 Tokushima		39	1759	35	45	1016	23	1	52	0
瀬戸内海区 Seto Inland Sea-region	香川 Kagawa		93	3716	120	40	1294	32	10	254	11
瀬戸内海区 Seto Inland Sea-region	愛媛 Ehime		129	4803	175	37	1357	36	66	1827	34
瀬戸内海区 Seto Inland Sea-region	福岡 Fukuoka										
瀬戸内海区 Seto Inland Sea-region	大分 Ōita		52	2076	43	40	837	21			

府県別統計（年計）

STRATUM AND PREFECTURE

漁獲量単位：千　貫
Unit of catch: 1,000kan(=3.75metric tons)

規模 / 項目 / 府県 Item / Prefecture	有動力船 (Powered boat) 5～10㌧ 年間1ケ統平均航海数 Annual total number of trips per fishing unit	有動力船 (Powered boat) 5～10㌧ 年間1ケ統平均漁獲量 Annual total catch per fishing unit	有動力船 (Powered boat) 5～10㌧ 年間1航海平均漁獲量 Annual unit average catch per trip	有動力船 (Powered boat) 0～5㌧ 実着業統数 Number of actual fishing units opereted	有動力船 (Powered boat) 0～5㌧ 航海数 Number of trips	有動力船 (Powered boat) 0～5㌧ 漁獲量 Catch	無動力船 (Non-powered boat) 年間1ケ統平均航海数 Annual total number of trips per fishing unit	無動力船 (Non-powered boat) 年間1ケ統平均漁獲量 Annual total catch per fishing unit	無動力船 (Non-powered boat) 年間1航海平均漁獲量 Annual unit average catch per trip
百分率				1	1	1			
全国総数	51	4300	84	23	1171	98	32	1659	52
総数							※		
総数 宗谷									
総数 網走									
総数 根室							2	31	20
総数 釧路							4	73	20
十勝									
日高									
振興									2
総数 函館									2
留萌									
石狩									
後志									
檜山									
総数	※		130	11	674	87	36	3278	92
総数 青森			129		311	40	7	538	81
岩手									
宮城									
秋田									
山形									
福島			129		311	40	7	538	81
茨城									
総数 栃木	32	4291	134	11	353	47	37	3512	96
群馬	71	10227	145	4	282	40	37	5232	142
千葉									6
東京							4	635	159
神奈川							30	3271	109
静岡							41	3175	78
愛知	10	699	69	7	71	6			
三重							41	2430	59
総数 和歌山			19		10	0			
徳島							20	232	12
高知							56	3390	61
愛媛			19		10	0			
大分									
宮崎							6	372	62
総数	5	133	27	3	15	0	34	2365	70
総数							130	10858	83
青森									
秋田									
山形							171	14460	85
新潟									
富山							7	51	7
石川									
総数 福井	5	133	27	3	15	0	17	866	52
都							17	479	28
大阪							14	355	25
兵庫									
鳥取							6	330	55
島根							19	264	14
岡山	5	133	27	3	15	0	16	2367	146
総数 広島	41	840	20	8	328	6	23	921	41
山口									
福岡	67	1171	17	3	202	3	27	1337	50
佐賀							5	47	10
長崎							40	1055	26
熊本							11	232	21
鹿児島	25	641	25	5	126	3	29	2017	69
総数	※		27	1	154	4	32	711	22
和歌山									
大阪							16	1033	66
兵庫							18	477	26
岡山							21	540	26
広島			30		77	2	55	1081	20
山口							36	625	17
徳島							52	656	13
香川							25	1102	43
愛媛	77	1810	24	1	77	1	28	527	19
福岡									
大分									

Ⅳ 漁業別規模別

30. 船曳網 Boat seine

ANNUAL STATISTICS BY TYPE OF FISHERY,

大海区 Regions	府県 Prefecture	規模 Stratum / 項目 Item	無動力船 Non-powered boat 実着業統数 Number of actual fishing units operated	航海数 Number of trips	漁獲量 Catch	年間1ヶ統平均航海数 Annual total number of trips per fishing unit	年間1ヶ統平均漁獲量 Annual total catch per fishing unit	年間1航海平均漁獲量 Annual unit average catch per trip	有動力船 (Powered) 実着業統数 Number of actual fishing units operated	航海数 Number of trips	漁獲量 Catch
		百分率 %	59	53	35				37	40	25
		全国総数 Grand Total	8662	384112	11649	44	1344	30	5416	294161	6314
北海道 Hokkaido		総数 Total	1292	51111	2269	39	1756	44	198	11544	1681
	東北区 North-east region	総数 Sub Total	123	2166	87	18	708	40			
		宗谷 Soya	19	219	14	12	747	65			
		網走 Abashiri	45	471	18	10	414	40			
		根室 Nemuro	59	1476	54	28	919	37			
	南区 South-region	総数 Sub Total	826	37446	847	45	1026	23	171	6544	1416
		釧路 Kushiro	55	1050	15	19	289	15	68	4090	1213
		十勝 Tokachi	136	2776	90	20	662	32	31	2629	175
		日高 Hidaka	30	69	0	2	26	11	1	6	0
		胆振 Iburi	189	9164	79	48	421	9		45	0
		渡島 Oshima	416	24387	661	59	1590	27	51	1778	25
	西区 West-region	総数 Sub Total	343	11499	1334	34	3890	116	27	3000	265
		留萌 Rumoe	18	512	282	28	15694	552			
		石狩 Ishikari									
		後志 Shiribeshi	170	6379	665	38	3917	104	25	3000	265
		檜山 Hiyama	155	4608	385	30	2489	84	2		
太平洋 Pacific Ocean		総数 Total	2714	83851	2090	31	770	25	1359	55791	2805
	北区 North-region	総数 Sub Total	1550	28352	615	18	397	22	586	14700	326
		青森 Aomori	435	2713	35	6	81	13	15	138	3
		岩手 Iwate	278	6036	88	22	318	15	123	2422	45
		宮城 Miyagi	436	12944	138	30	319	11	122	2721	31
		福島 Fukushima	122	1876	23	15	196	13	80	211	4
		茨城 Ibaragi	279	4783	329	17	1180	71	276	9208	241
	中区 Middle-region	総数 Sub Total	281	6974	238	25	850	34	605	34500	2358
		千葉 Chiba	39	674	2	22	74	3	23	806	2
		東京 Tokyo									
		神奈川 Kanagawa	94	1750	9	19	105	6	79	4383	31
		静岡 Shizuoka	92	1264	12	14	136	10	334	21478	1395
		愛知 Aichi							85	3977	700
		三重 Mie	56	3078	213	55	3814	69	84	3656	228
	南区 South-region	総数 Sub Total	883	48525	1235	55	1400	25	168	6591	120
		和歌山 Wakayama	20	1192	39	60	1792	30	21	798	3
		徳島 Tokushima	19	1160	56	61	2980	49	3	59	7
		高知 Kochi	272	12676	193	47	712	15	53	4379	82
		愛媛 Ehime	244	11690	500	48	2049	43	67	728	21
		大分 Ōita	278	19726	391	71	1407	20	18	464	4
		宮崎 Miyazaki	50	2081	56	42	1872	28	6	163	1
日本海 Japan Sea		総数 Total	1687	74173	491	44	281	7	255	8015	511
	北区 North-region	総数 Sub Total	1239	60734	303	49	245	5	44	823	3
		青森 Aomori									
		秋田 Akita	14	382	1	27	102	4			
		山形 Yamagata	117	3450	33	29	284	10	10	106	0
		新潟 Niigata	210	5994	28	29	137	5			
		富山 Toyama	397	32046	120	81	305	4			
		石川 Ishikawa	501	18862	119	38	236	6	34	717	2
	西区 West-region	総数 Sub Total	448	13439	188	30	420	14	211	7192	507
		福井 Fukui	71	329	2	5	30	6	33	254	6
		京都 Kyoto	198	3442	29	17	150	9	30	150	0
		兵庫 Hyōgo									
		鳥取 Tottori	8	92	0	12	122	11	10	220	2
		島根 Shimane	120	7689	85	64	713	11	18	380	21
		山口 Yamaguchi	51	1867	69	37	1364	37	120	6188	476
東支那海区 East-china-region		総数 Total	1757	86208	2357	49	1342	27	962	46447	9368
		福岡 Fukuoka	29	1070	28	37	996	27	411	20503	478
		佐賀 Saga	81	3833	287	47	3544	75	95	6527	181
		長崎 Nagasaki	476	14856	601	31	1263	40	338	12452	218
		熊本 Kumamoto	380	23230	192	61	507	8	108	6291	57
		鹿児島 Kagoshima	791	43217	1247	55	1577	29	10	674	2
瀬戸内海区 Seto Inland Sea-region		総数 Total	1212	88769	4441	73	3664	50	2644	172364	2378
		和歌山 Wakayama	82	8717	342	106	4173	39	23	193	1
		大阪 Ōsaka	188	15789	373	84	1986	24		125	0
		兵庫 Hyogo	46	1782	52	39	1140	29	553	20502	1095
		岡山 Okayama	17	413	1	24	71	29	36	713	10
		広島 Hiroshima	126	16134	2218	128	17604	136	314	24638	180
		山口 Yamaguchi	211	16562	845	78	4008	51	870	73517	708
		徳島 Tokushima	10	1026	27	103	2755	27			
		香川 Kagawa	27	913	7	34	259	8	100	3710	19
		愛媛 Ehime	146	4595	279	31	1916	51	428	28186	178
		福岡 Fukuoka	48	3595	6	74	142	2	6	99	0
		大分 Ōita	311	19323	287	62	926	15	314	20481	183

府県別統計（年計）
STRATUM AND PREFECTURE

漁獲量単位：千貫
Unit of catch: 1,000kan(-3.75metric tons)

規模 / 項目 Item / 府県 Prefecture	boat) 0～5T 年間1ヶ統平均航海数 Annual total number of trips per fishing unit	boat) 0～5T 年間1ヶ統平均漁獲量 Annual total catch per fishing unit	boat) 0～5T 年間1航海平均漁獲量 Annual unit average catch per trip	有動力船 (Powered boat) 5～10T 実着業統数 Number of actual fishing units opereted	航海数 Number of trips	漁獲量 Catch	年間1ヶ統平均航海数 Annual total number of trips per fishing unit	年間1ヶ統平均漁獲量 Annual total catch per fishing unit	年間1航海平均漁獲量 Annual unit average catch per trip
百分率				2	3	5			
全国総数	54	1535	28	301	21884	1744	73	5796	79
総数	58	8493	146	33	635	173	19	5253	273
総数				15	200	95	13	6333	475
宗谷				15	200	95	13	6333	475
網走									
根室									
総数	50	8283	166	12	132	36	11	3033	276
釧路	46	13794	297	7	102	33	15	4800	329
十勝	85	5667	67	2	30	2	15	1400	93
日高	6	66	11						
胆振			20	3					
渡島	35	506	15						
総数	111	9823	88	6	303	41	51	6993	138
留萌									
石狩									
後志	120	10609	88	6	303	41	51	6993	138
桧山									
総数	41	2064	50	100	7978	832	80	8325	104
総数	25	557	22	5	150	5	30	1062	35
青森	9	258	28						
岩手	20	367	19						
宮城	22	258	12		92	3			42
福島	4	87	21	3	12	0	4	57	14
茨城	33	876	26	2	46	1	23	644	28
総数	57	3898	68	93	7685	820	83	8824	107
千葉	35	89	3						
東京									
神奈川	55	400	7						
静岡	64	4180	65	55	5986	479	109	8712	80
愛知	47	8236	176	35	1452	280	41	8013	193
三重	46	2719	59	3	247	61	82	20361	247
総数	39	717	18	2	143	6	72	3282	46
和歌山	38	186	5						
徳島	20	3412	123						
高知	83	1548	19		119	5			45
愛媛	11	323	30						
大分	26	239	9						
宮崎	27	231	8	2	24	1	12	588	49
総数	31	2006	64	24	569	27	24	1148	48
総数	19	87	5						
青森									
秋田									
山形	11	94	9						
新潟									
富山									
石川	21	85	4						
総数	34	2406	71	24	569	27	24	1148	48
福井	8	199	26	5	80	2	16	484	30
京都	5	27	5						
兵庫									
鳥取	22	207	9	1	10	1	10	1300	130
島根	21	1196	57		16	0			32
山口	52	3973	77	18	463	23	26	1295	50
総数	48	974	20	20	978	36	49	1842	38
福岡	50	1165	23	14	771	27	46	1972	36
佐賀	69	1906	28	2	140	6	70	3287	47
長崎	37	647	18	3	16	0	5	299	56
熊本	58	528	9	1	51	1	51	1758	24
鹿児島	67	288	4						
総数	65	899	14	124	11724	674	95	5439	5[illegible]
和歌山	9	64	8	1	49	5	49	5408	110
大阪			[illegible]						
兵庫	37	1980	53	16	371	62	23	3926	169
岡山	20	296	15						
広島	79	576	7	4	559	3	140	760	5
山口	85	814	10	73	9512	381	130	5226	40
徳島									
香川	37	192	5	5	43	0	9	21	2
愛媛	66	417	6	17	841	216	49	12714	257
福岡	17	51	3						
大分	65	584	9	8	349	5	44	672	15

30—(続)

(concluded)

Ⅳ 漁業別規模別
ANNUAL STATISTICS BY TYPE OF FISHERY,

31. 採貝
Shellfish collecting →

大海区 / 府県 / 規模 Stratum / 項目 Item / Regions / Prefecture	実着業統数 Number of actual fishing units operated	航海数 Number of trips	漁獲量 Catch	年間1ヶ統平均航海数 Annual total number of trips per fishing unit	年間1ヶ統平均漁獲量 Annual total catch per fishing unit	年間1航海平均漁獲量 Annual unit average catch per trip
	有動力船(Powered boat) 10～20㌧					
百分率 %	2	4	34			
全国総数 Grand Total	277	28790	11633	104	41997	404
北海道 Hokkaido 総数 Total	3	1	0		90	270
南区 釧路 Kushiro 総数 Sub Total		1	0			270
南区 釧路 Kushiro		1	0			270
西区 後志 Shiribeshi 総数 Sub Total	3					
西区 後志 Shiribeshi	3					
太平洋 Pacific Ocean 総数 Total	167	14989	9336	90	55906	623
北区 North-region 総数 Sub Total	1	61	2	61	2050	34
青森 Aomori						
岩手 Iwate	1	61	2	61	2050	34
宮城 Miyagi						
福島 Fukushima						
茨城 Ibaragi						
中区 Middle-region 総数 Sub Total	142	12247	8835	86	62218	721
千葉 Chiba						
東京 Tōkyō						
神奈川 Kanagawa						
静岡 Shizuoka	10	157	49	16	4915	313
愛知 Aichi	33	2011	1193	61	36158	594
三重 Mie	99	10079	7592	102	76693	753
南区 South-region 総数 Sub Total	24	2681	499	112	20805	186
和歌山 Wakayama						
徳島 Tokushima						
高知 Kochi	3	281	20	94	6742	72
愛媛 Ehime						
大分 Ōita						
宮崎 Miyazaki	21	2400	479	114	22813	200
日本海 Japan Sea 総数 Total	6	91	15	15	2622	173
西区 West-region 総数 Sub Total	6	91	15	15	2622	173
福井 Fukui	1	33	14	33	14469	439
京都 Kyōto						
兵庫 Hyogo						
鳥取 Tottori						
島根 Shimane						
山口 Yamaguchi	5	58	1	12	248	21
東支那海区 East-china-region 総数 Total	1	57	1	57	1680	29
福岡 Fukuoka						
佐賀 Saga	1	57	1	57	1680	29
長崎 Nagasaki						
熊本 Kumamoto						
鹿児島 Kagoshima						
瀬戸内海区 Seto Inland Sea-region 総数 Total	100	13652	2279	137	22790	167
和歌山 Wakayama	3	69	5	23	1810	80
大阪 Ōsaka						
兵庫 Hyogo		33	7			215
岡山 Okayama						
広島 Hiroshima						
山口 Yamaguchi	14	2496	195	178	13964	78
徳島 Tokushima	77	10823	1953	141	25374	181
香川 Kagawa						
愛媛 Ehime	6	232	117	39	19540	505
福岡 Fukuoka						
大分 Ōita						

府県 / 規模 Stratum	有動力船(Powered boat) 20～50㌧					
百分率 %			1			
全国総数 Grand Total	3	281	213	94	71170	760
太平洋 Pacific Ocean 総数 Sub Total						
三重 Mie	3	222	207	74	69174	935
瀬戸 Seto 総数 Sub Total						
徳島 Tokushima		59	5			101

府県別統計（年計）

STRATUM AND PREFECTURE

漁獲量単位：千貫
Unit of catch: 1,000kan (3.75metric tons)

漁船非使用 Not using fishing boat						無動力船			規模 / 項目 / 県 Item / Prefecture
実着業統数 Number of actual fishing units operated	航海数 Number of trips	漁獲量 Catch	年間1ヶ統平均航海数 Annual total number of trips per fishing unit	年間1ヶ統平均漁獲量 Annual total catch per fishing unit	年間1航海平均漁獲量 Annual unit average catch per trip	実着業統数 Number of actual fishing units operated	航海数 Number of trips	漁獲量 Catch	
39	40	14				51	41	33	百分率
32682	770106	5389	24	165	17	42679	786915	12352	全国総数
200	6284	37	31	189	6	7264	77316	419	総数
112	6029	36	54	330	6	1496	13315	176	総数
						1235	6485	29	宗谷
1	1	0	1	9	9	141	3629	123	網走
111	6028	36	54	332	6	120	3201	23	根室
4	51	0	13	26	2	1859	21483	83	総数
									釧路
									十勝
	51	0			2	55	226	0	日高
4						1804	21257	82	渡島
84	204	0	2	10	4	3909	42518	159	総数
	36	0			18	1225	7713	52	留萌
							190	1	石狩
84	168	0	2	3	1	1282	27171	46	後志
						1402	7444	59	桧山
20750	435355	2934	21	141	7	25607	436658	9750	総数
2058	13175	46	6	23	4	12101	94396	519	総数
6	36	0	6	6	1	1435	16018	47	青森
1013	1826	4	2	4	2	6041	35326	233	岩手
909	6933	23	8	25	4	4370	37449	181	宮城
						134	2793	45	福島
130	4380	19	34	146	4	121	2810	11	茨城
16757	386988	2840	23	169	7	12481	309587	9140	総数
8299	247424	2462	30	297	10	6087	127276	4779	千葉
238	1802	9	8	38	5	579	46408	2241	東京
12	55	0	5	5	1	113	3398	52	神奈
785	4749	25	6	33	5	199	11398	53	静岡
1203	26399	126	22	105	5	1883	51014	1250	愛知
6220	106559	217	17	35	2	3620	70093	762	三重
1935	35192	47	18	25	1	1025	32675	90	総数
1330	22808	29	17	22	1	12	174	0	和歌山
8	90	0	11	11	1	424	15969	26	徳島
452	9763	11	22	25	1	227	7433	31	高知
5	23	0	5	2	1	70	498	0	愛媛
37	946	2	26	76	3	238	7228	25	大分
103	1562	4	15	40	3	54	1373	6	宮崎
513	6059	16	12	31	3	4581	99008	443	総数
230	1903	3	8	16	2	2035	45690	220	総数
						312	9755	22	青森
						124	2233	6	秋田
						320	4078	9	山形
219	1878	3	9	15	2	854	13202	44	新潟
						16	140	0	富山
11	25	0	2	22	10	409	16282	136	石川
283	4156	12	15	44	3	2546	53318	222	総数
52	574	1	11	28	5	253	2585	5	福井
3	23	0	8	40	5	199	7173	36	都京
						83	889	3	阪兵
20	120	0	6	24	6	167	3905	12	庫鳥
						1711	35758	149	取島
208	3439	10	17	50	3	133	3008	15	根山
6821	247786	1939	36	284	8	2492	46622	278	総数
740	34915	357	47	483	10	373	9953	78	福岡
126	3554	20	28	164	6	80	2910	17	佐賀
247	3534	8	14	34	2	1242	23235	106	長崎
5158	194813	1514	38	294	8	745	10169	72	熊本
550	10970	38	20	70	4	52	355	2	鹿児島
4398	74622	460	17	105	6	2735	127311	1461	総数
80	1950	0	22	8		81	2357	10	和歌山
						84	6506	134	大阪
10	680	4	68	495	7	468	22079	209	兵庫
737	9325	109	13	148	12	877	36608	453	岡山
511	5088	13	10	27	3	112	6980	33	広島
116	1864	10	16	90	6	36	849	32	山口
60	640	1	11	17	2	309	10337	67	徳島
3	174	32	58	※		51	1937	12	香川
553	16582	133	29	232	8	498	22576	393	愛媛
268	5700	48	21	183	9	123	1633	14	福岡
2060	32619	106	16	52	3	96	15747	99	大分

Ⅳ 漁業別規模別

31 (続)
(concluded)

ANNUAL STATISTICS BY TYPE OF FISHERY,

大海区 Regions	府県 Prefecture	項目 Item	Non-powered boat 年間1ヶ統平均航海数 Annual total number of trips per fishing unit	Non-powered boat 年間1ヶ統平均漁獲量 Annual total catch per fishing unit	Non-powered boat 年間1航海平均漁獲量 Annual unit average catch per trip	有動力船 (Powered boat) 0～5t 実着業統数 Number of actual fishing units operated	有動力船 航海数 Number of trips	有動力船 漁獲量 Catch	有動力船 年間1ヶ統平均航海数 Annual total number of trips per fishing unit	有動力船 年間1ヶ統平均漁獲量 Annual total catch per fishing unit	有動力船 年間1航海平均漁獲量 Annual unit average catch per trip
百分率 %						10	19	52			
全国総数 Grand Total			18	289	16	8330	379721	19556	46	2348	52
北海道 Hokkaidō	総数 Total		11	58	5	30	169	3	6	100	18
	東北区 North-east region	総数 Sub Total	10	118	13						
		宗谷 Soya	5	24	5						
		網走 Abashiri	26	874	34						
		根室 Nemuro	27	198	7						
	南区 South-region	総数 Sub Total	12	45	4	30	169	3	6	100	18
		釧路 Kushiro									
		十勝 Tokachi									
		日高 Hidaka									
		胆振 Iburi	4	17	4						
		渡島 Oshima	12	46	4	30	169	3	6	100	18
	西区 West-region	総数 Sub Total	11	41	4						
		留萌 Rumoe	6	43	7						
		石狩 Ishikari			5						
		後志 Shiribeshi	21	36	2						
		檜山 Hiyama	5	42	8						
太平洋 Pacific Ocean	総数 Total		17	381	22	5551	236855	9668	43	1742	41
	北区 North-region	総数 Sub Total	8	43	6	1001	14292	93	14	93	7
		青森 Aomori	11	33	3	285	5825	9	20	32	2
		岩手 Iwate	6	39	7	683	8014	78	12	115	10
		宮城 Miyagi	9	44	5						
		福島 Fukushima	21	342	16	29	442	5	15	180	12
		茨城 Ibaragi	23	96	4	4	11	0	3	120	44
	中区 Middle-region	総数 Sub Total	24	732	30	4265	215253	9556	50	2241	44
		千葉 Chiba	21	785	38	616	29997	2987	49	3835	100
		東京 Tokyō	80	3872	48	400	44793	1895	112	4738	42
		神奈川 Kanagawa	30	463	15	168	31032	1718	185	10226	55
		静岡 Shizuoka	57	268	5	99	1603	80	16	816	50
		愛知 Aichi	27	664	25	2221	75751	2502	34	1126	33
		三重 Mie	19	211	11	759	32077	371	42	490	12
	南区 South-region	総数 Sub Total	32	88	3	285	7310	18	26	65	3
		和歌山 Wakayama	15	17	1	1	6	0	6	48	8
		徳島 Tokushima	38	62	2	265	6931	16	26	62	2
		高知 Kōchi	33	139	4	3	30	0	10	2	2
		愛媛 Ehime	7	10	1						
		大分 Ōita	30	109	4	14	276	1	20	118	6
		宮崎 Miyazaki	25	112	4	2	67	0	34	119	4
日本海 Japan Sea	総数 Total		22	97	4	246	5293	39	22	161	7
	北区 North-region	総数 Sub Total	22	108	5	45	1844	12	41	281	7
		青森 Aomori	31	72	2						
		秋田 Akita	18	56	3						
		山形 Yamagata	13	30	2	19	808	4	43	239	6
		新潟 Niigata	15	52	3	9	162	1	18	156	9
		富山 Toyama	9	26	3						
		石川 Ishikawa	40	334	8	17	874	6	51	393	8
	西区 West-region	総数 Sub Total	21	88	4	201	3449	26	17	134	8
		福井 Fukui	10	22	2	1	7	0	7	14	2
		京都 Kyōto	36	185	5	36	170	0	5	14	3
		兵庫 Hyōgo	11	39	4						
		鳥取 Tottori	23	84	3	34	649	4	19	127	7
		島根 Shimane	21	87	4	38	695	5	18	146	8
		山口 Yamaguchi	23	114	5	92	1928	16	21	180	9
東支那海区 East-china-region	総数 Total		19	112	6	1221	85452	6755	70	4885	79
	福岡 Fukuoka		27	211	8	801	65160	5871	81	7331	90
	佐賀 Saga		36	223	6	70	5251	281	75	4016	54
	長崎 Nagasaki		19	86	5	166	4343	18	26	109	4
	熊本 Kumamoto		14	98	7	180	10666	584	59	3247	55
	鹿児島 Kagoshima		7	44	6	4	32	0	8	65	8
瀬戸内海区 Seto Inland Sea-region	総数 Total		47	534	11	1282	51952	3092	41	2412	60
	和歌山 Wakayama		29	127	4	24	413	1	17	51	3
	大阪 Ōsaka		77	1606	21	6	255	10	43	1802	42
	兵庫 Hyōgo		47	447	9	431	12523	207	29	462	17
	岡山 Okayama		42	517	12	105	1442	30	14	290	21
	広島 Hiroshima		62	297	5	40	2367	13	59	348	6
	山口 Yamaguchi		15	904	59	187	11734	2017	63	10788	172
	徳島 Tokushima		33	219	7	15	458	4	31	320	10
	香川 Kagawa		38	249	7	203	10799	481	53	2373	45
	愛媛 Ehime		45	790	17	244	11652	322	48	1322	28
	福岡 Fukuoka		13	119	9	6	26	0	4	2	1
	大分 Ōita		164	1035	6	21	283	1	13	59	4

府県別統計（年計）
STRATUM AND PREFECTURE

漁獲量単位：千貫
Unit of catch: 1,000kan(=3.75metric tons)

有動力船 (Powered boat) 5～10㌧

実着業統数 Number of actual fishing units opereted	航海数 Number of trips	漁獲量 Catch	年間1ヶ統平均航海数 Annual total number of trips per fishing unit	年間1ヶ統平均漁獲量 Annual total catch per fishing unit	年間1航海平均漁獲量 Annual unit average catch per trip	規模 項目 府県 Item Prefecture
0	0	1				百分率
66	5112	364	75	5526	71	全国総数
						総数
						総数 宗谷 網走 根室
						総数 釧路 十勝 日高 振島 胆渡
						総数 函館 留萌 石狩 後志 檜山
57	3829	319	67	5597	83	総数
						総数 青森 岩手 宮城 秋田 福島 茨城
57	3829	319	67	5597	83	総数
45	3389	272	75	6050	80	千葉 東京 神奈川 静岡 愛知 三重
12	440	46	36	3895	106	
						総数 和歌山 徳島 高知 愛媛 大分 宮崎
2	1006	4				総数
2	1006	4				総数
2	66	2	33	1379	42	青森 秋田 山形 新潟 富山 石川
	940	1			2	
						総数 福井 京都 兵庫 鳥取 島根 山口
						総数 福岡 佐賀 長崎 熊本 鹿児島
7	277	40	40	5843	146	総数
						和歌山 大阪 兵庫 岡山 広島 山口 徳島 香川 愛媛 福岡
1	20	2	20	2100	105	
	160	37			237	
6	97	0	16	166	10	

32. 採藻 Sea weed collecting

Ⅳ 漁業別規模別 ANNUAL STATISTICS BY TYPE OF FISHERY,

大海区 Regions	府県 Prefecture	規模 Stratum / 項目 Item	漁船非使用 Not using fishing boat 実着業統数 Number of actual fishing units operated	航海数 Number of trips	漁獲量 Catch	年間1ヶ統平均航海数 Annual total number of trips per fishing unit	年間1ヶ統平均漁獲量 Annual total catch per fishing unit	年間1航海平均漁獲量 Annual unit average catch per trip	無動力船 Non- 実着業統数 Number of actual fishing units operated	航海数 Number of trips	漁獲量 Catch
百分率 %			51	38	11				46	56	80
全国総数 Grand Total			89174	803312	7187	9	81	9	81378	1166463	53606
北海道 Hokkaido	総数 Total		11223	119656	1379	11	123	12	38219	565404	35904
	東北区 North-east region	総数 Sub Total	3749	16682	421	4	112	25	10689	159900	11344
		宗谷 Soya	3350	14245	306	4	91	21	8323	113277	4527
		網走 Abashiri							255	2065	175
		根室 Nemuro	399	2437	115	6	289	47	2111	44558	6642
	南区 South-region	総数 Sub Total	5531	75047	903	14	163	12	17301	275825	19737
		釧路 Kushiro	210	1440	4	7	22	3	1183	52392	10739
		十勝 Tokachi		2900	48			17	915	3420	724
		日高 Hidaka	831	43615	622	52	749	14	975	29078	2152
		胆振 Iburi	175	1373	3	8	22	3	1319	52427	1147
		渡島 Oshima	4315	25719	223	6	52	9	12909	138508	4974
	西区 West-region	総数 Sub Total	1943	27927	55	14	28	2	10229	129679	4821
		留萌 Rumoe	45	45	0	1	1	1	3709	29217	1690
		石狩 Ishikari							727	12432	907
		後志 Shiribeshi	1233	19170	33	16	27	2	2853	42005	911
		檜山 Hiyama	665	6712	21	13	32	2	2940	46025	1311
太平洋 Pacific Ocean	総数 Total		57433	511644	4765	9	83	9	27551	370589	12560
	北区 North-region	総数 Sub Total	29501	141122	1173	5	40	8	19454	198972	8217
		青森 Aomori	10064	26242	237	3	24	9	5344	80581	1069
		岩手 Iwate	6442	48533	450	8	70	9	6090	46565	3426
		宮城 Miyagi	10369	52214	374	5	36	7	7040	62651	3500
		福島 Fukushima							325	4721	39
		茨城 Ibaragi	2626	14133	110	2	42	8	655	4454	180
	中区 Middle-region	総数 Sub Total	18201	272880	2570	15	141	9	5486	133412	3890
		千葉 Chiba	6730	108717	714	16	107	7	679	46631	1697
		東京 Tokyo	1818	53535	1087	29	598	20	76	1308	12
		神奈川 Kanagawa	1044	20118	81	19	28	4	1031	41506	339
		静岡 Shizuoka	1801	36395	221	20	123	6	898	17931	479
		愛知 Aichi	384	4004	9	10	25	2	690	12059	513
		三重 Mie	6424	50111	456	8	71	9	2112	13977	846
	南区 South-region	総数 Sub Total	9731	97642	1021	10	105	10	2611	38205	453
		和歌山 Wakayama	4482	52817	177	12	40	3	196	2056	38
		徳島 Tokushima	393	3435	7	9	19	2	589	6665	46
		高知 Kōchi	2503	31001	61	12	25	2	1025	12083	49
		愛媛 Ehime	1676	3253	749	2	447	230	91	9375	123
		大分 Ōita	164	1874	8	11	51	4	614	6880	188
		宮崎 Miyazaki	513	5262	17	10	35	3	96	1146	5
日本海 Japan Sea	総数 Total		10835	83270	183	8	17	2	10542	137009	3036
	北区 North-region	総数 Sub Total	2747	28842	105	10	38	4	4079	64677	620
		青森 Aomori	233	2522	1	11	9	1	662	18247	158
		秋田 Akita							495	10847	62
		山形 Yamagata	556	3501	3	6	6	1	665	11240	148
		新潟 Niigata	1278	17809	88	14	69	5	1365	11308	107
		富山 Toyama	53	436	0	8	7	1	183	1022	25
		石川 Ishikawa	627	4574	10	7	17	2	709	12013	116
	西区 West-region	総数 Sub Total	8088	54428	77	7	10	1	6463	72332	2415
		福井 Fukui	841	14893	8	18	11	1	400	3531	109
		京都 Kyoto	840	13482	21	16	26	2	453	7366	91
		兵庫 Hyōgo							191	2601	53
		鳥取 Tottori	758	5083	31	7	41	6	226	1946	12
		島根 Shimane	5649	20970	15	4	3	1	4485	47167	1999
		山口 Yamaguchi							708	9701	148
東支那海区 East-china-region	総数 Total		8200	67091	764	8	93	11	3759	70121	1313
		福岡 Fukuoka	5	27	0	5	27	5	505	8303	121
		佐賀 Saga	70	475	4	7	66	9	180	1707	19
		長崎 Nagasaki	5987	44920	608	8	102	14	2093	41292	953
		熊本 Kumamoto	1130	12853	107	11	95	8	798	16503	197
		鹿児島 Kagoshima	1008	8816	43	9	43	5	183	2316	20
瀬戸内海区 Seto Island Sea-region	総数 Total		1483	21651	95	15	64	4	1307	23340	791
		和歌山 Wakayama	696	8362	10	12	15	1	141	4140	36
		大阪 Ōsaka									
		兵庫 Hyōgo	59	851	2	14	37	3	266	4719	39
		岡山 Okayama							17	170	0
		広島 Hiroshima							8	1880	511
		山口 Yamaguchi							11	376	5
		徳島 Tokushima	24	150	1	6	83	13	349	6984	130
		香川 Kagawa	41	1554	3	38	82	2	13	205	0
		愛媛 Ehime	493	5133	74	10	151	14	404	3418	34
		福岡 Fukuoka									
		大分 Ōita	170	5601	2	33	17	1	98	1448	31

府県別統計（年計）

STRATUM AND PREFECTURE

漁獲量単位：千　貫
Unit of catch: 1,000kan(=3.75metric tons)

powered boat			有動力船 (Powered boat) 0～5トン						規模 / 項目 / 府県 Item / Prefecture
年間1ヶ統平均航海数 Annual total number of trips per fishing unit	年間1ヶ統平均漁獲量 Annual total catch per fishing unit	年間1航海平均漁獲量 Annual unit average catch per trip	実着業統数 Number of actual fishing units opereted	航海数 Number of trips	漁獲量 Catch	年間1ヶ統平均航海数 Annual total number of trips per fishing unit	年間1ヶ統平均漁獲量 Annual total catch per fishing unit	年間1航海平均漁獲量 Annual unit average catch per trip	
			3	6	9				百分率
14	659	46	5280	115716	6227	22	1179	54	全国総数
15	939	64	1687	15205	3076	9	1824	202	総数
15	1061	71	226	5541	1292	25	5719	233	総数
14	544	40							宗谷
8	688	85							網走
21	3147	149	226	5541	1292	25	5719	233	根室
16	1141	72	1461	9255	1783	6	1221	193	総数
44	9078	205	823	9252	1783	11	2167	197	釧路
4	791	212							十勝
30	2208	74	630						日高
40	870	22							振胆
11	385	36	8	3	0	3	15	40	渡島
13	471	37		409	0			2	総数
8	456	58							檜留
17	1248	73							石狩
15	319	22		409	0			2	後志
16	446	29							桧山
14	441	34	2655	77007	2817	29	1061	37	総数
10	422	41	1196	30742	1312	26	1098	43	総数
15	200	13	360	19859	279	55	776	14	青森
8	163	74	827	10856	1029	13	1245	95	岩手
9	497	56	9	27	4	3	478	159	宮城
15	120	8							福島
7	276	41							茨城
24	709	29	1228	34828	1441	28	1174	41	総数
69	2501	36	165	9812	503	59	3053	51	千葉
17	169	10	67	2721	307	41	4594	113	東京
40	329	8	126	8060	65	64	517	8	神奈川
20	534	27	212	6168	299	29	1414	49	静岡
17	744	43	274	3270	84	12	308	26	愛知
7	401	63	384	4797	180	12	471	38	三重
15	174	12	231	11437	62	50	272	5	総数
10	198	19	55	789	21	14	392	27	和歌山
11	79	7	161	2363	17	15	111	8	徳島
12	48	4		8285	23			3	高知
103	1357	13							愛媛
11	308	27	15						大分
12	59	5							宮崎
13	288	22	248	6548	67	26	271	10	総数
16	152	10	4	18	0	5	176	39	総数
28	239	9							青森
22	127	6							秋田
17	223	13							山形
8	79	10	4	18	0	5	176	39	新潟
6	140	25							富山
17	107	10							石川
11	374	33	244	6530	66	27	273	10	総数
9	275	31	8	29	0	4	76	21	福井
16	202	12							都京
14	279	20	26						兵庫
9	56	6							鳥取
11	446	42	45	431	3	10	78	8	島根
14	210	15	165	6070	62	37	379	10	山口
19	349	19	330	8325	139	25	422	17	総数
16	241	15	257	7824	117	30	456	15	福岡
9	109	12							佐賀
19	456	23	43	471	21	11	492	45	長崎
21	247	12	30	30	1	1	33	33	熊本
13	113	9							鹿児島
18	606	34	360	8631	126	24	350	15	総数
29	262	9	46	1930	18	42	395	9	和歌山
18	149	8	148	2492	44	17	300	18	大阪
10	43	4	7	131	1	19	148	8	兵庫
235	63968	272	2	245	17	123	8590	70	岡山
34	540	16	49	1372	13	28	282	10	広島
20	373	19	75	2242	21	30	287	10	山口
16	48	3	2	35	0	18	44	3	徳島
8	85	10	31	184	10	6	323	54	香川
15	319	22							愛媛
									福岡
									大分

Ⅳ 漁業別規模別

33. 突棒 Dart

ANNUAL STATISTICS BY TYPE OF FISHERY,

大海区 Regions	府県 Prefecture	規模 Stratum / 項目 Item	有動力船 (Powered boat) 0～5㌧ 実着業統数 Number of actual fishing units operated	航海数 Number of trips	漁獲量 Catch	年間1ヶ統平均航海数 Annual total number of trips per fishing unit	年間1ヶ統平均漁獲量 Annual total catch per fishing unit	年間1航海平均漁獲量 Annual unit average catch per trip	有動力船 実着業統数 Number of actual fishing units operated	航海数 Number of trips	漁獲量 Catch
		百分率 %	34	15	4				10	7	4
		全国総数 Grand Total	259	2115	38	8	147	18	76	921	30
北海道 Hokkaidō		総数 Total									
	東北区 North-east region	総数 Sub Total									
		宗谷 Soya									
		網走 Abashiri									
		根室 Nemuro									
	南区 South-region	総数 Sub Total									
		釧路 Kushiro									
		十勝 Tokachi									
		日高 Hidaka									
		胆振 Iburi									
		渡島 Oshima									
	西区 West-region	総数 Sub Total									
		留萌 Rumoe									
		石狩 Ishikari									
		後志 Shiribeshi									
		桧山 Hiyama									
太平洋 Pacific Ocean		総数 Total	259	1530	35			23	76	759	29
	北区 North-region	総数 Sub Total	1						39	418	20
		青森 Aomori									
		岩手 Iwate	1						39	418	20
		宮城 Miyagi									
		福島 Fukushima									
		茨城 Ibaragi									
	中区 Middle-region	総数 Sub Total	152	507	9			18	22	280	7
		千葉 Chiba	110	410	7			19	9	89	2
		東京 Tokyo	1	13	0			23		170	5
		神奈川 Kanagawa	39	82	1			16	13	21	0
		静岡 Shizuoka									
		愛知 Aichi									
		三重 Mie	2	2	0			12			
	南区 South-region	総数 Sub Total	106	1023	26			26	15	61	0
		和歌山 Wakayama	46	272	21			60	2	3	0
		徳島 Tokushima									
		高知 Kōchi	46	476	3			7	2	40	0
		愛媛 Ehime									
		大分 Ōita	1						9		
		宮崎 Miyazaki	13	275	1			6	2	18	0
日本海 Japan Sea		総数 Total									
	北区 North-region	総数 Sub Total									
		青森 Aomori									
		秋田 Akita									
		山形 Yamagata									
		新潟 Niigata									
		富山 Toyama									
		石川 Ishikawa									
	西区 West-region	総数 Sub Total									
		福井 Fukui									
		京都 Kyoto									
		兵庫 Hyōgo									
		鳥取 Tottori									
		島根 Shimane									
		山口 Yamaguchi									
東支那海区 East-china-region		総数 Total		585	2			4		162	1
		福岡 Fukuoka									
		佐賀 Saga									
		長崎 Nagasaki		585	2			4		162	1
		熊本 Kumamoto									
		鹿児島 Kagoshima									
瀬戸内海区 Seto Inland Sea-region		総数 Total									
		和歌山 Wakayama									
		大阪 Ōsaka									
		兵庫 Hyōgo									
		岡山 Okayama									
		広島 Hiroshima									
		山口 Yamaguchi									
		徳島 Tokushima									
		香川 Kagawa									
		愛媛 Ehime									
		福岡 Fukuoka									
		大分 Ōita									

府県別統計（年計）

STRATUM AND PREFECTURE

漁獲量単位：千　貫
Unit of catch: 1,000kan(=3.75metric tons)

(Powered boat) 5～10㌧			有動力船 (Powered boat) 10～20㌧						規模 / 項目 / 府県 Item / Prefecture
年間1ヶ統平均航海数 Annual total number of trips per fishing unit	年間1ヶ統平均漁獲量 Annual total catch per fishing unit	年間1航海平均漁獲量 Annual unit average catch per trip	実着業統数 Number of actual fishing units opereted	航海数 Number of trips	漁獲量 Catch	年間1ヶ統平均航海数 Annual total number of trips per fishing unit	年間1ヶ統平均漁獲量 Annual total catch per fishing unit	年間1航海平均漁獲量 Annual unit average catch per trip	
			40	57	62				百分率
12	400	33	310	7698	532	25	1719	69	全国総数
			6	7	0			28	総数
			6	7	0			28	総数
			5	5	0			28	釧路
			1	2	0			27	十勝
									日高
			287	7065	481			68	総数
			118	3774	351			93	総数
									青森
			96	2972	243			82	岩手
			20	783	104			133	宮城
			2	19	3			188	福島
									茨城
			96	2896	113			39	総数
			87	2707	107			40	千葉
				167	5			34	東京
			8	11	0			17	神奈川
									静岡
		30							愛知
			1	11	0			24	三重
		50							
			73	395	16			41	総数
		50	2	3	0			88	和歌山
									徳島
			1	7	0			12	高知
			9						愛媛
			54						大分
		28	7	385	15			41	宮崎
		23							
		32							
		16	2						
			2						総数
									秋田
									三重
		10	15	626	51			82	総数
		48	15	626	51			82	長崎
		9							
		7							

有動力船 (Powered boat) 20～50㌧						規模 / 項目 / 府県
16	18	30				百分率
127	2413	253	19	1814	105	全国総数
127	2377	238			101	総数
48	1397	202			145	総数
	14	1			111	青森
27	742	92			125	岩手
21	639	108			170	宮城
8	2	0			53	福島
						茨城
73	976	36			37	総数
72	971	36			37	千葉
1	5	0			23	東京
6	4	0			13	総数
4						大分
2	4	0			13	宮崎
	36	14			397	総数
	33	14			431	福岡
	3	0			25	長崎

34. その他の漁業
Others

Ⅳ 漁業別規模別
ANNUAL STATISTICS BY TYPE OF FISHERY,

大海区 Regions	府県 Prefecture	規模 Stratum / 項目 Item	漁船非使用 Not using fishing boat 実着業統数 Number of actual fishing units operated	漁船非使用 航海数 Number of trips	漁船非使用 漁獲量 Catch	無動力船 Non-powered boat 実着業統数 Number of actual fishing units opereted	無動力船 航海数 Number of trips	無動力船 漁獲量 Catch	有動力船 (Powered boat) 0～5㌧ 実着業統数 Number of actual fishing units operated	有動力船 航海数 Number of trips	有動力船 漁獲量 Catch
		百分率 %	12	6	2	62	57	33	26	36	59
		全国総数 Grand Total	7037	124240	242	35868	1134617	4615	15078	718752	8179
北海道 Hokkaido		総数 Total	100	5134	20	6056	157063	1297	520	18473	1418
	東北区 North-east region	総数 Sub Total	100	360	6	2507	47728	527	184	7978	1235
		宗谷 Soya				2427	46994	491	56	1771	207
		網走 Abashiri	100	360	6	53	428	6	128	6207	1027
		根室 Nemuro				27	306	29			
	南区 South-region	総数 Sub Total		4774	13	1677	58910	345	218	8961	133
		釧路 Kushiro									
		十勝 Tokachi									
		日高 Hidaka				29	537	24	37	771	49
		胆振 Iburi				377	15976	109	61	3243	48
		渡島 Oshima		4774	13	1271	42397	211	120	4947	34
	西区 West-region	総数 Sub Total				1872	50425	424	118	1534	50
		檜山 Rumoe				165	12397	147	118	1059	49
		石狩 Ishikari				89	182	0			
		後志 Shiribeshi				1088	27337	134		475	0
		檜山 Hiyama				530	10509	141			
太平洋 Pacific Ocean		総数 Total	1466	23297	63	14957	386423	1633	4503	176100	2598
	北区 North-region	総数 Sub Total	901	4626	17	9026	125573	1126	1422	34076	1688
		青森 Aomori	30	675	0	1398	15304	93	331	5542	57
		岩手 Iwate	692	1829	5	3445	43071	480	485	11707	253
		宮城 Miyagi	58	433	1	3749	63196	531	360	12704	1341
		福島 Fukushima	39	186	0	403	3766	17	105	2142	20
		茨城 Ibaragi	82	1501	9	31	236	3	141	1981	16
	中区 Middle-region	総数 Sub Total	268	13372	35	4742	212462	390	2684	121430	829
		千葉 Chiba	148	10379	33	1273	49374	103	179	11640	35
		東京 Tokyo	8			271	15164	17	197	10678	37
		神奈川 Kanagawa	13	35	0	895	63079	98	162	11579	24
		静岡 Shizuoka	64	699	0	513	30231	29	44	2180	106
		愛知 Aichi	35	700	0	567	25116	77	887	36612	335
		三重 Mie		1559	1	1223	29498	64	1215	48741	289
	南区 South-region	総数 Sub Total	297	5299	11	1189	48388	116	397	20594	80
		和歌山 Wakayama	2	8	0	66	935	5	98	281	8
		徳島 Tokushima				75	2548	9	1	2	0
		高知 Kochi	110	858	0	182	16730	22	50	740	5
		愛媛 Ehime	101	3428	8	297	7334	36	125	12904	52
		大分 Ōita	22	215	0	448	18633	39	111	6180	12
		宮崎 Miyazaki	62	790	2	121	2208	3	12	487	0
日本海 Japan Sea		総数 Total	3554	34657	49	6483	164681	529	1787	40649	1415
	北区 North-region	総数 Sub Total	131	1040	1	2258	64111	177	141	4283	36
		青森 Aomori				218	5084	8	1	22	0
		秋田 Akita	9	9	0	206	10941	23	4	30	0
		山形 Yamagata	25	41	0	298	9293	32		28	0
		新潟 Niigata	24	316	0	864	12789	55	78	573	18
		富山 Toyama				31	1912	3	20	1848	9
		石川 Ishikawa	73	674	0	641	24092	54	38	1762	7
	西区 West-region	総数 Sub Total	3423	33617	47	4227	100570	352	1646	36366	1378
		福井 Fukui	1710	11153	28	962	21645	62	205	3767	96
		京都 Kyōto	62	620	1	487	11635	80	274	3422	58
		兵庫 Hyōgo				65	791	2	18	459	4
		鳥取 Tottori	115	1118	9	361	7158	14	131	2163	8
		島根 Shimane	20	40	0	1173	16462	47	285	2815	126
		山口 Yamaguchi	1516	20686	8	1179	42679	145	733	23740	1082
東支那海区 East-china region		総数 Total	1316	49862	81	3656	147178	297	1891	85797	624
		福岡 Fukuoka	231	5963	6	403	12453	28	687	39386	176
		佐賀 Saga	100	5952	29	120	7450	23	165	14133	130
		長崎 Nagasaki	154	9147	25	1641	65735	96	432	15861	68
		熊本 Kumamoto	750	26528	16	1075	48048	114	539	13758	235
		鹿児島 Kagoshima	81	2272	3	417	13452	34	68	2659	13
瀬戸内海区 Seto Inland Sea region		総数 Total	601	11290	27	4714	279472	858	6377	397733	2122
		和歌山 Wakayama				72	6079	15	52	4789	18
		大阪 Ōsaka	261			96	24820	41		3939	13
		兵庫 Hyōgo				671	34366	99	1205	71349	580
		岡山 Okayama	28	680	0	447	21369	42	600	29370	176
		広島 Hiroshima	187	3687	0	453	35613	88	849	74604	301
		山口 Yamaguchi	55	842	0	764	52679	154	1007	88016	372
		徳島 Tokushima				152	5784	17	93	1527	7
		香川 Kagawa				349	10520	31	809	48975	247
		愛媛 Ehime	1	1231	3	811	50248	208	768	33040	178
		福岡 Fukuoka	66	2612	15	191	11545	84	451	20254	131
		大分 Ōita	3	2238	6	601	26449	75	543	21870	93

府県別統計（年計）
STRATUM AND PREFECTURE

漁獲量単位：千貫
Unit of catch: 1,000kan(=3.75metric tons)

有動力船（Powered boat）5～10㌧			有動力船（Powered boat）10～20㌧			有動力船（Powered boat）20～50㌧			規模 / 項目 / 府県
実着業統数 Number of actual fishing units opereted	航海数 Number of trips	漁獲量 Catch	実着業統数 Number of actual fishing units opereted	航海数 Number of trips	漁獲量 Catch	実着業統数 Number of actual fishing units opereted	航海数 Number of trips	漁獲量 Catch	Item / Prefecture
0	1	6	0	0	0	0	0	0	百分率
243	6772	773	29	630	55	9	2	0	全国総数
54	2577	574	10	198	16				総数
33	1978	543	9	194	15				総数
2	93	12							宗谷
31	1885	530	9	194	15				網走
									根室
21	367	25	1	4	0				総数
									釧路
16	242	21							十勝
5	125	3	1	4	0				日高
									振渡
	232	5							島
	232	5							総数
									留萌
									石狩
									後志
									檜山
135	2449	138	16	404	36	9	2	0	総数
55	1057	96	6	169	31				総数
20	42	8	1	21	4				青森
7	223	13	3	140	25				岩手
24	776	73	2	7	0				宮城
2	6	0		1	0				福島
2	10	0							茨城
71	1242	42	3	12	5	9	2	0	総数
11	588	21							千葉
	10	0				9	2	0	東京
1	1	0							神奈川
26	169	16		2	3				静岡
14	381	3							愛知
19	93	1	3	10	1				三重
9	150	0	7	223	0				総数
1			2						和歌山
8	150	0	5	223	0				徳島
									高知
									愛媛
									大分
									宮崎
33	1168	53	1	14	1				総数
6	765	13							総数
1	12	0							青森
2	12	1							秋田
3	741	12							山形
									新潟
									富山
									石川
27	403	40	1	14	1				総数
6	104	0							福井
									京都
									兵庫
4	23	2							鳥取
17	276	37	1	14	1				島根
									山口
1	16	0	2	14	1				総数
									福岡
1	13	0							佐賀
									長崎
	3	0	2	14	1				熊本
									鹿児島
20	562	6							総数
									和歌山
									大阪
8	365	3							兵庫
4	56	0							岡山
1	15	2							広島
2	64	0							山口
									徳島
1	9	0							香川
4	53	0							愛媛
									福岡
									大分

Ⅳ　漁業別規模別府県別統計（年計）附表

下記漁業の漁業規模は該当県が極めて少なかつたので編輯の都合上附表とした，なお平均値の掲載は省略した。

漁業	規模	府県支庁	N 年間実着業統数	P 航海数	T 漁獲量 千ﾍﾞ
その他の旋網	漁船非使用	東京		3	0
さんま棒受網	無動力船	後志	6	24	1
その他の刺網	漁船非使用	全国計	315	8,114	31
		網走	72	1,161	7
		東京	217	2,491	10
		静岡		4,067	11
		宮崎	23	152	0
		福岡（東支那海）		222	0
		熊本	3	21	0
遠洋かつお一本釣	有動力 200 屯 ～	神奈川		1	1
いか一本釣	漁船非使用	全国計	102	440	0
		東京	29	340	0
		愛媛（太平洋）	10	52	0
		鹿児島		48	0
		愛媛（瀬戸内海）	63		
その他の釣	有動力 50～100 屯	全国計	6	22	27
		東京	1		
		神奈川	4	21	27
		三重	1	1	0
	有動力 100～200屯	神奈川	2	2	0
近海まぐろ延縄	無動力船	静岡	1	16	0
その他の延縄	漁船非使用	福岡（東支那海）	16	1,039	1
地曳網	漁船非使用	全国計	40	678	17
		日高		16	0
		岩手		50	0
		東京	5	19	2
		福井		204	3
		長崎		264	10
		鹿児島	35	125	0
網	有動力 10～ 20 屯	全国計	12		
		渡島	10		
		青森（日本海）	2		
採貝	有動力 10～ 20 屯	渡島	1		
採藻	有動力 5 ～ 10 屯	全国計	47	1,120	198
		千葉	4	127	16
		東京	43	993	182
突棒	無動力船	全国計		395	1
		和歌山（太平洋）		1	0
		宮崎		394	1
	有動力 50～ 100 屯	神奈川		2	42
	有動力 100～ 200 屯	神奈川		1	32

V 規模別府県別実漁撈体数，航海数，漁獲量統計（年計）

No. OF BOATS OPERATED IN FISHING, No. OF TRIP AND CATCH BY STRATUM AND PREFECTURE (ANNUAL TOTAL)

大海区 Regions	府県 Prefecture	規模および項目 Class and Item	総数 Grand total	実漁撈体数 Number of boats operated in fishing			
				漁船非使用漁業 Not using fishing boat	漁船漁業 Fishing by boat		定置網漁業 Fishing by fixed net
					総数 Sub total	無動力船 Non powered boat	有動力船 Powered boat	
全国総数 Grand Total			417521	118283	280703	178203	102500	18535
北海道 Hokkaidō		総数 Total	75123	11511	57174	45207	11967	6438
	東北区 North-east region	総数 Sub Total	23295	4033	16342	12725	3617	2920
		宗谷 Soya	15648	3350	10862	9099	1763	1436
		網走 Abashiri	2365	173	1541	904	637	651
		根室 Nemuro	5282	510	3939	2722	1217	833
	南区 South-region	総数 Sub Total	32440	5535	25229	19820	5409	1676
		釧路 Kushiro	3549	210	3220	1310	1910	119
		十勝 Tokachi	1271		1243	975	268	28
		日高 Hidaka	3355	831	2381	1195	1186	143
		胆振 Iburi	2806	175	2428	2087	341	203
		渡島 Oshima	21459	4319	15957	14253	1704	1183
	西区 West-region	総数 Sub Total	19388	1943	15603	12662	2941	1842
		留萌 Rumoe	5408	45	4697	4018	679	666
		石狩 Ishikari	1201		966	759	207	235
		後志 Shiribeshi	7879	1233	5864	4632	1232	782
		檜山 Hiyama	4900	665	4076	3253	823	159
太平洋 Pacific Ocean		総数 Total	175942	71577	99973	65518	34455	4392
	北区 North-region	総数 Sub Total	68815	31438	34993	28058	6935	2384
		青森 Aomori	21187	10390	9364	7456	1908	1433
		岩手 Iwate	16622	7133	9157	7401	1756	332
		宮城 Miyagi	23341	11147	11591	10080	1511	603
		福島 Fukushima	2230	39	2179	1380	799	12
		茨城 Ibaragi	5435	2729	2702	1741	961	4
	中区 Middle-region	総数 Sub Total	76192	29419	45351	25838	19513	1422
		千葉 Chiba	28432	13916	14450	10077	4373	66
		東京 Tōkyō	4405	2012	2251	1104	1147	142
		神奈川 Kanagawa	5041	1046	3792	2046	1746	203
		静岡 Shizuoka	8447	2036	5948	3465	2483	463
		愛知 Aichi	8651	1246	7405	2981	4424	
		三重 Mie	21216	9163	11505	6165	5340	548
	南区 South-region	総数 Sub Total	30935	10720	19629	11622	8007	586
		和歌山 Wakayama	8399	4601	3756	1714	2042	42
		徳島 Tokushima	1892	393	1301	695	606	198
		高知 Kōchi	8727	3071	5523	3472	2051	133
		愛媛 Ehime	4560	1840	2695	1686	1009	25
		大分 Ōita	3964	186	3759	2406	1353	19
		宮崎 Miyazaki	3393	629	2595	1649	946	169
日本海 Japan Sea		総数 Total	57079	13171	40427	25211	15216	3481
	北区 North-region	総数 Sub Total	20281	2350	15485	10817	4668	2446
		青森 Aomori	1585	233	976	746	230	296
		秋田 Akita	1608	9	1177	831	346	422
		山形 Yamagata	1606	79	1400	959	441	127
		新潟 Niigata	7111	1317	5526	4145	1381	268
		富山 Toyama	1726	53	1515	966	549	158
		石川 Ishikawa	6725	659	4891	3170	1721	1175
	西区 West-region	総数 Sub Total	36798	10821	24942	14394	10548	1033
		福井 Fukui	5225	1883	2992	1853	1139	350
		京都 Kyoto	3619	864	2547	1424	1123	208
		兵庫 Hyogo	1428		1408	250	1158	20
		鳥取 Tottori	3775	858	2889	1798	1091	28
		島根 Shimane	15129	3649	9217	6504	2713	263
		山口 Yamaguchi	7622	1567	5889	2565	3324	166
東支那海区 East-china-region		総数 Total	50384	16055	38588	24266	14322	1741
		福岡 Fukuoka	5318	851	4126	1396	2730	341
		佐賀 Saga	3457	229	3051	1180	1871	177
		長崎 Nagasaki	24900	6250	17901	11890	6011	749
		熊本 Kumamoto	15141	7200	7598	5384	2214	343
		鹿児島 Kagoshima	7568	1525	5912	4416	1496	131
瀬戸内海区 Seto Inland Sea-region		総数 Total	52993	5969	44541	18001	26540	2483
		和歌山 Wakayama	2544	711	1817	1023	794	16
		大阪 Ōsaka	1614	71	1543	828	715	
		兵庫 Hyogo	7296	59	7044	2427	4617	193
		岡山 Okayama	5945	765	4653	1611	3042	527
		広島 Hiroshima	7708	574	6490	2532	3958	644
		山口 Yamaguchi	6145	127	5775	1743	4032	243
		徳島 Tokushima	2114	79	1947	945	1002	88
		香川 Kagawa	5857	44	5485	1616	3869	328
		愛媛 Ehime	7473	1090	6268	3571	2689	123
		福岡 Fukuoka	1307	326	849	292	557	132
		大分 Ōita	4990	2123	2678	1413	1265	189

No. OF BOATS OPERATED IN FISHING, No. OF TRIP AND CATCH BY STRATUM

V 規模別府県別実漁撈体数，

大海区 Regions	府県 Prefecture	規模 Stratum / 項目 Item	漁船非使用 Not using fishing boat						無動力船 Non-		
			実漁撈体数 Number of boats operated in fishing	航海数 Number of trips	漁獲量 Catch	年間1ヶ統平均航海数 Annual total number of trips per fishing unit	年間1ヶ統平均漁獲量 Annual total catch per fishing unit	年間1航海平均漁獲量 Annual unit average catch per trip	実漁撈体数 Number of boats operated in fishing	航海数 Number of trips	漁獲量 Catch
全国総数	Grand Total		118283	1717728	128810	15	109	7	178205	8686421	177449
北海道 Hokkaido	総数	Total	11511	132251	1446	11	126	11	45207	1424130	71299
北海道 Hokkaido	東北区 North-east-region	総数 Sub Total	4033	24232	472	6	117	20	12725	440412	25277
北海道 Hokkaido	東北区 North-east-region	宗谷 Soya	3350	14245	306	4	91	21	9099	305817	14641
北海道 Hokkaido	東北区 North-east-region	網走 Abashiri	173	1522	14	10	83	9	904	30260	1061
北海道 Hokkaido	東北区 North-east-region	根室 Nemuro	510	8465	152	17	299	18	2722	104635	9574
北海道 Hokkaido	南区 South-region	総数 Sub Total	5535	79888	917	14	176	11	19820	565342	23326
北海道 Hokkaido	南区 South-region	釧路 Kushiro	210	1440	4	7	22	3	1310	59932	11387
北海道 Hokkaido	南区 South-region	十勝 Tokachi		2900	48			17	975	7363	639
北海道 Hokkaido	南区 South-region	日高 Hidaka	831	43631	622	53	750	14	1195	48236	2508
北海道 Hokkaido	南区 South-region	胆振 Iburi	175	1424	3	8	23	3	2087	136045	1829
北海道 Hokkaido	南区 South-region	渡島 Oshima	4319	30493	237	7	55	8	14253	313766	6761
北海道 Hokkaido	西区 West-region	総数 Sub Total	1943	28131	55	14	29	2	12662	418376	22695
北海道 Hokkaido	西区 West-region	留萌 Rumoe	45	81	0	2	15	8	4018	106884	15808
北海道 Hokkaido	西区 West-region	石狩 Ishikari							759	15991	1666
北海道 Hokkaido	西区 West-region	後志 Shiribeshi	1233	19338	34	16	28	2	4632	163759	2274
北海道 Hokkaido	西区 West-region	檜山 Hiyama	665	8712	21	13	32	2	3253	131742	2948
太平洋 Pacific Ocean	総数	Total	71577	979386	7792	14	109	8	65518	2775274	51073
太平洋 Pacific Ocean	北区 North-region	総数 Sub Total	31438	159179	1237	5	39	8	26058	841546	13559
太平洋 Pacific Ocean	北区 North-region	青森 Aomori	10390	26953	237	3	23	9	7456	245209	2746
太平洋 Pacific Ocean	北区 North-region	岩手 Iwate	7133	52238	460	7	65	9	7401	216223	4765
太平洋 Pacific Ocean	北区 North-region	宮城 Miyagi	11147	59786	399	5	35	7	10080	276752	4672
太平洋 Pacific Ocean	北区 North-region	福島 Fukushima	39	188	0	5	22	5	1380	45285	265
太平洋 Pacific Ocean	北区 North-region	茨城 Ibaragi	2729	20014	138	7	51	7	1741	58079	1108
太平洋 Pacific Ocean	中区 Middle-region	総数 Sub Total	29419	680928	5473	23	186	8	25838	1235132	18185
太平洋 Pacific Ocean	中区 Middle-region	千葉 Chiba	13916	366530	3210	26	231	9	10077	405402	8464
太平洋 Pacific Ocean	中区 Middle-region	東京 Tokyo	2012	58920	1111	29	552	19	1104	74845	2341
太平洋 Pacific Ocean	中区 Middle-region	神奈川 Kanagawa	1046	20210	81	19	78	4	2046	236088	1053
太平洋 Pacific Ocean	中区 Middle-region	静岡 Shizuoka	2036	45936	259	23	127	6	3465	172181	1765
太平洋 Pacific Ocean	中区 Middle-region	愛知 Aichi	1246	31103	135	25	109	4	2981	136800	2143
太平洋 Pacific Ocean	中区 Middle-region	三重 Mie	9163	158229	674	17	74	4	6165	207816	2416
太平洋 Pacific Ocean	南区 South-region	総数 Sub Total	10720	139279	1080	13	101	7	11622	698594	19328
太平洋 Pacific Ocean	南区 South-region	和歌山 Wakayama	4601	75702	206	14	45	3	1714	77913	1512
太平洋 Pacific Ocean	南区 South-region	徳島 Tokushima	393	3525	7	9	19	2	695	48871	286
太平洋 Pacific Ocean	南区 South-region	高知 Kochi	3071	41655	72	14	24	2	3472	168340	1312
太平洋 Pacific Ocean	南区 South-region	愛媛 Ehime	1840	7078	757	4	412	107	1686	113740	8508
太平洋 Pacific Ocean	南区 South-region	大分 Oita	186	3035	11	16	61	4	2406	175777	2539
太平洋 Pacific Ocean	南区 South-region	宮崎 Miyazaki	629	8284	24	13	39	3	1649	113953	5170
日本海 Japan Sea	総数	Total	13171	124292	251	9	19	2	25211	1143047	13992
日本海 Japan Sea	北区 North-region	総数 Sub Total	2350	31842	110	14	47	3	10817	517719	2998
日本海 Japan Sea	北区 North-region	青森 Aomori	233	2522	1	11	9	1	746	51043	254
日本海 Japan Sea	北区 North-region	秋田 Akita	9	9	0	1	2	2	831	42392	337
日本海 Japan Sea	北区 North-region	山形 Yamagata	79	3544	4	45	53	1	959	45685	292
日本海 Japan Sea	北区 North-region	新潟 Niigata	1317	20003	92	15	70	5	4145	154495	817
日本海 Japan Sea	北区 North-region	富山 Toyama	53	436	0	8	7	1	966	74380	453
日本海 Japan Sea	北区 North-region	石川 Ishikawa	659	5328	11	8	17	2	3170	149724	843
日本海 Japan Sea	西区 West-region	総数 Sub Total	10821	92450	141	9	13	2	14394	625328	10994
日本海 Japan Sea	西区 West-region	福井 Fukui	1883	26824	41	14	22	2	1853	74165	442
日本海 Japan Sea	西区 West-region	京都 Kyoto	864	14170	23	16	27	2	1424	66022	514
日本海 Japan Sea	西区 West-region	兵庫 Hyogo							250	5786	102
日本海 Japan Sea	西区 West-region	鳥取 Tottori	858	6321	41	7	48	7	1798	76521	727
日本海 Japan Sea	西区 West-region	島根 Shimane	5649	21010	15	4	3	1	6504	246844	8456
日本海 Japan Sea	西区 West-region	山口 Yamaguchi	1567	24125	19	15	12	1	2565	155990	751
東支那海区 East-china-region	総数	Total	16055	374122	2807	23	175	8	24266	1703535	27986
東支那海区 East-china-region	福岡	Fukuoka	851	42166	366	50	431	9	1396	84866	1466
東支那海区 East-china-region	佐賀	Saga	229	10009	54	44	237	5	1180	49420	1188
東支那海区 East-china-region	長崎	Nagasaki	6250	57665	652	9	104	11	11890	793826	16345
東支那海区 East-china-region	熊本	Kumamoto	7200	241750	1647	34	229	7	5384	535737	3007
東支那海区 East-china-region	鹿児島	Kagoshima	1525	22332	85	14	56	4	4416	239686	5978
瀬戸内海区 Seto Inland Sea-region	総数	Total	5969	107677	583	18	98	5	18001	1642435	13097
瀬戸内海区 Seto Inland Sea-region	和歌山	Wakayama	711	10312	11	15	16	1	1023	84527	905
瀬戸内海区 Seto Inland Sea-region	大阪	Osaka	71						828	97940	823
瀬戸内海区 Seto Inland Sea-region	兵庫	Hyogo	59	1531	7	26	121	5	2427	220266	852
瀬戸内海区 Seto Inland Sea-region	岡山	Okayama	765	10005	109	13	143	11	1611	117255	635
瀬戸内海区 Seto Inland Sea-region	広島	Hiroshima	574	8775	14	15	25	2	2532	282286	3327
瀬戸内海区 Seto Inland Sea-region	山口	Yamaguchi	127	2706	10	21	19	4	1743	167043	1277
瀬戸内海区 Seto Inland Sea-region	徳島	Tokushima	79	790	3	10	38	4	945	50325	377
瀬戸内海区 Seto Inland Sea-region	香川	Kagawa	44	1728	35	39	818	21	1616	108999	1646
瀬戸内海区 Seto Inland Sea-region	愛媛	Ehime	1090	23060	211	12	194	9	3571	359768	2051
瀬戸内海区 Seto Inland Sea-region	福岡	Fukuoka	326	8312	64	25	196	8	292	25234	125
瀬戸内海区 Seto Inland Sea-region	大分	Oita	2123	40458	115	19	54	3	1413	128792	1076

航海数，漁獲量統計 （年計）（続）

AND PREFECTURE (ANNUAL TOTAL) (continued)

漁獲量単位：千貫
Unit of catch: 1,000kan(=3.75metric tons)

powered boat			有動力船 (Powered boat) 0～5トン						規模 / 項目 / 府県
年間1ヶ統平均航海数 Annual total number of trips per fishing unit	年間1ヶ統平均漁獲量 Annual total catch per fishing unit	年間1航海平均漁獲量 Annual unit average catch per trip	実漁撈体数 Number of boats operated in fishing	航海数 Number of trips	漁獲量 Catch	年間1ヶ統平均航海数 Annual total number of trips per fishing unit	年間1ヶ統平均漁獲量 Annual total catch per fishing unit	年間1航海平均漁獲量 Annual unit average catch per trip	Item / Prefecture
49	996	20	84141	8553191	1149579	102	1778	17	全国総数
31	1576	50	6766	321786	33015	46	4880	103	総数
35	1986	57	1980	84851	9174	43	4634	108	総数
34	1609	48	1179	44030	4646	37	3941	106	宗谷
33	1175	35	305	15601	1798	51	5897	115	網走
38	3517	92	496	25220	2730	51	5504	108	根室
29	1177	41	3196	133456	11269	42	3526	84	総数
46	8692	190	1201	28755	4198	24	3496	146	釧路
8	861	114	111	3139	352	28	3172	112	十勝
40	2099	52	795	8668	720	11	907	83	日高
65	877	13	166	9621	439	58	2650	46	振胆
22	474	22	923	83273	5557	90	6021	67	渡島
33	1792	54	1590	103479	12571	65	7907	121	総数
27	3934	148	470	12615	3508	27	7456	278	留萌
22	2196	104	205	4631	1894	23	9242	409	石狩
35	491	14	466	34016	2396	73	5143	70	後志
40	906	22	449	52219	4771	116	10626	91	檜山
42	780	18	28073	2750081	46484	98	1727	18	総数
30	476	16	4261	345431	12394	81	2909	36	総数
33	368	11	1088	99132	2170	91	1994	22	青森
29	644	22	1288	103116	5999	80	4658	58	岩手
27	464	17	838	51602	2977	62	3554	58	宮城
33	192	6	408	28084	303	69	744	11	福島
33	637	19	639	61497	943	96	1477	15	茨城
48	704	15	17025	1689757	29765	99	1748	18	総数
40	840	21	3783	410464	10225	109	2703	25	千葉
68	2121	31	998	113637	3369	114	3376	30	東京
116	515	44	1494	258628	3162	173	2117	12	神奈川
50	510	10	1945	163879	3938	84	2025	24	静岡
46	719	16	3905	333846	5603	85	1435	17	愛知
34	392	12	4900	409603	3465	84	707	8	三重
60	1663	28	6787	716893	6325	106	932	9	総数
45	882	19	1860	189345	2541	102	1366	13	和歌山
70	412	6	535	90465	490	169	916	5	鳥取
48	378	8	1545	163389	2082	106	1348	13	徳島
67	5046	75	884	73730	376	83	426	5	高知
73	1055	14	1262	134581	364	107	289	3	愛媛
69	3135	45	701	65383	468	93	669	7	大分
45	555	12	11572	1071707	21944	93	1896	20	宮崎
48	277	6	2858	269740	6885	94	2409	26	総数
68	341	5	109	5737	91	53	840	16	鹿児島
51	406	8	109	5506	111	51	1023	20	青森
48	305	6	295	25119	414	85	1406	17	秋田
37	197	5	1091	125033	2953	115	2707	34	山形
77	469	6	469	57700	1752	127	3736	30	新潟
47	266	6	785	50645	1562	65	1990	31	富山
43	764	18	8714	801967	15058	92	1728	11	石川
40	239	6	851	67243	2018	79	2372	30	総数
46	362	8	1020	55139	448	54	439	8	福井
23	409	17	1039	128453	2461	124	2370	19	京都
43	404	10	912	72794	1853	80	2032	25	兵庫
38	1300	34	2419	207616	3290	86	1360	16	鳥取
61	285	5	2473	270722	4986	109	2016	18	島根
70	1153	16	12697	1354766	17331	107	1362	13	総数
61	1051	17	2514	311702	7851	124	3123	25	福岡
42	1007	24	1687	136976	1340	81	795	10	佐賀
67	1375	21	5358	659627	4987	123	931	8	長崎
100	559	6	2004	163009	1500	81	749	9	熊本
54	1354	25	1134	83452	1651	74	1456	20	鹿児島
91	728	8	25033	3054851	28803	122	1151	9	総数
83	885	11	613	85251	612	139	998	7	和歌山
118	994	8	680	86566	1296	127	1907	15	大阪
91	351	4	4379	550153	7881	126	1800	14	兵庫
73	394	5	3006	300238	2325	100	773	8	岡山
111	1315	12	3845	573718	2627	149	683	6	広島
96	733	8	3725	491260	6123	132	1644	12	山口
53	400	7	695	66859	574	96	827	9	徳島
67	1019	15	3706	405795	3836	109	1035	9	香川
101	574	6	2594	331183	2078	128	801	6	愛媛
86	429	5	551	47969	381	87	693	8	福岡
91	762	8	1239	115859	1066	94	861	9	大分

V 規模別府県別実漁撈体数，

No. OF BOATS OPERATED IN FISHING, No. OF TRIP AND CATCH BY STRATUM

大海区 Regions	府県 Prefecture	規模 Stratum / 項目 Item	有動力船 (Powered boat) 5～10トン 実漁撈体数 Number of boats operated in fishing	航海数 Number of trips	漁獲量 Catch	年間1ケ統平均航海数 Annual total number of trips per fishing unit	年間1ケ統平均漁獲量 Annual total catch per fishing unit	年間1航海平均漁獲量 Annual unit average catch per trip	有動力船 (Powered 実漁撈体数 Number of boats operated in fishing	航海数 Number of trips	漁獲量 Catch
全国総数 Grand Total			7280	598590	71532	82	9826	120	6130	469170	158440
北海道 Hokkaido	総数 Total		2374	144682	35234	61	14842	243	2140	159253	62173
	東北区 North-east region	総数 Sub Total	804	24678	5811	31	7228	235	582	22468	8571
		宗谷 Soya	403	10511	2658	26	6596	252	105	5398	1789
		網走 Abashiri	161	7600	2213	47	13747	291	66	5257	2903
		根室 Nemuro	240	6567	939	27	3915	143	411	11813	3879
	南区 South-region	総数 Sub Total	968	70833	19564	73	20211	276	999	96675	42953
		釧路 Kushiro	271	11696	3666	43	13530	313	297	15510	6101
		十勝 Tokachi	40	2719	851	68	21276	313	110	8334	5221
		日高 Hidaka	245	10075	1534	41	6264	152	130	6012	2234
		胆振 Iburi	90	4825	504	54	5611	105	44	2989	638
		渡島 Oshima	322	41520	13007	129	40394	313	418	64030	28558
	西区 West-region	総数 Sub Total	602	49171	9858	82	16377	200	559	59910	10648
		留萌 Rumoe	71	2307	1706	33	24041	740	102	736	485
		石狩 Ishikari									
		後志 Shiribeshi	223	15839	1842	71	8264	116	396	34652	8998
		檜山 Hiyama	308	31025	6308	101	20484	203	61	4522	1164
太平洋 Pacific Ocean	総数 Total		1731	166563	14858	96	8583	89	1805	136682	54886
	北区 North-region	総数 Sub Total	498	36438	6430	73	12912	176	629	47847	18003
		青森 Aomori	161	15470	3069	96	19062	198	256	22803	10496
		岩手 Iwate	146	10596	2422	73	16593	228	180	12567	4346
		宮城 Miyagi	95	6265	685	66	7221	109	125	8841	2409
		福島 Fukushima	34	1859	86	55	2551	47	37	2528	461
		茨城 Ibaragi	62	2248	165	36	2671	74	31	1108	288
	中区 Middle-region	総数 Sub Total	890	101420	6402	114	7194	63	683	63027	30287
		千葉 Chiba	166	17086	1950	102	11613	114	172	22243	12672
		東京 Tokyo	95	10393	636	109	6697	61	7	1461	188
		神奈川 Kanagawa	41	7679	371	187	9059	48	72	4413	1465
		静岡 Shizuoka	130	16491	1193	127	9182	72	128	9936	4264
		愛知 Aichi	352	40957	2006	116	5706	49	95	11625	3072
		三重 Mie	104	8614	241	85	2327	27	209	13349	8604
	南区 South-region	総数 Sub Total	343	28705	2025	84	5905	71	493	27808	6595
		和歌山 Wakayama	36	2846	136	79	3835	49	84	5142	1086
		徳島 Tokushima	3	733	5	245	1896	8	17	561	74
		高知 Kochi	184	17081	1509	93	8206	88	177	11510	2124
		愛媛 Ehime	3	96	8	32	2974	93	63	5428	1533
		大分 Oita	19	2548	151	134	7972	59	67	1006	1005
		宮崎 Miyazaki	98	5401	211	55	2159	39	85	4161	769
日本海 Japan Sea	総数 Total		1519	115680	11598	76	7636	100	1555	102232	20150
	北区 North-region	総数 Sub Total	866	58150	5779	67	6674	99	826	52859	7861
		青森 Aomori	36	2747	257	76	7146	94	71	6883	1112
		秋田 Akita	151	9942	540	61	4124	68	87	9100	1095
		山形 Yamagata	80	6217	320	78	4004	52	49	2853	280
		新潟 Niigata	182	19861	1457	109	8007	73	75	11016	1234
		富山 Toyama	19	2470	93	130	4907	38	56	1115	311
		石川 Ishikawa	418	18913	3111	45	7444	175	488	21890	3826
	西区 West-region	総数 Sub Total	653	57530	5818	88	8911	101	729	49373	12288
		福井 Fukui	200	22082	1750	110	8750	79	76	7194	1271
		京都 Kyoto	10	876	64	88	6466	74	83	6219	1503
		兵庫 Hyogo	3	181	32	60	10864	180	44	4426	1304
		鳥取 Tottori	60	3624	268	60	4803	79	84	2632	2136
		島根 Shimane	95	11511	649	121	6835	56	125	9427	2523
		山口 Yamaguchi	285	19256	3033	68	10645	158	337	19473	3749
東支那海区 East-china-region	総数 Total		548	46904	4647	86	8481	99	276	25656	13984
	福岡 Fukuoka		48	5592	511	117	10650	91	8	2417	865
	佐賀 Saga		96	4335	2844	45	29629	656	57	3077	1572
	長崎 Nagasaki		140	11242	351	80	2510	31	109	14136	10189
	熊本 Kumamoto		137	17761	447	130	3270	25	30	4077	707
	鹿児島 Kagoshima		127	7974	492	63	3879	62	74	1951	649
瀬戸内海区 Seto Inland Sea-region	総数 Total		1108	124761	5192	113	4687	42	352	43345	7246
	和歌山 Wakayama		106	16596	327	157	3087	20	65	10553	710
	大阪 Osaka		9	3751	671	417	74634	152	21	5821	1558
	兵庫 Hyogo		228	13217	1312	58	5755	99	10	626	767
	岡山 Okayama		36	6111	93	170	2608	15			
	広島 Hiroshima		103	14299	160	139	1558	11	9	668	566
	山口 Yamaguchi		274	36419	1270	140	4636	33	33	3279	218
	徳島 Tokushima		137	14836	577	108	4217	39	159	18986	2618
	香川 Kagawa		113	6452	413	75	3657	49	32	724	510
	愛媛 Ehime		75	6953	296	93	3954	43	19	2240	279
	福岡 Fukuoka		4	400	4	100	1121	11	2	176	11
	大分 Oita		23	1727	65	75	2959	38	2	272	4

航海数，漁獲量統計 (年計) (続)

AND PREFE CTURE (ANNUAL TOTAL) (continued)

漁獲量単位：千　貫
Unit of catch: 1,000kan (=3.75metric tons)

boat) 10～20㌧			有動力船 (Powered boat) 20～50㌧						規模 / 項目 (Item) / 府県 Prefecture
年間1ヶ統平均航海数 Annual total number of trips per fishing unit	年間1ヶ統平均漁獲量 Annual total catch per fishing unit	年間1航海平均漁獲量 Annual unit average catch per trip	実漁労体数 Number of boats operated in fishing	航海数 Number of trips	漁獲量 Catch	年間1ヶ統平均航海数 Annual total number of trips per fishing unit	年間1ヶ統平均漁獲量 Annual total catch per fishing unit	年間1航海平均漁獲量 Annual unit average catch per trip	
77	25847	336	3179	219427	2467.97	69	77634	1125	全国総数
74	29053	391	455	35538	51195	78	112518	1437	総数
39	14728	382	161	16463	29931	102	185913	1818	総数
51	17039	331	26	6019	7833	232	301283	1301	宗谷
80	43989	552	72	9466	21648	132	300680	2287	網走
29	9439	328	63	978	449	16	7137	460	根室
97	42996	443	174	11199	8702	64	50016	777	総数
52	20543	393	102	6032	4337	50	42528	719	釧路
76	47466	627	7	1514	1395	216	199360	922	十勝
46	17188	372	12	1390	726	116	60509	522	日高
68	19054	280	29	2110	1860	73	64156	882	胆振
153	68321	446	24	153	382	6	15955	2503	渡島
71	19049	267	120	7876	12560	66	104672	1595	総数
7	4756	659	23	1766	2776	77	120697	1572	留萌
88	22723	260	94	6110	9784	65	104091	1601	後志
74	19091	258	3						檜山
77	30408	396	1826	117857	100469	65	55021	852	総数
76	28622	376	1101	68275	71877	62	65283	1053	総数
89	41000	460	318	20339	16638	64	52321	818	青森
70	24149	346	106	10573	7869	100	74241	744	岩手
	19279	284	271	16710	28705	62	105925	1718	宮城
71	12474	183	265	12409	12235	47	46172	986	福島
36	9295	260	141	8244	6428	58	45594	780	茨城
92	44345	481	464	37378	22646	81	48807	606	総数
129	73680	570	226	22149	11614	98	51392	524	千葉
209	26937	129	11	401	129	36	11768	323	東京
61	20360	332	20	609	471	30	23577	774	神奈川
78	33470	431	133	8966	6695	67	50344	747	静岡
122	32339	264	56	2599	2532	46	45231	975	愛知
64	41168	645	18	2654	1202	147	66784	453	三重
56	13378	237	261	12204	5945	47	22778	487	総数
61	12935	211	43	758	578	18	13449	763	和歌山
33	4391	133	41	2160	353	53	8623	164	徳島
65	12006	185	77	3263	707	42	9183	217	高知
86	24341	283	49	5412	3629	110	74079	671	愛媛
15	15014	1000	5						大分
49	9055	185	46	611	676	13	14703	1107	宮崎
56	12958	197	433	28160	30907	65	71381	1098	総数
64	9517	149	110	13607	3561	124	32381	262	総数
97	15669	162	14	1097	297	78	21230	271	青森
105	12592	120	19	2501	364	132	19180	146	秋田
58	5723	98	16	1865	200	117	12517	107	山形
147	16460	112	32	4539	1011	142	31604	223	新潟
20	5560	279	3						富山
45	7842	175	26	3605	1688	139	64950	468	石川
68	16859	249	323	14553	27346	45	84663	1879	総数
95	16732	177	12	651	182	54	15173	280	福井
75	18113	242	10	621	286	62	28646	461	東京
101	29652	295	72	4005	5768	56	80124	1440	兵庫
41	33382	812	55	5305	11738	96	213428	2213	鳥取
75	18586	246	70	2173	4627	31	66109	2130	島根
58	11126	193	164	1798	4742	17	45600	2638	山口
92	50303	545	426	36227	63599	85	149294	1756	総数
302	108208	358	20	890	2360	45	118019	2652	福岡
54	27593	511	22	769	902	35	41007	1173	佐賀
129	93477	721	266	26563	48722	100	183165	1834	長崎
136	23589	174	38	5447	7868	143	207053	1444	熊本
26	8771	333	80	2558	3746	32	46833	1465	鹿児島
123	20585	167	39	1645	625	42	16033	380	総数
162	10929	67	10	943	331	94	33190	352	和歌山
277	74224	268	3	86	180	29	60170	2099	大阪
63	76790	1227							兵庫
74	62890	847							岡山
99	6614	67							広島
119	16471	138							山口
23	15946	709	7	577	44	82	6341	77	徳島
118	14727	125	17						香川
88	5703	65	1						愛媛
136	2240	16							福岡
			1	39	68	39	68510	1757	大分

No. OF BOATS OPERATED IN FISHING, No. OF TRIP AND CATCH BY STRATUM

V 規模別府県別実漁撈体数，

大海区 Regions	府県 Prefecture	規模 Stratum / 項目 Item	有動力船 (Powered boat) 50～100㌧ 実漁撈体数 Number of boats operated in fishing	航海数 Number of trips	漁獲量 Catch	年間1航海平均漁獲量 Annual unit average catch per trip	年間1ヶ統平均漁獲量 Annual total catch per fishing unit	年間1航海平均漁獲量 Annual unit average catch per trip	有動力船 (Powered 実漁撈体数 Number of boats operated in fishing	航海数 Number of trips	漁獲量 Catch
全国総数	Grand Total		1370	49979	174659	37	127488	3495	309	3871	26107
北海道 Hokkaido	総数	Total	232	18471	39067	80	168395	2115			
東北区 North-east region	総数	Sub Total	90	9709	21353	108	237260	2199			
	宗谷	Soya	50	4952	9571	99	191425	1933			
	網走	Abashiri	33	4349	11388	132	345110	2619			
	根室	Nemuro	7	408	393	58	56222	965			
南区 South-region	総数	Sub Total	72	5279	4969	73	69015	941			
	釧路	Kushiro	39	3513	2881	90	73894	820			
	十勝	Tokachi		1	2			2904			
	日高	Hidaka	4	494	262	124	65506	530			
	胆振	Iburi	12	1133	1507	94	125660	1331			
	渡島	Oshima	17	138	314	8	18493	2278			
西区 West-region	総数	Sub Total	70	3483	12745	50	182072	3664			
	留萌	Rumoe	13	534	1301	41	100093	2437			
	石狩	Ishikari	2								
	後志	Shiribeshi	53	2949	11443	56	215921	3881			
	檜山	Hiyama	2								
太平洋 Pacific Ocean	総数	Total	674	13420	46571	20	69096	3470	299	3659	24902
北区 North-region	総数	Sub Total	378	9308	31367	25	82981	3370	66	1397	5943
	青森	Aomori	80	1234	4298	15	537250	3483	5	14	109
	岩手	Iwate	30	367	1184	12	39493	3228	6	75	314
	宮城	Miyagi	137	4748	17204	35	125579	3474	43	1056	4274
	福島	Fukushima	51	946	2217	19	43480	2344	4	64	32
	茨城	Ibaragi	80	2013	6461	25	80773	3210	8	188	82
中区 Middle-region	総数	Sub Total	192	3807	14639	20	76245	3845	214	2254	18934
	千葉	Chiba	18	934	1501	52	83441	1608	4	39	163
	東京	Tokyo	18	466	2654	26	147484	5697	14	217	2375
	神奈川	Kanagawa	30	615	3918	21	130600	6371	64	582	6767
	静岡	Shizuoka	61	1627	6295	27	103197	3870	78	1343	9423
	愛知	Aichi	6	4	23	1	3872	5808	7	17	80
	三重	Mie	59	161	246	3	4178	1531	47	56	122
南区 South-region	総数	Sub Total	104	305	564	3	5431	1852	19	8	23
	和歌山	Wakayama	17	92	204	5	12000	2217	2	1	4
	徳島	Tokushima	4	6	1	2	315	210	6		
	高知	Kochi	59	15	35		609	2395	9	2	7
	愛媛	Ehime	10	88	118	9	11879	1350			
	大分	Oita									
	宮崎	Miyazaki	14	104	204	7	14633	1970	2	5	11
日本海 Japan Sea	総数	Total	111	2394	19584	22	176434	8184	3	24	391
北区 North-region	総数	Sub Total	7	126	15	18	2188	122			
	青森	Aomori									
	秋田	Akita									
	山形	Yamagata	1	41	4	41	4710	115			
	新潟	Niigata	1	49	5	49	5586	114			
	富山	Toyama	1								
	石川	Ishikawa	4	36	5	9	1255	139			
西区 West-region	総数	Sub Total	104	2268	19568	22	188161	8628	3	24	391
	福井	Fukui									
	京都	Kyoto									
	兵庫	Hyogo									
	鳥取	Tottori		565	1620			2868			
	島根	Shimane	4	151	595	38	148973	3946			
	山口	Yamaguchi	100	1552	17352	16	173526	11181	3	24	391
東支那海区 East china-region	総数	Total	345	15579	68958	45	199881	4426	7	188	813
	福岡	Fukuoka	121	1498	18273	12	151021	12199			
	佐賀	Saga	9	129	248	14	27631	1928			
	長崎	Nagasaki	136	11963	45779	88	336617	3827			
	熊本	Kumamoto	4	407	903	102	225789	2219	1		
	鹿児島	Kagoshima	75	1582	3753	21	50046	2373	6	188	813
瀬戸内海区 Seto Inland Sea-region	総数	Total	8	115	476	14	59578	4145			
	和歌山	Wakayama									
	大阪	Osaka	2	115	476	58	238311	4145			
	兵庫	Hyogo									
	岡山	Okayama									
	広島	Hiroshima	1								
	山口	Yamaguchi									
	徳島	Tokushima	4								
	香川	Kagawa	1								
	愛媛	Ehime									
	福岡	Fukuoka									
	大分	Oita									

航海数，漁獲量統計（年計）（続）

AND PREFECTURE (ANNUAL TOTAL) (continued)

漁獲量単位：千貫
Unit of catch: 1,000kan (=3.75metric tons)

boat) 100 ～ 200 ₮			有動力船 (Powered boat) 200 ₮ ～						規模
年間1ヶ統平均航海数 Annual total number of trips per fishing unit	年間1ヶ統平均漁獲量 Annual total catch per fishing unit	年間1航海平均漁獲量 Annual unit average catch per trip	実漁撈体数 Number of boats operated in fishing	航海数 Number of trips	漁獲量 Catch	年間1ヶ統平均航海数 Annual total number of trips per fishing unit	年間1ヶ統平均漁獲量 Annual total catch per fishing unit	年間1航海平均漁獲量 Annual unit average catch per trip	項目 Item / 府県 Prefecture
13	84489	6744	91	756	12930	8	142088	17103	全国総数
									総数
									総数
									宗谷
									網走
									根室
									総数
									釧路
									十勝
									日高
									胆振
									渡島
									総数
									留萌
									石狩
									後志
									桧山
12	83284	6806	47	222	4160	5	88511	18739	総数
21	90057	4255	2	10	28	5	14366	2873	総数
3	21866	7809							青森
13	52475	4198							岩手
25	99418	4048	2	10	28	5	14366	2873	宮城
16	95526	5970							福島
24	107814	4588							茨城
11	88477	8400	45	212	4131	5	91800	19486	総数
10	40974	4202	2						千葉
16	169686	10948	4	43	1151	11	287800	26772	東京
9	105734	11627	25	141	2588	6	103520	18355	神奈川
17	120820	7017	8	27	384	3	48027	14230	静岡
2	11521	4744	3	1	6		2323	6970	愛知
1	2609	2189	3						三重
	1240	2946							総数
1	2251	4502							和歌山
	801	3605							徳島
									高知
									愛媛
3	5929	2371							大分
									宮崎
8	130536	16317	23	247	4085	11	177640	16541	総数
			1						総数
									青森
									秋田
									山形
									新潟
			1						富山
									石川
8	130536	16317	22	247	4085	11	185714	16541	総数
									福井
									京都
									兵庫
									鳥取
									島根
8	130536	16317	22	247	4085	11	185714	16541	山口
27	116210	4327	21	287	4684	14	223063	16322	総数
			19	285	4653	15	244938	16329	福岡
			2	2	30	1	15248	15238	佐賀
									長崎
31	135578	4327							熊本
									鹿児島
									総数
									和歌山
									大阪
									兵庫
									岡山
									広島
									山口
									徳島
									香川
									愛媛
									福岡
									大分

V 規模別府県別実漁撈体数，

No. OF BOATS OPERATED IN FISHING, No. OF TRIP AND CATCH BY STRATUM

大海区 Regions	府県 Prefecture	規模 Stratum	項目 Item	定置網 水深27米未満（揚網10人以下） Fixed net (Under 27m. in depth, less than 10persons) 実漁撈体数 Number of boats operated in fishing	航海数 Number of trips	漁獲量 Catch	年間1ヶ統平均航海数 Annual total number of trips per fishing unit	年間1ヶ統平均漁獲量 Annual total catch per fishing unit	年間1航海平均漁獲量 Annual unit average catch per trip	定置網 水深27米未満（揚網11人以上） 実漁撈体数 Number of boats operated in fishing	航海数 Number of trips	漁獲量 Catch
全国総数	Grand Total			14983	1275788	213844	85	1427	17	2120	125197	53843
北海道 Hokkaidō	総数	Total		4790	213773	96143	45	2007	45	1477	70723	48546
北海道 Hokkaidō	東北区 North-east region	総数	Sub Total	2363	91928	38211	39	1617	42	557	18365	10307
北海道 Hokkaidō	東北区 North-east region	宗谷	Soya	1053	31888	15199	30	1443	48	383	11164	9606
北海道 Hokkaidō	東北区 North-east region	網走	Abashiri	477	19469	6377	41	1336	33	174	7201	700
北海道 Hokkaidō	東北区 North-east region	根室	Nemuro	833	40551	16644	47	1998	41			
北海道 Hokkaidō	南区 South-region	総数	Sub Total	1218	67081	17335	55	1424	26	434	33439	7689
北海道 Hokkaidō	南区 South-region	釧路	Kushiro	69	4317	1497	63	2173	35	50	3572	250
北海道 Hokkaidō	南区 South-region	十勝	Tokachi	20	507	75	25	3768	149	8	2168	489
北海道 Hokkaidō	南区 South-region	日高	Hidaka	85	1717	788	20	923	46	51	5092	813
北海道 Hokkaidō	南区 South-region	胆振	Iburi	65	2154	54	33	843	25	121	6819	817
北海道 Hokkaidō	南区 South-region	渡島	Oshima	979	58386	13755	60	1405	24	204	13788	5318
北海道 Hokkaidō	西区 West-region	総数	Sub Total	1209	54764	40597	45	3358	74	486	18919	30550
北海道 Hokkaidō	西区 West-region	留萌	Rumoe	285	6991	8933	25	3135	128	370	12192	21938
北海道 Hokkaidō	西区 West-region	石狩	Ishikari	139	4884	6446	35	4640	122	96	5731	8497
北海道 Hokkaidō	西区 West-region	後志	Shiribeshi	626	37036	23366	59	3733	63	20	996	113
北海道 Hokkaidō	西区 West-region	檜山	Hiyama	159	5853	1844	37	1158	31			
太平洋 Pacific Ocean	総数	Total		3460	320452	59443	93	1718	19	315	30158	3474
太平洋 Pacific Ocean	北区 North-region	総数	Sub Total	1861	131286	36188	70	1945	28	149	14228	1008
太平洋 Pacific Ocean	北区 North-region	青森	Aomori	1178	72598	19355	62	1643	27	37	3633	90
太平洋 Pacific Ocean	北区 North-region	岩手	Iwate	198	14232	6366	72	3216	45	42	5343	470
太平洋 Pacific Ocean	北区 North-region	宮城	Miyagi	483	44074	9922	91	2056	23	62	4325	224
太平洋 Pacific Ocean	北区 North-region	福島	Fukushima	2	382	53	191	26740	140	7	823	149
太平洋 Pacific Ocean	北区 North-region	茨城	Ibaragi							1	104	70
太平洋 Pacific Ocean	中区 Middle-region	総数	Sub Total	1178	159056	12799	135	1086	8	97	10383	1656
太平洋 Pacific Ocean	中区 Middle-region	千葉	Chiba	28	1030	15	37	569	15	26	1810	324
太平洋 Pacific Ocean	中区 Middle-region	東京	Tōkyō	142	15612	1343	110	945	9			
太平洋 Pacific Ocean	中区 Middle-region	神奈川	Kanagawa	158	10489	3543	66	2241	34	5	2600	326
太平洋 Pacific Ocean	中区 Middle-region	静岡	Shizuoka	411	70729	2933	172	715	4	27	2531	843
太平洋 Pacific Ocean	中区 Middle-region	愛知	Aichi		38361	2563			7			
太平洋 Pacific Ocean	中区 Middle-region	三重	Mie	439	22835	2243	52	511	10	39	3442	161
太平洋 Pacific Ocean	南区 South-region	総数	Sub Total	421	30110	10458	72	2484	35	69	5547	812
太平洋 Pacific Ocean	南区 South-region	和歌山	Wakayama	28	2285	1603	82	5741	70	6	796	220
太平洋 Pacific Ocean	南区 South-region	徳島	Tokushima	172	10867	4577	63	2657	42	19	2212	232
太平洋 Pacific Ocean	南区 South-region	高知	Kōchi	51	2619	89	51	1754	34	26	1849	316
太平洋 Pacific Ocean	南区 South-region	愛媛	Ehime	9	306	2	34	320	9			
太平洋 Pacific Ocean	南区 South-region	大分	Ōita	17	1033	25	61	1520	25	5	28	6
太平洋 Pacific Ocean	南区 South-region	宮崎	Miyazaki	144	13000	3099	90	2153	24	13	662	36
日本海 Japan Sea	総数	Total		2748	200601	20854	73	748	10	192	13603	796
日本海 Japan Sea	北区 North-region	総数	Sub Total	1889	127269	12955	67	686	10	164	11125	527
日本海 Japan Sea	北区 North-region	青森	Aomori	290	29041	2311	100	798	8	1	112	13
日本海 Japan Sea	北区 North-region	秋田	Akita	378	18086	4786	48	1265	26	35	676	137
日本海 Japan Sea	北区 North-region	山形	Yamagata	79	2073	387	27	487	19	48	2261	42
日本海 Japan Sea	北区 North-region	新潟	Niigata	188	6406	853	34	453	13	55	4615	206
日本海 Japan Sea	北区 North-region	富山	Toyama	60	9174	1455	153	2417	16	11	2850	106
日本海 Japan Sea	北区 North-region	石川	Ishikawa	894	62489	3177	70	355	5	14	611	21
日本海 Japan Sea	西区 West-region	総数	Sub Total	859	73332	7589	85	883	10	28	2478	269
日本海 Japan Sea	西区 West-region	福井	Fukui	307	16719	1249	54	406	7	4	298	28
日本海 Japan Sea	西区 West-region	京都	Kyōto	162	13166	1055	81	652	8		84	0
日本海 Japan Sea	西区 West-region	兵庫	Hyogo	14	266	3	19	257	14		88	12
日本海 Japan Sea	西区 West-region	鳥取	Tottori	28	842	3	30	109	4		38	0
日本海 Japan Sea	西区 West-region	島根	Shimane	218	25228	2106	116	967	8	8	965	154
日本海 Japan Sea	西区 West-region	山口	Yamaguchi	130	17111	3119	132	2392	18	16	1005	72
東支那海区 East-china-region	総数	Total		1541	153425	17988	100	1167	12	111	10202	1008
東支那海区 East-china-region	福岡	Fukuoka		336	22671	2697	67	802	12	5	1013	100
東支那海区 East-china-region	佐賀	Saga		161	27195	3844	169	2388	14	14	723	54
東支那海区 East-china-region	長崎	Nagasaki		622	56410	7477	91	1202	13	78	6057	711
東支那海区 East-china-region	熊本	Kumamoto		343	39460	2922	115	852	7			
東支那海区 East-china-region	鹿児島	Kagoshima		79	7689	1056	97	1332	14	14	2409	142
瀬戸内海区 Seto Inland Sea region	総数	Total		2444	387537	19725	159	807	5	25	511	17
瀬戸内海区 Seto Inland Sea region	和歌山	Wakayama		10	1323	68	132	6803	51	1	93	2
瀬戸内海区 Seto Inland Sea region	大阪	Ōsaka			11264	1655			15			
瀬戸内海区 Seto Inland Sea region	兵庫	Hyogo		193	31961	1697	166	876	5			
瀬戸内海区 Seto Inland Sea region	岡山	Okayama		527	82477	2911	157	553	4			
瀬戸内海区 Seto Inland Sea region	広島	Hiroshima		644	72011	1544	112	240	2			
瀬戸内海区 Seto Inland Sea region	山口	Yamaguchi		241	51887	2188	215	907	4			
瀬戸内海区 Seto Inland Sea region	徳島	Tokushima		77	9665	377	74	483	7	11	67	1
瀬戸内海区 Seto Inland Sea region	香川	Kagawa		308	54485	1888	177	612	3	13	349	12
瀬戸内海区 Seto Inland Sea region	愛媛	Ehime		123	19809	1407	161	1144	7		2	0
瀬戸内海区 Seto Inland Sea region	福岡	Fukuoka		132	28358	4488	215	3398	16			
瀬戸内海区 Seto Inland Sea region	大分	Ōita		189	28297	907	149	478	3			

航海数，漁獲量統計（年計）（続）

AND PREFE CTURE （ANNUAL TOTAL） （concluded）

漁獲量単位：千　貫
Unit of catch: 1,000kan(=3.75metric tons)

Fixed net (Under 27m. in depth, more than 1persons)			定置網 水深27米以上 Fixed net (Over 27m. in depth)						規模 / 項目 Item / 府県 Prefecture
年間1ヶ統平均航海数 Annual total number of trips per fishing unit	年間1ヶ統平均漁獲量 Annual total catch per fishing unit	年間1航海平均漁獲量 Annual unit average catch per trip	実漁撈体数 Number of boats operated in fishing	航海数 Number of trips	漁獲量 Catch	年間1ヶ統平均航海数 Annual total number of trips per fishing unit	年間1ヶ統平均漁獲量 Annual total catch per fishing unit	年間1航海平均漁獲量 Annual unit average catch per trip	
59	25398	430	1432	137813	31248	96	21822	227	全国総数
48	32869	686	171	13008	1544	76	9035	119	総数
33	18505	561							総数
29	25083	861							宗谷
41	9724	97							網走
									根室
77	17717	229	24	11475	981	478	40881	86	総数
111	5016	45							釧路
271	6119	226							十勝
100	15955	160	7	1427	425	204	60754	298	日高
56	6754	120	17	6698	325	512	19134	37	胆振
68	26069	389		1350	230			171	渡島
39	62860	1615	147	1533	563	10	384	368	総数
33	59294	1799	11	918	167	83	15202	182	檜山
60	88514	1483		23	0			13	爾志
50	5697	114	136	592	396	4	2913	669	後志
96	11029	115	617	66974	16542	109	26812	247	総数
95	6749	71	374	33869	6274	91	16777	185	総数
98	2437	25	218	14405	637	66	2927	44	青森
127	11202	88	92	11713	4056	127	44095	346	岩手
70	3625	52	58	7230	1005	125	17342	139	宮城
118	21328	181	3	247	250	82	83566	1015	福島
104	70830	681	3	274	323	91	107782	1180	茨城
107	17075	159	147	19855	7075	135	48130	356	総数
70	12498	180	12	2195	836	182	69717	381	千葉
520	65202	125	40	5035	2683	183	67079	533	東京
94	31237	333	25	2891	765	116	30601	265	神奈川
88	4152	47	70	9734	2790	139	39862	287	静岡
79	11774	146	96	13250	3193	138	33262	241	総数
133	36760	277	8	1249	401	156	50181	321	和歌山
116	12250	105	7	776	185	111	26434	238	徳島
71	12162	171	56	8047	1859	144	33206	231	高知
			11	1602	101	146	9199	63	愛媛
6	1249	223	2	244	10	122	5483	45	大分
51	2817	55	12	1332	634	111	52913	477	宮崎
71	4150	59	541	45898	10188	85	18822	222	総数
68	3216	47	393	25801	5772	66	14688	224	総数
112	13328	119	5	681	151	136	30358	223	青森
19	3915	203	9	483	233	54	25927	483	秋田
47	880	19							山形
84	3761	45	25	1874	1165	75	46626	622	新潟
259	9712	37	87	12138	2847	140	32727	235	富山
44	1515	35	267	10625	1374	40	5147	129	石川
89	9620	109	148	20097	4415	136	29837	220	総数
75	7150	95	39	4172	905	107	23209	217	福井
		11	46	7357	1744	160	37926	237	都府
		145	6	524	123	87	20517	235	兵庫
		1							島根
121	19351	160	37	4455	1048	120	28343	235	鳥取
63	4516	72	20	3589	594	179	29719	165	山口
92	9085	99	89	9913	2727	111	30645	275	総数
203	20150	99							福岡
52	3868	75	2	380	44	190	22395	118	佐賀
78	9116	117	49	4286	1635	87	33367	381	長崎
172	10177	59	38	5247	1047	138	27569	200	熊本
20	714	35	14	2022	245	144	17526	121	総数
93	2980	32	5	1046	167	209	33405	160	和歌山
									大阪
									兵庫
									岡山
									広島
			2	228	18	114	9272	81	山口
6	96	16							徳島
27	994	37	7	684	52	98	7467	76	香川
		450		64	7			118	愛媛
									福岡
									大分

Ⅵ 浅海養殖業統計 (28年1月—12月年計分)

Culture in Shallow Sea by Prefecture (Annual total from Jan. 1953 to Dec. 1953)

Ⅵ—1 漁獲物種類別経営体数及び収獲高 (年計)

No. of Management unit and catch by kind of Products and prefecture (Annual Total)—(continued)
(A) No. of Management unit annual sum Total Which plas figures from Jan-toDec. (B) Catches with Shell weight basis (1000 kan) (1000 kan=3.75 metric ton) (C) Catches, husked weight basis (1000 kan) (D) Catches, wet weight basis (1000 kan) (E) Catch, dried weight basis (1000 sheet) (F) Catch. whole weight basis (1000 kan)

(単位：(A)年間延経営体数 (B)～(D)千貫(E)千枚数(F)千貫

府県別 Prefecture	魚種 Fish species	総数 Grand total 延経営体数(A)	総数 Grand total 収獲高 (B+D+F)	貝類 Shell fishes 総数 Total 延経営体数 (A)	貝類 Shell fishes 総数 Total 殻付の重量 (B)	貝類 Shell fishes 総数 Total 剝身の重量 (C)	貝類 Shell fishes かき Oyster 延経営体数 (A)	貝類 Shell fishes かき Oyster 殻付の重量 (B)	貝類 Shell fishes かき Oyster 剝身の重量 (C)
前年度収獲高	Grand total of the Previous year	—	30 690	—	19 557	—	—	19 135	—
全国総数	Grand total	314 000	41 302	57 317	668	3 819	36 539	28 412	3 321
北海道 Hokkaidō 総数	Total	240	613	480	613	68	240	537	53
北海道 Hokkaidō 釧路	Kushiro	240	613	480	613	68	240	537	53
太平洋 Pacipic Ocean 総数	Total	251 802	19 978	15 094	12 035	1 049	15 059	12 035	1 049
北区 North-region 総数	Sub total	28 367	11 719	14 021	11 309	970	13 986	11 309	970
北区 青森	Aomori	12	44	12	44	4	12	44	4
北区 岩手	Iwate	5 962	2 991	3 339	2 927	285	3 304	2 927	285
北区 宮城	Miyagi	20 816	8 608	9 856	8 274	671	9 856	8 274	671
北区 福島	Fukushima	1 577	75	814	63	7	814	63	7
中区 Mibble-region 総数	Sub total	223 117	8 210	891	679	71	891	679	77
中区 千葉	Chiba	88 131	2 066	1	0	0	1	0	0
中区 東京	Tokyo	15 108	412	—	—	—	—	—	—
中区 神奈川	Kanagawa	52 552	381	—	—	—	—	—	—
中区 静岡	Shizuoka	2 293	185	256	148	17	256	148	17
中区 愛知	Aichi	41 525	1 926	62	10	2	62	10	2
中区 三重	Mie	23 508	3 238	572	521	52	572	521	52
南区 South-region 総数	Sub total	318	49	182	46	7	182	46	7
南区 和歌山	Wakayama	32	4	32	4	0	32	4	0
南区 徳島	Tokushima	3	0	3	0	0	3	0	0
南区 高知	Kochi	16	15	12	15	1	12	15	1
南区 愛媛	Ehime	141	4	9	2	0	9	2	0
南区 大分	Oita	126	23	126	23	4	126	23	4
日本海 Japan Sea 総数	Total	2 268	2 185	2 269	2 185	233	2 268	2 185	233
北区 North-region 総数	Sub total	1 580	1 820	1 580	1 820	186	1 580	1 820	186
北区 新潟	Niigata	887	834	887	834	69	887	834	69
北区 石川	Ishikawa	693	985	693	985	116	693	985	116
西区 West-region 総数	Sub total	688	365	689	365	47	688	365	47
西区 福井	Fukui	98	120	98	120	11	98	120	11
西区 京都	Kyoto	223	65	223	65	8	223	65	8
西区 鳥取	Tottori	16	32	16	32	4	16	32	4
西区 島根	Shimane	351	146	352	146	23	351	146	23
東支那海 East-china Sea 総数	Total	24 229	5 564	3 437	3 718	893	1 959	2 380	573
東支那海 East-china Sea 福岡	Fukuoka	3 537	579	256	400	80	253	400	80
東支那海 East-china Sea 佐賀	Saga	1 288	2 873	2 455	2 863	745	1 027	1 595	440
東支那海 East-china Sea 長崎	Nagasaki	390	199	365	199	27	348	191	25
東支那海 East-china Sea 熊本	Kumamoto	18 818	1 896	361	254	40	331	192	26
東支那海 East-china Sea 鹿児島	Kagoshima	196	14	—	—	—	—	—	—
瀬戸内海 Seto Inland-region 総数	Total	35 461	12 960	36 037	116	1 573	17 013	11 304	1 410
瀬戸内海 Seto Inland-region 和歌山	Wakayama	2 157	44	20	4	0	12	2	0
瀬戸内海 Seto Inland-region 兵庫	Hyogo	146	30	4	25	2	4	25	2
瀬戸内海 Seto Inland-region 岡山	Okayama	13 546	496	12 382	473	88	11 281	198	31
瀬戸内海 Seto Inland-region 広島	Hiroshima	8 377	11 739	22 491	11 427	1 456	5 085	10 932	1 356
瀬戸内海 Seto Inland-region 山口	Yamaguchi	3 871	265	499	121	18	319	105	14
瀬戸内海 Seto Inland-region 徳島	Tokushima	291	58	5	23	2	5	23	2
瀬戸内海 Seto Inland-region 香川	Kagawa	30	41	5	7	0	4	6	0
瀬戸内海 Seto Inland-region 愛媛	Ehime	2 389	182	606	24	2	278	1	0
瀬戸内海 Seto Inland-region 福岡	Fukuoka	176	11	—	—	—	—	—	—
瀬戸内海 Seto Inland-region 大分	Oita	4 478	89	25	7	1	25	7	1

Ⅵ—1 漁獲物種類別経営体数及び収獲高 (計年)—(続)

No. of Management unit and catch by kind of products and prefecture (annual total)—(continued)

(単位：(A)年間延経営体数(B)～(D)千貫(E)千枚数(F)千貫)

府県別 Prefecture / 魚種別 Fish species			貝類 (続) Shell fishes (continued)								
			あさり short necked clam			はまぐり Hard clam			さるぼう (もがい) "Sarubo" (ark shell)		
			延経営体数 (A)	殻付の重量 (B)	剝身の重量 (C)	延経営体数 (A)	殻付の重量 (B)	剝身の重量 (C)	延経営体数 (A)	殻付の重量 (B)	剝身の重量 (C)
前年度収獲高		Grand total of the previous yaer	—	—	—	—	—	—	—	—	—
全国総数		Grand total	19	1 135	257	859	93	19	222	303	64
北海道 Hokkaido	総数	Total	—	75	15	—	—	—	—	—	—
	釧路	Kushiro	—	75	15	—	—	—	—	—	—
太平洋 Pacific Ocean	総数	Total	—	0	0	—	—	—	—	—	—
北区 North-region	総数	Sub total	—	0	0	—	—	—	—	—	—
	青森	Aomori	—	—	—	—	—	—	—	—	—
	岩手	Iwate	—	0	0	—	—	—	—	—	—
	宮城	Miyagi	—	—	—	—	—	—	—	—	—
	福島	Fukushima	—	—	—	—	—	—	—	—	—
中区 Middle-region	総数	Sub total	—	—	—	—	—	—	—	—	—
	千葉	Chiba	—	—	—	—	—	—	—	—	—
	東京	Tokyo	—	—	—	—	—	—	—	—	—
	神奈川	Kanagawa	—	—	—	—	—	—	—	—	—
	静岡	Shizuoka	—	—	—	—	—	—	—	—	—
	愛知	Aichi	—	—	—	—	—	—	—	—	—
	三重	Mie	—	—	—	—	—	—	—	—	—
南区 South-region	総数	Sub total	—	—	—	—	—	—	—	—	—
	和歌山	Wakayama	—	—	—	—	—	—	—	—	—
	徳島	Tokushima	—	—	—	—	—	—	—	—	—
	高知	Kochi	—	—	—	—	—	—	—	—	—
	愛媛	Ehime	—	—	—	—	—	—	—	—	—
	大分	Oita	—	—	—	—	—	—	—	—	—
日本海 Japan sea	総数	Total	—	—	—	—	—	—	1	0	0
北区 North-region	総数	Sub total	—	—	—	—	—	—	—	—	—
	新潟	Niigata	—	—	—	—	—	—	—	—	—
	石川	Ishikawa	—	—	—	—	—	—	—	—	—
西区 West-region	総数	Sub total	—	—	—	—	—	—	1	0	0
	福井	Fukui	—	—	—	—	—	—	—	—	—
	京都	Kyoto	—	—	—	—	—	—	—	—	—
	鳥取	Tottori	—	—	—	—	—	—	—	—	—
	島根	Shimane	—	—	—	—	—	—	1	0	0
東支那海 East-China-region	総数	Total	1	583	146	41	60	12	15	28	8
	福岡	Fukuoka	—	—	—	3	0	0	—	—	—
	佐賀	Saga	1	573	144	23	0	0	15	28	8
	長崎	Nagasaki	—	7	1	—	—	—	—	—	—
	熊本	Kumamoto	—	1	0	15	60	12	—	—	—
	鹿児島	Kagoshima	—	—	—	—	—	—	—	—	—
瀬戸内海 Seto Inland-region	総数	Total	17	476	96	810	32	6	206	275	56
	和歌山	Wakayama	—	2	0	—	—	—	—	—	—
	兵庫	Hyogo	—	—	—	—	—	—	—	—	—
	岡山	Okayama	—	21	4	43	2	0	141	247	50
	広島	Hiroshima	16	435	87	552	30	6	65	28	5
	山口	Yamaguchi	—	15	3	—	—	—	—	—	—
	徳島	Tokushima	—	—	—	—	—	—	—	—	—
	香川	Kagawa	—	0	0	—	—	—	—	—	—
	愛媛	Ehime	—	—	—	215	0	0	—	—	—
	福岡	Fukuoka	—	—	—	—	—	—	—	—	—
	大分	Oita	—	—	—	—	—	—	—	—	—

Ⅵ—1 漁獲物種類別経営体数及び収獲高 (年計)—(続)

No. of management unit and catch by kind of products and prefecture. (Annual total)—(continued)

(単位：(A)年間延経営体数(B)～(D)千貫(E)千枚数(F)千貫)

府県別 Prefecture ＼ 魚種別 Fish species	貝類(続) Shell fishes (continued)			藻類 Sea weeds					
	その他の貝類 Other shell fishes			総数 Total			あまのり Purple laver		
	延経営体数 (A)	殻付の重量 (B)	剝身の重量 (C)	延経営体数 (A)	生の重量 (D)	枚数(E)	延経営体数 (A)	生の重量 (D)	枚数(E)
前年度収獲高 Grand total of the previous year	—	422	—	—	11 125	—	—	9 048	—
全国総数 Grand total	336	693	156	277 429	10 604	1 044 487	243 483	8 756	955 084
北海道 Hokkaido 総数 Total	—	—	—	—	—	—	—	—	—
北海道 Hokkaido 釧路 Kushiro	—	—	—	—	—	—	—	—	—
太平洋 Pacific Ocean 総数 Total	—	—	—	236 743	7 943	775 415	203 915	6 119	687 690
太平洋 北区 North-region 総数 Sub total	—	—	—	14 381	410	49 682	13 334	407	49 682
太平洋 北区 青森 Aomori	—	—	—	—	—	—	—	—	—
太平洋 北区 岩手 Iwate	—	—	—	2 658	63	10 225	2 611	61	10 225
太平洋 北区 宮城 Miyagi	—	—	—	10 969	334	38 402	10 960	334	38 402
太平洋 北区 福島 Fukushima	—	—	—	763	11	1 055	763	11	1 055
太平洋 中区 Middle-region 総数 Sub total	—	—	—	222 226	7 530	725 456	189 445	5 708	637 730
太平洋 中区 千葉 Chiba	—	—	—	88 130	2 066	270 366	66 185	1 912	248 760
太平洋 中区 東京 Tokyo	—	—	—	15 108	412	49 258	15 108	412	49 258
太平洋 中区 神奈川 Kanagawa	—	—	—	52 552	381	46 662	52 552	381	46 662
太平洋 中区 静岡 Shizuoka	—	—	—	2 037	36	3 688	2 037	36	3 688
太平洋 中区 愛知 Aichi	—	—	—	41 463	1 916	207 078	41 463	1 916	207 078
太平洋 中区 三重 Mie	—	—	—	22 936	2 716	148 481	12 100	1 049	82 280
太平洋 南区 South-region 総数 Sub total	—	—	—	136	2	277	136	2	277
太平洋 南区 和歌山 Wakayama	—	—	—	—	—	—	—	—	—
太平洋 南区 徳島 Tokushima	—	—	—	—	—	—	—	—	—
太平洋 南区 高知 Kochi	—	—	—	4	0	40	4	0	40
太平洋 南区 愛媛 Ehime	—	—	—	132	2	237	132	2	237
太平洋 南区 大分 Oita	—	—	—	—	—	—	—	—	—
日本海 Japan sea 総数 Total	—	—	—	—	—	—	—	—	—
日本海 北区 North-region 総数 Sub total	—	—	—	—	—	—	—	—	—
日本海 北区 新潟 Niigata	—	—	—	—	—	—	—	—	—
日本海 北区 石川 Ishikawa	—	—	—	—	—	—	—	—	—
日本海 西区 West-region 総数 Sub total	—	—	—	—	—	—	—	—	—
日本海 西区 福井 Fukui	—	—	—	—	—	—	—	—	—
日本海 西区 京都 Kyoto	—	—	—	—	—	—	—	—	—
日本海 西区 鳥取 Tottori	—	—	—	—	—	—	—	—	—
日本海 西区 島根 Shimane	—	—	—	—	—	—	—	—	—
東支那海 East-China-region 総数 Total	208	665	152	22 248	1 845	194 656	22 238	1 845	194 656
東支那海 福岡 Fukuoka	—	—	—	3 284	179	12 611	3 284	179	21 611
東支那海 佐賀 Saga	208	665	152	261	9	1 089	261	9	1 089
東支那海 長崎 Nagasaki	—	—	—	42	0	32	42	0	32
東支那海 熊本 Kumamoto	—	—	—	18 465	1 641	170 056	18 465	1 641	170 056
東支那海 鹿児島 Kagoshima	—	—	—	196	14	1 866	196	14	1 866
瀬戸内海 Seto Inland-region 総数 Total	128	27	3	18 438	815	74 394	17 320	792	72 736
瀬戸内海 和歌山 Wakayama	—	—	—	2 145	39	3 853	2 145	39	3 853
瀬戸内海 兵庫 Hyogo	—	—	—	142	4	405	142	4	405
瀬戸内海 岡山 Okayama	7	4	0	2 265	22	2 507	2 265	22	2 507
瀬戸内海 広島 Hiroshima	8	1	0	3 292	311	30 583	2 682	308	30 373
瀬戸内海 山口 Yamaguchi	—	—	—	3 547	142	14 420	3 342	136	13 966
瀬戸内海 徳島 Tokushima	—	—	—	286	35	1 568	286	35	1 568
瀬戸内海 香川 Kagawa	—	—	—	21	7	518	21	7	518
瀬戸内海 愛媛 Ehime	113	22	2	2 111	158	11 235	1 808	144	10 242
瀬戸内海 福岡 Fukuoka	—	—	—	176	11	1 163	176	11	1 163
瀬戸内海 大分 Oita	—	—	—	4 453	81	8 137	4 453	81	8 137

漁獲物種類別経営体数及び収獲高（年計）—(続)

No. of management unit and catch by kind of products and prefecture. (Annual total)—(concluded)

（単位：(A)年間延経営体数(B)～(D)千貫(E)千枚数(F)千貫）

府県別 Prefecture	魚種別 Fish species	藻類（続） Sea weeds (continued)						くるまえび Prawn or Common shrimp		はまち "Hamachi" young yellow-tail	
		あおのり Green laver			その他の藻類 Other sea weeds						
		延経営体数(A)	生の重量(D)	枚数(E)	延経営体数(A)	生の重量(D)	枚数(E)	延経営体数(A)	生の重量(F)	延経営体数(A)	生の重量(F)
前年度収獲高	Grand total of the previous year	—	2 038	—	—	38	—	—	8	—	—
全国総数	Grand total	31 614	1 312	89 383	2 332	534	26 985	27	2	5	26
北海道 Hokkaido	釧路総数 Kushiro Total	—	—	—	—	—	—	—	—	—	—
	総数 Total	30 536	1 289	87 725	2 292	534	26 781	—	—	—	—
太平洋 Pacific Ocean 北区 North-region	総数 Sub total	—	—	—	47	2	165	—	—	—	—
	青森 Aomori	—	—	—	—	—	—	—	—	—	—
	岩手 Iwate	—	—	—	47	2	165	—	—	—	—
	宮城 Miyagi	—	—	—	—	—	—	—	—	—	—
	福島 Fukushima	—	—	—	—	—	—	—	—	—	—
中区 Middle-region	総数 Sub total	30 536	1 289	87 725	2 245	532	26 616	—	—	—	—
	千葉 Chiba	21 945	154	21 605	—	—	—	—	—	—	—
	東京 Tokyo	—	—	—	—	—	—	—	—	—	—
	神奈川 Kanagawa	—	—	—	—	—	—	—	—	—	—
	静岡 Shizuoka	—	—	—	—	—	—	—	—	—	—
	愛知 Aichi	—	—	—	—	—	—	—	—	—	—
	三重 Mie	8 591	1 135	66 120	2 245	532	26 616	—	—	—	—
南区 South-region	総数 Sub total	—	—	—	—	—	—	—	—	—	—
	和歌山 Wakayama	—	—	—	—	—	—	—	—	—	—
	徳島 Tokushima	—	—	—	—	—	—	—	—	—	—
	高知 Kochi	—	—	—	—	—	—	—	—	—	—
	愛媛 Ehime	—	—	—	—	—	—	—	—	—	—
	大分 Oita	—	—	—	—	—	—	—	—	—	—
日本海 Japan sea	総数 Total	—	—	—	—	—	—	—	—	—	—
北区 North-region	総数 Sub total	—	—	—	—	—	—	—	—	—	—
	新潟 Niigata	—	—	—	—	—	—	—	—	—	—
	石川 Ishikawa	—	—	—	—	—	—	—	—	—	—
西区 West-region	総数 Sub total	—	—	—	—	—	—	—	—	—	—
	福井 Fukui	—	—	—	—	—	—	—	—	—	—
	京都 Kyoto	—	—	—	—	—	—	—	—	—	—
	鳥取 Tottori	—	—	—	—	—	—	—	—	—	—
	島根 Shimane	—	—	—	—	—	—	—	—	—	—
東支那海 East China-region	総数 Total	—	—	—	—	—	—	22	1	—	—
	福岡 Fukuoka	—	—	—	—	—	—	—	—	—	—
	佐賀 Saga	—	—	—	—	—	—	—	—	—	—
	長崎 Nagasaki	—	—	—	—	—	—	—	—	—	—
	熊本 Kumamoto	—	—	—	—	—	—	22	1	—	—
	鹿児島 Kagoshima	—	—	—	—	—	—	—	—	—	—
瀬戸内海 Seto Inland-region	総数 Total	1 078	22	1 657	40	0	4	5	1	5	26
	和歌山 Wakayama	—	—	—	—	—	—	—	—	—	—
	兵庫 Hyogo	—	—	—	—	—	—	—	—	—	—
	岡山 Okayama	—	—	—	—	—	—	—	—	—	—
	広島 Hiroshima	570	2	210	40	0	4	—	—	—	—
	山口 Yamaguchi	205	5	454	—	—	—	5	1	—	—
	徳島 Tokushima	—	—	—	—	—	—	—	—	—	—
	香川 Kagawa	—	—	—	—	—	—	—	—	5	26
	愛媛 Ehime	303	14	992	—	—	—	—	—	—	—
	福岡 Fukuoka	—	—	—	—	—	—	—	—	—	—
	大分 Oita	—	—	—	—	—	—	—	—	—	—

Ⅵ—2 かき、あまのり養殖方法別経営体数及び収獲高（年計）

No. of management unit and catch by culture system and prefecture on oyster and purple laver (Annual)
(A) No. of management unit, this is counted as 1 unit which culture actually during the fishing season.
(B) Catches, with shell weight basis (1000 kan) (1000 kan = 3.75 metric tons) (C) Catches, husked weight basis (100 kan) (D) Catches, wet weight basis (1000 kan) (E) Catches, dried weight basis (1000 sheet)

（単位：(A)年間実経営体数(B)～(D)千貫(E)千枚）

府県別 Prefecture / 魚種別 Fish species			(その一) かき養殖 Oyster culture								
			かき総数 Total of oyster			垂下式 by hanging system			簡易垂下式 by simple hanging system		
			実経営体数 (A)	殻付の重量 (B)	剝身の重量 (C)	実経営体数 (A)	殻付の重量 (B)	剝身の重量 (C)	実経営体数 (A)	殻付の重量 (B)	剝身の重量 (C)
全国総数		Grand total	7 834	28 442	3 321	4 006	18 647	1 876	2 333	5 949	673
北海道 Hokkaido	総数	Total	51	537	53	—	—	—	—	—	—
	路釧	Kushiro	51	537	53	—	—	—	—	—	—
太平洋 Pacific ocean	総数	Total	4 937	12 035	1 089	3 098	10 269	866	1 398	1 576	160
北区 North-region	総数	Sub total	4 455	11 309	970	2 870	9 733	811	1 146	1 387	137
	青森	Aomori	2	44	4	2	44	4	—	—	—
	岩手	Iwate	1 265	2 927	285	1 252	2 903	283	—	—	—
	宮城	Miyagi	2 939	8 274	671	1 616	6 785	523	1 146	1 387	137
	福島	Fukushima	249	63	7	—	—	—	—	—	—
中区 Middle-region	総数	Sub total	393	679	71	190	504	50	202	175	21
	千葉	Chiba	1	0	0	1	0	0	—	—	—
	東京	Tokyo	—	—	—	—	—	—	—	—	—
	神奈川	Kanagawa	—	—	—	—	—	—	—	—	—
	静岡	Shizuoka	119	148	17	—	—	—	119	148	17
	愛知	Aichi	62	10	2	62	10	2	—	—	—
	三重	Mie	211	521	52	127	345	30	83	175	21
南区 South-region	総数	Sub total	89	46	7	38	31	5	50	14	2
	和歌山	Wakayama	3	4	0	3	4	0	—	—	—
	徳島	Tokushima	2	0	0	—	—	—	2	0	0
	高知	Kochi	3	15	1	—	4	0	3	11	1
	愛媛	Ehime	9	2	0	9	2	0	—	—	—
	大分	Oita	72	23	4	26	20	3	45	3	1
日本海 Japan sea	総数	Total	807	2 185	233	551	1 373	150	256	812	83
北区 North region	総数	Sub total	616	1 820	186	449	1 139	123	167	680	62
	新潟	Niigata	159	834	69	89	431	35	70	403	33
	石川	Ishikawa	457	985	116	360	708	87	97	276	29
西区 West-region	総数	Sub total	191	365	47	102	233	27	89	131	20
	福井	Fukui	26	120	11	26	120	11	—	—	—
	京都	Kyoto	70	65	8	68	60	7	2	5	0
	鳥取	Tottori	8	32	4	8	32	4	—	—	—
	島根	Shimane	87	146	23	—	20	3	87	125	19
東支那海 East-china-region	総数	Total	671	2 380	573	1	20	2	—	—	—
	福岡	Fukuoka	75	400	80	1	20	2	—	—	—
	佐賀	Saga	442	1 595	440	—	—	—	—	—	—
	長崎	Nagasaki	72	191	25	—	—	—	—	—	—
	熊本	Kumamoto	82	192	26	—	—	—	—	—	—
	鹿児島	Kagoshima	—	—	—	—	—	—	—	—	—
瀬戸内海 Seto Inland-region	総数	Total	1 368	11 304	1 410	356	6 985	857	379	3 557	430
	和歌山	Wakayama	6	2	0	—	—	—	—	—	—
	兵庫	Hyogo	1	25	2	1	25	2	—	—	—
	岡山	Okayama	548	198	31	68	27	4	138	94	15
	広島	Hiroshima	703	10 932	1 356	283	6 899	845	238	3 452	413
	山口	Yamaguchi	101	105	14	—	7	1	—	1	0
	徳島	Tokushima	2	23	2	1	20	1	1	2	0
	香川	Kagawa	2	6	0	—	—	—	2	6	0
	愛媛	Ehime	1	1	0	1	1	0	—	—	—
	福岡	Fukuoka	—	—	—	—	—	—	—	—	—
	大分	Oita	4	7	1	2	3	0	—	—	—

Ⅵ 2 かき、あまのり養殖方法別経営体数及び収穫高（年計）

No. of management unit and catch by culture system and prefecture on oyster and purple laver (Annual total)—(continued)

（単位：(A)経営体数(B)～(D)千貫(E)千枚数）

府県別 Prefecture	養殖方法 Culture system	かき養殖（続） Oyster culture (continued)								
		簀建 by stick system			地蒔 by sowing system			その他 by other system		
		経営体数 (A)	殻付の重量 (B)	剝身の重量 (C)	実経営体数 (A)	殻付の重量 (B)	剝身の重量 (C)	実経営体数 (A)	殻付の重量 (B)	剝身の重量 (C)
全国	総数 Grand total	369	1 151	344	1 173	2 669	423	253	26	2
北海道 Hokkaido	総数 Total	—	—	—	51	537	53	—	—	—
	釧路 Kushiro	—	—	—	51	537	53	—	—	—
太平洋 Pacific Ocean	総数	1	0	0	426	164	19	14	24	2
北区 North-region	総数 Sub total	—	—	—	425	164	19	14	24	2
	青森 Aomori	—	—	—	—	—	—	—	—	—
	岩手 Iwate	—	—	—	—	—	—	13	23	2
	宮城 Miyagi	—	—	—	176	101	11	1	0	0
	福島 Fukushima	—	—	—	249	63	7	—	—	—
中区 Middle-region	総数 Sub total	1	0	0	—	—	—	—	—	—
	千葉 Chiba	—	—	—	—	—	—	—	—	—
	東京 Tokyo	—	—	—	—	—	—	—	—	—
	神奈川 Kanagawa	—	—	—	—	—	—	—	—	—
	静岡 Shizuoka	—	—	—	—	—	—	—	—	—
	愛知 Aichi	—	—	—	—	—	—	—	—	—
	三重 Mie	1	0	0	—	—	—	—	—	—
南区 South-region	総数 Sub total	—	—	—	1	0	0	—	—	—
	和歌山 Wakayama	—	—	—	—	—	—	—	—	—
	徳島 Tokushima	—	—	—	—	—	—	—	—	—
	高知 Kochi	—	—	—	—	—	—	—	—	—
	愛媛 Ehime	—	—	—	—	—	—	—	—	—
	大分 Oita	—	—	—	1	0	0	—	—	—
日本海 Japan sea	総数 Total	—	—	—	—	—	—	—	—	—
北区 North region	総数 Sub total	—	—	—	—	—	—	—	—	—
	新潟 Niigata	—	—	—	—	—	—	—	—	—
	石川 Ishikawa	—	—	—	—	—	—	—	—	—
西区 West-region	総数 Sub total	—	—	—	—	—	—	—	—	—
	福井 Fukui	—	—	—	—	—	—	—	—	—
	京都 Kyoto	—	—	—	—	—	—	—	—	—
	鳥取 Tottori	—	—	—	—	—	—	—	—	—
	島根 Shimane	—	—	—	—	—	—	—	—	—
東支那海 East-china-region	総数 Total	115	834	303	555	1 525	267	—	—	—
	福岡 Fukuoka	28	0	0	46	379	78	—	—	—
	佐賀 Saga	87	824	302	355	770	137	—	—	—
	長崎 Nagasaki	—	8	1	72	183	24	—	—	—
	熊本 Kumamoto	—	—	—	82	192	26	—	—	—
	鹿児島 Kagoshima	—	—	—	—	—	—	—	—	—
瀬戸内海 Seto Inland-region	総数 Total	253	316	40	141	442	82	239	2	0
	和歌山 Wakayama	—	—	—	6	2	0	—	—	—
	兵庫 Hyogo	—	—	—	—	—	—	—	—	—
	岡山 Okayama	61	18	2	42	56	9	239	1	0
	広島 Hiroshima	89	196	24	93	383	73	—	—	—
	山口 Yamaguchi	101	96	12	—	—	—	—	—	—
	徳島 Tokushima	—	—	—	—	—	—	—	—	—
	香川 Kagawa	—	—	—	—	—	—	—	—	—
	愛媛 Ehime	—	—	—	—	—	—	—	—	—
	福岡 Fukuoka	—	—	—	—	—	—	—	0	0
	大分 Oita	2	4	0	—	0	0	—	—	—

Ⅵ—2 かき、あまのり養殖方法別経営体数及び収獲高（年計）

No. of management unit and catch by culture system and prefecture on oyster and purple laver (Annual total)—(concluded)

（単位：(A)経営体数(B)～(D)千貫(E)千枚数）

府県別 Prefecture	養殖方法 culture system	（その二） あまのり総数 Total of purple 実経営体数 (A)	生の重量(D)	枚数 (E)	あまのり養殖 Purple laver culture 海苔建 stick system 実経営体数 (A)	生の重量(D)	枚数 (E)	網建 by net system 実経営体数 (A)	生の重量(D)	枚数 (E)	その他 by other system 実経営体数 (A)	生の重量(D)	枚数 (E)
全国	総数 Grand total	49 214	8 756	955 084	29 216	4 230	431 369	28 653	4 397	511 811	1 345	128	11 902
北海道 Hokkaido	総数 Total	—	—	—	—	—	—	—	—	—	—	—	—
	釧路 Kushiro	—	—	—	—	—	—	—	—	—	—	—	—
太平洋 Pacific Ocean	総数 Total	35 928	6 119	687 690	12 047	2 443	260 611	23 483	3 609	429 507	398	66	7 571
North-region 北区	総数 Sub total	4 034	407	49 682	884	51	5 585	2 767	291	36 662	383	64	7 435
	青森 Aomori	—	—	—	—	—	—	—	—	—	—	—	—
	岩手 Iwate	1 303	61	10 225	144	4	892	1 159	56	9 332	—	0	0
	宮城 Miyagi	2 456	334	38 402	740	46	4 692	1 333	223	26 275	383	64	7 434
	福島 Fukushima	275	11	1 055	—	—	—	275	11	1 055	—	—	—
Middle-region 中区	総数 Sub total	31 824	5 708	637 730	11 093	2 388	244 749	20 716	3 318	392 845	15	1	135
	千葉 Chiba	14 147	1 912	218 760	49	39	3 785	14 098	1 872	214 975	—	—	—
	東京 Tokyo	2 726	412	49 258	—	—	—	2 726	412	49 258	—	—	—
	神奈川 Kanagawa	928	381	46 662	251	93	12 193	677	287	34 461	—	0	7
	静岡 Shizuoka	523	36	3 688	—	—	—	523	36	3 688	—	—	—
	愛知 Aichi	9 644	1 916	207 078	7 474	1 682	181 334	2 170	233	25 744	—	—	—
	三重 Mie	3 856	1 049	82 280	3 319	572	47 436	522	475	34 716	15	1	128
South-region 南区	総数 Sub total	70	2	277	70	2	277	—	—	—	—	—	—
	和歌山 Wakayama	—	—	—	—	—	—	—	—	—	—	—	—
	徳島 Tokushima	—	—	—	—	—	—	—	—	—	—	—	—
	高知 Kochi	2	0	40	2	0	40	—	—	—	—	—	—
	愛媛 Ehime	66	2	237	66	2	237	—	—	—	—	—	—
	大分 Oita	2	—	—	2	—	—	—	—	—	—	—	—
日本海 Japan sea	総数 Total	—	—	—	—	—	—	—	—	—	—	—	—
North Fog on 北区	総数 Sub total	—	—	—	—	—	—	—	—	—	—	—	—
	新潟 Niigata	—	—	—	—	—	—	—	—	—	—	—	—
	石川 Ishikawa	—	—	—	—	—	—	—	—	—	—	—	—
West-region 西区	総数 Sub total	—	—	—	—	—	—	—	—	—	—	—	—
	福井 Fukui	—	—	—	—	—	—	—	—	—	—	—	—
	京都 Kyoto	—	—	—	—	—	—	—	—	—	—	—	—
	鳥取 Tottori	—	—	—	—	—	—	—	—	—	—	—	—
	島根 Shimane	—	—	—	—	—	—	—	—	—	—	—	—
東支那海 East-china-region	総数 Total	8 186	1 845	194 656	3 770	1 107	117 167	4 331	732	76 897	85	5	592
	福岡 Fukuoka	937	179	21 611	594	159	19 507	343	19	2 103	—	—	—
	佐賀 Saga	91	9	1 089	46	5	544	1	0	5	44	4	540
	長崎 Nagasaki	41	0	32	—	—	—	—	—	—	41	0	32
	熊本 Kumamoto	6 986	1 641	170 056	3 004	928	95 272	3 982	712	74 783	—	—	—
	鹿児島 Kagoshima	131	14	1 866	126	14	1 841	5	0	5	—	0	20
瀬戸内海 Seto Inland-region	総数 Total	5 100	792	72 736	3 399	680	63 591	839	55	5 405	862	57	3 739
	和歌山 Wakayama	526	39	3 853	526	39	3 853	—	—	—	—	—	—
	兵庫 Hyogo	75	4	405	75	4	405	—	—	—	—	—	—
	岡山 Okayama	401	22	2 507	81	2	327	20	7	738	300	12	1 441
	広島 Hiroshima	855	308	30 373	855	308	30 373	—	—	—	—	—	—
	山口 Yamaguchi	686	136	13 966	661	121	12 473	25	13	1 330	—	1	161
	徳島 Tokushima	89	35	1 568	53	34	1 478	36	1	89	—	—	—
	香川 Kagawa	7	7	518	5	6	418	1	0	76	1	0	24
	愛媛 Ehime	764	144	10 242	196	99	7 946	7	2	183	561	42	2 112
	福岡 Fukuoka	132	11	1 163	84	9	973	48	2	190	—	—	—
	大分 Oita	1 565	81	8 137	863	53	5 340	702	27	2 796	—	—	—

1 月 (Jan.)

大海区 Region	府県 prefecture	魚種 Species	収獲高総数 Grand total	貝類 (殻付の重量) Shell fishes (With shell weight basis)						藻類 (生の) Sea weeds (wet weight		
				かき Oyster		あさり Short necked clam	はまぐり Hard clam	さるぼう Ark shell	その他 Other	あまのり Purple laver		あおのり Green laver
				殻付 With Shell	剝身 Husked					生重量 wet	枚数 Dried	
全国	総数	Grand total	9 124	6 819	553	109	43	34	—	1 970	217 333	146
北海道 Hokkaido	総数	Total	47	35	3	12	—	—	—	—	—	—
	釧路	Kushiro	47	35	3	12	—	—	—	—	—	—
太平洋 Pacific Ocean	総数	Total	2 487	1 324	128	—	—	—	—	1 016	118 168	145
North-region 北区	総数	Sub total	1 270	1 160	109	—	—	—	—	110	14 466	—
	青森	Aomori	8	8	0	—	—	—	—	—	—	—
	岩手	Iwate	349	339	34	—	—	—	—	10	1 852	—
	宮城	Miyagi	890	792	71	—	—	—	—	97	12 412	—
	福島	Fukushima	22	19	2	—	—	—	—	2	200	—
Middle-region 中区	総数	Sub total	1 204	152	16	—	—	—	—	906	103 662	145
	千葉	Chiba	205	0	0	—	—	—	—	204	25 280	—
	東京	Tokyo	44	—	—	—	—	—	—	44	5 294	—
	神奈川	Kanagawa	116	—	—	—	—	—	—	116	15 202	—
	静岡	Shizuoka	—	—	—	—	—	—	—	—	—	—
	愛知	Aichi	417	—	—	—	—	—	—	417	46 853	—
	三重	Mie	420	151	16	—	—	—	—	122	11 032	145
South-region 南区	総数	Sub total	12	12	2	—	—	—	—	0	40	—
	和歌山	Wakayama	—	—	—	—	—	—	—	—	—	—
	徳島	Tokushima	0	0	0	—	—	—	—	—	—	—
	高知	Kochi	1	1	0	—	—	—	—	—	40	—
	愛媛	Ehime	—	—	—	—	—	—	—	—	—	—
	大分	Oita	10	10	2	—	—	—	—	—	—	—
日本海 Japan sea	総数	Total	535	535	57	—	—	—	—	—	—	—
North region 北区	総数	Sub total	390	390	37	—	—	—	—	—	—	—
	新潟	Niigata	170	170	14	—	—	—	—	—	—	—
	石川	Ishikawa	219	219	23	—	—	—	—	—	—	—
West-region 西区	総数	Sub total	144	144	20	—	—	—	—	—	—	—
	福井	Fukui	47	47	4	—	—	—	—	—	—	—
	京都	Kyoto	15	15	2	—	—	—	—	—	—	—
	兵庫	Tottori	28	28	4	—	—	—	—	—	—	—
	島取	Shimane	53	53	9	—	—	—	—	—	—	—
東支那海 East-china-region	総数	Total	1 280	438	66	41	38	—	—	762	80 850	—
	福岡	Fukuoka	142	98	19	—	—	—	—	43	5 245	—
	佐賀	Saga	295	249	31	41	—	—	—	4	570	—
	長崎	Nagasaki	44	44	8	—	—	—	—	—	—	—
	熊本	Kumamoto	792	46	6	—	38	—	—	708	74 366	—
	鹿児島	Kagoshima	5	—	—	—	—	—	—	5	669	—
瀬戸内海 Seto Inland-region	総数	Total	4 775	4 486	297	56	5	34	—	191	18 314	0
	和歌山	Wakayama	—	—	—	—	—	—	—	—	—	—
	兵庫	Hyogo	6	4	0	—	—	—	—	1	152	—
	岡山	Okayama	63	34	4	0	2	25	—	1	113	—
	広島	Hiroshima	4 594	4 411	285	55	3	9	—	113	11 502	0
	山口	Yamaguchi	50	22	5	0	—	—	—	27	2 892	0
	徳島	Tokushima	21	9	0	—	—	—	—	12	492	—
	香川	Kagawa	1	1	0	—	—	—	—	0	3	—
	愛媛	Ehime	13	0	0	—	—	—	—	13	1 050	—
	福岡	Fukuoka	5	—	—	—	—	—	—	5	550	—
	大分	Oita	18	1	0	—	—	—	—	16	1 557	—

類別収獲高
products and prefecture

2 月 (Feb.)　(単位千貫,(2)千枚 Unit; 1 000 Kan=3.75 Metric tons (2)····1 000 Sheets)

重量) basis) その他 Other	くるまえび Prawn	収獲高総数 Grand total	貝類 (殻付の重量) Shall fishes (With shell weight basis) かき Oyster 殻付 With shell	かき Oyster 剝身 Husked	あさり Short necked clam	はまぐり Hard clam	さるぼう Ark shell	その他 Other	藻類 Sea weeds(Wet weight basis) あまのり Purple laver 生重量 Wet	あまのり (2)枚数 Dried	あおのり Green laver	その他 Other	くるまえび Prawn
—	0	6 787	4 131	525	159	12	107	—	2 134	230 818	241	—	0
—	—	25	17	1	7	—	—	—	—	—	—	—	—
—	—	25	17	1	7	—	—	—	—	—	—	—	—
—	—	2 923	1 530	150	—	—	—	—	1 154	131 622	238	—	—
—	—	1 534	1 435	138	—	—	—	—	99	12 904	—	—	—
—	—	5	5	0	—	—	—	—	—	—	—	—	—
—	—	544	526	50	—	—	—	—	18	3 264	—	—	—
—	—	973	896	86	—	—	—	—	77	9 306	—	—	—
—	—	10	6	0	—	—	—	—	4	333	—	—	—
—	—	1 370	78	8	—	—	—	—	1 053	118 487	238	—	—
—	—	283	—	—	—	—	—	—	283	35 727	—	—	—
—	—	47	—	—	—	—	—	—	47	5 279	—	—	—
—	—	104	—	—	—	—	—	—	104	13 145	—	—	—
—	—	14	—	—	—	—	—	—	14	1 472	—	—	—
—	—	419	—	—	—	—	—	—	419	47 197	—	—	—
—	—	501	78	8	—	—	—	—	184	15 664	238	—	—
—	—	18	16	3	—	—	—	—	2	230	—	—	—
—	—	0	0	0	—	—	—	—	—	—	—	—	—
—	—	0	0	0	—	—	—	—	—	—	—	—	—
—	—	1	1	0	—	—	—	—	2	230	—	—	—
—	—	4	2	0	—	—	—	—	—	—	—	—	—
—	—	11	11	2	—	—	—	—	—	—	—	—	—
—	—	507	507	54	—	—	—	—	—	—	—	—	—
—	—	426	426	42	—	—	—	—	—	—	—	—	—
—	—	122	122	10	—	—	—	—	—	—	—	—	—
—	—	304	304	32	—	—	—	—	—	—	—	—	—
—	—	81	81	11	—	—	—	—	—	—	—	—	—
—	—	39	39	3	—	—	—	—	—	—	—	—	—
—	—	11	11	1	—	—	—	—	—	—	—	—	—
—	—	—	—	—	—	—	—	—	—	—	—	—	—
—	—	30	30	6	—	—	—	—	—	—	—	—	—
—	—	1 001	277	42	94	7	—	—	623	66 690	—	—	—
—	—	119	60	15	—	0	—	—	59	7 475	—	—	—
—	—	219	124	15	94	—	—	—	0	25	—	—	—
—	—	49	48	5	0	—	—	—	—	—	—	—	—
—	—	608	43	6	—	7	—	—	558	58 524	—	—	—
—	—	5	—	—	—	—	—	—	5	225	—	—	—
—	0	2 328	1 798	276	57	5	107	—	356	32 505	3	—	0
—	—	23	2	0	—	—	—	—	21	2 101	—	—	—
—	—	6	4	0	—	—	—	—	1	134	—	—	—
—	—	123	15	2	1	—	98	—	8	937	—	—	—
—	—	1 975	1 739	267	54	5	8	—	165	16 155	0	—	—
—	0	56	22	4	0	—	—	—	30	3 122	2	—	0
—	—	23	9	0	—	—	—	—	14	587	—	—	—
—	—	1	0	0	—	—	—	—	1	74	—	—	—
—	—	73	0	0	—	0	—	—	72	5 114	—	—	—
—	—	3	—	—	—	—	—	—	3	324	—	—	—
—	—	41	3	0	—	—	—	—	38	3 953	—	—	—

Ⅵ－3の3.4 漁 獲 物 種
Catch by kind of

3 月 (mar.)

大海区 Region	府県 Prefecture	魚種 Species	収獲高総数 Grand total	貝類 (殻付の重量) Shell fishes (With shell veight basis)						藻類 (生の) Sea weeds (wet weight		
				かき Oyster		あさり Short necked clam	はまぐり Hard clam	さるぼう Ark shell	その他 Other	あまのり Purple laver		あおのり Green laver
				殻付 With shell	剝身 Husked					生重量 Wet	枚数 Dried	
全国	総数	Grand total	5 725	3 455	450	221	7	23	157	1 519	151 125	343
北海道 Hokkaido	総数	Total	44	35	3	9	—	—	—	—	—	—
	釧路	Kushiro	44	35	3	9	—	—	—	—	—	—
太平洋 Pacific Ocean	総数	Total	2 954	1 438	141	0	—	—	—	1 174	117 518	341
北区 North-region	総数	Sub total	1 469	1 383	133	0	—	—	—	86	10 427	—
	青森	Aomori	2	2	0	—	—	—	—	—	—	—
	岩手	Iwate	564	547	52	0	—	—	—	16	3 065	—
	宮城	Miyagi	898	828	80	—	—	—	—	69	7 362	—
	福島	Fukushima	4	4	0	—	—	—	—	—	—	—
中区 Middle-region	総数	Sub total	1 482	52	6	—	—	—	—	1 088	107 084	341
	千葉	Chiba	251	—	—	—	—	—	—	251	27 600	—
	東京	Tokyo	42	—	—	—	—	—	—	42	4 247	—
	神奈川	Kanagawa	75	—	—	—	—	—	—	75	8 934	—
	静岡	Shizuoka	12	—	—	—	—	—	—	12	1 259	—
	愛知	Aichi	423	—	—	—	—	—	—	423	42 364	—
	三重	Mie	677	52	6	—	—	—	—	283	22 677	341
南区 South-region	総数	Sub total	2	1	0	—	—	—	—	0	7	—
	和歌山	Wakayama	0	0	0	—	—	—	—	—	—	—
	徳島	Tokushima	—	—	—	—	—	—	—	—	—	—
	高知	Kochi	0	0	0	—	—	—	—	—	—	—
	愛媛	Ehime	0	—	—	—	—	—	—	0	7	—
	大分	Oita	1	1	0	—	—	—	—	—	—	—
日本海 Japan sea	総数	Total	345	345	36	—	—	—	—	—	—	—
北区 Noth region	総数	Sub total	327	327	32	—	—	—	—	—	—	—
	新潟	Niigata	85	85	7	—	—	—	—	—	—	—
	石川	Ishikawa	241	241	25	—	—	—	—	—	—	—
西区 West-region	総数	Sub total	18	18	3	—	—	—	—	—	—	—
	福井	Fukui	—	—	—	—	—	—	—	—	—	—
	京都	Kyoto	7	7	1	—	—	—	—	—	—	—
	鳥取	Tottori	—	—	—	—	—	—	—	—	—	—
	島根	Shimane	10	10	2	—	—	—	—	—	—	—
東支那海	総数	Total	680	203	34	128	0	—	155	193	20 672	—
East-china-region	福岡	Fukuoka	65	10	2	—	—	—	—	55	7 024	—
	佐賀	Saga	392	110	19	122	0	—	155	4	494	—
	長崎	Nagasaki	27	22	4	4	—	—	—	—	—	—
	熊本	Kumamoto	191	60	8	1	—	—	—	129	12 650	—
	鹿児島	Kagoshima	3	—	—	—	—	—	—	3	504	—
瀬戸内海	総数	Total	1 700	1 433	234	83	6	21	2	150	12 934	2
Seto Inland-region	和歌山	Wakayama	10	—	—	0	—	—	—	9	895	—
	兵庫	Hyogo	1	—	—	—	—	—	—	1	72	—
	岡山	Okayama	34	4	0	3	—	10	2	13	1 453	—
	広島	Hiroshima	1 523	1 420	232	64	6	10	—	21	1 900	0
	山口	Yamaguchi	41	1	0	14	—	—	—	23	2 420	1
	徳島	Tokushima	8	1	0	—	—	—	—	7	287	—
	香川	Kagawa	4	4	0	—	—	—	—	0	13	—
	愛媛	Ehime	52	0	0	—	0	—	—	52	3 612	—
	福岡	Fukuoka	2	—	—	—	—	—	—	2	244	—
	大分	Oita	19	0	0	—	—	—	—	19	2 034	—

類別収獲高

products and prefecture (Continued)

4 月 (Apr.)

(単位千貫,(2)千枚 Unit; 1 000 Kan=3.75 Metric tons (2)····1 000 Sheets)

重量) basis) その他 Other	くるまえび Prawn	収獲高総数 Grand total	貝類 (殻付の重量) Shell fishes (With Shell weight basis) かき Oyster 殻付 With shell	かき 剝身 Husked	あさり Short necked clam	はまぐり Hard clam	さるぼう Ark shell	その他 Other	藻類 Sea weeds (Wer weight casis) あまのり Purple laver 生重量 Wet	(2)枚数 Dried	あおのり Green laver	その他 Other	くるまえび Prawn
—	0	3 959	2 138	254	229	6	58	102	875	74 595	16	532	0
—	—	31	27	2	4	—	—	—	—	—	—	—	—
—	—	31	27	2	4	—	—	—	—	—	—	—	—
—	—	2 785	1 404	134	—	—	—	—	848	72 226	—	532	—
—	—	1 428	1 403	134	—	—	—	—	24	915	—	—	—
—	—	—	—	—	—	—	—	—	—	—	—	—	—
—	—	487	480	54	—	—	—	—	7	1 256	—	—	—
—	—	940	923	80	—	—	—	—	16	1 658	—	—	—
—	—	—	—	—	—	—	—	—	—	—	—	—	—
—	—	1 356	—	—	—	—	—	—	823	69 310	—	532	—
—	—	71	—	—	—	—	—	—	71	7 147	—	—	—
—	—	13	—	—	—	—	—	—	13	1 334	—	—	—
—	—	16	—	—	—	—	—	—	16	1 392	—	—	—
—	—	9	—	—	—	—	—	—	9	900	—	—	—
—	—	286	—	—	—	—	—	—	286	28 640	—	—	—
—	—	959	—	—	—	—	—	—	427	29 894	—	532	—
—	—	0	0	0	—	—	—	—	—	—	—	—	—
—	—	—	—	—	—	—	—	—	—	—	—	—	—
—	—	—	—	—	—	—	—	—	—	—	—	—	—
—	—	0	0	0	—	—	—	—	—	—	—	—	—
—	—	—	—	—	—	—	—	—	—	—	—	—	—
—	—	—	—	—	—	—	—	—	—	—	—	—	—
—	—	94	94	10	—	—	—	—	—	—	—	—	—
—	—	94	94	10	—	—	—	—	—	—	—	—	—
—	—	14	14	1	—	—	—	—	—	—	—	—	—
—	—	79	99	8	—	—	—	—	—	—	—	—	—
—	—	—	—	—	—	—	—	—	—	—	—	—	—
—	—	—	—	—	—	—	—	—	—	—	—	—	—
—	—	—	—	—	—	—	—	—	—	—	—	—	—
—	—	—	—	—	—	—	—	—	—	—	—	—	—
—	—	—	—	—	—	—	—	—	—	—	—	—	—
—	—	307	46	8	150	—	8	100	3	310	—	—	—
—	—	3	—	—	—	—	—	—	3	310	—	—	—
—	—	295	37	7	150	—	8	100	—	—	—	—	—
—	—	8	8	1	—	—	—	—	—	—	—	—	—
—	—	—	—	—	—	—	—	—	—	—	—	—	—
—	—	—	—	—	—	—	—	—	—	—	—	—	—
—	0	740	566	99	74	6	50	2	24	2 058	16	—	0
—	—	2	—	—	2	—	—	—	0	75	—	—	—
—	—	—	—	—	—	—	—	—	—	—	—	—	—
—	—	60	—	—	8	—	50	2	—	—	—	—	—
—	—	646	566	99	64	6	—	0	8	815	0	—	—
—	—	1	—	—	—	—	—	—	—	—	1	—	0
—	0	0	—	—	—	—	—	—	0	16	—	—	—
—	—	5	—	—	—	—	—	—	5	392	—	—	—
—	—	20	0	0	—	—	—	—	6	465	14	—	—
—	—	0	—	—	—	—	—	—	0	45	—	—	—
—	—	2	—	—	—	—	—	—	2	250	—	—	—

Ⅵ—3の5.6 漁獲物種 Catch by kind of

5 月 (may.)

大海区 Region	府県 Prefecture	魚種 species	収獲高総数 Grand total	貝類 (殻付の重量) Shall fishes (With shell weight basis)						藻類 (生の) Sea weeds (wet weight		
				かき Oyster		あさり Short necked clam	はまぐり Hard clam	さるぼう Ark shell	その他 Other	あまのり Purple laver		あおのり Green laver
				殻付 With Shell	剝身 Husked					生重量 Wet	枚数 Dried	
全国	総数	Grand total	1 774	964	103	94	—	0	315	55	10	340
北海道 Hokkaido	総数	Total	33	26	2	7	—	—	—	—	—	—
	釧路	Kushiro	33	26	2	7	—	—	—	—	—	—
太平洋 Pacific Ocean	総数	Total	1 167	768	69	—	—	—	—	55	10	340
North-region 北区	総数	Sub total	773	768	69	—	—	—	—	2	0	—
	青森	Aomori	—	—	—	—	—	—	—	—	—	—
	岩手	Iwate	419	417	39	—	—	—	—	0	0	—
	宮城	Miyagi	353	351	30	—	—	—	—	1	0	—
	福島	Fukushima	—	—	—	—	—	—	—	—	—	—
Middle-region 中区	総数	Sub total	394	—	—	—	—	—	—	53	10	340
	千葉	Chiba	—	—	—	—	—	—	—	—	—	—
	東京	Tokyo	—	—	—	—	—	—	—	—	—	—
	神奈川	Kanagawa	—	—	—	—	—	—	—	—	—	—
	静岡	Shizuoka	0	—	—	—	—	—	—	0	0	—
	愛知	Aichi	50	—	—	—	—	—	—	50	10	—
	三重	Mie	343	—	—	—	—	—	—	2	0	340
South-region 南区	総数	Sub total	0	0	0	—	—	—	—	—	—	—
	和歌山	Wakayama	—	—	—	—	—	—	—	—	—	—
	徳島	Tokushima	—	—	—	—	—	—	—	—	—	—
	高知	Kochi	0	0	0	—	—	—	—	—	—	—
	愛媛	Ehime	—	—	—	—	—	—	—	—	—	—
	大分	Oita	—	—	—	—	—	—	—	—	—	—
日本海 Japan sea	総数	Total	38	38	4	—	—	—	—	—	—	—
North region 北区	総数	Sub total	38	38	4	—	—	—	—	—	—	—
	新潟	Niigata	—	—	—	—	—	—	—	—	—	—
	石川	Ishikawa	38	38	4	—	—	—	—	—	—	—
West-region 西区	総数	Sub total	—	—	—	—	—	—	—	—	—	—
	福井	Fukui	—	—	—	—	—	—	—	—	—	—
	京都	Kyoto	—	—	—	—	—	—	—	—	—	—
	鳥取	Tottori	—	—	—	—	—	—	—	—	—	—
	島根	Shimane	—	—	—	—	—	—	—	—	—	—
東支那海 East-china-region	総数	Total	390	18	3	56	—	—	315	—	—	—
	福岡	Fukuoka	—	—	—	—	—	—	—	—	—	—
	佐賀	Saga	390	18	3	56	—	—	315	—	—	—
	長崎	Nagasaki	—	—	—	—	—	—	—	—	—	—
	熊本	Kumamoto	—	—	—	—	—	—	—	—	—	—
	鹿児島	Kagoshima	—	—	—	—	—	—	—	—	—	—
瀬戸内海 Seto Inland-region	総数	Total	143	111	22	31	—	0	—	—	—	—
	和歌山	Wakayama	—	—	—	—	—	—	—	—	—	—
	兵庫	Hyogo	—	—	—	—	—	—	—	—	—	—
	岡山	Okayama	0	—	—	0	—	—	—	—	—	—
	広島	Hiroshima	142	111	22	30	—	0	—	—	—	—
	山口	Yamaguchi	—	—	—	—	—	—	—	—	—	—
	徳島	Tokushima	—	—	—	—	—	—	—	—	—	—
	香川	Kagawa	0	—	—	0	—	—	—	—	—	—
	愛媛	Ehime	—	—	—	—	—	—	—	—	—	—
	福岡	Fukuoka	—	—	—	—	—	—	—	—	—	—
	大分	Oita	—	—	—	—	—	—	—	—	—	—

類別収獲高
products and prefecture (Continued)

6 月 (Jun)

(単位千貫,(2)千枚 Unit; 1 000 Kan=3.75 Metric tons (2)····1 000 Sheets)

重量) basis) その他 Other	くるまえび Prawn	収獲高総数 Grand total	貝類 (殻付の重量) Shell fishes (With shell weight basis) かき Oyster 殻付 With shell	かき Oyster 剝身 Husked	あさり Short necked clam	はまぐり Hard clam	さるぼう Ark shell	その他 Other	藻類 Sea weeds (Wet weight basis) あまのり Purple laver 生重量 Wet	あまのり Purple laver (2) 枚数 Dried	あおのり Green laver	その他 Other	はまち Young yellow tail
2	–	590	440	37	66	0	–	83	–	–	–	–	–
–	–	–	–	–	–	–	–	–	–	–	–	–	–
–	–	–	–	–	–	–	–	–	–	–	–	–	–
2	–	437	437	37	–	–	–	–	–	–	–	–	–
2	–	437	437	37	–	–	–	–	–	–	–	–	–
–	–	–	–	–	–	–	–	–	–	–	–	–	–
2	–	130	130	12	–	–	–	–	–	–	–	–	–
–	–	306	306	24	–	–	–	–	–	–	–	–	–
–	–	–	–	–	–	–	–	–	–	–	–	–	–
–	–	–	–	–	–	–	–	–	–	–	–	–	–
–	–	–	–	–	–	–	–	–	–	–	–	–	–
–	–	–	–	–	–	–	–	–	–	–	–	–	–
–	–	–	–	–	–	–	–	–	–	–	–	–	–
–	–	–	–	–	–	–	–	–	–	–	–	–	–
–	–	0	0	0	–	–	–	–	–	–	–	–	–
–	–	–	–	–	–	–	–	–	–	–	–	–	–
–	–	–	–	–	–	–	–	–	–	–	–	–	–
–	–	0	0	0	–	–	–	–	–	–	–	–	–
–	–	–	–	–	–	–	–	–	–	–	–	–	–
–	–	–	–	–	–	–	–	–	–	–	–	–	–
–	–	–	–	–	–	–	–	–	–	–	–	–	–
–	–	–	–	–	–	–	–	–	–	–	–	–	–
–	–	–	–	–	–	–	–	–	–	–	–	–	–
–	–	–	–	–	–	–	–	–	–	–	–	–	–
–	–	–	–	–	–	–	–	–	–	–	–	–	–
–	–	–	–	–	–	–	–	–	–	–	–	–	–
–	–	–	–	–	–	–	–	–	–	–	–	–	–
–	–	–	–	–	–	–	–	–	–	–	–	–	–
–	–	–	–	–	–	–	–	–	–	–	–	–	–
–	–	138	2	0	52	–	–	83	–	–	–	–	–
–	–	–	–	–	–	–	–	–	–	–	–	–	–
–	–	138	2	0	52	–	–	83	–	–	–	–	–
–	–	–	–	–	–	–	–	–	–	–	–	–	–
–	–	–	–	–	–	–	–	–	–	–	–	–	–
–	–	–	–	–	–	–	–	–	–	–	–	–	–
–	–	13	–	–	13	0	–	–	–	–	–	–	–
–	–	–	–	–	–	–	–	–	–	–	–	–	–
–	–	–	–	–	–	–	–	–	–	–	–	–	–
–	–	–	–	–	–	–	–	–	–	–	–	–	–
–	–	13	–	–	13	0	–	–	–	–	–	–	–
–	–	–	–	–	–	–	–	–	–	–	–	–	–
–	–	–	–	–	–	–	–	–	–	–	–	–	–
–	–	–	–	–	–	–	–	–	–	–	–	–	–
–	–	–	–	–	–	–	–	–	–	–	–	–	–
–	–	–	–	–	–	–	–	–	–	–	–	–	–
–	–	–	–	–	–	–	–	–	–	–	–	–	–

大海区 Region / 府県 Prefecture / 魚種 species			収獲高総数 Grand total	貝類 (殻付の重量) Shall fishes (With shell weight basis)						藻類 (生の) Sea weeds (wet weight		
				かき Oyster		あさり Short necked clam	はまぐり Hard clam	さるぼう Ark shell	その他 Other	あまのり Purple laver		あおのり Green laver
				殻付 With Shell	剝身 Husked					生重量 Wet	枚数 Dried	
全国	総数	Grand total	429	403	34	6	—	20	—	—	—	—
北海道 Hokkaido	総数	Total	—	—	—	—	—	—	—	—	—	—
	釧路	Kushiro	—	—	—	—	—	—	—	—	—	—
太平洋 Pacific Ocean	総数	Total	403	403	34	—	—	—	—	—	—	—
North-region 北区	総数	Sub total	403	403	34	—	—	—	—	—	—	—
	青森	Aomori	—	—	—	—	—	—	—	—	—	—
	岩手	Iwate	—	—	—	—	—	—	—	—	—	—
	宮城	Miyagi	403	403	34	—	—	—	—	—	—	—
	福島	Fukushima	—	—	—	—	—	—	—	—	—	—
Middle-region 中区	総数	Sub total	—	—	—	—	—	—	—	—	—	—
	千葉	Chiba	—	—	—	—	—	—	—	—	—	—
	東京	Tokyo	—	—	—	—	—	—	—	—	—	—
	神奈川	Kanagawa	—	—	—	—	—	—	—	—	—	—
	静岡	Shizuoka	—	—	—	—	—	—	—	—	—	—
	愛知	Aichi	—	—	—	—	—	—	—	—	—	—
	三重	Mie	—	—	—	—	—	—	—	—	—	—
South-region 南区	総数	Sub total	—	—	—	—	—	—	—	—	—	—
	和歌山	Wakayama	—	—	—	—	—	—	—	—	—	—
	徳島	Tokushima	—	—	—	—	—	—	—	—	—	—
	高知	Kochi	—	—	—	—	—	—	—	—	—	—
	愛媛	Ehime	—	—	—	—	—	—	—	—	—	—
	大分	Oita	—	—	—	—	—	—	—	—	—	—
日本海 Japan sea	総数	Total	—	—	—	—	—	—	—	—	—	—
North region 北区	総数	Sub total	—	—	—	—	—	—	—	—	—	—
	新潟	Niigata	—	—	—	—	—	—	—	—	—	—
	石川	Ishikawa	—	—	—	—	—	—	—	—	—	—
Wast-region 西区	総数	Sub total	—	—	—	—	—	—	—	—	—	—
	福井	Fukui	—	—	—	—	—	—	—	—	—	—
	京都	Kyoto	—	—	—	—	—	—	—	—	—	—
	鳥取	Tottori	—	—	—	—	—	—	—	—	—	—
	島根	Shimane	—	—	—	—	—	—	—	—	—	—
東支那海	総数	Total	20	—	—	—	—	20	—	—	—	—
East-China-region	福岡	Fukuoka	—	—	—	—	—	—	—	—	—	—
	佐賀	Saga	20	—	—	—	—	20	—	—	—	—
	長崎	Nagasaki	—	—	—	—	—	—	—	—	—	—
	熊本	Kumamoto	—	—	—	—	—	—	—	—	—	—
	鹿児島	Kagoshima	—	—	—	—	—	—	—	—	—	—
瀬戸内海	総数	Total	6	—	—	6	—	—	—	—	—	—
Seto inland-region	和歌山	Wakayama	—	—	—	—	—	—	—	—	—	—
	兵庫	Hyogo	—	—	—	—	—	—	—	—	—	—
	岡山	Okayama	0	—	—	0	—	—	—	—	—	—
	広島	Hiroshima	6	—	—	6	—	—	—	—	—	—
	山口	Yamaguchi	-	—	—	—	—	—	—	—	—	—
	徳島	Tokushima	—	—	—	—	—	—	—	—	—	—
	香川	Kagawa	—	—	—	—	—	—	—	—	—	—
	愛媛	Ehime	—	—	—	—	—	—	—	—	—	—
	福岡	Fukuoka	—	—	—	—	—	—	—	—	—	—
	大分	Oita	—	—	—	—	—	—	—	—	—	—

8 月 (Aug.)　(単位千貫,(2)千枚 Unit; 1 000Kan=3.75 Metric tons (2)····1 000 Sheets)

重量) basis)			貝 類 (殻付の重量) Shell ffshes (With shell weight basis)						藻 類 Sea weeds(Wet weight basis)				
その他 Other	くるまえび Prawn	収獲高総数 Grand total	かき Oyater 殻付 With shell	かき Oyater 剥身 Husked	あさり Short necked clam	はまぐり Hard clam	さるぼう Ark shell	その他 Other	あまのり Purple laver 生重量 wet	あまのり Purple laver (2)枚数 Dried	あおのり Green laver	その他 Other	はまち Young yellow tail
—	—	248	224	19	22	0	—	—	—	—	—	—	0
—	—	—	—	—	—	—	—	—	—	—	—	—	—
—	—	—	—	—	—	—	—	—	—	—	—	—	—
—	—	224	224	19	—	—	—	—	—	—	—	—	—
—	—	224	224	19	—	—	—	—	—	—	—	—	—
—	—	—	—	—	—	—	—	—	—	—	—	—	—
—	—	—	—	—	—	—	—	—	—	—	—	—	—
—	—	224	224	19	—	—	—	—	—	—	—	—	—
—	—	—	—	—	—	—	—	—	—	—	—	—	—
—	—	—	—	—	—	—	—	—	—	—	—	—	—
—	—	—	—	—	—	—	—	—	—	—	—	—	—
—	—	—	—	—	—	—	—	—	—	—	—	—	—
—	—	—	—	—	—	—	—	—	—	—	—	—	—
—	—	—	—	—	—	—	—	—	—	—	—	—	—
—	—	—	—	—	—	—	—	—	—	—	—	—	—
—	—	—	—	—	—	—	—	—	—	—	—	—	—
—	—	—	—	—	—	—	—	—	—	—	—	—	—
—	—	—	—	—	—	—	—	—	—	—	—	—	—
—	—	—	—	—	—	—	—	—	—	—	—	—	—
—	—	—	—	—	—	—	—	—	—	—	—	—	—
—	—	—	—	—	—	—	—	—	—	—	—	—	—
—	—	—	—	—	—	—	—	—	—	—	—	—	—
—	—	—	—	—	—	—	—	—	—	—	—	—	—
—	—	—	—	—	—	—	—	—	—	—	—	—	—
—	—	—	—	—	—	—	—	—	—	—	—	—	—
—	—	—	—	—	—	—	—	—	—	—	—	—	—
—	—	—	—	—	—	—	—	—	—	—	—	—	—
—	—	—	—	—	—	—	—	—	—	—	—	—	—
—	—	—	—	—	—	—	—	—	—	—	—	—	—
—	—	—	—	—	—	—	—	—	—	—	—	—	—
—	—	—	—	—	—	—	—	—	—	—	—	—	—
—	—	—	—	—	—	—	—	—	—	—	—	—	—
—	—	—	—	—	—	—	—	—	—	—	—	—	—
—	—	—	—	—	—	—	—	—	—	—	—	—	—
—	—	—	—	—	—	—	—	—	—	—	—	—	—
—	—	—	—	—	—	—	—	—	—	—	—	—	—
—	—	23	—	—	22	0	—	—	—	—	—	—	0
—	—	—	—	—	—	—	—	—	—	—	—	—	—
—	—	—	—	—	—	—	—	—	—	—	—	—	—
—	—	0	—	—	—	—	—	—	—	—	—	—	—
—	—	22	—	—	0	—	—	—	—	—	—	—	—
—	—	—	—	—	22	0	—	—	—	—	—	—	—
—	—	—	—	—	—	—	—	—	—	—	—	—	—
—	—	0	—	—	—	—	—	—	—	—	—	—	—
—	—	—	—	—	—	—	—	—	—	—	—	—	0
—	—	—	—	—	—	—	—	—	—	—	—	—	—
—	—	—	—	—	—	—	—	—	—	—	—	—	—
—	—	—	—	—	—	—	—	—	—	—	—	—	—

Ⅵ—3の9.10 漁獲物種類 Catch by kind of

9 月 (Sep.)

大海区 Region	府県 Prefecture	魚種 species	収獲高総数 Grand total	貝類 (殻付の重量) Shall fishes (With shell weight)						藻類 (生の) Sea weeds (wet weight		
				かき Oyster		あさり Short necked clam	はまぐり Hard clam	さるぼう Ark shell	その他 Other	あまのり Purple laver		あおのり Green laver
				殻付 With Shell	剝身 Husked					生重量 Wet	枚数 Dried	
全国	総数	Grand total	303	263	12	35	0	—	1	—	—	—
北海道 Hokkaido	総数	Total	—	—	—	—	—	—	—	—	—	—
	釧路	Kushiro	—	—	—	—	—	—	—	—	—	—
太平洋 Pacific Ocean	総数	Total	261	261	12	—	—	—	—	—	—	—
	北区 North-region 総数	Sub total	261	261	12	—	—	—	—	—	—	—
	青森	Aomori	—	—	—	—	—	—	—	—	—	—
	岩手	Iwate	0	0	0	—	—	—	—	—	—	—
	宮城	Miyagi	261	261	12	—	—	—	—	—	—	—
	福島	Fukushima	—	—	—	—	—	—	—	—	—	—
	中区 Middle-region 総数	Sub total	—	—	—	—	—	—	—	—	—	—
	千葉	Chiba	—	—	—	—	—	—	—	—	—	—
	東京	Tokyo	—	—	—	—	—	—	—	—	—	—
	神奈川	Kanagawa	—	—	—	—	—	—	—	—	—	—
	静岡	Shizuoka	—	—	—	—	—	—	—	—	—	—
	愛知	Aichi	—	—	—	—	—	—	—	—	—	—
	三重	Mie	—	—	—	—	—	—	—	—	—	—
	南区 South-region 総数	Sub total	—	—	—	—	—	—	—	—	—	—
	和歌山	Wakayama	—	—	—	—	—	—	—	—	—	—
	徳島	Tokushima	—	—	—	—	—	—	—	—	—	—
	高知	Kochi	—	—	—	—	—	—	—	—	—	—
	愛媛	Ehime	—	—	—	—	—	—	—	—	—	—
	大分	Oita	—	—	—	—	—	—	—	—	—	—
日本海 Japan sea	総数	Total	—	—	—	—	—	—	—	—	—	—
	北区 North region 総数	Sub total	—	—	—	—	—	—	—	—	—	—
	新潟	Niigata	—	—	—	—	—	—	—	—	—	—
	石川	Ishikawa	—	—	—	—	—	—	—	—	—	—
	西区 West-region 総数	Sub total	—	—	—	—	—	—	—	—	—	—
	福井	Fukui	—	—	—	—	—	—	—	—	—	—
	京都	Kyoto	—	—	—	—	—	—	—	—	—	—
	鳥取	Tottori	—	—	—	—	—	—	—	—	—	—
	島根	Shimane	—	—	—	—	—	—	—	—	—	—
東支那海	総数	Total	13	1	0	9	—	—	1	—	—	—
	East-china-region 福岡	Fukuoka	—	—	—	—	—	—	—	—	—	—
	佐賀	Saga	13	1	0	9	—	—	1	—	—	—
	長崎	Nagasaki	—	—	—	—	—	—	—	—	—	—
	熊本	Kumamoto	—	—	—	—	—	—	—	—	—	—
	鹿児島	Kagoshima	—	—	—	—	—	—	—	—	—	—
瀬戸内海	総数	Total	28	—	0	25	0	—	—	—	—	—
	Seto Inland-region 和歌山	Wakayama	—	—	—	—	—	—	—	—	—	—
	兵庫	Hyogo	—	—	—	—	—	—	—	—	—	—
	岡山	Okayama	1	—	—	1	—	—	—	—	—	—
	広島	Hiroshima	24	—	0	24	0	—	—	—	—	—
	山口	Yamaguchi	—	—	—	—	—	—	—	—	—	—
	徳島	Tokushima	—	—	—	—	—	—	—	—	—	—
	香川	Kagawa	2	—	—	—	—	—	—	—	—	—
	愛媛	Ehime	—	—	—	—	—	—	—	—	—	—
	福岡	Fukuoka	—	—	—	—	—	—	—	—	—	—
	大分	Oita	—	—	—	—	—	—	—	—	—	—

10 月 (Oct.)　(単位千貫, (2)千枚　Unit; 1 000 Kan = 3.75 Metric tons, (2)・・・・1 000 Sheets)

重量) basis) その他 Other	くるまえび Prawn	収獲高総数 Grand total	貝類 (殻付の重量) Shell ffhes (With shell weight basis) かき Oyster 殻付 With shell	剝身 Husked	あさり Short necked clam	はまぐり Hard clam	さるぼう Ark shell	その他 Other	藻類 Sea weeds (Wet weight basis) あまのり Purple laver 生重量 Wet	(2) 枚数 Dried	あおのり Green laver	その他 Other	はまち Young lyellow tail
–	2	1 061	951	82	90	0	–	6	–	–	–	–	12
–	–	–	–	–	–	–	–	–	–	–	–	–	–
–	–	–	–	–	–	–	–	–	–	–	–	–	–
–	–	792	792	53	–	–	–	–	–	–	–	–	–
–	–	715	715	44	–	–	–	–	–	–	–	–	–
–	–	4	4	0	–	–	–	–	–	–	–	–	–
–	–	24	24	1	–	–	–	–	–	–	–	–	–
–	–	286	686	42	–	–	–	–	–	–	–	–	–
–	–	–	–	–	–	–	–	–	–	–	–	–	–
–	–	77	77	9	–	–	–	–	–	–	–	–	–
–	–	–	–	–	–	–	–	–	–	–	–	–	–
–	–	–	–	–	–	–	–	–	–	–	–	–	–
–	–	–	–	–	–	–	–	–	–	–	–	–	–
–	–	77	72	9	–	–	–	–	–	–	–	–	–
–	–	–	–	–	–	–	–	–	–	–	–	–	–
–	–	–	–	–	–	–	–	–	–	–	–	–	–
–	–	–	–	–	–	–	–	–	–	–	–	–	–
–	–	–	–	–	–	–	–	–	–	–	–	–	–
–	–	–	–	–	–	–	–	–	–	–	–	–	–
–	–	–	–	–	–	–	–	–	–	–	–	–	–
–	–	–	–	–	–	–	–	–	–	–	–	–	–
–	–	–	–	–	–	–	–	–	–	–	–	–	–
–	–	–	–	–	–	–	–	–	–	–	–	–	–
–	–	–	–	–	–	–	–	–	–	–	–	–	–
–	–	–	–	–	–	–	–	–	–	–	–	–	–
–	–	–	–	–	–	–	–	–	–	–	–	–	–
–	–	–	–	–	–	–	–	–	–	–	–	–	–
–	–	–	–	–	–	–	–	–	–	–	–	–	–
–	–	–	–	–	–	–	–	–	–	–	–	–	–
–	–	–	–	–	–	–	–	–	–	–	–	–	–
–	–	–	–	–	–	–	–	–	–	–	–	–	–
–	–	119	79	14	33	–	–	6	–	–	–	–	–
–	–	–	–	–	–	–	–	–	–	–	–	–	–
–	–	109	69	13	33	–	–	6	–	–	–	–	–
–	–	10	10	1	–	–	–	–	–	–	–	–	–
–	–	–	–	–	–	–	–	–	–	–	–	–	–
–	–	–	–	–	–	–	–	–	–	–	–	–	–
–	2	149	79	14	56	0	–	0	–	–	–	–	12
–	–	–	–	–	–	–	–	–	–	–	–	–	–
–	–	–	–	–	–	–	–	–	–	–	–	–	–
–	–	–	–	–	–	–	–	–	–	–	–	–	–
–	–	136	79	14	56	0	–	0	–	–	–	–	–
–	–	–	–	–	–	–	–	–	–	–	–	–	–
–	–	–	–	–	–	–	–	–	–	–	–	–	–
–	2	12	–	–	–	–	–	–	–	–	–	–	12
–	–	–	–	–	–	–	–	–	–	–	–	–	–
–	–	–	–	–	–	–	–	–	–	–	–	–	–
–	–	–	–	–	–	–	–	–	–	–	–	–	–

大海区 Region	府県 Prefecture	魚種 species	収獲高総数 Grand total	貝類 (殻付の重量) Shall fishes (With shell weight basis)						藻類 (生の) Sea weeds (wet weight		
				かき Oyster		あさり Short necked clam	はまぐり Hard clam	さるぼう Ark shell	その他 Other	あまのり Purple laver		あおのり Green laver
				殻付 With Shell	剝身 Husked					生重量 wet	枚数 Ddied	
全国	総数	Grand total	3 148	2 773	340	45	—	—	1	314	41 904	6
北海道 Hokkaido	総数	Total	141	129	12	12	—	—	—	—	—	—
	釧路	Kushiro	141	129	12	12	—	—	—	—	—	—
太平洋 Pacific Ocean	総数	Total	1 571	1 251	94	—	—	—	—	314	41 879	6
North-region 北区	総数	Sub total	1 011	1 005	73	—	—	—	—	5	470	—
	青森	Aomori	6	6	0	—	—	—	—	—	—	—
	岩手	Iwate	129	129	11	—	—	—	—	—	—	—
	宮城	Miyagi	874	868	61	—	—	—	—	5	470	—
	福島	Fukushima	—	—	—	—	—	—	—	—	—	—
Middle-region 中区	総数	Sub total	554	240	20	—	—	—	—	308	41 409	6
	千葉	Chiba	253	—	—	—	—	—	—	247	33 350	6
	東京	Tokyo	45	—	—	—	—	—	—	45	6 418	—
	神奈川	Kanagawa	1	—	—	—	—	—	—	1	162	—
	静岡	Shizuoka	32	32	3	—	—	—	—	—	—	—
	愛知	Aichi	14	—	—	—	—	—	—	14	1 478	—
	三重	Mie	207	207	16	—	—	—	—	—	—	—
South-region 南区	総数	Sub total	5	5	—	—	—	—	—	—	—	—
	和歌山	Wakayama	—	—	—	—	—	—	—	—	—	—
	徳島	Tokushima	—	—	—	—	—	—	—	—	—	—
	高知	Kochi	5	5	—	—	—	—	—	—	—	—
	愛媛	Ehime	—	—	—	—	—	—	—	—	—	—
	大分	Oita	—	—	—	—	—	—	—	—	—	—
日本海 Japan sea	総数	Total	130	130	12	—	—	—	—	—	—	—
North region 北区	総数	Sub total	118	118	11	—	—	—	—	—	—	—
	新潟	Niigata	96	96	8	—	—	—	—	—	—	—
	石川	Ishikawa	21	21	3	—	—	—	—	—	—	—
West-region 西区	総数	Sub total	12	12	1	—	—	—	—	—	—	—
	福井	Fukui	12	12	1	—	—	—	—	—	—	—
	京都	Kyoto	—	—	—	—	—	—	—	—	—	—
	鳥取	Tottori	—	—	—	—	—	—	—	—	—	—
	島根	Shimane	—	—	—	—	—	—	—	—	—	—
東支那海	総数	Total	467	458	84	9	—	—	—	0	25	—
East-china-region	福岡	Fukuoka	44	44	7	—	—	—	—	0	25	—
	佐賀	Saga	403	396	74	7	—	—	—	—	—	—
	長崎	Nagasaki	14	13	1	1	—	—	—	—	—	—
	熊本	Kumamoto	4	4	—	—	—	—	—	—	—	—
	鹿児島	Kagoshima	—	—	—	—	—	—	—	—	—	—
瀬戸内海	総数	Total	836	804	105	23	—	—	1	—	—	—
Seto Inland-region	和歌山	Wakayama	—	—	—	—	—	—	—	—	—	—
	兵庫	Hyogo	5	5	—	—	—	—	—	—	—	—
	岡山	Okayama	12	10	1	1	—	—	—	—	—	—
	広島	Hiroshima	801	777	132	21	—	—	1	—	—	—
	山口	Yamaguchi	7	7	—	—	—	—	—	—	—	—
	徳島	Tokushima	—	—	—	—	—	—	—	—	—	—
	香川	Kagawa	6	—	—	—	—	—	—	—	—	—
	愛媛	Ehime	—	—	—	—	—	—	—	—	—	—
	福岡	Fukuoka	—	—	—	—	—	—	—	—	—	—
	大分	Oita	3	3	—	—	—	—	—	—	—	—

類別収獲高

products and prefecture (Concluded)

12 月 (Dec.)　(単位千貫,(2)千枚　Unit; 1 000 kan=3.75 Metric tons (2)····1 000 Sheets)

重量) basis) その他 Other	はまち Young yellow tail	収獲高総数 Grand total	貝類 (殻付の重量) Shell ffshes (With shell weight basis) かき Oyster 殻付 With shell	かき Oyster 剝身 Husked	あさり Short necked clam	はまぐり Hard clam	さるぼう Ark shell	その他 Other	藻類 Sea weeds(Wet weight basis) あまのり Purple laver 生重量 Wet	あまのり Purple laver (2) 枚数 Dried	あおのり Green laver	その他 Other	はまち Young yellow tail
—	6	8 149	5 876	905	54	21	62	24	1 887	228 820	217	1	3
—	—	290	267	26	22	—	—	—	—	—	—	—	—
—	—	290	267	26	22	—	—	—	—	—	—	—	—
—	—	3 968	2 197	171	—	—	—	—	1 554	195 787	217	—	—
—	—	2 189	2 109	161	—	—	—	—	79	8 347	—	—	—
—	—	16	16	1	—	—	—	—	—	—	—	—	—
—	—	838	330	29	—	—	—	—	8	706	—	—	—
—	—	1 795	1 730	126	—	—	—	—	65	7 121	—	—	—
—	—	37	32	4	—	—	—	—	5	520	—	—	—
—	—	1 770	87	9	—	—	—	—	1 474	187 440	217	—	—
—	—	1 003	—	—	—	—	—	—	854	119 654	148	—	—
—	—	220	—	—	—	—	—	—	220	26 635	—	—	—
—	—	66	—	—	—	—	—	—	66	7 825	—	—	—
—	—	38	37	4	—	—	—	—	0	19	—	—	—
—	—	313	10	2	—	—	—	—	303	30 392	—	—	—
—	—	128	30	3	—	—	—	—	29	2 862	68	—	—
—	—	9	9	0	—	—	—	—	0	0	—	—	—
—	—	3	3	0	—	—	—	—	—	—	—	—	—
—	—	—	—	—	—	—	—	—	—	—	—	—	—
—	—	5	5	0	—	—	—	—	0	0	—	—	—
—	—	—	—	—	—	—	—	—	—	—	—	—	—
—	—	—	—	—	—	—	—	—	—	—	—	—	—
—	—	531	531	57	—	—	0	—	—	—	—	—	—
—	—	423	423	46	—	—	—	—	—	—	—	—	—
—	—	344	344	28	—	—	—	—	—	—	—	—	—
—	—	79	79	17	—	—	—	—	—	—	—	—	—
—	—	108	108	11	—	—	0	—	—	—	—	—	—
—	—	21	21	2	—	—	—	—	—	—	—	—	—
—	—	30	30	3	—	—	—	—	—	—	—	—	—
—	—	3	3	0	—	—	—	—	—	—	—	—	—
—	—	52	52	5	—	—	0	—	—	—	—	—	—
—	—	1 144	854	317	7	15	—	2	263	26 108	—	1	—
—	—	204	187	35	—	—	—	—	17	1 531	—	—	—
—	—	594	585	274	6	—	—	2	—	—	—	—	—
—	—	44	42	3	1	—	—	—	0	32	—	—	—
—	—	300	38	4	—	15	—	—	245	24 515	—	1	—
—	—	0	—	—	—	—	—	—	0	28	—	—	—
—	6	2 213	2 025	330	23	6	62	22	69	6 924	—	0	3
—	—	7	—	—	—	—	—	—	7	782	—	—	—
—	—	11	10	1	—	—	—	—	0	46	—	—	—
—	—	199	133	22	3	—	62	—	0	3	—	—	—
—	—	1 852	1 825	302	20	6	—	—	—	—	—	—	—
—	—	106	51	4	—	—	—	—	54	5 530	—	0	—
—	—	5	3	0	—	—	—	—	2	185	—	—	—
—	6	4	—	—	—	—	—	—	0	35	—	—	3
—	—	22	—	—	—	—	—	22	—	—	—	—	—
—	—	—	—	—	—	—	—	—	—	—	—	—	—
—	—	4	0	0	—	—	—	—	4	342	—	—	—

附 録 統 計 表 (Appendix)

I. 漁業及び水産養殖漁獲高総括表

年次又は種類別	総数 Total	捕鯨業漁獲高 Whaling	漁業・養殖の合計 Total of fisheries and aquiculture	漁業漁獲高（捕鯨業を除く）Catches by fisheries (Except whaling)							
				総数 Total	一般海面漁業 General marine fisheries						内水面漁業 Inland water fisheries
					総数 Total	海面漁業 Marine fisheries	北洋漁業 North pacific ocean fishing	母船式まぐろ漁業 Factory ship tuna fishing	南支那海漁業 South china sea fishing 汽船トロール漁業 Otter trawler	機船底曳網漁業 Large trawler	
	(1)千貫 1000"kan"	(2)千貫 1000"kan"	(3)千貫 1000"kan"	(4)千貫 1000"kan"	(5)千貫 1000"kan"	(6)千貫 1000"kan"	(7)千貫 1000"kan"	(8)千貫 1000"kan"	(9)千貫 1000"kan"	(10)千貫 1000"kan"	(11)千貫 1000"kan"
昭和 23	687 727.9	39 391.0	648 336.9	623 527.0	613 475.5	613 475.5	—	—	—	—	10 051.
〃 24	748 868.5	44 309.1	704 559.4	650 589.4	640 528.1	640 528.1	—	—	—	—	10 061.
〃 25	869 966.3	47 035.2	822 931.1	807 251.4	790 379.1	790 379.1	—	(1 727.8)	—	—	16 872.
〃 26	1 036 133.7	58 400.3	977 733.4	951 342.3	935 135.6	935 135.6	—	(2 976.7)	—	—	16 206.
〃 27	1 297 167.5	55 746.41	241 421.11	208 254.9	1 193 991.11	191 174.7	1 026.6	1 789.8	(472.9)	(339.5)	14 263.
〃 28	1 272 989.7	66 656.71	206 333.01	162 701.8	1 147 385.31	136 854	4 553.2	2 168.2	1 845.0	1 963.9	15 316.
魚介藻類総数	1 206 333.0	—	1 205 333.01	162 701.8	1 147 385.31	136 854	4 553.2	2 168.2	1 845.0	1 963.9	15 316.
魚類総数	877 540.6	—	877 540.6	875 193.6	867 655.9	857 763	3 915.1	2 168.2	1 845.0	1 963.9	7 537.
にしん類	73 380	—	73 380	73 380	73 380	73 380	—	—	—	—	
いわし類	170 561	—	170 561	170 561	170 561	170 561	—	—	—	—	
かつを類	23 541.1	—	23 541.1	23 541.1	23 541.1	23 538	—	3.0	—	—	
まぐろ類	35 890.4	—	35 890.4	35 890.4	35 890.4	34 453	—	1 438.1	—	—	
かじき	7 717.6	—	7 717.6	7 717.6	7 717.6	7 333	—	383.9	—	—	
さばり	62 607	—	62 607	62 607	62 607	62 607	—	—	—	—	
ぶり	12 976.5	—	12 976.5	12 950	12 950	12 950	—	—	—	—	
たら類	67 477	—	67 477	67 477	67 477	67 477	—	—	—	—	
さめい類	21 426.3	—	21 426.3	21 426.3	21 426.3	21 134	—	291.9	—	—	
たい類	10 496.1	—	10 496.1	10 496.1	10 496.1	9 749	—	—	190.4	556.7	
かれい・ひらめ類	34 211	—	34 211	34 211	34 211	34 211	—	—	—	—	
ほつけ類	42 257	—	42 257	42 257	42 257	42 257	—	—	—	—	
あじ類	63 978.9	—	63 978.9	63 978.9	63 978.9	63 764	—	—	188.6	26.3	
さんま	67 643	—	67 643	67 643	67 643	67 643	—	—	—	—	
さけます類	12 089.2	—	12 089.2	11 987.8	11 464.1	7 549	3 915.1	—	—	—	523.
とびうお	2 132	—	2 132	2 132	2 132	2 132	—	—	—	—	
ほうぼ	2 088.5	—	2 088.5	1 994	1 994	1 994	—	—	—	—	
ずわいがに	1 127	—	1 127	1 127	1 127	1 127	—	—	—	—	
もお	5 620	—	5 620	5 620	5 620	5 620	—	—	—	—	
たちうお類	4 676	—	4 676	4 676	4 676	4 676	—	—	—	—	
ぐちべ	20 129.0	—	20 129.0	20 129.0	20 129.0	19 935	—	—	90.1	103.7	
にかながい	17 548	—	17 548	17 548	17 548	17 548	—	—	—	—	
こいなご	3 140.5	—	3 140.5	459.2	—	—	—	—	—	—	459.
ふな		—		1 287.4	—	—	—	—	—	—	1 287.
あゆ	1 166.3	—	1 166.3	510.5	—	—	—	—	—	—	510.
その他	1 141.5	—	1 141.5	1 131.2	—	—	—	—	—	—	1 131.
	112 519.5	—	112 519.5	112 454.9	108 829.2	106 125	—	51.3	1 375.8	1 277.0	3 625.
貝類総数	84 631.9	—	84 631.9	53 963.0	50 057	50 057	—	—	—	—	3 906.
あさり	22 246.7	—	22 246.7	21 111	21 111	21 111	—	—	—	—	
はまぐり	3 625.3	—	3 625.3	3 532	3 532	3 532	—	—	—	—	
かき	29 279.4	—	29 279.4	837	837	837	—	—	—	—	
あわび	1 305	—	1 305	1 305	1 305	1 305	—	—	—	—	
さざえ	1 273	—	1 273	1 273	1 273	1 273	—	—	—	—	
ほつきがい	1 667	—	1 667	1 667	1 667	1 667	—	—	—	—	
ほたてがい	3 287	—	3 287	3 287	3 287	3 287	—	—	—	—	
しじみ	3 147.1	—	3 147.1	3 147.1	—	—	—	—	—	—	3 147.
その他	18 801.4	—	18 801.4	17 803.9	17 045	17 045	—	—	—	—	758.
その他の水産動物総数	162 978.4	—	162 978.4	162 967.1	162 331.1	161 693	638.1	—	—	—	636.
いか類	124 780	—	124 780	124 780	124 780	124 780	—	—	—	—	
たこ	11 184	—	11 184	11 184	11 184	11 184	—	—	—	—	
えび類	11 576.3	—	11 576.3	11 573.7	11 378	11 378	—	—	—	—	195.
かに類	7 834.1	—	7 834.1	7 834.1	7 834.1	7 196	638.1	—	—	—	—
その他	7 604.0	—	7 604.0	7 595.3	7 155	7 155	—	—	—	—	440.
藻類総数	81 182.0	—	81 182.0	70 577.9	67 341	67 341	—	—	—	—	3 236.
こんぶ	37 852	—	37 852	37 852	37 852	37 852	—	—	—	—	
わかめ	12 896	—	12 896	12 896	12 896	12 896	—	—	—	—	
あまのり	8 792.9	—	8 792.9	36	36	36	—	—	—	—	
てんぐさ	4 667	—	4 667	4 667	4 667	4 667	—	—	—	—	
おご		—					—	—	—	—	
その他の藻類	16 974.1	—	16 974.1	15 126.9	11 890	11 890	—	—	—	—	3 236.
鯨類総数	66 656.7	南氷洋 43 565.6 北太平洋 5 600.0 沿岸大型16 376.0 沿岸小型 1 115.1 小笠原 休漁	—	—	—	—	—	—	—	—	—

I. Summary of Catches by Fisheries and Aquiculture

水産養殖漁獲高 Catches by aquiculture 数 Total	浅海養殖業 Culture in shallow seas	内水面養殖業 Culture in Inland water	Year or kind
(12)千貫 "kan"	(13)千貫 1000"kan"	(14)千貫 1000"kan"	
809.9	23 098.2	1 711.7	1948
970.0	52 932.6	1 037.4	49
679.7	14 193.5	1 486.2	50
391.1	24 661.1	1 729.0	51
166.2	30 690.4	2 475.8	52
631.2	41 302.1	2 329.1	1953

631.2	41 302.1	2 329.1	Total catches or production of fishes, shell-fishes or sea-weeds
347.0	26.5	2 320.5	**Fishes total**
—	—	—	Herring
—	—	—	Sardines
—	—	—	Bonitoes
—	—	—	Tunas
—	—	—	Sword fishes
—	—	—	Mackerel
26.5	26.5	—	Yellow tail
—	—	—	Cods
—	—	—	Sharks
—	—	—	Sea breams
—	—	—	Halibuts cond flounders
—	—	—	Atka mackerel
—	—	—	Horse mackerel
—	—	—	Saury pike
101.4	—	101.4	Salmons & trouts
—	—	—	Flying fish
94.5	—	94.5	Mullet
—	—	—	Common sea bass
—	—	—	Sharp toothed eel
—	—	—	Hairtail
—	—	—	Croakers
—	—	—	Sand lances
393.9	—	1 393.9	Carp
	—		Silver &
655.8	—	655.8	Eel
10.3	—	10.3	Ayu (Sweet smelt)
64.6	—	64.6	Other
668.9	30 668.9	—	**Shell fishes total**
135.7	1 135.7	—	Short necked clam
93.3	93.3	—	Hard clam
442.4	28 442.4	—	Oyster
—	—	—	Abalone
—	—	—	Common spink whelk
—	—	—	Hen clam
—	—	—	Common scallop
—	—	—	Fresh water clam
997.5	997.5	—	Other
11.3	2.6	8.7	**Other marine animals**
—	—	—	Squid
—	—	—	Octopus
2.6	2.6	—	Shrimps and lobsters total
—	—	—	Crabs
8.7	—	8.7	Other
604.1	10 604.1	—	**Sea-weeds total**
—	—	—	Kelp
—	—	—	"Wakame"
756.9	8 756.9	—	Laver
—	—	—	Agar-agar
312.5	1 312.5	—	Green laver
534.7	534.7	—	Other
—	—	—	Whale total

1. 捕鯨業の中、南氷洋分は白長須換算で、1頭 20,800 貫、北太平洋小笠原、沿岸大型分は1頭8,000貫、沿岸小型分は1頭900貫として換算した。
2. 昭和28年の海面漁業分のみは1,000貫未満を切り捨て、その他は10貫単位を4捨5入して100貫まで示してある。したがつて縦横の計が必ずしも一致しない。
3. 北洋漁業の中「さけ・ます類」の尾数は次の換算率で貫数を求めた。( ) 外は27年分( )内は28年分を示す。べにさけ 0.55貫 (0.645貫) ぎんざけ 0.56 (0.56) ます 0.37 (0.329) ますのすけ 0.99 (0.99) しろざけ 0.53 (0.624)。「かに」は一匹 0.5 貫とした。
4. 母船式まぐろ漁業の数字には、独航船最終航海の水揚量は含まず。この分は海面漁業に入れてある。
5. アラフラ海白蝶貝採取業の957瓲は本表より除外した。
6. 浅海養殖業の数字は、浅海増殖分を除いた純然たる浅海養殖分のみを含んでいる。浅海増殖分は原則として海面漁業の中に含まれている
7. 内水面養殖業の数字は、種苗用及び金魚を除いたもの。又「こい」には「ふな」を含み、「ます」にはあまご、やまめ、いわなを含む。
8. 26 年以前内水面漁業の数字には、浜名湖、中海、さろま湖、風蓮湖、網走湖の分を含んであるが、27、28 年分は内水面漁業より除外して海面漁業に入れてある。
9. 内水面養殖の数字には、水田養魚を含む。
10. 25、26 年の母船式まぐろ漁業の ( ) 内の数字は、海面漁業に含まれている。
11. 南支那海漁業の中、汽船トロールの 27 年8月以前、機船底曳網の27年7月以前の数字は不明。27年の数字は前者が 9~12 月、後者が8~12 月の合計値である。又 27 年の数字は海面漁業に含まれている。
12. 27 年のアメリカ式巾着網漁業の数字は、不明のため除外してある。

1. Blue whale equivalent in the whaling Anterctic Ocean
   1 whale=20,800 "kan"
   North Pacific Ocean, Ogasawara IS., and coastal water of Japan
   1 larger whale=8,000 "kan" 1 smaller whale=900 "kan"
2. In case of marine fisheries concerning figures 1953 only, fractional figures less than 1,000 "kan" are rounded and concerning figures in 1952 and before, fractional figures less than 49 "kan" are rounded, and 100 "kan" is adopted as unit. Therefore, details does not equal to total.
3. "Kan" weight of "Salmon and trout" in the North Pacific Ocean is calculated by the fallowing factor.
   Figures in paren-theses are for 1953, not in paren-theses for 1952.

Red salmon	0.55 "kan"	(0.654)	"kan"
Trout	0.37 〃	(0.329)	〃
White salmon	0.53 〃	(0.624)	〃
Silver salmon	0.56 "kan"	(0.56)	"kan"
King salmon	0.99 〃	(0.99)	〃
Crab		(0.5)	〃

4. In case of figures for factory ship tuna fisheries landed catches in it last trip of individual catcher boat are excluded and listed in the marine fisheries
5. Excluded 957 metric tons of pearl shell-fishes from the Arafura sea.
6. Figures for cultures in shallow sea do not include figures for propagation in the same figures for propagation in shallow sea are included in marine fisheries,
7. Figures for culture in inland water do not include fries and seeds and gold fish, figures for carp include prucian carp and figures for trout in-clude "Amago" "Yamame" and "Iwana".
8. Figures for inland water fisheries prior to 1951 include those for Hamana Lake, Nakano Umi, Saroma Lake, Fuuren Lake and Abashiri Lake and figures for the same in 1952 and 1953 exc-ludethe above, which are listed in marine fisheries.
9. Figures for inland water culture include fish breeding in paddy-field.
10. Figures in parentheses for factory ship tuna fisheries in 1950 and 1951 respectively are included in marine fisheries.
11. In case of South China Sea Fisheries, figures for otter trawler prior to August, 1952 and figures for large trawler prior to July, 1952 are unknown. and figures for 1952 for the former cover September to Desember and the same for the latter cover August to December. and figures for 1952 are also included in the marine fisheries.
12. Figures for 1952 American type purse seine fisheries are excluded, because they are unknown.

II. 捕　鯨　業

Whaling

(A) 母船式捕鯨業

Factory Ship Type Whaling

(a) 南　氷　洋

Antarctic Ocean

年次 Year		母船 Factory ship in operation 船数 No. of boats	噸数 Gross tonnages	附属捕鯨船数 No. of catcher boats	従業者数 No. of workers	捕獲頭数 No. of whale caught 総数 Total	長須鯨 Fin	白長須鯨 Blue	座頭鯨 Hump back	鰛鯨 Sey	抹香鯨 Sperm	生産高 Production 鯨油 Whale oil 総数 Total	長須鯨 Fin whale	抹香鯨 Sperm whale	肉皮 Meat, skin	その他 Others
		(1) 隻	(2) 屯	(3) 隻	(4) 人	(5) 頭	(6) 頭	(7) 頭	(8) 頭	(9) 頭	(10) 頭	(11) 噸 MT.	(12) 噸 MT	(13) 噸 MT.	(14) 噸 MT	(15) 噸 MT
昭和	23 1948	2	22 617	14	2 623	1 645	1 014	631	—	—	—	— 20 350	20 350	—	32 611	2 04
〃	24 49	2	22 700	16	2 677	2 112	1 056	817	67	—	172	28 627	26 996	1 631	38 061	1 39
〃	25 50	2	22 700	18	2 641	2 741	2 052	271	9	—	409	29 001	25 178	3 823	28 842	96
〃	26 51	3	40 842	32	3 268	3 831	2 602	231	37	—	961	44 111	35 198	8 913	26 814	8
〃	27 52	2	36 097	33	2 750	2 645	1 972	539	13	1	120	35 247	34 100	1 147	20 107	35
〃	28 1953	2	36 131	26	2 691	4 218	3 272	200	150	1	595	42 955	37 540	5 415	30 862	15

1. 年次は着漁時年次で翌年終漁までの分である。例えば 28 年は 27 年末から 28 年春まで。
2. 従業者には運搬船乗組員を含む。
3. 捕獲頭数には流失分を含む。
4. 水産庁調査による。

1. The year when the fleet arrived at the Antarctic Ocean. Figures for the period until the Fleet halted operation.
2. Including number of crews in the transport-ships.
3. Number of catches includes number of loss flown in water.
4. Survey by Fisheries Agency.

(b) 小　笠　原

Ogasawara

年次 Year		母船 Factory ship in operation 船数 No. of boats	噸数 Gross tonnages	附属捕鯨船数 No. of catcher boats	従業者数 No. of workers	捕獲頭数 No. of whale caught 総数 Total	長須鯨 Fin	白長須鯨 Blue	座頭鯨 Hump back	鰛鯨 Sey	抹香鯨 Sperm	生産高 Production 鯨油 whale oil 総数 Total	長須油 Fin whale	抹香油 Sperm whale	肉皮 Meat, skin	その他 Others
		(1) 隻	(2) 屯	(3) 隻	(4) 人	(5) 頭	(6) 頭	(7) 頭	(8) 頭	(9) 頭	(10) 頭	(11) 噸 MT.	(12) 噸 MT.	(13) 噸 MT.	(14) 噸 MT.	(15) 噸 MT.
昭和	23 1948	2	4 280	5	387	243	3	1	3	105	131	134	31	103	2 635	490
〃	24 49	1	2 993	4	249	205	—	—	4	116	85	147	24	123	2 636	417
〃	25 50	1	4 744	4	263	306	—	—	—	243	63	467	127	340	2 529	499
〃	26 51	1	4 744	3	228	340	—	—	—	280	60	558	223	335	2 100	573
〃	27 52	1	4 744	5	310	430	—	—	1	411	18	473	381	92	2 025	85
〃	28 1953	休漁	—	—	—	—	—	—	—	—	—	—	—	—	—	—

1. 従業者には運搬船の乗組員を含まない。
2. 水産庁調査による。

1. Excluding number of crews in the transport-ships.
2. Survey by Fisheries Agency.
3. Not fishing in 1953.

(c) 北　太　平　洋

North Pacific Ocean

年次 Year		母船 Factory ship in operation 船数 No. of boat	噸数 Gross tonnages	附属捕鯨船数 No. of catches boats	従業者数 No. of workers	捕獲頭数 No. of whale caught 総数 Total	長須鯨 Fin	白長須鯨 Blue	座頭鯨 Hump back	鰛鯨 Sey	抹香鯨 Sperm	生産高 Production 鯨油 Whale oil 総数 Total	長須油 Fin whale	抹香油 Sperm whale	肉皮 Meat, skin	その他 Others
		(1) 隻	(2) 屯	(3) 隻	(4) 人	(5) 頭	(6) 頭	(7) 頭	(8) 頭	(9) 頭	(10) 頭	(11) 噸 MT.	(12) 噸 MT.	(13) 噸 MT.	(14) 噸 MT.	(15) 噸 MT.
昭和	27 1952	1	4 744	4	310	319	213	55	37	14	—	2 313	2 313	—	4 054	126
〃	28 1953	1	4 744	4	346	700	470	90	42	98	—	4 951	4 951	—	7 320	330

1. 従業者には運搬船の乗組員を含まない。
2. 水産庁調査による。

1. Excluding number of crews in the transport-ships.
2. Survey by Fisheries Agency.

(B) 沿岸捕鯨業 Coastal Whaling

(a) 大型捕鯨業 Large Type Whaling

次又は別	Year or month	操業船数 No. of catcher boats	捕獲頭数 No. of whale caught 総数 Total	長須鯨 Fin	白長須鯨 Blue whale	座頭鯨 Hump back	鰛鯨 Sey	抹香鯨 Sperm	生産高 Production 鯨油 Whale oil 総数 Total	長須鯨 Fin whale	抹香鯨 Sperm whale	肉皮 Meat, skin	その他 Others
		(1)隻	(2)頭	(3)頭	(4)頭	(5)頭	(6)頭	(7)頭	(8)噸 MT.	(9)噸 MT.	(10)噸 MT.	(11)噸 MT.	(12)噸 MT.
昭 27	1952	43	1 997	231	27	3	665	1 071	4 867	1 331	3 536	15 150	6 193
28	1953	36	2 047	245	22	9	585	1 186	5 332	1 299	4 033	15 018	5 069
4月	Apr.	…	153	—	—	—	—	153	518	—	518	785	387
5月	May	…	162	48	4	4	48	58	463	184	279	1 771	492
6月	Jun.	…	190	31	3	2	26	128	581	114	467	1 682	484
7月	Jul.	…	304	60	3	2	84	155	752	217	535	2 148	746
8月	Aug.	…	379	72	1	1	75	230	985	299	686	2 895	917
9月	Sep.	…	378	20	5	—	198	155	829	280	549	2 990	882
10月	Oct.	…	355	14	6	—	154	181	821	205	616	2 430	846
11月	Nov.	…	126	—	—	—	—	126	381	—	381	318	315

12月～3月は禁漁期。2. 生産高の総数と内訳とが一致しないのは屯未満を4捨5入したからである。3. 操業船数は調査船も含めた延隻数である。許可隻数は25隻である。4. 捕獲頭数には流失を含む。5. 水産庁調査による。

Fishing prohibited season covers Dec. to Mar. next year. 2. Discrepancies between the total of production and its details are due to the calculation process that in case of fractional figures of less than 1 ton less than 499 kg are rounded and over 500 kg are counted as 1 ton. 3. Number of boats under operation shows total number of boats including survey boats. Number of licenced boats is 25. 4. Number of catches includes number of loss flown in water. 5. Survey by Fisheris Agency, Ministry of Agriculture and Forestry.

(b) 小型捕鯨業 Small Type Whaling

次又は別	Year or district	操業船数 No. of catcher boats	捕獲頭数 No. of whale caught 総数 Total	ミンク Mink	つち鯨 Bottle nose whale	ごんどう鯨 Pilot whale	しやち鯨 Killer	その他 Others	生産高 Production 総数 Total	食用肉 Meat for food	食用皮 Skin for food	鯨油 Whale oil	その他 Others
		(1)隻	(2)頭	(3)頭	(4)頭	(5)頭	(6)頭	(7)頭	(8)噸 MT.	(9)噸 MT.	(10)噸 MT.	(11)噸 MT.	(12)噸 MT.
昭23	1948	61	1 174	285	76	725	48	40	1 705	1 011	374	77	243
24	49	69	1 262	184	95	890	44	49	1 633	939	372	81	241
25	50	66	1 213	259	197	715	24	18	1 900	1 040	279	271	310
26	51	68	1 294	334	242	618	66	34	2 712	1 445	428	368	471
27	52	65	1 239	485	322	335	58	39	3 426	1 656	474	586	710
28	1953	58	1 239	406	270	460	66	37	3 030	1 610	376	508	537
北海道区	Hokkaido	14	196	137	20	—	39	—	657	315	124	26	191
東北区	Tohoku	21	571	132	167	238	24	10	1 501	762	157	340	243
千葉区	Chiba	11	115	—	83	11	—	21	504	297	10	135	62
和歌山区	Wakayama	8	140	—	—	134	—	6	75	41	22	4	9
高知区	Kōchi	3	53	—	—	51	2	—	23	21	2	—	—
九州区	Kyushu	5	77	52	—	25	—	—	63	42	14	2	6
日本海区	Nipponkai	8	87	85	—	1	1	—	206	133	47	—	26

小型捕鯨業とは母船式漁業を除くほかスクリューを備える船舶により銛筒を使用して抹香鯨を除く歯鯨又はミンクを捕獲する漁業をいう。2. 年次計の操業隻数は実稼動数である。3. 昭和22年以前の統計は不明。4. 生産高の総数と内訳とが一致しないのは屯未満を4捨5入したからである。5. 水産庁調査による。

Small type whaling indicates such whaling operated by boats with screw, catching mink or whale of other than sperm by using gun and harpoon. 2. Number of boats under operation in the yearly total show number of boats actually operated. 3. Statistics prior to 1947 are not clear. 4. Discrepancies between the total of production and its details are due to the calculation process that in case of fractional figures of less than 1 ton less than 499 kg are rounded and over 500 kg are counted as 1 ton. 5. Survey by Fisheries Agency, Ministry of Agriculture and Forestry.

III. 北洋漁業 III. North Pacific Ocean Fishing

(A) 母船式さけ・ます漁業 Salmon Fishing (Factory ship Type)

年次 Year	母船 Factory ship in operation 船数 No. of boats	母船 Factory ship in operation 噸数 Gross tonnages	附属漁船数 No. of catcher boats	従事者数 No. of workers	漁獲高 No. of caught 総数 Total	べにさけ Red salmon	さけ Salmon	ます Cherry salmon	ますのすけ King salmon	ぎんさけ Silver salmon
	(1) 隻	(2) 屯	(3) 隻	(4) 人	(5) 尾 pieces	(6) 尾 pieces	(7) 尾 pieces	(8) 尾 pieces	(9) 尾 pieces	(10) pie
昭和27 1952	3	4 767	57	1 120	2 118 609	744 929	644 453	703 402	1 379	24 4
〃 28 1953	3	12 232	105	2 297	7 700 176	1 579 850	2 707 134	3 065 336	8 253	339 6

1. 附属漁船数には調査船を含む。水産庁調査による。
1. Numbers of fishing boat attached include survey boat. 2. Survey by Fisheries Agency, Ministry of Agriculture and Forestry.

年次 Year	製造高 Processed products 罐詰 Canned	塩蔵 Preserve good with salt or salted goods	冷凍 Frozen goods	筋子 Salmon roe	その他 Others
	(11) 函 case	(12) 1000貫 "kan"	(13) 1000貫 "kan"	(14) 1000貫 "kan"	(15) 1000貫 "kan
昭和 27 1952	—	438	434	5	
〃 28 1953	38 427	1 269	1 182	28	4

1. 昭和28年のその他は鮮魚。
2. 罐詰1函は½ポンド罐8ダース入である。
3. 水産庁調査による。
1. "Others" in 1953 include fresh fish.
2. 1 case of canned goods contain 8 dozen of ½ lb. can.
3. Survey by Fisheries Agency, Ministry of Agriculture and Forestry.

(B) 母船式カニ漁業 Crab Fishing (Factory ship Type)

年次 Year	母船 Factory ship in operation 隻数 No. of boats	母船 Factory ship in operation 噸数 Gross tonnages	附属漁船数 No. of catcher boats	従事者数 No. of workers	漁獲高 No. of caught	罐詰製造高 Processed products canned 数量 Nuumber	価額 Value
	(1) 隻	(2) 屯	(3) 隻	(4) 人	(5) 匹 pieces	(6) 函 case	(7) 千円 1000
昭和 28 1953	1	4 999	(6) 6	422	1 276 360	58 240	378 56

1. 1函は½ポンド罐4ダース入である。
2. 水産庁調査による。
3. 附属船の括弧内は川崎船である。
1. 1 case of canned goods contain 4 dozen of ½ lb. can.
2. Survey by Fisheries Agency, Ministry of Agriculture and Forestry.
3. Figures in parentheses in numbers of fishing boat attached show small catcher boat "Kawasaki"

Ⅳ. 母船式まぐろ漁業 Tuna Fishing (South Pacific Ocean)

年次 Year	母船 Factory ship in operation 船数 No. of boat	母船 Factory ship in operation 噸数 Gross tonnages	附属漁船数 No. of catcher boats	漁獲高 No. of caught 総数 Total	かつお Skipjack	くろまぐろ Blue fin tuna	びんなが Albacore	めばち Big-eyed tuna
	(1) 隻	(2) 屯	(3) 隻	(4) 貫 "kan"	(5) 貫 "kan"	(6) 貫 "kan"	(7) 貫 "kan"	(8) 貫 "kan
昭和 25 1950	3	14 171	44	1 727 770.2	3 008.5	414.7	11 806.6	139 585.
〃 26 51	6	25 309	88 (8)	2 976 735.2	4 747.2	579.1	33 102.1	648 696.
〃 27 52	2	14 164	38	1 789 853.7	7 338.5	1 805.0	19.100.0	143 708
〃 28 1953	2	14 962	37 (6)	2 168 237	2 954	1 803	77 622	199 441
				尾 pieces 238 789	尾 pieces 2 443	尾 pieces 51	尾 pieces 18 055	尾 piec 19 86

年次 Year	漁獲高 No. of caught きわだ Yellow fin tuna	まかじき Striped marlin	めかじき Broad-bill sword-fish	くろかわ Black marlin	しろかわ White marlin	さめ類 Sharks	ばせうかじき Sailfish	その他の魚類 Others
	(9) 貫 "kan"	(10) 隻 "kan"	(11) 貫 "kan"	(12) 貫 "kan"	(13) 貫 "kan"	(14) 貫 "kan"	(15) 貫 "kan"	(16) 貫 "kan
昭和 25 1950	993 718.9	365.8	2 856.5	396 743.3	6 791.3	161 393.5	5 226.4	5 859.
〃 26 51	1 313 623.0	1 038.5	6 157.0	613 824.8	11 364.1	307 621.5	15 725.0	20 256.
〃 27 52	1 071 137.5	4 114.7	6 245.3	174 556.4	62 801.4	266 720.7	20 876.5	11 449.
〃 28 1953	1 159 280	966	5 177	339 125	38 643	291 917	46 300	5 009
	尾 pieces 136 588	尾 pieces 50	尾 pieces 432	尾 pieces 19 017	尾 pieces 2 539	尾 pieces 29 941	尾 pieces 8 239	尾 piec 1 57

1. 附属漁船数欄の（ ）内は漁艇数を示す。
2. 水産庁調査による。
1. Figures in parentheses in column of no. of catcher boat indicate those of small fishing boat.
2. Survey by Fisheries Agency, Ministry of Agriculture and Forestry.

V. アラフラ海白蝶貝採取業

Pearling in Alafra Sea

年次 Year	積取船 Transport ship 船数 No. of boats	積取船 Transport ship 噸数 Gross tonnages	採取船数 Collecting boat	従事者数 No. of workers	採取量 Collected amount	販売状況 Selling situation 外地販売量 Sold amount in the over sea	販売状況 Selling situation 内地販売量 Sold amount in Japan
	(1) 隻	(2) 屯	(3) 隻	(4) 人	(5) 瓲MT.	(6) 瓲MT.	(7) 瓲 MT.
和 28 1953	2	900	25	436	957	902	44

. 採取量は漁場に於ける重量で販売量との差は目減である。
. 採取船は 45 屯級 22 隻 60 屯級 1 隻 80 屯級 2 隻である。
. 水産庁調査による。
. Collected amount is the weight in the fishing ground and the difference between collected amount and sold amount is the loss.
. Collecting boat, about 45 tons···· 22 boats, about 60 tons····1 boat, about 80 tons···· 2 boats.
. Survey by Fisheries Agency, Ministry of Agriculture and Forestry.

VI. 南支那海漁業

South China Sea Fishing

(A) 南支那海汽船トロール漁業

Otter Trawler in South China Sea

次	Year	延曳網回数 No. of hauls	漁獲高 No. of caught 総数 Total	まだい Red sea bream	ちだい Crimson tai	きだい(れんと) Yellow sea bream	かいわり(ひらあじ) Jack	ぐち Croakers	ほうぼう Gurnard	え そ Lizard fish	その他の魚類 Others
		(1) 回	(2) 貫 "kan"	(3) 貫 "kan"	(4) 貫 "kan"	(5) 貫 "kan"	(6) 貫 "kan"	(7) 貫 "kan"	(8) 貫 "kan"	(9) 貫 "kan"	(10) 貫 "kan"
和 27	1952	2 089	472 876	2 141	64 994	108 608	39 507	2 972	—	25 142	229 512
28	1953	9 008	1 845 034	1 687	103 569	85 160	188 628	90 143	—	124 666	1251 181
6月	Jan.~Jun.	4 449	910 857	649	69 982	14 296	117 611	14 756	—	57 552	636 011
12月	Jul.~Dec.	4 559	934 177	1 038	33 587	70 864	71 017	75 387	—	67 114	615 170

昭和27年8月以前の数字は不明。 2. 昭和 27年の数字は、9月~12月の合計値 3. 水産庁調査による。
Prior to Aug. 1952 are not clear. 2. Figures for 1952 are the total figures ranging from Sep. to Dec.
Survey by Fisheries Agency, Ministry of Agriculture and Forestry.

(B) 南支那海機船底曳網漁業

Large Trawler in South China Sea

次	Year	延曳網回数 No. of hauls	漁獲高 No. of caught 総数 Total	まだい Red sea bream	ちだい Crimson tai	きだい(れんと) Yellow sea bream	かいわり(ひらあじ) Jack	ぐち Croakers	ほうぼう Gurnard	え そ Lizard fish	その他の魚類 Others
		(1) 回	(2) 貫 "kan"	(3) 貫 "kan"	(4) 貫 "kan"	(5) 貫 "kan"	(6) 貫 "kan"	(7) 貫 "kan"	(8) 貫 "kan"	(9) 貫 "kan"	(10) 貫 "kan"
27	1952	1 579	339 488	3 428	325	203 981	336	2 712	—	25 008	103 698
28	1953	9 671	1 963 877	7 576	25 696	523 451	26 294	103 875	46	147 907	1 129 032
6月	Jan.~Jun.	3 556	719 304	4 618	7 067	280 701	1 224	39 024	46	43 262	343 362
12月	Jul.~Dec.	6 115	1 244 573	2 958	18 629	242 750	25 070	64 851	—	104 645	785 670

昭和27年7月以前の数字は不明。 2. 昭和 27年の数字は、8月~12月の合計値。 3. 水産庁調査による。
Prior to Jul. 1952 are not clear. 2. Figures for 1952 are the total figures ranging from Aug. to Dec.
Survey by Fisheries Agency, Ministry of Agriculture and Forestry.

日本産主要漁獲物種類図（附 英名，学名）

Figures of Principal Marine Products in Japan (Including English name and Scientific name).

※印のある種は、統計表に示す魚獲物種類名の中、代表的な種(species)を示す
The ※ species are the representative of same group in statistical tables.

Ⅰ．魚類
(Fishes)

にしん(Herring)
Clupea pallasii



※ひらそおだ(Frigate mackerel)
Auxis hira



まかじき(Striped marlin)
Makaira mitsukurii

まいわし(Pilchard)
Sardinia melanosticta

まぐろ(Blue fin tuna)
Thunnus orientalis

めかじき(Broadbill swordfish)
Xiphias gladius

うるめいわし(Round herring)
Etrumeus microps



びんなが(Albacore)
Germo germo

※くろかわ(Black marlin)
Makaira mazara

かたくちいわし(Anchovy)
Engraulis japonicus

めばち(Big-eyed tuna)
Parathunnus sibi

まさば(Common mackerel)
Scomber japonicus

かつお(Skipjack)
Katsuwonus vagans

きわだ(Yellow fin tuna)
Neothunnus macropterus

※ぶ　り(Yellow tail)
Seriola quinqueradiata



たら (Cod)
Gadus macrocephalus



まだい (Red sea bream)
Pagrosomus major



まがれい (Flat fish)
Limanda herzensteini



すけそうだら (Alaska pollack)
Theragra chalcogramma



ちだい (Crimson tai)
Evynnis japonicus



あぶらがれい (Arrow-toothed halibut)
Atheresthes evermanni



よしきりざめ (Great blue shark)
Prionace glauca

きだい (Yellow sea bream)
Taius tumifrons



そうはちがれい ("Sohachi-garei")
Cleisthenes herzensteini



ねずみざめ (Salmon shark)
Lamna corpubica

くろだい (Black sea bream)
Sparus swinhonis



めいたがれい (Flog flounder)
Pleuronichthys cornutus



あぶらつのざめ (Dog fish)
Squalus suckleyi

※ひらめ (Bastard halibut)
Paralichthys olivaceus

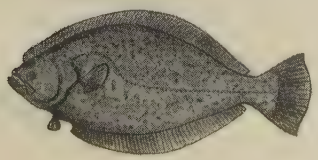

むしがれい (Roundnose flounder)
Eopsetta grigorjewi

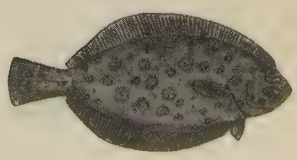

あかがれい (Flat-head flounder)
Hippoglassoides dubius



※とびうお (Flying fish)
Cypsilurus agoo

は　も (Sharp toothed eel)
Muraenesox cine reus



ばばがれい (Slime flounder)
Microstomus achne



さんま (Saury-pike)
Cololabis saira



すずき (Common sea-bass)
Lateolabrax japonicus

※さわら (Spanish mackerel)
Sawara niphonia

※ぼ　ら (Mullet)
Mugil cephalus

たちうお (Hairtail)
Trichiurus haumela

ほつけ (Atka mackerel)
Pleurogrammus azonus



※さ　け (Chum, dog or keta salmon)
Oncorhynchus keta

いしもち (White croaker)
Nibea aqgentata



※まあじ (Horse mackerel)
Trachurus japonicus

ま　す (Cherry-salmon)
Oncorhynchus masou

きぐち (Yellow croaker)
Pseudosciaena manchurica

くろぐち (Black croaker)
Nibea nibe

はたはた (Sand fish)
Arctoscopus japonicus

いぼだい (Butter fish)
Psenopsis anomala



※に　べ (Croaker)
Nibea mitsukrii



※まえそ (Lizard fish)
Saurida undosquamis

※しいら (Dolphin)
Coryphaena hippurus

あかえい (Whip ray)
Dasyatis akajei



にぎす (" Nigisu")
Argentina semifasciata



いかなご (Sand lance)
Ammodytes personatus

※ほうぼう (Gurnard)
Chelidonichthys kumu



※さんこおめぬけ (まめぬけ)
(Coral rock fish)
Sebastodes flammeus

※かながしら (Red gurnard)
Lepidotrigla microptera

きちじ (Rock fish)
Sebastolobus macrochir



II. 貝類
(Shell fishes)

※あわび(まだか) (Common abalone)
Haliotis gigantea



はまぐり(Hard clam)
Meretrix meretrix



ほたてがい(Common scallop)
Pecten yessoensis



※さざえ(Common spiny whelk)
Turbo cornutus

※あさり(Short necked clam)
Paphia philippinarum



いたやがい(Bay scallop)
Pecten laqueatus



※まがき(Common oyster)
Ostrea laperousei



ほつきがい(Hen clam)
Mactra sachalinensis



さるぼお(もがい)(Ark shell)
Anadara subcrenata



III. 魚貝類以外の水産動物
(Marine Animals except Fishes and Shell fishes)

するめいか(Common squid)
Ommastrephes sloani pacificus



※まだこ(Common octopus)
Polypus vulgaris



くるまえび(Prawn or common shrimp)
Penaeus japonicus

しりやけいか(まいか)("Shiriyake-ika")
Sepiella maindroni



いせえび(Spiny lobster)
Palinurus japonicus

たらばがに(King crab)
Paralithodes camtschaticus

ずわいがに（Red crab）
Chionecetes opilis

※がざみ（Blue crab）
Neptunus trituberculatus

※むらさきうに（Purple sea urchin）
Heliocidaris crassispina

※なまこ（Sea cucumber）
Stichopus japonicus

Ⅳ．藻類
(Sea weeds)

※まこんぶ（Japanese sea tangle）
Laminaria japonica

※うすばあおのり
（Green laver）
Enteromorpha linza

ほんだわら（Horsetail tang）
Sargassum enerve

※なんぶわかめ（"Wakame"）
Undaria pinnatifida f. distans

※てんぐさ（Agar-agar）
Gelidium amansii

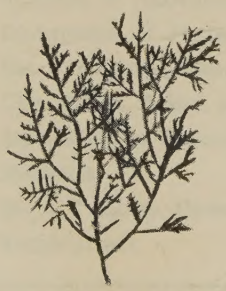

あらめかじめ（Sea trumpet）
Eisenia bicyclis

※あさくさのり（Purple laver）
Porphyra tenera

※あつばぎんなんそう（Buddha's ear）
Iridea laminarioides

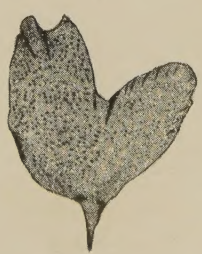



昭和 30 年 1 月 25 日　印刷
昭和 30 年 1 月 30 日　発行

東京都千代田区霞ヶ関二丁目一番地
編集　農林省農林経済局統計調査部

東京都渋谷区穏田一丁目四番地
発行　財団法人　農 林 統 計 協 会

Edited by　Statistics and Survey Division
Ministry of Agriculture and Forestry
Government of Japan
(Address)　No. 1, 2-chome, Kasumigaseki
Chiyoda-ku, Tokyo, Japan.
Published by　Association of Agriculture-Forestry
Statistics
(Address)　No. 4, 1-chome, Onden Shibuya-ku
Tokyo-Japan